Social

# Evaluación del Impacto Social y la Consulta Vecinal para Grandes Construcciones de la Ciudad de México

## Medidas de Integración Urbana

## Mítikah

Abril 2020

Elaboró:



AO SOCIAL, S.C.



Consultora
AO SOCIAL, S.C.

Representante legal de la consultora:



AO SOCIAL, S.C.

Promovente:



F2 Services, S.C

Social

# Evaluación del Impacto Social y Consulta Vecinal para Grandes Construcciones de la Ciudad de México.

## Medidas de Integración Urbana
## Mítikah

Presentada por:
AOSocial

Ciudad de México, abril de 2020.

Para consulta del público

Social

## Contenido


1. Información general del Proyecto ..... 1

1.1 Nombre del Proyecto ..... 1

1.2 Domicilio del Proyecto ..... 1

1.3 Descripción del Proyecto ..... 1

1.4 Etapas de ejecución de las medidas de mitigación ..... 4

1.4.1 Preparación del sitio y construcción ..... 5

1.4.2 Operación y mantenimiento ..... 8

1.4.3 Abandono del sitio ..... 8

1.5. Ubicación geográfica del Proyecto (medidas de integración) ..... 9

1.5.1. Uso de Suelo del Predio ..... 9

1.5.2 Superficie total del Predio ..... 10

2. Información general del Promovente ..... 11

2.1. Razón social ..... 11

2.2. R.F.C. ..... 11

2.3. Nombre del Representante Legal ..... 11

2.4. R.F.C. del Representante Legal ..... 11

2.5. Domicilio para oír y recibir todo tipo de notificaciones ..... 11

2.6. Correo electrónico y números telefónicos ..... 11

3. Información general del responsable de realizar el Estudio de Impacto Social y la Consulta Vecinal ..... 12

3.1 Razón social: ..... 12

3.2 RFC: ..... 12

3.3 Nombre del representante legal: ..... 12

3.4 RFC del representante legal: ..... 12

3.5 Domicilio para oír y recibir todo tipo de notificaciones: ..... 12

3.6 Correo electrónico y números telefónico: ..... 12

3.7 Currículum vitae ..... 12

3.8 Declaración bajo protesta de decir verdad que en la elaboración del documento y en la aplicación de los instrumentos que contiene se emplearon las mejores técnicas y metodologías existentes y que se basa en datos e información fidedigna y comprobable ..... 13

4. Normatividad aplicable ..... 14

4.1 Constitución federal y local ..... 14

4.2 Tratados internacionales ..... 15

4.3 Leyes y Reglamentos ..... 16


Para consulta del público

4.4. Normas Oficiales federales y locales ..... 18
4.5 Ordenamientos Territoriales ..... 19
4.6 Otros ..... 20
5. Área de Influencia del Proyecto ..... 21
5.1 Delimitación del área de influencia ..... 21
5.2 Caracterización del Área de Influencia ..... 29
5.2.1 Unidades territoriales y/o administrativas (Alcaldías, Colonias, Barrios, etc.) ..... 29
5.2.2. Pueblos originarios ..... 31
5.2.3 Patrimonio ambiental (tangible o intangible) ..... 31
5.2.4 Patrimonio cultural (tangible o intangible) ..... 34
5.2.5 Accesibilidad y movilidad ..... 39
5.2.6. Rutas de Migración y procesos migratorios ..... 43
5.2.7 Actividades económicas ..... 43
5.2.8 Sistemas Ambientales y estudios ambientales ..... 45
5.2.9 Ordenamientos territoriales ..... 47
5.2.10 Cambios en el escenario ambiental y paisajístico ..... 49
6. Identificación y caracterización de la población en el área de influencia del proyecto ..... 53
6.1 Composición por edad y género ..... 53
6.2 Evolución de la dinámica sociodemográfica ..... 55
6.3 Distribución espacial ..... 56
6.4 Densidad de población ..... 57
6.5 Población originaria ..... 58
6.6 Población indígena ..... 58
6.7 Población migrante y/o población flotante ..... 59
6.8 Ocupación y empleo ..... 60
6.9 Condición de salud ..... 61
6.10 Educación ..... 63
6.11 Condiciones de vida ..... 67
7. Levantamiento de la Línea Base (Los indicadores seleccionados para la Línea Base deben ser relevantes en función del proyecto, verificados en campo y comparables en el tiempo) ..... 69
7.1 Indicadores económicos ..... 74
7.2 Indicadores culturales, que incluya tradiciones ..... 76
7.3 Indicadores demográficos ..... 81
7.4 Indicadores geográficos (condiciones del paisaje y territorio) ..... 87
8. Mapeo de actores ..... 127

Para consulta del público

8.1 Sectores ..... 128
8.2. Posiciones e intereses ..... 128
8.3 Influencia con relación al proyecto ..... 128
9. Identificación, caracterización, predicción y valoración de los impactos sociales (positivos y negativos) ..... 137
9.1 Impactos en la economía ..... 139
9.2 Impactos en la cultura y tradiciones ..... 139
9.3 Impactos demográficos ..... 141
9.4 Impactos en el territorio ..... 142
9.5 Matriz de valoración de impactos ..... 144
10. Medidas de atención o de ampliación de los impactos sociales del Proyecto ..... 151
10.1. Medidas de prevención (durante la implementación del Proyecto) ..... 151
10.2. Medidas de mitigación (durante la implementación del Proyecto) ..... 156
10.3. Medidas de compensación (después de la implementación del Proyecto) ..... 159
10.4. Medidas de ampliación de impactos positivos ..... 160
10.5 Matriz de medidas de atención y ampliación de impactos ..... 163
11. Consulta Vecinal ..... 170
11.1 Mecanismos de Socialización Aplicados ..... 170
11.1.1. Diagnóstico previo ..... 170
11.1.1.1 Método utilizado ..... 170
11.2.1.2. Instrumentos de trabajo ..... 171
11.1.1.3 Desarrollo de los trabajos y resultados ..... 171
11.1.1.4 resultados de la aplicación de la encuesta 1: línea base ..... 201
11.1.2 Disposición de la información ..... 202
11.1.2.1 sitio Web ..... 202
11.1.2.2. Módulos informativos ..... 203
11.1.3. Publicación del proceso de consulta vecinal ..... 203
11.1.3.1 Medios de publicación ..... 203
11.1.3.2 Cronograma de actividades ..... 203
11.1.4. Reuniones con vecinas y vecinos ..... 204
11.1.4.1 Presentación del proyecto, sus impactos y medidas de atención ..... 204
11.1.4.2. listas de asistencia ..... 215
11.1.4.3 Relación de acuerdos ..... 216
11.1.5. Talleres con vecinas y vecinos ..... 219
11.1.5.1 Método de elección de la muestra de participantes ..... 219

Para consulta del público

11.1.5.2 Instrumentos de trabajo ..... 219
11.1.5.3 Desarrollo de los talleres ..... 219
11.1.5.4 Resultados ..... 219
11.1.6. Encuestas ..... 219
11.1.6.1 Método de elección de la muestra ..... 219
11.1.6.2. Instrumento de trabajo ..... 219
11.1.6.3. Desarrollo de la aplicación ..... 220
11.1.6.4 Resultados ..... 227
11.1.7. Módulos receptores de opinión ..... 275
11.1.7.1. Método de elección de los sitios ..... 275
1.1.7.2. Instrumentos de trabajo ..... 277
11.1.7.3. Desarrollo del trabajo en los módulos ..... 277
11.1.7.4. Resultados de los Módulos ..... 278
11.1.8. Entrevistas a profundidad ..... 285
11.1.8.1. Método de elección de actores clave ..... 285
11.1.8.2. Instrumento de trabajo ..... 285
11.1.8.3. Desarrollo de las entrevistas ..... 285
11.1.8.4. Resultados de las entrevistas ..... 286
11.1.9. Reuniones temáticas con vecinas y vecinos ..... 287
11.1.9.1. Presentación de los temas ..... 287
11.1.9.2. Listas de asistencia ..... 288
11.1.9.3. Actas de Acuerdos ..... 288
11.1.10. Foros de discusión ..... 288
11.1.10.1. Método de elección de la muestra de invitados ..... 288
11.1.10.2. Instrumentos de trabajo ..... 288
11.1.10.3. Desarrollo de los foros ..... 288
11.1.10.4. Resultados ..... 288
11.2 Análisis de resultados ..... 289
11.2.1 Opinión de la población con respecto a la implementación del Proyecto ..... 289
11.2.2 Percepción de la población sobre los impactos positivos ..... 302
11.2.3 Percepción de la población sobre los impactos Negativos ..... 302
11.2.4. Opinión de la población de las medidas de atención de impactos negativos y/o de ampliación de impactos positivos ..... 304
12. Recomendaciones ..... 308
13. Conclusiones. ..... 309

Para consulta del público

14. Bibliografía e información consultada (Formato APA 6a Edición)..... 318
Índice de figuras ..... 323
Índice de tablas ..... 327
GLOSARIO ..... 332
ACRÓNIMOS ..... 334
15.Anexos.....336
Apartado 3. Información general del responsable de realizar el Estudio de Impacto Social y la Consulta Vecinal.....
Anexo Declaración firmada.....(1 página)
Apartado 6. Identificación y caracterización de la población en el Área de Influencia del Proyecto.....
Anexo Información sociodemográfica por manzanas.....(60 páginas)
Anexo Manzanas sin población.....(2 páginas)
Apartado 7. Levantamiento de la Línea Base .....
Anexo Capacitación: Inducción trabajo de campo.....(24 páginas)
Anexo Capacitación: Inducción de seguridad y código de ética. .....(14 páginas)
Anexo Capacitación: Certificados de curso. .....(18 páginas)
Anexo Capacitación: Lista de asistencia. .....(1 página)
Apartado 9. Identificación, caracterización, predicción y valoración de los impactos sociales (positivos y negativos).....
9.5 Matriz de valoración de impactos.....
Anexo matriz de impactos Mítikah.....(5 páginas)
Apartado 11. Consulta Vecinal.....
11.1.1. Diagnóstico previo.....
11.1.1.1. Método utilizado .....
Anexo Encuesta 1: línea base (diagnóstico previo). Metodología de campo .....(6 páginas)
11.1.1.2. Instrumentos de trabajo.....
Anexo Encuesta de línea base (diagnóstico previo): Instrumentos de trabajo.....(13 páginas)
11.1.1.4. Resultados .....
Anexo Encuesta 1: línea base (diagnóstico previo). Resultados integrados.....(13 páginas)
Anexo Encuesta 1: línea base (diagnóstico previo). Respuestas a) hogares textuales.....(33 páginas)
Anexo Encuesta 1: línea base (diagnóstico previo). Respuestas b) comercio textuales.....(20 páginas)
Anexo Encuesta 1: línea base (diagnóstico previo). Respuestas c) visitantes textuales.....(10 páginas)
Anexo Encuesta 1: línea base (diagnóstico previo). Archivo Fotográfico.....(2 páginas)
11.1.2. Disposición de la información.....
11.1.2.1. Sitio Web.....
Anexo Sitio web: Disposición de información .....(21 páginas)
Anexo Sitio web: Reporte de resultados de socialización 30/01 a 29/02 .....(2 páginas)
11.1.2.2. Módulos informativos.....
Anexo Módulos informativos. Folleto.....(2 páginas)
11.1.4. Reuniones con vecinas y vecinos.....
Anexo Reunión con vecinos 4 de febrero transcripción .....(16 páginas)
Anexo Reunión con vecinos 5 de febrero transcripción .....(14 páginas)
Anexo Reunión con vecinos 7 de febrero transcripción .....(9 páginas)

Para consulta del público

ANEXO REUNIÓN CON VECINOS 10 DE FEBRERO TRANSCRIPCIÓN .....(21 PÁGINAS)
ANEXO REUNIÓN CON VECINOS 26 DE FEBRERO (LLAMADA TELEFÓNICA). FICHA DE REPORTE .....(1 PÁGINA)
ANEXO REUNIÓN CON VECINOS 29 DE FEBRERO (ENTREGA - RECEPCIÓN DE INFORMACIÓN). FICHA DE REPORTE .....
.....(1 PÁGINA)
ANEXO REUNIÓN CON VECINOS 11 DE MARZO TRANSCRIPCIÓN .....(28 PÁGINAS)
11.1.4.2. LISTAS DE ASISTENCIA.....
ANEXO REUNIÓN CON VECINOS 7 DE FEBRERO (LISTA DE ASISTENCIA).....(1 PÁGINA)
ANEXO REUNIÓN CON VECINOS 10 DE FEBRERO (LISTA DE ASISTENCIA).....(2 PÁGINAS)
ANEXO REUNIÓN CON VECINOS 2 DE MARZO (LISTA DE ASISTENCIA).....(1 PÁGINA)
ANEXO REUNIÓN CON VECINOS 4 DE MARZO (LISTA DE ASISTENCIA).....(1 PÁGINA)
ANEXO REUNIÓN CON VECINOS 19 DE MARZO VÍA WEB (LISTA DE ASISTENCIA).....(1 PÁGINA)
11.1.6. ENCUESTAS .....
11.1.6.1. MÉTODO DE ELECCIÓN DE LA MUESTRA.....
ANEXO ENCUESTA 2: OPINIÓN. METODOLOGÍA DE CAMPO .....(5 PÁGINAS)
11.1.6.2. INSTRUMENTO DE TRABAJO.....
ANEXO ENCUESTA 2: OPINIÓN. INSTRUMENTO DE TRABAJO.....(6 PÁGINAS)
ANEXO ENCUESTA 2: OPINIÓN. INSTRUMENTO DE TRABAJO (MATERIAL INFORMATIVO DE APOYO) .....
.....(27 PÁGINAS)
11.1.6.4. RESULTADOS.....
ANEXO ENCUESTA 2: OPINIÓN. RESULTADOS INTEGRADOS .....(6 PÁGINAS)
ANEXO ENCUESTA 2: OPINIÓN. RESPUESTAS A) HOGARES TEXTUALES.....(39 PÁGINAS)
ANEXO ENCUESTA 2: OPINIÓN. RESPUESTAS B) COMERCIO TEXTUALES.....(14 PÁGINAS)
ANEXO ENCUESTA 2: OPINIÓN. RESPUESTAS A) VISITANTES TEXTUALES.....(8 PÁGINAS)
ANEXO ENCUESTA 2: OPINIÓN. ARCHIVO FOTOGRÁFICO.....(2 PÁGINAS)
11.1.7. MÓDULOS RECEPTORES DE OPINIÓN .....
ANEXO REGISTRO DE OPINIONES EN MÓDULOS.....(12 PÁGINAS)
11.1.8. ENTREVISTAS A PROFUNDIDAD.....
ANEXO FICHA DE ENTREVISTA ACPX (1).....(1 PÁGINA)
ANEXO FICHA DE ENTREVISTA ACPX (2).....(1 PÁGINA)
ANEXO FICHA DE ENTREVISTA ACPX (3) .....(1 PÁGINA)
ANEXO FICHA DE ENTREVISTA ACPX (4) .....(1 PÁGINA)
ANEXO FICHA DE ENTREVISTA EMPRESA-INSTITUCIÓN (5) .....(1 PÁGINA)
ANEXO FICHA DE ENTREVISTA EMPRESA-INSTITUCIÓN (6) .....(1 PÁGINA)
ANEXO FICHA DE ENTREVISTA EMPRESA-INSTITUCIÓN (7) .....(1 PÁGINA)
ANEXO FICHA DE ENTREVISTA EMPRESA-INSTITUCIÓN (8) .....(1 PÁGINA)
ANEXO FICHA DE ENTREVISTA EMPRESA-INSTITUCIÓN (9) .....(1 PÁGINA)
ANEXO EVIDENCIA DE CAMPO.....(28 PÁGINAS)
ANEXO ÍNDICE DESCRIPTIVO DEL CONTENIDO DIGITAL.....(2 PAGINAS)

Para consulta del público

## 1. Información general del Proyecto

### 1.1 Nombre del Proyecto

Medidas de integración urbana Mítikah.

### 1.2 Domicilio del Proyecto

El proyecto Mítikah comprende dos predios ubicados en Avenida Universidad No. 1200, y en calle Real de Mayorazgo No. 130, ambos en la colonia Xoco, de la Alcaldía Benito Juárez de Ciudad de México. Las medidas de integración objeto de esta socialización se desarrollan alrededor del predio Universidad 1200.

### 1.3 Descripción del Proyecto

**El proyecto se refiere a las medidas de integración urbana** del Dictamen de Impacto Urbano emitido por la SEDUVI para el proyecto Mítikah.

Las medidas de integración urbana referidas son:

a) El pozo se ubicará en un terreno de 250 m2 de superficie, en el extremo norponiente del predio Avenida Universidad 1200, mismo que fue otorgado en comodato al SACMEX, mientras se formaliza su donación.

b) El proyecto de movilidad se desarrolla en las calles alrededor del predio Avenida Universidad 1200 (tramos de las calles Real de Mayorazgo, Avenida Universidad, Mayorazgo de la Higuera y Puente Xoco), de la Colonia Xoco. Solo en el tramo de Real de Mayorazgo se desarrolla el paso a desnivel y explanada de integración.
Junto con las vías públicas mencionadas, la ampliación de las vialidades y banquetas alrededor del predio Universidad, se desarrolla en una superficie de alrededor de 11 mil m2, que el Desarrollador transmitirá al patrimonio de la ciudad en cumplimiento de la Donación Reglamentaria del Artículo 80 del Reglamento de la Ley de Desarrollo Urbano vigente.

El proyecto Mítikah es un conjunto de usos mixtos que se desarrolla en dos predios de la Colonia Xoco, el primero en Real de Mayorazgo 130 (fase 1), y en Avenida Universidad 1200 (fase 2).

En materia de impacto urbano, el conjunto cuenta con autorización emitida por la SEDUVI:

- ✓ Dictamen de Impacto Urbano Positivo 101/2079/DGAU.09/DEIU/052/2009, de fecha 4 de septiembre de 2009,
- ✓ Prórroga del Dictamen de Estudio de Impacto Urbano 101/2079/DGAU.11/DOUL/PR-05, de fecha 3 de septiembre de 2011,
- ✓ Modificación SEDUVI/DGAU/5678/2017/DGAU.17/DEIU/M-014/2017, de fecha 7 de septiembre de 2017.

Emitidos por la Dirección General de Administración Urbana, para el proyecto del plan maestro denominado Mítikah, Conjunto de Usos Mixtos: Habitacional, Oficinas, Comercio y Servicios.



Para consulta del público

En materia de impacto ambiental, el proyecto cuenta con resoluciones administrativas para la fase 1 emitidas por la SEDEMA:

- ✓ SMA/DGRA/DEIA/006487/2011, del 4 de octubre de 2011,
- ✓ SEDEMA/DGRA/DEIA/003955/2014, del 14 de mayo de 2014,
- ✓ SEDEMA/DGRA/DEIA/010161/2018, del 1 de agosto de 2018.

Además, una resolución donde se autoriza de manera parcial y condicionada la construcción del paso a desnivel en Real de Mayorazgo y plaza de integración, con número SEDEMA/DGRA/DEIA/016521/2018, de fecha 15 de noviembre de 2018.

El Dictamen de Impacto Urbano emitido por la SEDUVI, recoge las **medidas de integración** en materia de movilidad (SEMOVI), agua potable, drenaje y agua residual tratada (SACMEX), en materia Delegacional (hoy alcaidías), de Protección Civil (hoy Secretaría de Protección Civil), Equidad y Mejoramiento de la Imagen de Espacios Públicos, Sustentabilidad y Equidad Urbana, así como de cumplimiento normativo (SEDUVI).

De las medidas de integración del Dictamen de Impacto Urbano que son obligación del Desarrollador, se describen **aquéllas que son objeto de esta socialización por requerir de una autorización en materia de impacto ambiental por la afectación de arbolado**: el pozo (en materia de agua potable) y la ampliación de vialidades y banquetas, construcción del paso a desnivel y explanada de integración (en materia de vialidad).

- En materia de Agua Potable:

De acuerdo con lo establecido en el oficio GDF-SMA-SACM-DESU-DVDC-SFS-UDIF-09/35761 del 10 de agosto de 2009, vertido en el Dictamen de Impacto Urbano, la Dirección de Verificación Delegacional y Conexiones del Sistema de Aguas de la Ciudad de México, estableció la obligación de llevar a cabo la donación de un terreno con acceso independiente para la perforación de un pozo profundo.

> **De acuerdo con lo establecido en el oficio GDF-SMA-SACM-DESU-DVDC-SFS-UDIF-09/35761 de fecha 10 de agosto de 2009, de la Dirección de Verificación Delegacional y Conexiones, adscrita a la Dirección General del Sistema de Aguas de la Ciudad de México:**
>
> ***"Agua Potable: desde el punto de vista técnico, es posible proporcionar el servicio de agua potable al conjunto habitacional, comercial y de servicios complementarios, para lo cual antes de construir cualquier desarrollo, se deberá llevar a cabo la donación de un terreno con acceso independiente para la perforación de un pozo profundo (...).***

Asimismo, mediante la firma de un CONVENIO celebrado entre el Sistema de Aguas y el desarrollador con fecha 27 de febrero de 2018, el segundo se comprometió a realizar la perforación del pozo profundo y su equipamiento, en cumplimiento de sus obligaciones por concepto del artículo 319-A del Código Financiero:



Para consulta del público

> **TERCERA.-** En relación con las obras de reforzamiento hidráulico consistentes en la perforación de un pozo profundo de agua potable, que incluya el equipamiento electromecánico (suministro y colocación de subestación, bomba, tablero de control, nicho de cloración, baño y caseta de control), descritas en el numeral 1 del rubro de agua potable, del oficio **GCDMX-SEDEMA-SACMEX-DESU-DVDC-SFS-UDIF-EIU/0045/2018, de fecha 10 de enero de 2018, citado en el numeral III del capítulo de ANTECEDENTES** de este convenio, que como **ANEXO 3,** se ha agregado a este convenio, **"EL DESARROLLADOR"** se obliga a ingresar a **"EL SACMEX"** el Proyecto Ejecutivo para su revisión y aprobación, dentro de los noventa días naturales siguientes a la fecha en que por escrito el **"SACMEX"**, le informe que la Comisión Nacional del Agua autorizó la perforación del pozo.

La perforación del pozo de agua potable dentro del terreno que ha sido donado al SACMEX por el desarrollador, en el inmueble de Avenida Universidad 1200, se hará conforme a la autorización que obtuvo del Organismo de Cuenca Aguas del Valle de México de la CONAGUA (entidad federal competente), que establece lo siguiente:

> ***Se declara PROCEDENTE otorgar al Sistema de Aguas de la Ciudad de México,*** *los trámites de Modificación administrativa de concesión de aprovechamientos de aguas nacionales y/o permisos de descarga de aguas residuales y el permiso para realizar obras de infraestructura hidráulica, bajo el amparo del título de asignación, consistente en la* ***relocalización del pozo denominado AMADO NERVO, con relocalización de volumen por 946,080 m3 anuales, proveniente del pozo denominado 252 ESCUDO NACIONAL NUM. 2, para ser explotados en el predio ubicado en la Avenida Universidad número 1,200 y Avenida Real de Mayorazgo, colonia Xoco, Alcaldía Benito Juárez, Ciudad de México; con coordenadas geográficas latitud norte 19 21' 46" y longitud oeste 99 10' 9".***

El 28 de marzo de 2019, el SACMEX remitió al Desarrollador el oficio de CONAGUA donde se notifica la autorización para iniciar las obras de relocalización del pozo Amado Nervo, arriba citado.

- En materia de Vialidad:

De acuerdo con lo establecido en el oficio DGPV-2051/DV-SE-1290/09 de fecha 2 de julio de 2009 la Dirección General de Planeación y Vialidad de la entonces Secretaría de Transportes y Vialidad (hoy SEMOVI- Secretaría de Movilidad), y vertido en el Dictamen de Impacto Urbano, estableció por su parte, las condiciones para el desarrollo del proyecto Mítikah. Entre otras, la obligación de **integrar la movilidad vehicular y peatonal entre los dos predios**, así como la infraestructura vial existente.

> ***5.*** *El proyecto deberá considerar al interior del mismo, la integración de la movilidad vehicular y peatonal entre los dos predios, así como la infraestructura vial existente, con la finalidad de mitigar los impactos negativos en los accesos y salidas, para no afectar el flujo vehicular y el tránsito local de las colonias colindantes.*

El proyecto de movilidad que atiende a esa condicionante del Dictamen de Impacto Urbano contempla el paso a desnivel y explanada de integración en un tramo de la calle Real de Mayorazgo, además de la ampliación de vialidades y banquetas alrededor del predio Universidad 1200.



Para consulta del público

Adicionalmente, SEDEMA emitió la resolución administrativa número SEDEMA/DGRA/DEIA/016521/2018, con fecha 15 de noviembre de 2018, misma que autorizó de manera *parcial* y condicionada*:

(a) la creación de una plaza de integración (**Plaza de Integración**) y,
(b) un paso a desnivel (**Deprimido Mayorazgo**) sobre la calle de Real de Mayorazgo, con las siguientes superficies:

TABLA 1. SUPERFICIE DEL PROYECTO

| No | Concepto | Superficie ($m^2$) |
|---|---|---|
| 1 | Superficie de intervención<br><br>iniciando desde avenida Universidad a la calle Puente de Xoco | 4,799.36 |
| 2 | Superficie de construcción | 3,269.32 |

**Parcial* se refiere a que la Manifestación de Impacto Ambiental que corresponde a esta resolución, presentaba también la ETAPA 2 del Proyecto Mítikah, misma que no fue autorizada. Si bien sí autoriza la construcción de la Plaza de Integración y el Deprimido Mayorazgo.

La superficie de intervención de 4,799.36 m2 corresponde al Permiso Administrativo Temporal Revocable (PATR), otorgado a título oneroso al Desarrollador por parte de la Oficialía Mayor para la construcción de ambos conceptos: plaza de integración y deprimido vehicular.

### 1.4 ETAPAS DE EJECUCIÓN DE LAS MEDIDAS DE MITIGACIÓN

Se contempla concluir las obras de las medidas de integración urbana antes de la puesta en operación de la Fase 1 (las construcciones en curso dentro del predio Real de Mayorazgo 130). Entre ellas están a) la construcción del pozo y b) un sistema de movilidad integral, que se compone de la construcción de un paso a desnivel y explanada de integración en Real de Mayorazgo, así como la ampliación de vialidades.

El proyecto de movilidad se integra con la vía pública existente, además de una superficie de alrededor de 11,000 m2 de terreno del predio Universidad 1200, que está en proceso de ser transmitido a la ciudad (en cumplimiento de la Donación Reglamentaria). La superficie de la donación hoy se encuentra contenida por la barda existente en el predio. En el proceso y atendiendo la preocupación por la afectación de los trabajos durante la obra, se prevé realizar todas las actividades que quedan contenidas dentro del predio en una primera etapa, minimizando la afectación a la movilidad de la zona.

En una segunda etapa, se continuará con los trabajos de adaptación de la vía pública, conforme a un programa de trabajo progresivo.



Para consulta del público

### 1.4.1 Preparación del sitio y construcción

Centro Bancomer. Se localiza al sur de la CDMX, y está ubicado en Avenida Universidad No. 1200 en la colonia Xoco de la delegación Benito Juárez, su predio se encuentra limitado por las calles de Mayorazgo Higuera, Puente de Xoco y la Avenida Real de Mayorazgo, dentro de este predio está localizada el área donde se construirá un pozo denominado Amado Nervo.

Este predio albergará como señalamos anteriormente tanto a) la construcción del pozo de extracción de agua potable como la b) ampliación de vialidades y banquetas, así como la construcción de un paso a desnivel. La construcción del pozo se realizará en una superficie de 250 m2 dentro del predio en comento; mientras que la ampliación de vialidades se propone el incremento en la calle de Mayorazgo de la Higuera a 4 carriles, en Calle Puente Xoco a 3 carriles y un paso a desnivel en una porción del predio y en calle Real de Mayorazgo, iniciando desde Avenida Universidad, con una pendiente de 7.5% y alcanzando una altura libre, en el centro de la calle de 6.40m y en la salida una pendiente del 8%, alcanzando así el nivel de rasante actual de la calle Puente de Xoco. El área que alojará este proyecto es de aproximadamente 4,799.36 m2, tal como se muestran en las siguientes imágenes:

Figura 1. Superficie

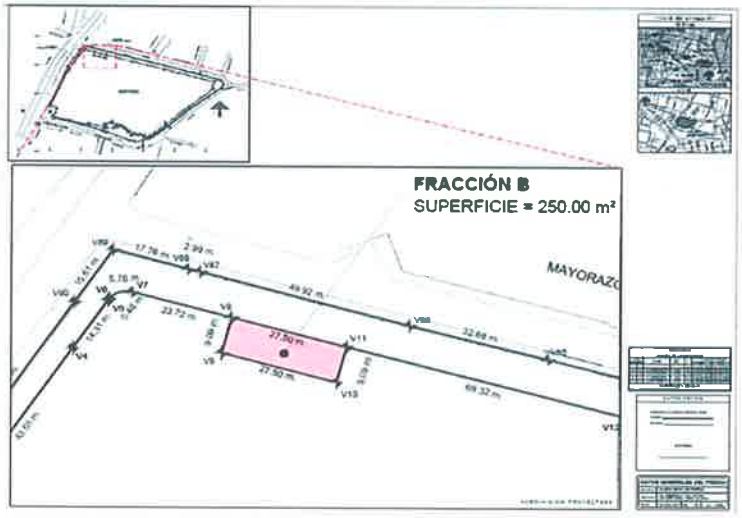


Fuente: información proporcionada por el promovente



Para consulta del público

FIGURA 2. PLANO DEL PROYECTO

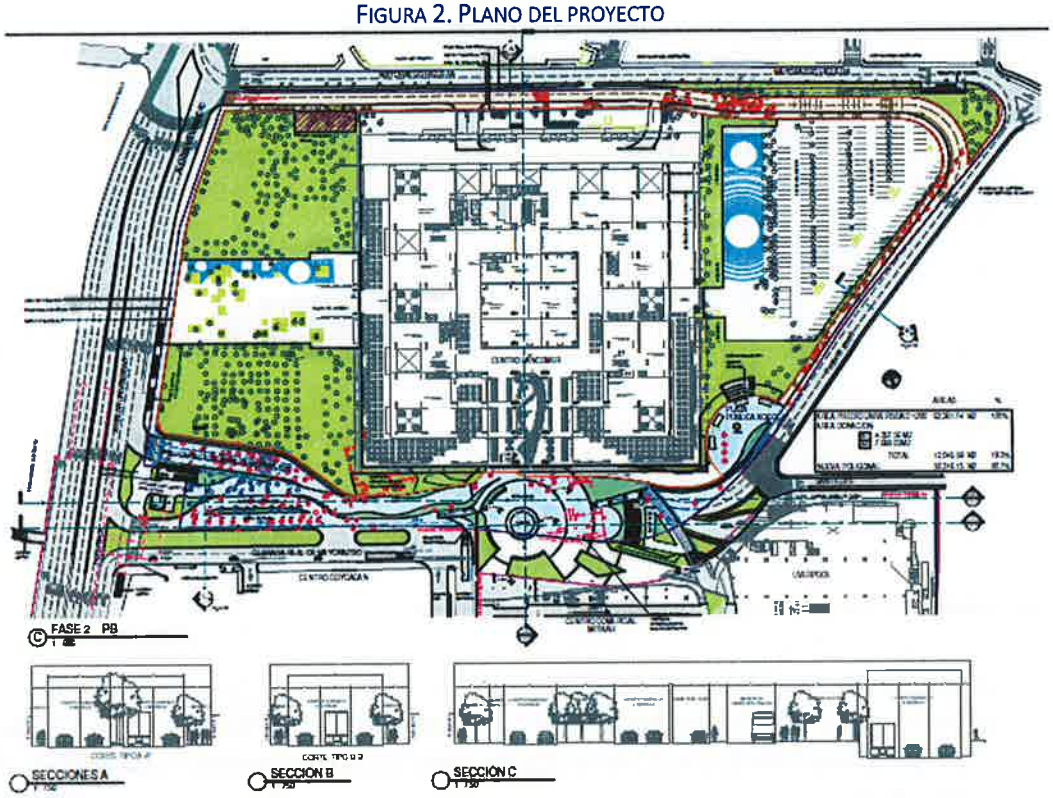


FUENTE: INFORMACIÓN PROPORCIONADA POR EL PROMOVENTE

Las características constructivas del pozo refieren la perforación a una profundidad estimada de -400.00 m., de forma vertical, por lo que se establece que no generará superficie considerada como útil; sin embargo, sus instalaciones complementarias tendrán una superficie cuantificable total de 87.50 $m^2$, mismas que se enlistan a continuación:

TABLA 2. CARACTERÍSTICAS DEL POZO

| POZO AMADO NERVO | MEDIDAS | | |
|---|---|---|---|
| Descripción | Largo (metros) | Ancho (metros) | Área ($m^2$) |
| Acceso | 4.00 | 2.00 | 8.00 |
| Cuarto de cloración | 4.25 | 2.00 | 8.50 |
| Subestación | 4.05 | 2.00 | 8.10 |
| Trinchera CCM | 6.45 | 2.00 | 12.90 |
| Patio de maniobras | 10.00 | 5.00 | 50.00 |
| Superficie de terreno | 27.50 | 9.09 | 250.00 |

FUENTE: INFORMACIÓN PROPORCIONADA POR EL PROMOVENTE



Para consulta del público

FIGURA 3. POZO AMADO NERVO

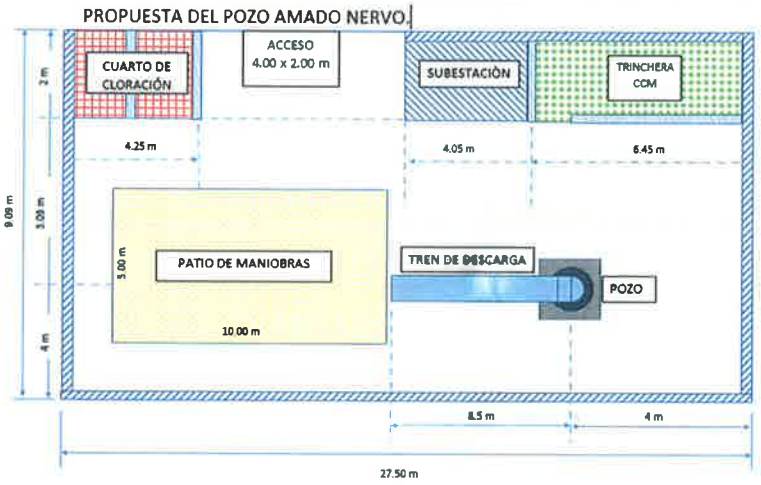


FUENTE: INFORMACIÓN PROPORCIONADA POR EL PROMOVENTE

Las actividades constructivas para el pozo son:

a) Trasplante de arbolado.
b) Perforación a una profundidad inicial y registro eléctrico para ubicar los mantos freáticos.
c) Excavación del foso del pozo, extracción del suelo, lavado de paredes e instalación de filtros de arena y grava.
d) Construcción del remate del pozo y construcción de obras complementarias.
e) Introducción de tubería de succión con válvulas.
f) Introducción de la bomba eléctrica y de extracción de agua y su acometida.
g) Delimitación del área e instalación de señalización y
h) Limpieza general.

Para el caso de la ampliación de vialidades dentro del área que actualmente es vía pública, se realizaran los trabajos de demolición de carpeta asfáltica incluyendo su carga y acarreo mecánico, se requiere desmontar los postes de energía eléctrica y de compañías de telefonía para un bandeo adecuado durante el proceso de construcción.
Dentro de las áreas que comprenden hoy día la propiedad de Mítikah (Universidad 1200) se demolerá la barda de piedra brasa existente, demolición de estructuras existentes considerando su acarreo a un sitio de resguardo para su reutilización.
Las actividades constructivas son:

a) Perforación mediante piloteadora de diferentes diámetros para el colado de pilas desde 12 hasta 27 m de profundidad, para la formación de muros tangenciales.
b) Construcción de trabes y losa de concreto postensado en sus diferentes espesores y configuraciones de niveles.
c) Excavación de materiales hasta -6 m aproximadamente debajo del nivel de calle, incluyendo el acarreo y disposición del material a los bancos previamente autorizados.



Para consulta del público

d) Conformación de estructura de pavimentos de acuerdo con el proyecto y normas aplicables considerando la conformación de subrasante, construcción de subbase, y base.
e) Tendido de ductos para las instalaciones pluviales, sanitarias, eléctricas a media tensión y alumbrado público y especiales para canalización de TV, Telefonía, y datos.
f) Armado y colado de pavimentos rígidos de concreto MR de acuerdo con el proyecto acabado escobillado y estriado en rampas de acceso o incorporación.
g) Colocación de instalaciones bajo losa de plaza jardineada.
h) Relleno y adecuaciones sobre nivel de plaza para colocación de rejillas pluviales para el correcto drenado de los espacios públicos, colocación de instalaciones para alumbrado, colocación de filtros y capas de tierra vegetal para el correcto drenado en las áreas verdes, suministro y siembra de especies arbóreas y vegetales en general, colocación de mobiliario urbano como luminarias, señalética, botes de basura, bancas y otros, balizamiento horizontal y vertical de acuerdo a la normativa y colocación de bici estacionamientos y estaciones masivas de bicicletas.

#### OPERACIÓN Y MANTENIMIENTO

Una vez terminada la etapa de construcción del pozo de agua, la operación quedará a cargo del Sistema de Aguas de la Ciudad de México y será este organismo el que elabore y determine el programa de operación a implementarse durante las actividades a desarrollarse en las instalaciones de este.

En el caso de la ampliación de las vialidades debido a que se trata de espacios abiertos jardinados, el programa de operación se reduce a lo siguiente: a) limpieza de pavimentos. b) Revisión de luminarias públicas. En el paso a desnivel la iluminación pública estará conectada a la red privada del proyecto de Mítikah y contará con una planta de emergencia exclusiva para el bombeo de agua pluvial y el alumbrado público. c) Recuperación de sólidos en botes de basura. d) Riego y mantenimiento de áreas verdes

### 1.4.3 ABANDONO DEL SITIO

Se considera una vida útil del pozo de 30 años. Y, dado que, la operación quedará a cargo del Sistema de Aguas de la Ciudad de México, será este organismo el que defina las acciones a realizar una vez que concluya la etapa de operación del pozo de agua. Una vez que la etapa de operación del proyecto llegue a su final, el Sistema de Aguas de la Ciudad de México determinará las acciones y/o programas de restauración ambiental a implementar en el sitio del mismo. No obstante, bibliográficamente el abandono del sito significaría el retiro de infraestructura y equipos, además de la generación de residuos de manejo especial los cuales serían enviados a sitios autorizados por el gobierno local y/o federal; además de la revegetación del área del proyecto.

Por otro lado, las estructuras de la plaza tienen una expectativa de vida de más de 100 años, debiendo tener una revisión estructural después de algún evento que pueda comprometer su estabilidad.



Para consulta del público

## 1.5. Ubicación geográfica del Proyecto (medidas de integración)

El Proyecto Mítikah, está ubicado en Ciudad de México, dentro de la Alcaldía Benito Juárez en la colonia Xoco. El conjunto se desarrolla en dos inmuebles (Real de Mayorazgo 130 y Avenida Universidad 1200), la fase 1 se ubica en el primero, Real de Mayorazgo 130, con una superficie de 47,244.84 $m^2$.

Las medidas de integración son aquéllas que se desarrollan alrededor del predio Universidad 1200, en el polígono conformado por Avenida Universidad, Mayorazgo de la Higuera, Puente Xoco y Real de Mayorazgo de la Colonia Xoco.

Figura 4. Ubicación geográfica del proyecto




Fuente: Elaborado por AOSocial a partir de la información del Promovente.

### 1.5.1. Uso de Suelo del Predio

El conjunto Mítikah se desarrolla en dos predios de la colonia Xoco: Real de Mayorazgo 130 y Avenida Universidad 1200. Las medidas de integración del proyecto que son objeto de esta socialización consisten en la relocalización de un pozo de agua potable para el SACMEX, y el desarrollo de un proyecto de movilidad que incluye la ampliación de vialidades y banquetas, así como un paso a desnivel vehicular y una explanada de integración como espacio peatonal en la calle Real de Mayorazgo.

El pozo se ubica en una porción de 250 m2 de superficie del terreno Universidad 1200, y será donado al SACMEX. El proyecto de movilidad (ampliación de vialidades y banquetas, paso a desnivel vehicular, así como los espacios públicos, conexión peatonal con la estación de metro, la bahía de transporte público, los estacionamientos semimasivos de bicicletas y estaciones de EcoBici, así como áreas verdes y peatonales),



Para consulta del público

se desarrollan en una porción del inmueble Universidad 1200 de poco más de 11 mil m2 cuadrados que se suman a las vías públicas existentes (Mayorazgo de la Higuera, Puente Xoco y Real de Mayorazgo).

### 1.5.2 Superficie total del Predio

La fase 1 del Proyecto Mítikah se desarrolla en el predio Real de Mayorazgo 130 y cuenta con una superficie de 47,244.84 m2. La fase 2, en el predio Universidad 1200, tiene 62,361.74 m2; conjuntamente, 109,606.58 m2 de superficie. Las medidas de integración se desarrollan en una porción del predio de la fase 1.

Figura 5. Vista satelital del Proyecto




Fuente: Predio Real de Mayorazgo 130 (Fase 1).



Para consulta del público

## 2. Información general del Promovente

### 2.1. Razón social

[redacted]

### 2.2. R.F.C.

[redacted]

### 2.3. Nombre del Representante Legal

[redacted]

### 2.4. R.F.C. del Representante Legal

[redacted]

### 2.5. Domicilio para oír y recibir todo tipo de notificaciones

[redacted]

### 2.6. Correo electrónico y números telefónicos

[redacted]



Para consulta del público

## 3. Información general del responsable de realizar el Estudio de Impacto Social y la Consulta Vecinal

### 3.1 Razón social:

AOSocial, S.C.

### 3.2 RFC:

[redacted]

### 3.3 Nombre del representante legal:

[redacted]

### 3.4 RFC del representante legal:

[redacted]

### 3.5 Domicilio para oír y recibir todo tipo de notificaciones:

[redacted]

### 3.6 Correo electrónico y números telefónico:

[redacted]

### 3.7 Currículum vitae

AOSocial se especializa en generar soluciones sociales para crear, entender, reparar o fortalecer la relación entre comunidades y proyectos de mega desarrollo en los sectores: de infraestructura, electricidad, hidrocarburos, minería, inmobiliario y turismo.

Cuenta con un equipo de abogados, antropólogos, biólogos, comunicólogos, economistas, físicos, geógrafos, historiadores, internacionalistas, ingenieros, periodistas, politólogos y sociólogos con un profundo compromiso social y ético en su desempeño.

El equipo de AOSocial ha elaborado más de 100 Evaluaciones de Impacto Social (EVIS) para proyectos de generación de energía en todas sus modalidades, minería e infraestructura en 30 estados de la República. En el sector financiero, AOS fue designado auditor en materia de cumplimiento social para cinco proyectos eólicos en Coahuila, Oaxaca, Querétaro, Veracruz y Zacatecas, tres mineros en Guerrero, Sonora y Veracruz, una carretera en Puebla, además de un proyecto integral de evaluación de vivienda para BANORTE.

Para poder realizar estos trabajos, AOS ha desarrollado metodologías propias con fundamento en mejores prácticas internacionales (Corporación Financiera Internacional, Banco Mundial, BID, IPIECA,



Para consulta del público

International Association for Impact Assessment, International Council for Mining and Metals, entre otros).

### 3.8 DECLARACIÓN BAJO PROTESTA DE DECIR VERDAD QUE EN LA ELABORACIÓN DEL DOCUMENTO Y EN LA APLICACIÓN DE LOS INSTRUMENTOS QUE CONTIENE SE EMPLEARON LAS MEJORES TÉCNICAS Y METODOLOGÍAS EXISTENTES Y QUE SE BASA EN DATOS E INFORMACIÓN FIDEDIGNA Y COMPROBABLE

(Información documentada en Anexo Declaración firmada).



Para consulta del público

## 4. NORMATIVIDAD APLICABLE

### 4.1 CONSTITUCIÓN FEDERAL Y LOCAL

Que la Constitución Política de la Ciudad de México, mandata que las autoridades deben garantizar el derecho de acceso a la información pública y establecer mecanismos de participación y consulta ciudadana, así como privilegiar el interés público.

Que la propia Constitución Política de la Ciudad de México, dispone que el derecho a la ciudad es un derecho colectivo con el cual se garantiza el ejercicio pleno de los derechos humanos, la función social de la ciudad, su gestión democracia y asegura la justicia territorial, la inclusión social y la distribución equitativa de bienes públicos con la participación de la ciudadanía.

**Artículo 1, numeral 7**. La sustentabilidad de la Ciudad exige eficiencia en el uso del territorio, así como en la gestión de bienes públicos, infraestructura, servicios y equipamiento. De ello depende su competitividad, productividad y prosperidad.

**Artículo 3**, numeral 2, letra c,

2. La Ciudad de México asume como principios:

c) La función social de la Ciudad, a fin de garantizar el bienestar de sus habitantes, en armonía con la naturaleza.

**Artículo 4**. Toda persona tiene derecho a un medio ambiente sano para su desarrollo y bienestar. El Estado garantizará el respeto a este derecho.

**Artículo 13. Ciudad habitable A.**

Derecho a un medio ambiente sano.

**Artículo 16. Ordenamiento territorial**

Se entenderá por ordenamiento territorial la utilización racional del territorio y los recursos de la Ciudad de México, y su propósito es crear y preservar un hábitat adecuado para las personas y todos los seres vivos.

A. *Medio Ambiente*
1. *Derivado del escenario geográfico, hidrológico y biofísico en que se localiza la Ciudad de México, se requerirán políticas especiales que sean eficaces en materia de gestión hidrológica, protección ambiental, adaptación a fenómenos climáticos, prevención y protección civil.*

B. *Regulación del suelo*
2. *Esta Constitución reconoce la función social del suelo y de la propiedad pública, privada y social, en los términos de la Constitución Política de los Estados Unidos Mexicanos. El Gobierno de la Ciudad es responsable de administrar y gestionar el suelo para garantizar la distribución equitativa de las cargas y los beneficios del desarrollo urbano, el desarrollo incluyente y equilibrado, así como el ordenamiento sustentable del territorio de la Ciudad y, en forma concurrente, del entorno regional, considerando la eficiencia territorial y la minimización de la huella ecológica.*



Para consulta del público

## 4.2 Tratados Internacionales

### Normas del Desempeño de Corporación Financiera Internacional

Dentro del Marco Internacional (2018), en materia de prevención de posibles impactos ambientales y sociales, la metodología aplicada se fundamenta en las Normas de Desempeño (ND) de la Corporación Financiera Internacional (CFI), las cuales son referencia internacional para la detección y gestión de riesgos, en particular la ND 1 "Evaluación y gestión de los riesgos e impactos ambientales y sociales".

### Los Principios de Ecuador

Por otro lado, también dentro del Marco Internacional en materia de riesgos de gestión ambiental y desarrollo social, se incluyen los Principios de Ecuador (2013), que, de aplicación para las Entidades Financieras, fundamentan la metodología del uso de 10 principios, para la gestión ambiental y social:

Principio 1: Revisión y categorización, de la magnitud de los posibles riesgos o impactos.
Principio 2: Evaluación ambiental y social, mediante un proceso para abordar los riesgos e impactos ambientales y sociales, donde se propondrán medidas para minimizar, mitigar y compensar los impactos.
Principio 3: Normas ambientales y sociales aplicables, donde se evaluará el cumplimiento de las leyes y reglamentos.
Principio 4: Sistema de Gestión Ambiental y Social y Plan de Acción de los Principios del Ecuador.
Principio 5: Participación de grupos de interés, con la elaboración de una consulta y participación informada demostrando la participación efectiva, continuada, estructurada y adecuada.
Principio 6: Mecanismo de quejas, que deberá, además procurar resolver preocupaciones.
Principio 7: Revisión Independiente, para evaluar el cumplimiento de los principios.
Principio 8: Compromisos Contractuales, como el cumplimiento del Plan de Acción, proporcionar informes y a de mantener las instalaciones.
Principio 9: Seguimiento independiente y reporte.
Principio 10: Presentación de Informes y Transparencia.

### Estándares Ambientales y Sociales

Así mismo, conforme a la metodología elaborada por el Banco Mundial (2017) sobre los Estándares Ambientales y Sociales (EAS), que fundamenta la estructura del proceso de consulta dado que reconoce la importancia de la interacción abierta y transparente entre las partes interesadas afectadas por el proyecto como el elemento esencial de las buenas prácticas internacionales. Esto con el objetivo de mejorar la sostenibilidad ambiental y social de los proyectos, incrementar su aceptación, y contribuir significativamente a la generación de acuerdos. En concreto, es a través de la EAS 10: participación de las Partes Interesadas y Divulgación de Información



Para consulta del público

### Banco Interamericano de Desarrollo, Evaluación de Impacto Social

Por otra parte, de acuerdo con la metodología en materia de Evaluación de Impacto Social (EIS) establecida por el Banco Interamericano de Desarrollo (2018, BID), se busca administrar riesgos y oportunidades sociales. Dicho proceso busca estar presente en todas las etapas del proyecto a desarrollar dentro de tres dimensiones interrelacionadas:

1. Una dimensión analítica, que implica una evaluación exhaustiva y documentada del contexto social y los impactos probables del proyecto, tanto positivos como negativos;
2. Una dimensión participativa, que involucra a los interesados del proyecto en una manera significativa; y
3. Una dimensión de gestión, donde los resultados de los análisis y la participación se integran en la toma de decisiones del proyecto y sus sistemas de gestión, tanto durante su preparación como implementación.

## 4.3 Leyes y Reglamentos

### Ley General del Equilibrio Ecológico y la Protección al Ambiente

Con forme a la Ley General del Equilibrio Ecológico y la Protección al Ambiente (1988), en su artículo 1, establece las disposiciones que se refieren a la preservación y restauración del equilibrio ecológico, así como a la protección al ambiente en el territorio nacional y a su vez tienen por objeto propiciar el desarrollo sustentable y garantizar el derecho de toda persona a vivir en un medio ambiente sano para su desarrollo, salud y bienestar.

***Artículo 7o.*** *Corresponden a los Estados, de conformidad con lo dispuesto en esta Ley y las leyes locales en la materia, las siguientes facultades:*

> ***II.*** *La aplicación de los instrumentos de política ambiental previstos en las leyes locales en la materia, así como la preservación y restauración del equilibrio ecológico y la protección al ambiente que se realice en bienes y zonas de jurisdicción estatal, en las materias que no estén expresamente atribuidas a la Federación;*
>
> ***XIII.*** *La vigilancia del cumplimiento de las normas oficiales mexicanas expedidas por la Federación, en las materias y supuestos a que se refieren las fracciones III, VI y VII de este artículo;*
>
> ***XVI.*** *La evaluación del impacto ambiental de las obras o actividades que no se encuentren expresamente reservadas a la Federación, por la presente Ley y, en su caso, la expedición de las autorizaciones correspondientes, de conformidad con lo dispuesto por el artículo 35 BIS 2 de la presente Ley;*
>
> ***XXII.*** *La atención de los demás asuntos que en materia de preservación del equilibrio ecológico y protección al ambiente les conceda esta Ley u otros ordenamientos en concordancia con ella y que no estén otorgados expresamente a la Federación.*

***Artículo 9o.*** *Corresponden al Gobierno de la Ciudad de México, en materia de preservación del equilibrio ecológico y la protección al ambiente, conforme a las disposiciones legales que expida la*



Para consulta del público

*Legislatura local, las facultades a que se refiere el artículo 7o. y demás que esta Ley distribuya competencias a los Estados, mientras que corresponderá las aplicables del artículo 8o. y demás que esta Ley distribuya a los municipios para las demarcaciones territoriales de la Ciudad de México.*

### Ley Ambiental de Protección a la Tierra en el Distrito Federal

**Artículo 1**. La presente Ley es de orden público e interés social y tiene por objeto:

I. Definir los principios mediante los cuales se habrá de formular, conducir y evaluar la política ambiental en el Distrito Federal, así como los instrumentos y procedimientos para su protección, vigilancia y aplicación;

**Artículo 5.** Para los efectos de esta Ley, se estará a las definiciones de conceptos que se contienen en la Ley General del Equilibrio Ecológico y la Protección al Ambiente, la Ley de Aguas Nacionales, la Ley General de Desarrollo Forestal Sustentable, la Ley de Residuos Sólidos del Distrito Federal y la Ley de Aguas del Distrito Federal, así como las siguientes.

### Ley de Mitigación y Adaptación al Cambio Climático y Desarrollo Sustentable para la Ciudad de México

**Artículo 1.** Esta Ley es de orden público, interés social y de observancia general en la Ciudad de México en materia de mitigación de gases de efecto invernadero, adaptación al cambio climático y desarrollo sustentable. Los objetivos, metas y acciones establecidos en esta ley serán observados en la creación e instrumentación del Plan General de Desarrollo de la Ciudad de México, el Plan Verde, el Programa de Acción Climática y la Estrategia Local de Acción Climática de la Ciudad de México, y las demás leyes, reglamentos, programas, planes y políticas de la Ciudad de México.

### Ley General para la Prevención y Gestión Integral de los Residuos

Por otra parte, la Ley General para la Prevención y Gestión Integral de los Residuos (2003), en su artículo 1, describe la protección al ambiente en materia de prevención y gestión integral de residuos en el país, que, además de garantizar el derecho de toda persona al medio ambiente sano y propiciar el desarrollo sustentable a través de la prevención de la generación, la valorización y la gestión integral de los residuos peligrosos, de los residuos sólidos urbanos y de manejo especial, busca prevenir la contaminación de sitios con estos residuos y llevar a cabo su remediación.

***Artículo 5**. Para los efectos de esta Ley se entiende por:*

> ***X.** Gestión Integral de Residuos: Conjunto articulado e interrelacionado de acciones normativas, operativas, financieras, de planeación, administrativas, sociales, educativas, de monitoreo, supervisión y evaluación, para el manejo de residuos, desde su generación hasta la disposición final, a fin de lograr beneficios ambientales, la optimización económica de su manejo y su aceptación social, respondiendo a las necesidades y circunstancias de cada localidad o región;*

### Ley de Aguas del Distrito Federal

**Artículo 107.** Para efectos de la fracción I del artículo anterior; se practicarán visitas para comprobar:



Para consulta del público

II. Qué el funcionamiento de las instalaciones esté de acuerdo a la autorización otorgada;

V. Los consumos de agua de los diferentes usuarios.

### Ley de Desarrollo Urbano del Distrito Federal

El artículo 4, establece que son autoridades en materia de impacto urbano la Asamblea (hoy Congreso), el Jefe de Gobierno, la Secretaría de Desarrollo Urbano y Vivienda, los Jefes Delegacionales (hoy alcaldes), y la Procuraduría Ambiental y de Ordenamiento Territorial.

De acuerdo con los principios generales de la Ley de Desarrollo Urbano del Distrito Federal (2010), en el artículo 3, fracción XIX, se entiende por Medidas de Integración Urbana a las condiciones que deben cumplir las personas físicas o morales que construyan, amplíen, reparen o modifiquen una obra con el fin de integrarla al entorno urbano, a la vialidad, a la estructura socioeconómica, a la infraestructura y a la imagen urbana. Así mismo, conforme a la misma Ley, se entiende por Impacto Urbano en el artículo 3, como la influencia o alteración que causa una obra pública o privada en el entorno en el que se ubica.

El artículo 93 de la Ley establece los casos en que se requiere un dictamen de impacto urbano ambiental, y que solicitantes y peritos (en desarrollo urbano) deben presentar el estudio de impacto urbano ante la Secretaría de Desarrollo Urbano y Vivienda, a efecto de que ésta dictamine el estudio y determine las medidas de integración correspondientes.

3.1 Reglamento de la Ley de Desarrollo Urbano de la Ley de Desarrollo Urbano del Distrito Federal

El también artículo 93 del Reglamento establece que entre las consideraciones que la Secretaría de Desarrollo Urbano y Vivienda considera están las **medidas de integración urbana,** viales, hidráulicas, y en su caso, de regeneración al entorno urbano, protección civil, y servicios urbanos, para su aplicación inmediata en el entorno urbano.

### Reglamento de la Ley General del Equilibrio Ecológico y la Protección al Ambiente

De acuerdo con el Reglamento de la Ley General del Equilibrio Ecológico y la Protección al Ambiente (2000) en materia de Impacto Ambiental, en su capítulo I, fracción XIII, se entiende por Medidas de Prevención al conjunto de acciones que deberá ejecutar el Promovente para evitar efectos previsibles de deterioro del ambiente. Así mismo, las Medidas de Mitigación en la fracción XIV: Conjunto de acciones que deberá ejecutar el promovente para atenuar los impactos y restablecer o compensar las condiciones ambientales existentes antes de la perturbación que se causare con la realización de un proyecto en cualquiera de sus etapas.

### 4.4. Normas Oficiales Federales y Locales

**NADF-001-RNAT-2015**, Que establece los requisitos y especificaciones técnicas que deberán cumplir las personas físicas, morales de carácter público o privado, autoridades, y en general todos aquellos



Para consulta del público

que realicen poda, derribo, trasplante y restitución de árboles en el Distrito Federal (ahora Ciudad de México).

**NADF-020-AMBT-2011,** Que establece los requerimientos mínimos para la producción de composta a partir de la fracción orgánica de los residuos sólidos urbanos, agrícolas, pecuarios y forestales, así como las especificaciones mínimas de calidad de la composta producida y/o distribuida en el Distrito Federal.

### 4.5 Ordenamientos Territoriales

Los instrumentos de planeación del Desarrollo Urbano en Ciudad de México se encuentran en proceso de reformulación a partir de la publicación de la Constitución Política. El marco vigente está conformado por el Programa General de Desarrollo Urbano del Distrito Federal, los Programas Delegacionales de Desarrollo Urbano y los Programas Parciales de Desarrollo Urbano. De acuerdo con la metodología diseñada para el presente proyecto, se considera la aplicabilidad de los entendidos dentro de disposiciones locales, en Ciudad de México, que establecen disfrutar de un ambiente adecuado para su desarrollo, salud y bienestar, mediante la promoción y vigilancia del cumplimiento de las disposiciones jurídicas en materia ambiental y del ordenamiento territorial conforme a sus atribuciones.

#### Programa General de Desarrollo Urbano del Distrito Federal

El Programa General de Desarrollo Urbano, es un instrumento para orientar el desarrollo urbano y el ordenamiento territorial de la Ciudad de México, que determina la política, la estrategia y las acciones del desarrollo urbano, así como las bases para expedir los Programas de los subsecuentes ámbitos de aplicación.

Asimismo, se convierte en factor fundamental para promover y estimular la participación de todos los agentes sociales interesados en mejorar la capacidad productiva de la Ciudad de México.

#### Programas Delegacionales de Desarrollo Urbano

Constituyen el elemento rector en materia de planeación y el ordenamiento territorial, en cada uno de los Órganos Político-Administrativos que integran a la Ciudad de México.

La Secretaria de Desarrollo Urbano y Vivienda lleva la rectoría de la Formulación y Aprobación de los Programas Delegacionales de Desarrollo Urbano, de acuerdo con sus atribuciones, correspondiendo a los Jefes Delegacionales participar en todas las etapas de su formulación, como se indica en el Artículo 36 de la Ley de Desarrollo Urbano del Distrito Federal.

**El Programa Delegacional de Desarrollo Urbano de Benito Juárez**, fue publicado en la Gaceta Oficial mediante Decreto el 6 de mayo de 2005.

El Gobierno del Distrito Federal a través de la Secretaría de Desarrollo Urbano y Vivienda (SEDUVI) y la Delegación Benito Juárez, desarrolló el proceso de revisión, modificación y actualización de la



Para consulta del público

versión 1997 del Programa Delegacional de Desarrollo Urbano de Benito Juárez planteando los siguientes objetivos básicos de trabajo:

- Valorar la operatividad del Programa Delegacional vigente en relación con la problemática y tendencias de la dinámica urbana de la Delegación Benito Juárez.

- Establecer la congruencia de las disposiciones del Programa General de Desarrollo Urbano del Distrito Federal 2003 (PGDUDF 2003) con la estrategia de planeación de desarrollo urbano y los aspectos normativos de ordenamiento territorial contenida en la versión actualizada del Programa Delegacional, como resultado del ejercicio de valoración.

- Plantear una integración adecuada de la estructura urbana de la demarcación con la Ciudad en su conjunto, garantizando el bienestar social de sus habitantes.

- Proponer el desarrollo de programas, proyectos y actividades económicas articulados con obras de infraestructura básica y social en espacios de fomento específicos, como parte de la estrategia de manejo integral del territorio y optimización de recursos existentes en materia de infraestructura, equipamientos y servicios.

- Detectar las alteraciones al medio físico del territorio e incorporar medidas que garanticen su mitigación y control.

- Señalar claramente los ámbitos de corresponsabilidad, regulación e intervención del gobierno local y las distintas formas de organización y representatividad ciudadana en la aplicación de las políticas y la normatividad del Programa Delegacional y Parciales de Desarrollo Urbano que resultaran ratificados, a fin de preservar los recursos que garanticen la viabilidad e implementación de la acción pública.

- Precisar las metas, objetivos, políticas, proyectos y programas prioritarios de desarrollo urbano para al ámbito Delegacional.

- Proponer los incentivos y estímulos que, en su conjunto, coadyuven a la consolidación de la estrategia de desarrollo urbano delegacional.

- Fomentar el trabajo coordinado entre autoridades y población a fin de intervenir desde el diagnóstico de las demandas, hasta la planeación, operación y presupuestación de los programas de desarrollo urbano, social y ambiental.

### 4.6 Otros

No aplica.



Para consulta del público

## 5. Área de Influencia del Proyecto

Para efectos de determinar el área de influencia, el polígono donde se lleva a cabo el proyecto se denomina Área Núcleo (AN). El área de influencia se estableció de un kilómetro radial a partir del polígono. El Área de Influencia del Proyecto abarca tres alcaldías: Álvaro Obregón, Benito Juárez y Coyoacán, el total de la superficie del área de influencia es de 436 hectáreas, se identificaron 296 manzanas.

### 5.1 Delimitación del Área de Influencia

(Área Núcleo, Zona de Amortiguamiento, Área de Influencia Directa y Área de Influencia Indirecta)

#### Área Núcleo.

El área núcleo **(AN)**,) es la extensión espacial en donde se tiene previsto realizar el proyecto, obra o actividad, las actividades y procesos que lo componen. Este espacio incluye, además, un área de amortiguamiento asociada a las actividades directamente vinculadas a su ejecución.

El área núcleo se delimitó a partir del análisis de riesgos e impactos potenciales derivados de la etapa de construcción y operación, tales como: ruido, arbolado, paso peatonal, posible derrame de material, asentamiento del edificio, polvos, vibraciones y la implementación de algunas medidas de integración.

La poligonal del **AN** queda delimitada al norte por la calle Real Mayorazgo, al este por la calle San Felipe, al sur por la Avenida Río Churubusco y al oeste por Avenida Coyoacán y Avenida Universidad. La manzana que conforma el Área Núcleo se ubica dentro de la colonia Xoco en la alcaldía Benito Juárez.

Tabla 3. Área Núcleo

| Estado | Alcaldía | Colonia | Clave AGEB | Clave Manzana | Área de Influencia |
|---|---|---|---|---|---|
| CDMX | Benito Juárez | Xoco | 0967 | 003 | AN |

Fuente: Elaborado por AOSocial a partir de la información de INEGI, 2010.



Para consulta del público

FIGURA 6. ÁREA NÚCLEO DEL PROYECTO

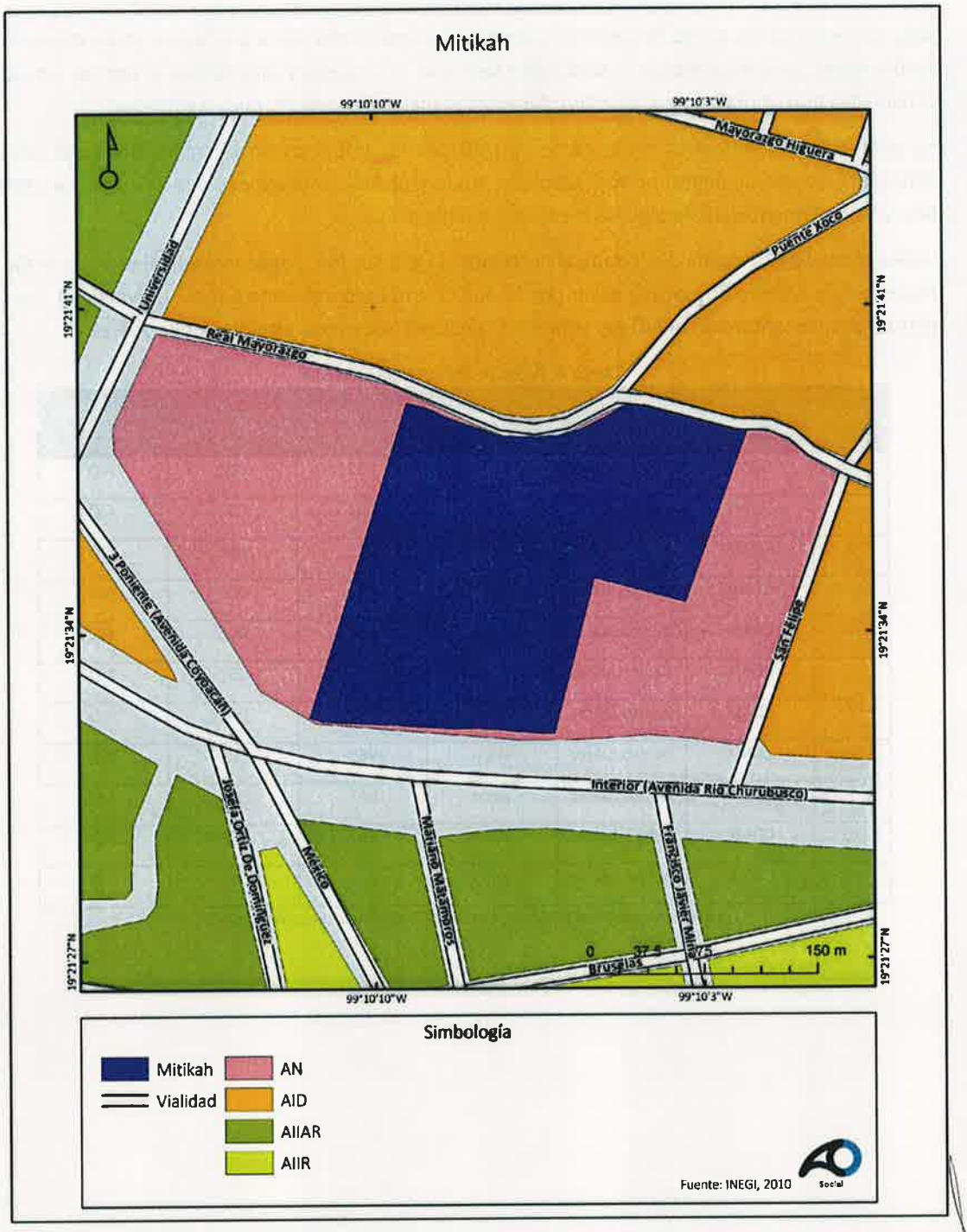


FUENTE: ELABORADO POR AOSOCIAL A PARTIR DEL PROMOVENTE.



Para consulta del público

### Área de Influencia Directa

**AID**, es la extensión espacial circundante o contigua al Área Núcleo en la que se ubican los elementos ambientales, socioeconómicos y socioculturales que se impactan directamente por las obras y actividades que se realizan durante las diferentes etapas del proyecto, obra o actividad.

Se definieron 11 manzanas como parte del **AID** por los impactos en el tráfico vehicular (aforo vehicular), estacionamiento, polvos, arbolado, ruido y posibles vibraciones que se consignan en la MIA y la implementación de algunas medidas de mitigación.

La poligonal del **AID** queda delimitada al norte por el Eje 8 Sur (Av. Popocatépetl), al este por el Eje 1 Poniente (Av. México Coyoacán), al sur por Av. Río Churubusco y al oeste por Av. Universidad. Las 11 manzanas que conforman el AID pertenecen a la colonia Xoco en la alcaldía Benito Juárez.

**Tabla 4. Área de Influencia Directa**

| No. | Estado | Alcaldía | Colonia | Clave AGEB | Clave Manzana | Área de Influencia |
|---|---|---|---|---|---|---|
| 1 | CDMX | Benito Juárez | Xoco | 952 | 001 | AID |
| 2 | CDMX | Benito Juárez | Xoco | 952 | 002 | AID |
| 3 | CDMX | Benito Juárez | Xoco | 952 | 003 | AID |
| 4 | CDMX | Benito Juárez | Xoco | 952 | 005 | AID |
| 5 | CDMX | Benito Juárez | Xoco | 952 | 006 | AID |
| 6 | CDMX | Benito Juárez | Xoco | 952 | 007 | AID |
| 7 | CDMX | Benito Juárez | Xoco | 952 | 008 | AID |
| 8 | CDMX | Benito Juárez | Xoco | 967 | 001 | AID |
| 9 | CDMX | Benito Juárez | Xoco | 967 | 004 | AID |
| 10 | CDMX | Benito Juárez | Xoco | 967 | 005 | AID |
| 11 | CDMX | Benito Juárez | Xoco | 971 | 017 | AID |

Fuente: Elaborado por AOSocial a partir de la información de INEGI, 2010.



Para consulta del público

FIGURA 7. ÁREA DE INFLUENCIA DIRECTA

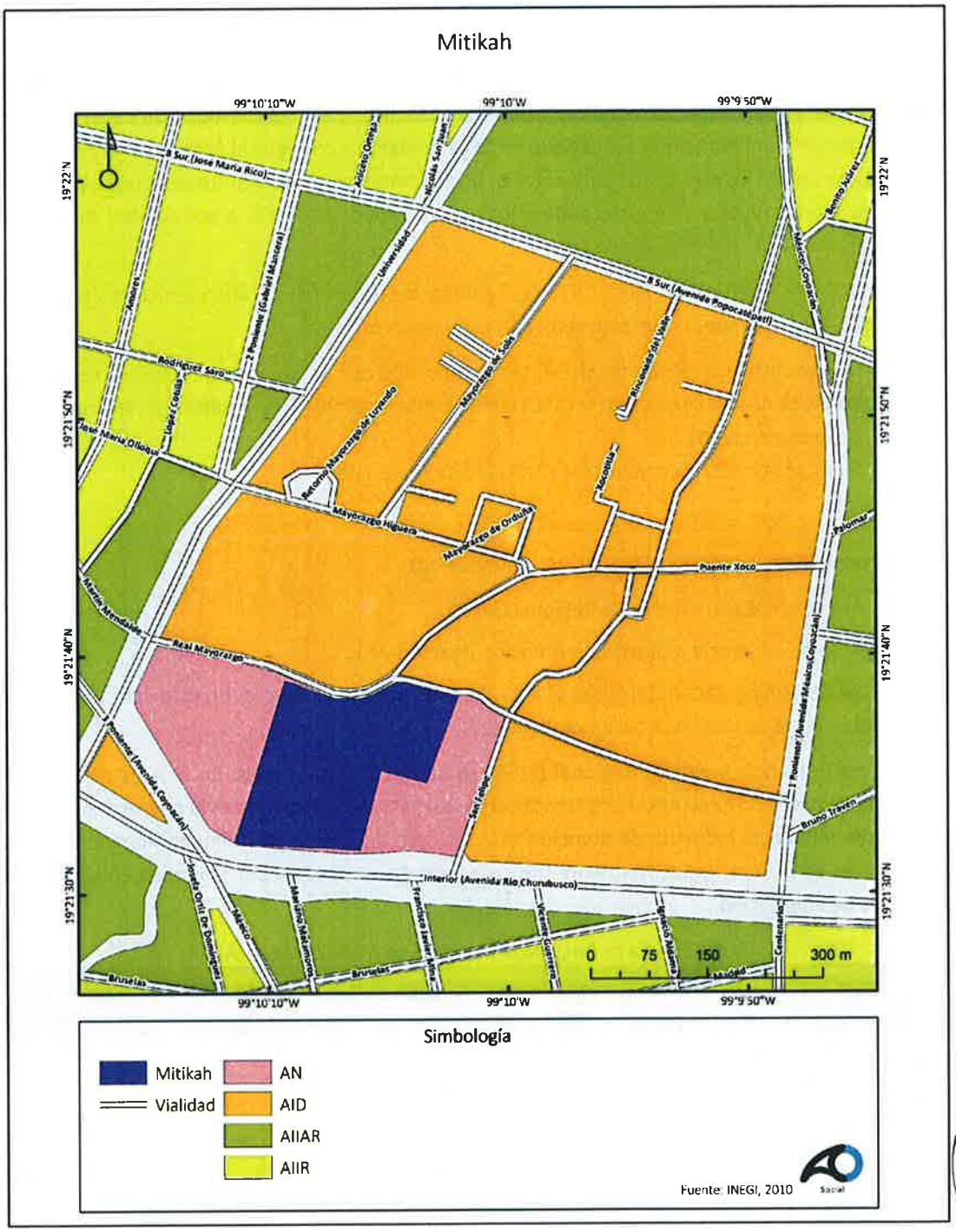


FUENTE: ELABORADO POR AOSOCIAL A PARTIR DE LA INFORMACIÓN DE SEDUVI.



Para consulta del público

## ÁREA DE INFLUENCIA INDIRECTA

**AII**, es la extensión espacial en donde ocurren impactos indirectos, acumulativos y sinérgicos del proyecto, obra o actividad. Considera la interacción con el desarrollo urbano, procesos migratorios, cambios en el paisaje, afectación indirecta de actores sociales y el impacto indirecto del uso del agua y demás factores ambientales. Es el espacio físico circundante o contiguo al Área de Influencia Directa en el que se ubican los elementos ambientales, socioeconómicos y socioculturales que podrían sufrir impactos acumulativos y sinérgicos generados por los proyectos, obras o actividades, durante sus diferentes etapas.

El **AII** se delimitó a partir del análisis de riesgos e impactos potenciales, tráfico vehicular y traslado de materiales, un km alrededor del proyecto, con el fin de identificar:

1. Núcleos urbanos relevantes (NUR) tales como: Mercados, hospitales, escuelas, metro;
2. Servicios de alta concurrencia (SAC) como: centros comerciales y culturales, teatros, áreas de entrenamiento,
3. Impactos en el tráfico vehicular y traslado de materiales.

El Área de Influencia Indirecta (AII), se subdividió en dos:

1. Área de Influencia Indirecta Regional **(AII-R)**
2. Área de Influencia Indirecta de Atención Real **(AII-AR).**

El **AII-R**, se determinó para determinar el área de influencia del proyecto, en este caso para realizar un levantamiento de una línea base homogénea

El Área de Influencia Indirecta Regional (AII-R) se ubican 264 manzanas. En el Área de Influencia Indirecta de Atención Real (AII-AR) se identificaron 20 manzanas, esta área es la que se definirá como el área de influencia indirecta de atención real, en caso de que se identifiquen impactos directos potenciales en la zona, específicamente tráfico e impactos indirectos por la implementación de las medidas de integración.

**TABLA 5. ÁREA DE INFLUENCIA INDIRECTA DE ATENCIÓN REAL (AIIAR)**

| No. | Estado | Alcaldía | Colonia | Clave AGEB | Manzanas | Área de Influencia |
|---|---|---|---|---|---|---|
| 1 | CDMX | Benito Juárez | Acacias | 933 | 1 | AIIAR |
| 2 | CDMX | Benito Juárez | Acacias | 948 | 2 | AIIAR |
| 3 | CDMX | Benito Juárez | Del Valle Sur | 810 | 1 | AIIAR |
| 4 | CDMX | Benito Juárez | Del Valle Sur | 948 | 1 | AIIAR |
| 5 | CDMX | Benito Juárez | Gral. Pedro María Anaya | 971 | 5 | AIIAR |
| 6 | CDMX | Benito Juárez | Santa Cruz Atoyac | 825 | 1 | AIIAR |
| 7 | CDMX | Benito Juárez | Santa Cruz Atoyac | 083A | 2 | AIIAR |
| 8 | CDMX | Coyoacán | Del Carmen | 18 | 2 | AIIAR |



Para consulta del público

| No. | Estado | Alcaldía | Colonia | Clave AGEB | Manzanas | Área de Influencia |
|---|---|---|---|---|---|---|
| 9 | CDMX | Coyoacán | Del Carmen | 22 | 3 | AIIAR |
| 10 | CDMX | Coyoacán | Unidad Hab Viveros De Coyoacán | 18 | 2 | AIIAR |

FUENTE: ELABORADO POR AOSOCIAL A PARTIR DE LA INFORMACIÓN DE INEGI, 2010.

## TABLA 6. ÁREA DE INFLUENCIA INDIRECTA REGIONAL (AIIR)

| No. | Estado | Alcaldía | Colonia | Clave AGEB | Manzanas | Área de Influencia |
|---|---|---|---|---|---|---|
| 1 | CDMX | Álvaro Obregón | Axotla | 1006 | 7 | AIIR |
| 2 | CDMX | Álvaro Obregón | Axotla | 1063 | 5 | AIIR |
| 3 | CDMX | Álvaro Obregón | Florida | 991 | 4 | AIIR |
| 4 | CDMX | Álvaro Obregón | Florida | 1006 | 13 | AIIR |
| 5 | CDMX | Álvaro Obregón | Florida | 1063 | 5 | AIIR |
| 6 | CDMX | Benito Juárez | Acacias | 929 | 4 | AIIR |
| 7 | CDMX | Benito Juárez | Acacias | 933 | 13 | AIIR |
| 8 | CDMX | Benito Juárez | Acacias | 948 | 2 | AIIR |
| 9 | CDMX | Benito Juárez | Actipan | 929 | 4 | AIIR |
| 10 | CDMX | Benito Juárez | Actipan | 933 | 1 | AIIR |
| 11 | CDMX | Benito Juárez | Centro Urbano Presidente Alemán | 736 | 13 | AIIR |
| 12 | CDMX | Benito Juárez | Crédito Constructor | 929 | 8 | AIIR |
| 13 | CDMX | Benito Juárez | Del Valle Sur | 736 | 2 | AIIR |
| 14 | CDMX | Benito Juárez | Del Valle Sur | 740 | 2 | AIIR |
| 15 | CDMX | Benito Juárez | Del Valle Sur | 755 | 5 | AIIR |
| 16 | CDMX | Benito Juárez | Del Valle Sur | 806 | 11 | AIIR |
| 17 | CDMX | Benito Juárez | Del Valle Sur | 810 | 14 | AIIR |
| 18 | CDMX | Benito Juárez | Del Valle Sur | 933 | 1 | AIIR |
| 19 | CDMX | Benito Juárez | Del Valle Sur | 948 | 3 | AIIR |
| 20 | CDMX | Benito Juárez | Fracc. Res Emperadores | 844 | 3 | AIIR |
| 21 | CDMX | Benito Juárez | Gral. Pedro María Anaya | 971 | 13 | AIIR |
| 22 | CDMX | Benito Juárez | Gral. Pedro María Anaya | 986 | 8 | AIIR |
| 23 | CDMX | Benito Juárez | Santa Cruz Atoyac | 825 | 2 | AIIR |
| 24 | CDMX | Benito Juárez | Santa Cruz Atoyac | 083A | 18 | AIIR |
| 25 | CDMX | Benito Juárez | Santa Cruz Atoyac | 844 | 11 | AIIR |



Para consulta del público

| No. | Estado | Alcaldía | Colonia | Clave AGEB | Manzanas | Área de Influencia |
|---|---|---|---|---|---|---|
| 26 | CDMX | Benito Juárez | Santa Cruz Atoyac | 986 | 2 | AIIR |
| 27 | CDMX | Benito Juárez | U Hab. Emiliano Zapata | 844 | 11 | AIIR |
| 28 | CDMX | Coyoacán | Amp. Del Carmen | 18 | 1 | AIIR |
| 29 | CDMX | Coyoacán | Barrio De Santa Catarina | 111 | 1 | AIIR |
| 30 | CDMX | Coyoacán | Barrio De Santa Catarina | 126 | 4 | AIIR |
| 31 | CDMX | Coyoacán | Del Carmen | 18 | 17 | AIIR |
| 32 | CDMX | Coyoacán | Del Carmen | 22 | 20 | AIIR |
| 33 | CDMX | Coyoacán | Del Carmen | 37 | 23 | AIIR |
| 34 | CDMX | Coyoacán | Del Carmen | 41 | 7 | AIIR |
| 35 | CDMX | Coyoacán | Del Carmen | 130 | 1 | AIIR |
| 36 | CDMX | Coyoacán | Unidad Hab. Viveros De Coyoacán | 18 | 1 | AIIR |
| 37 | CDMX | Coyoacán | Villa Coyoacán | 126 | 3 | AIIR |
| 38 | CDMX | Coyoacán | Villa Coyoacán | 130 | 1 | AIIR |

FUENTE: ELABORADO POR AOSOCIAL A PARTIR DE LA INFORMACIÓN DE INEGI, 2010.



Para consulta del público

FIGURA 8. ÁREA DE INFLUENCIA INDIRECTA REGIONAL DEL POLÍGONO MÍTIKAH.

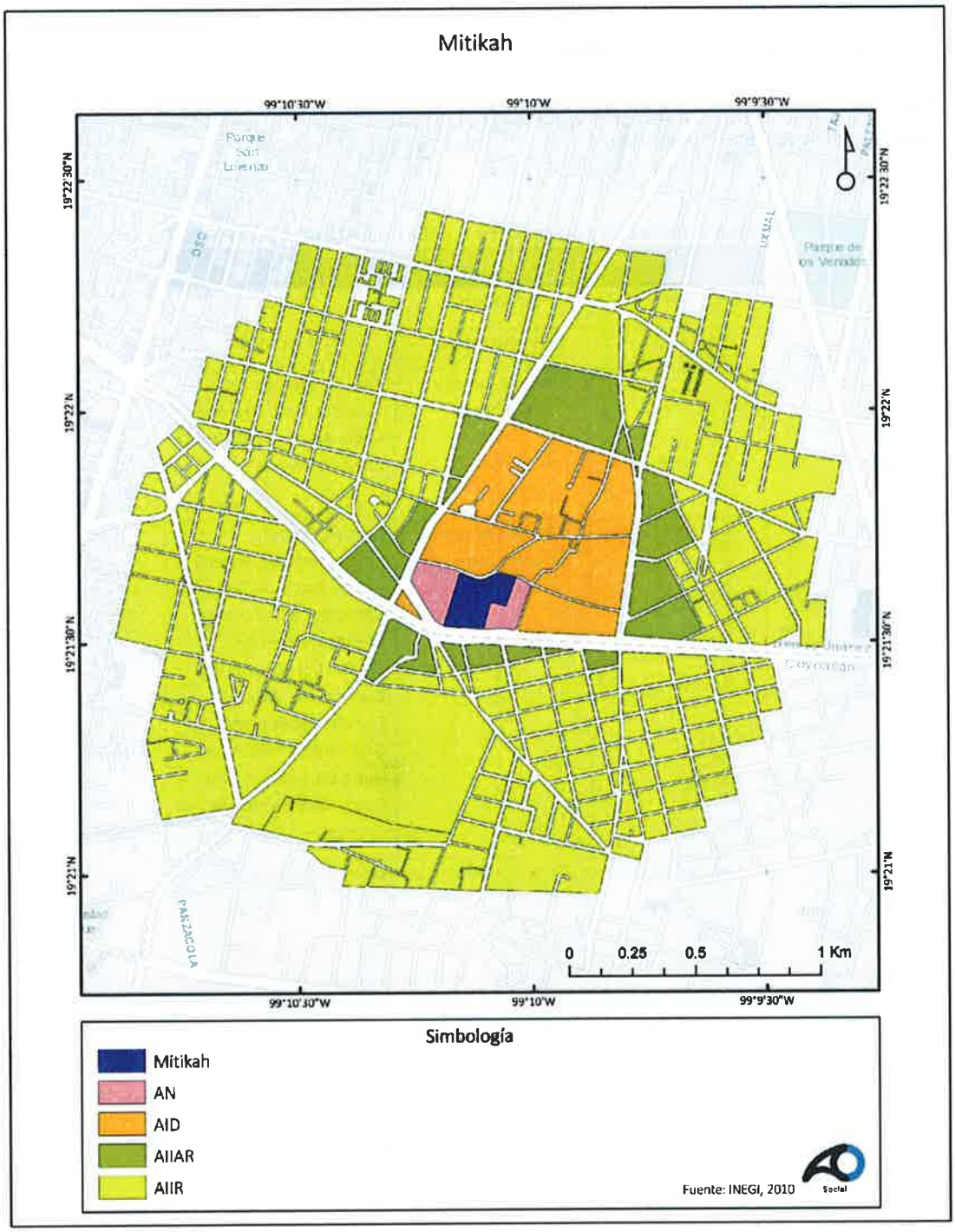


FUENTE: ELABORADO POR AOSOCIAL A PARTIR DE LA INFORMACIÓN DEL PROMOVENTE.



Para consulta del público

## 5.2 Caracterización del Área de Influencia

### 5.2.1 Unidades territoriales y/o administrativas (Alcaldías, Colonias, Barrios, etc.)

El proyecto Mítikah, se ubica en la alcaldía Benito Juárez, dentro de la colonia Xoco. En el área de influencia se localizan 17 colonias.

**Tabla 7. Alcaldías y colonias en el área de influencia del proyecto**

| Área De Influencia | Alcaldía | Colonia |
|---|---|---|
| AN | Benito Juárez | Xoco |
| AID | Benito Juárez | Xoco |
| AIIAR | Benito Juárez y Coyoacán | Acacias, Del Carmen, Del Valle Sur, Gral. Pedro María Anaya, Santa Cruz Atoyac y Viveros de Coyoacán |
| AIIR | Álvaro Obregón, Benito Juárez y Coyoacán | Acacias, Actipan, Ampliación del Carmen, Axotla, Barrio de Santa Catarina, Centro Urbano Presidente Alemán, Crédito Constructor, Del Carmen, Del Valle Sur, Florida, Emperadores, Gral. Pedro María Anaya, Santa Cruz Atoyac, Villa Coyoacán y Viveros de Coyoacán |

Fuente: Elaborado por AOSocial a partir de la información del Promovente.



Para consulta del público

FIGURA 9. LÍMITE DE COLONIAS Y ÁREA DE INFLUENCIA DEL PROYECTO

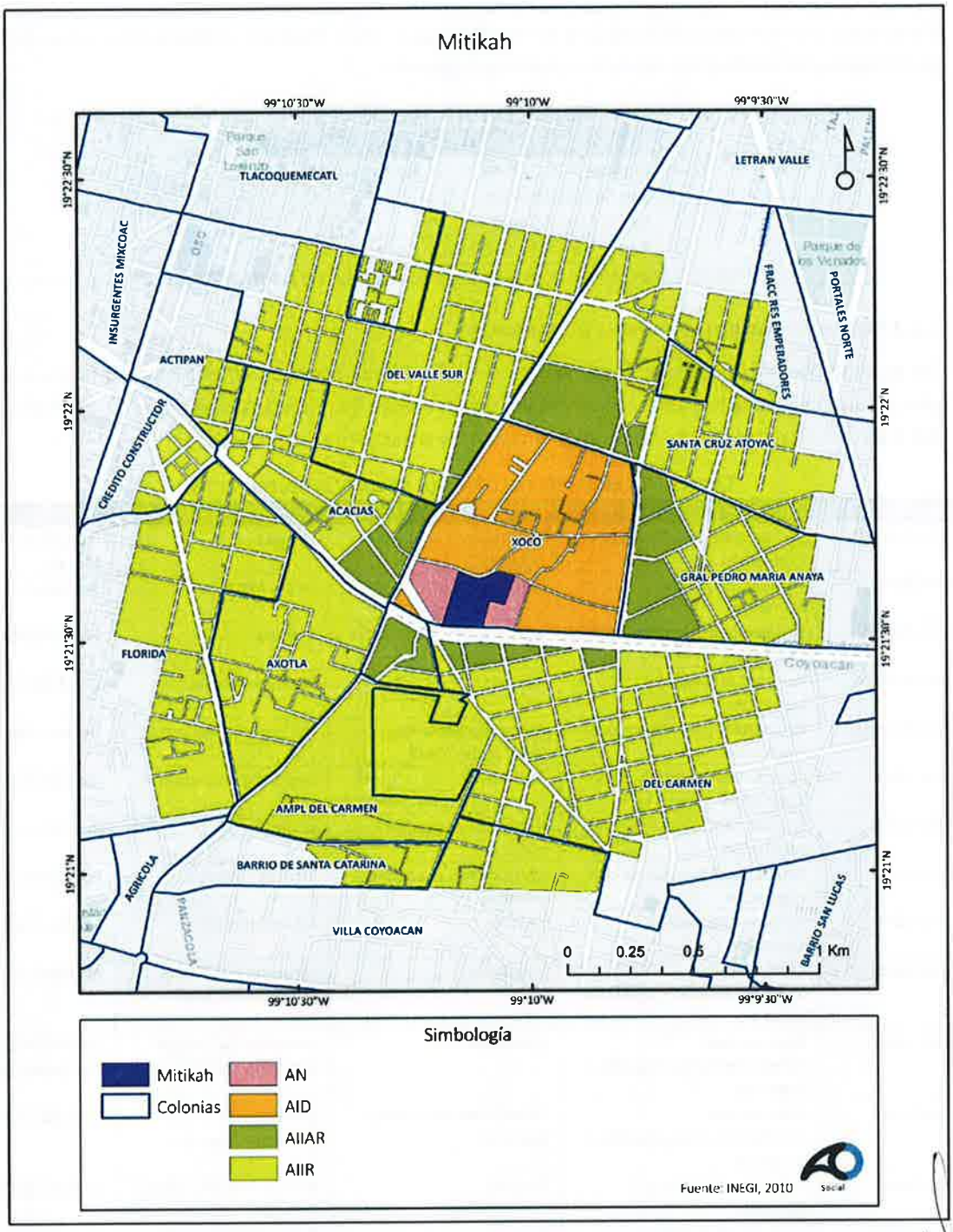


FUENTE: ELABORADO POR AOSOCIAL A PARTIR DE LA INFORMACIÓN DEL PROMOVENTE.



Para consulta del público

### 5.2.2. Pueblos originarios

De acuerdo con el Padrón de Pueblos y Barrios Originarios de la Ciudad de México 2017, en el área de influencia se localizan los siguientes pueblos originarios.

**Tabla 8. Pueblos originarios**

| Pueblo o barrio | Delegación |
|---|---|
| Actipan<br>San Sebastián Xoco<br>Santa Cruz Atoyac | Benito Juárez |
| Barrio de Santa Catarina | Coyoacán |

Fuente: Padrón de Pueblos y Barrios Originarios de la Ciudad de México 2017

### 5.2.3 Patrimonio ambiental (tangible o intangible)

De acuerdo con el catálogo de Áreas Verdes de la Ciudad de México[1], en el área de influencia del proyecto actualmente hay 28 áreas verdes, las cuales suman 54.3 hectáreas que es el 12.4% del total del área de influencia. A continuación, se enlistan las áreas verdes identificadas:

**Tabla 9. Áreas verdes en el Área de Influencia del proyecto**

| Alcaldía | Categoría | Subcategoría | Nombre | Ubicación |
|---|---|---|---|---|
| Álvaro Obregón | Equipamientos urbanos con vegetación | Instituciones académicas públicas | Escuela | Iztaccíhuatl Y Moras |
| Álvaro Obregón | Parques, arboledas y alamedas | Parques | jardín Minerva | 1ra Cda. Minerva |
| Álvaro Obregón | Equipamientos urbanos con vegetación | Instituciones académicas públicas | Escuela | Av Río Mixcoac |
| Álvaro Obregón | Parques, arboledas y alamedas | Parques | jardín Hortensia | Cda 2 Minerva |
| Álvaro Obregón | Equipamientos urbanos con vegetación | Asistencia Social con vegetación CDMX | No Identificado | Universidad |
| Benito Juárez | Equipamientos urbanos con vegetación | Deportivos | Deportivo Coyoacán | Carrillo Puerto |
| Benito Juárez | Equipamientos urbanos con vegetación | Instituciones académicas públicas | jardín | Real Mayorazgo |
| Benito Juárez | Equipamientos urbanos con vegetación | Instituciones académicas privadas | Instituto México | Popocatépetl |
| Benito Juárez | Parques, arboledas y alamedas | Parques | No Identificado | Adolfo Prieto |
| Benito Juárez | Áreas verdes complementarias o ligadas a la red vial | Vialidades | camellón Eje 7-A Sur (Emiliano Zapata) | Av. México |
| Benito Juárez | Áreas verdes complementarias o ligadas a la red vial | Vialidades | camellón Eje 7-A Sur (Emiliano Zapata) | Carril Trolebus-Bici Zapata Eje 7 |
| Benito Juárez | Áreas verdes complementarias o ligadas a la red vial | Camellones centrales y laterales | camellón Eje 7-A Sur (Emiliano Zapata) | Emiliano Zapata |
| Benito Juárez | Parques, arboledas y alamedas | Parques | Parque José Ma. Olloqui (Acacias) | José Maria Olloqui |
| Benito Juárez | Parques, arboledas y alamedas | Parques | Parque Félix Cuevas | Manuel López Cotilla |

[1] Áreas verdes de la Ciudad de México, SEDEMA 2019. Consultado marzo 2020. https://datos.cdmx.gob.mx/explore/dataset/cdmx_areas_verdes_2017/information/



Para consulta del público

| Alcaldía | Categoría | Subcategoría | Nombre | Ubicación |
|---|---|---|---|---|
| Benito Juárez | Áreas verdes complementarias o ligadas a la red vial | Camellones centrales y laterales | camellón Eje 7 Sur (Municipio Libre) | Municipio Libre |
| Benito Juárez | Áreas verdes complementarias o ligadas a la red vial | Camellones centrales y laterales | camellón Av. Uxmal | Prol. Uxmal |
| Benito Juárez | Equipamientos urbanos con vegetación | Panteones | Xoco | Real Mayorazgo |
| Benito Juárez | Equipamientos urbanos con vegetación | Deportivos | No Identificado | San Lorenzo |
| Coyoacán | Equipamientos urbanos con vegetación | Deportivos | Deportivo Fragata | Abasolo |
| Coyoacán | Equipamientos urbanos con vegetación | Asistencia Social con vegetación CDMX | No Identificado | Abasolo |
| Coyoacán | Parques, arboledas y alamedas | Parques | Parque Parias | Aguayo |
| Coyoacán | Vivero | Vivero | Viveros De Coyoacán (Sarh) | Calle Catalpas |
| Coyoacán | Equipamientos urbanos con vegetación | Instituciones académicas públicas | No Identificado | Cuauhtémoc |
| Coyoacán | Áreas verdes complementarias o ligadas a la red vial | Camellones centrales y laterales | Viveros De Coyoacán (Sarh) | G. Pérez Valenzuela |
| Coyoacán | Parques, arboledas y alamedas | Parques | Parque Allende | Malintzin |
| Coyoacán | Equipamientos urbanos con vegetación | Instituciones académicas públicas | No Identificado | Melchor Ocampo |
| Coyoacán | Áreas verdes complementarias o ligadas a la red vial | Camellones centrales y laterales | Parque Parias | Paris |
| Coyoacán | Plazas y jardines | Plazas | Plaza Santa Catarina | Plaza Santa Catarina |

FUENTE: ÁREAS VERDES DE LA CIUDAD DE MÉXICO, SEDEMA 2019.



Para consulta del público

FIGURA 10. ÁREAS VERDES Y ESPACIOS ABIERTOS EN EL ÁREA DE INFLUENCIA REGIONAL

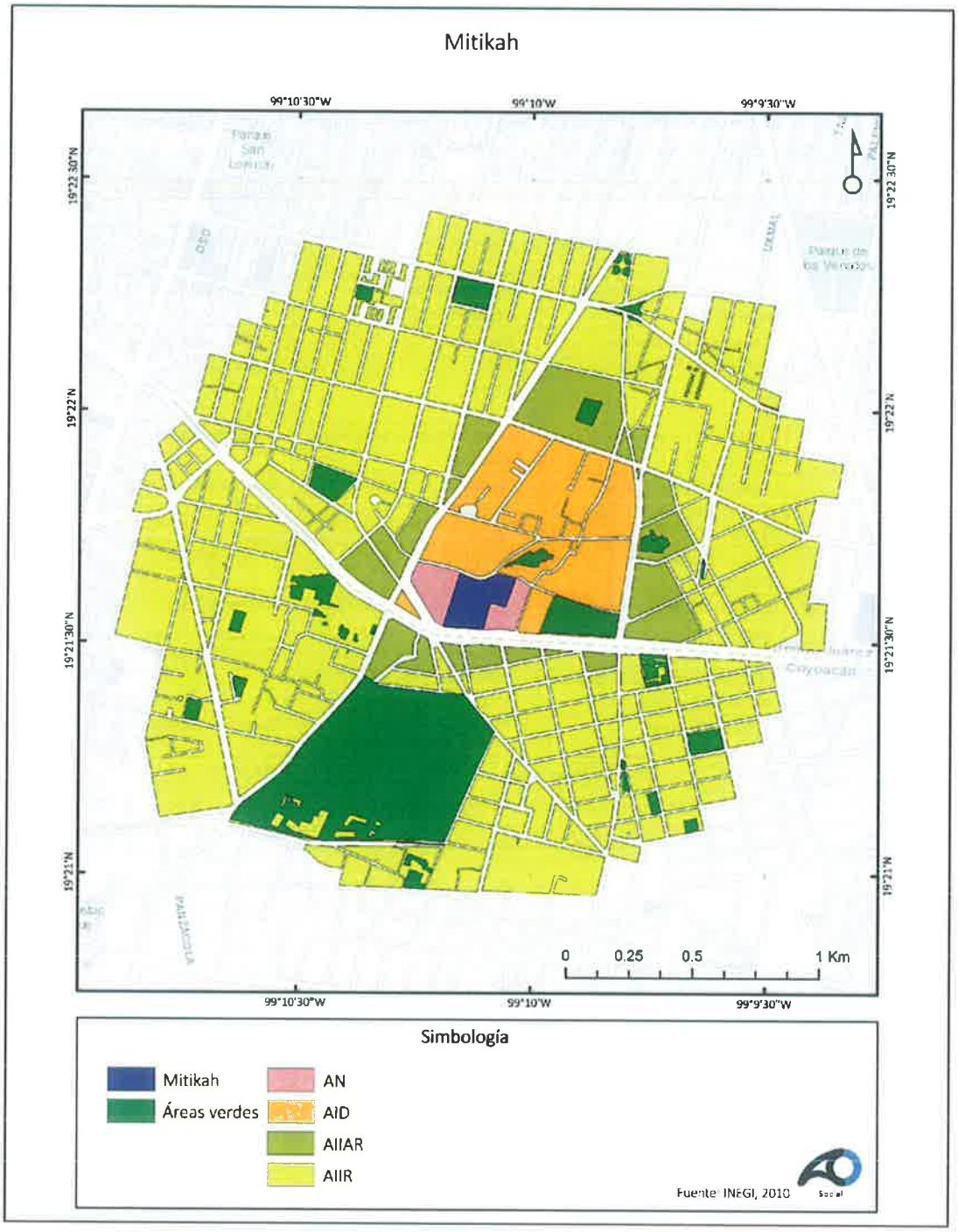


FUENTE: ELABORADO POR AOSOCIAL A PARTIR DE INFORMACIÓN DE SEDEMA, 2019.



Para consulta del público

### 5.2.4 Patrimonio cultural (tangible o intangible)

El Reglamento de la Ley de Desarrollo Urbano de la Ciudad de México [2] considera que el patrimonio cultural urbano se concierta de los edificios, monumentos arqueológicos, históricos, artísticos y de aquellas zonas donde se encuentren plazas públicas, parques, bosques, nomenclatura, traza urbana, estilos arquitectónicos, esculturas y en general todo aquello que corresponde a su acervo histórico urbano, pero también son parte de este patrimonio elementos intangibles, es decir, tradiciones y culturas populares.

Los inmuebles afectos al Patrimonio Cultural Urbano están clasificados en inmuebles de valor artístico, histórico o patrimonial. Se consideran Monumento Artístico aquellos inmuebles que el Instituto Nacional de Bellas Artes y Literatura (INBAL), declara que cuentan con una amplia representación en el contexto urbano, inserción en determinada corriente estilística, grado de innovación, así como materiales y técnicas utilizadas en su construcción. El INAH es el encargado de identificar, rescatar y documentar los inmuebles históricos que forman parte vital del patrimonio cultural de la Ciudad de México.

Se identificaron 420 predios afectos al patrimonio cultural urbano dentro del Área de Influencia del proyecto catalogados por diversas instituciones como el INBAL, INAH y SEDUVI. A continuación, se enlistan los tipos de inmuebles catalogados de acuerdo con el Catálogo de Inmuebles Afectos al Patrimonio Cultural Urbano de la Ciudad de México[3]:

- **ACP**: Inmueble dentro de los polígonos de Área de Conservación Patrimonial.
- **INBAL**: Inmueble afecto al patrimonio cultural urbano de valor artístico por el Instituto Nacional de Bellas Artes y Literatura.
- **SEDUVI**: Inmueble afecto al patrimonio cultural urbano de valor patrimonial por la Secretaría de Desarrollo Urbano y Vivienda.
- **CC**: Inmueble colindante a inmueble(s) afecto(s) al patrimonio cultural urbano de valor histórico y/o valor artístico y/o valor patrimonial.
- **INAH**: Inmueble afecto al patrimonio cultural urbano de valor histórico por el Instituto Nacional de Antropología e Historia.

**Tabla 10. Características patrimoniales del Proyecto**

| Características Patrimoniales | Niveles de protección | Zona Histórica |
|---|---|---|
| Inmueble colindante a inmueble(s) afecto(s) al patrimonio cultural urbano de valor histórico y/o valor artístico y/o valor patrimonial. | No aplica | No aplica |

Fuente: Normatividad Uso de Suelo, SEDUVI 2020.[4]

[2] Reglamento de la Ley de Desarrollo Urbano de la Ciudad de México, publicado en la Gaceta Oficial de la Ciudad de México el 15 de marzo de 2018.

[3] Catálogo de Inmuebles Afectos al Patrimonio Cultural Urbano de la Ciudad de México, 2019. Consultado marzo 2020. https://datos.cdmx.gob.mx/explore/dataset/inmuebles-catalogados/information/

[4] Normatividad Uso de Suelo, SEDUVI 2020. Consultado marzo 2020. http://201.144.81.106:8080/seduvi/



Para consulta del público

FIGURA 11. INMUEBLES AFECTOS AL PATRIMONIO CULTURAL URBANO

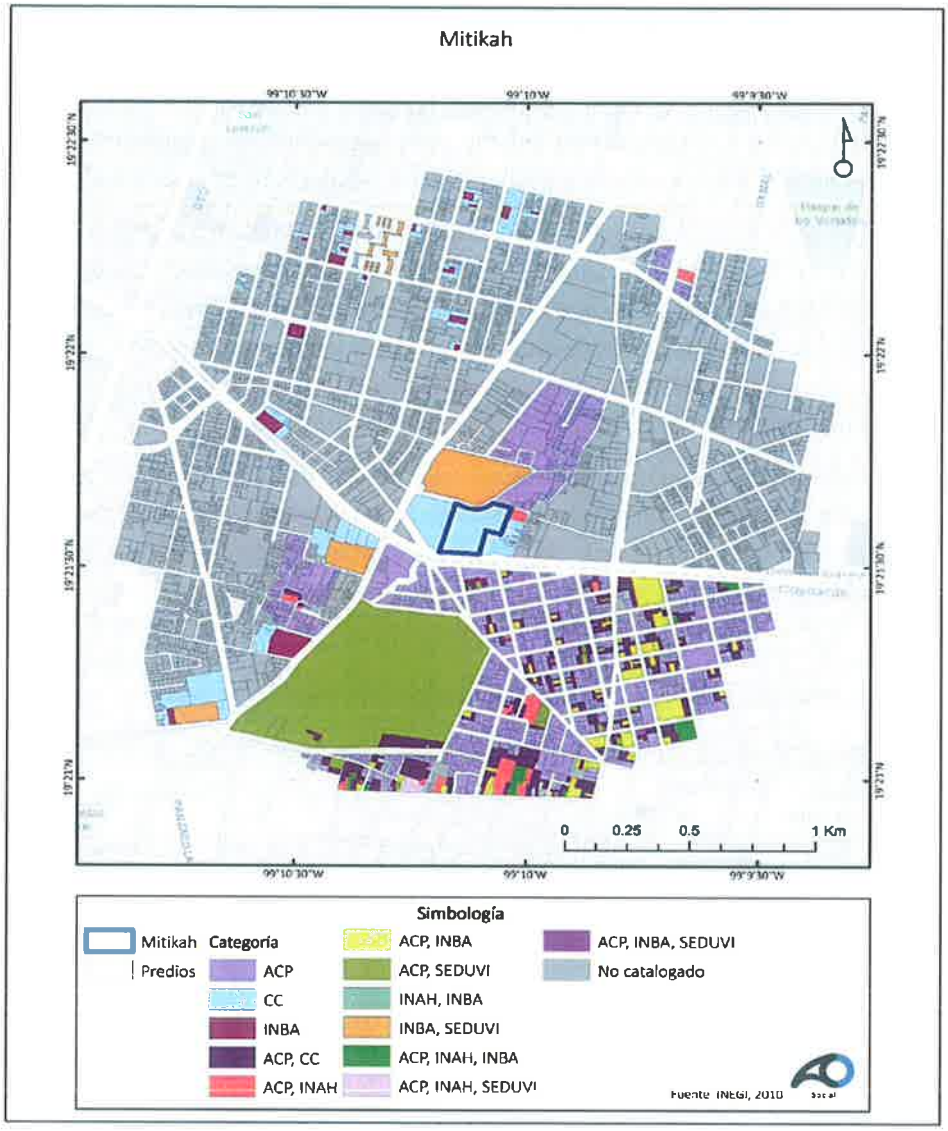


FUENTE: ELABORADO POR AOSOCIAL A PARTIR DEL CATÁLOGO DE INMUEBLES AFECTOS AL PATRIMONIO CULTURAL URBANO DE LA CIUDAD DE MÉXICO, 2019.

El predio del Proyecto se encuentra catalogado como Inmueble colindante a inmueble(s) afecto(s) al patrimonio cultural urbano de valor histórico y/o valor artístico y/o valor patrimonial. El inmueble colindante es la Parroquia de San Sebastián, ubicada en la esquina de Real Mayorazgo y San Felipe, el cual



Para consulta del público

se encuentra catalogado como Inmueble afecto al patrimonio cultural urbano de valor histórico por el Instituto Nacional de Antropología e Historia dentro de los polígonos de Área de Conservación Patrimonial[5].

FIGURA 12. PARROQUIA DE SAN SEBASTIÁN, XOCO



FUENTE: https://es.wikipedia.org/wiki/Archivo:Xoco.jpg, Consultado en marzo 2020

De los 5,435 predios identificados en el área de influencia el 34% tiene algún tipo de clasificación de acuerdo con el Catálogo de Inmuebles Afectos al Patrimonio Cultural Urbano de la Ciudad de México. En el Área Núcleo se identificaron 10 predios catalogados, en el Área de Influencia Directa 134 predios, en el Área de Influencia Indirecta de Atención Real 102 predios y en el Área de Influencia Indirecta Regional 174 predios.

TABLA 11. INMUEBLES CATALOGADOS EN EL AN

| Tipo de inmuebles catalogados | Número de predios |
|---|---|
| ACP, INAH | 1 |
| CC | 9 |
| **total** | **10** |

FUENTE: ELABORADO POR AOSOCIAL A PARTIR DEL CATÁLOGO DE INMUEBLES AFECTOS AL PATRIMONIO CULTURAL URBANO DE LA CIUDAD DE MÉXICO, 2019.



Para consulta del público

**TABLA 12. INMUEBLES CATALOGADOS EN EL AID**

| Tipo de inmuebles catalogados | Número de predios |
|---|---|
| ACP | 133 |
| INBA, SEDUVI | 1 |
| **total** | **134** |

FUENTE: ELABORADO POR AOSOCIAL A PARTIR DEL CATÁLOGO DE INMUEBLES AFECTOS AL PATRIMONIO CULTURAL URBANO DE LA CIUDAD DE MÉXICO, 2019.

**TABLA 13. INMUEBLES CATALOGADOS EN EL AIIAR**

| Tipo de inmuebles catalogados | Número de predios |
|---|---|
| ACP | 82 |
| ACP, CC | 15 |
| ACP, INAH | 1 |
| ACP, INBAL | 3 |
| ACP, SEDUVI | 1 |
| **total** | **102** |

FUENTE: ELABORADO POR AOSOCIAL A PARTIR DEL CATÁLOGO DE INMUEBLES AFECTOS AL PATRIMONIO CULTURAL URBANO DE LA CIUDAD DE MÉXICO, 2019.

**TABLA 14. INMUEBLES CATALOGADOS EN EL AIIR**

| Tipo de inmuebles catalogados | Número de predios |
|---|---|
| ACP | 27 |
| ACP, CC | 7 |
| ACP, INBAL | 14 |
| ACP, INBAL, SEDUVI | 3 |
| ACP, SEDUVI | 15 |
| CC | 69 |
| INAH, INBAL | 1 |
| INBA | 19 |
| INBAL, SEDUVI | 19 |
| **total** | **174** |

FUENTE: ELABORADO POR AOSOCIAL A PARTIR DEL CATÁLOGO DE INMUEBLES AFECTOS AL PATRIMONIO CULTURAL URBANO DE LA CIUDAD DE MÉXICO, 2019.

## PATRIMONIO CULTURAL INTANGIBLE.

Como en muchos lugares de la ciudad de México hay un ciclo festivo que, en el caso de Xoco, gira alrededor de la capilla de San Sebastián Mártir, se ubica en la calle Real de Mayorazgo en la colonia del mismo nombre. Xoco se encuentra delimitada con la Avenida Popocatépetl, al sur con la Avenida Río Churubusco, al este con la Calzada México Coyoacán y al oeste con la Avenida Universidad, en la Delegación Benito Juárez.

**TABLA 15. FESTIVIDADES**

| Festividad | Fecha | Características |
|---|---|---|
| Fiesta patronal de San Sebastián Mártir | 20 de enero | Se realizan danzas de los chínelos.<br>Inicia a partir del día 12 de enero con el novenario en honor a San Sebastián, en el cual cada día una familia distinta (hasta el 19 de enero) ofrece su casa para recibir al santo patrón y rezar el rosario. El día 19, antes de la medianoche, el pueblo se reúne en la Capilla para cantarle las mañanitas a San Sebastián a primera hora del 20 de enero. En este mismo día, en la tarde noche, se oficia una misa y los rosarios continúan hasta el viernes anterior al domingo de festividad. |



Para consulta del público

| Festividad | Fecha | Características |
|---|---|---|
| La Candelaria | 2 de febrero | Es una festividad que se comenzó a practicar de forma reciente. Se lleva a los niños Dios y se dan tamales. |
| Semana Santa | De conformidad con el calendario católico | Se realiza la ceremonia de "fuego nuevo" y la quema de los judas. |
| El Santo Jubileo | 20 de abril | La fiesta patronal celebrada en honor al Santo Jubileo<br><br>De la misma manera que en la fiesta patronal de enero, el domingo temprano, se entonan las mañanitas con banda y mariachi, a San Sebastián Mártir y al Santo Jubileo, respectivamente y se oficia la misa dominical. |
| Día de muertos | 1-2 de noviembre | Montaje de altares y visita al panteón de Xoco. |

También se realizan posadas. Se llevan a cabo en las casas y el atrio del templo, se ofrecen ponches y aguinaldos y se rompen las piñatas.

El sistema festivo de San Sebastián Xoco está profundamente arraigado entre sus habitantes, lo cual se ha transmitido de generación en generación, resaltado que las personas más jóvenes también participan en su organización.

FIGURA 13. XOCO



FUENTE: https://elsouvenir.com/xoco-el-contrastante-barrio-de-la-ciudad-de-mexico/



Para consulta del público

Los pobladores mencionan que la construcción de la Cineteca Nacional en el año de 1984 dio lugar a un nuevo espacio cultural que ha beneficiado a los habitantes de la zona.

Festividades en el área de influencia cuentan con festividades tradicionales que forman parte del patrimonio cultural intangible.

**TABLA 16. FESTIVIDADES**

| Alcaldía | Localidad | Fiesta Patronal | Día |
|---|---|---|---|
| Álvaro Obregón[6] | Axotla | San Sebastián Mártir | 20 de enero |
| Benito Juárez[7] | Actipan | Santo Tomas De Aquino | 8 de marzo |
| | Santa Cruz Atoyac | Fiesta Patronal de la Santa Cruz/ Fiesta del Sr. Santiago Apóstol | 3 de mayo/ 31 de julio |
| | Xoco | San Sebastián/ Fiesta Patronal del Santo Jubileo | 20 de enero/ abril |
| Coyoacán[8] | Santa Catarina | Santa Catalina de Siena | 29 de abril |
| | San Lucas | San Lucas Evangelista | octubre |

FUENTE: ELABORADO POR AOSOCIAL A PARTIR DE PÁGINAS WEB DE LAS ALCALDÍAS IMPLICADAS

### 5.2.5 ACCESIBILIDAD Y MOVILIDAD

El Área de Influencia está dentro de la llamada ciudad central, con muy buena disponibilidad de transporte público (metro), atendido por las estaciones Coyoacán, Viveros y Zapata de la línea 3, así como la línea 12 en la estación Zapata. Otras estaciones son Parque de los Venados, Insurgentes Sur y 20 de noviembre de la línea 12, y las estaciones Teatro de los Insurgentes, Río Churubusco y Félix Cuevas de la Línea 1 del Metrobús.

Está bordeada por Avenida Río Churubusco (Circuito Interior), vialidad regional de alto tránsito vehicular, así como las vialidades principales Avenida Universidad, Avenida Popocatépetl, Avenida México Coyoacán, por las que transita el transporte público concesionado (autobuses y microbuses).

Se identificaron las rutas de autobuses y microbuses del transporte público cercanas al Proyecto:

**TABLA 17. INVENTARIO DE RUTA DE AUTOBUSES Y MICROBUSES**

| Ruta | Destinos |
|---|---|
| RUTA 1 (Microbuses) | UAM-I – Rojo Gómez - Progresista -Iztapalapa |
| COVIPESA (Autobuses) | PEMEX – Coyoacán – Del Valle – Reforma |
| RUTA 1 (Autobús y Microbús) | Zona Rosa – Of PEMEX – Reforma – Del Valle - Coyoacán |
| RUTA 1 (Microbuses) | Metro Zapata – Metro Coyoacán |
| RUTA 1 (Autobuses) | Lagunilla – Tepito – Poli – Arcos – Ticomán - Allende |
| COVIPESA (Autobuses) | Azteca – Coyoacán – Pacifico – Sevilla – Cuemanco – Barrio 18 – Paseo Acoxpa – Estadio Azteca |
| RUTA 1: (Microbuses) | Villacoapa – Azteca – Coyoacán – Sevilla – Acoxpa - Muyuguarda |
| M-1 (Autobuses) | Metro Zapata |
| GMT–Grupo Metropolitano de Transporte (Autobuses) | Sta Martha |
| RUTA 2 (Autobuses) | M. Zapata–Mixcoac–Plateros–Indre–Alta Tensión |
| RUTA 117(Autobuses) | Centenario-Plateros-Mixcoac-X Rosa Blanca |
| RUTA 117(Autobuses) | Águilas, Axomiatla, San Bartolo |

[6] Axotla, consultado marzo 2020. http://www.axotla.com.mx/
[7] Alcaldía Benito Juárez, consultado marzo 2020. https://alcaldiabenitojuarez.gob.mx/triforce.php?id=35
[8] Alcaldía Coyoacán, consultado marzo 2020. https://centrodecoyoacan.mx/eventos/actividadesfamiliares/



Para consulta del público

| Ruta | Destinos |
|---|---|
| RUTA 117(Autobuses) | Águilas, Puente C. |
| RTP (Autobuses) | San Mateo – Metro Zapata |
| RUTA 2 (Microbuses) | Zapata – Mixcoac – Charco Azul |
| RUTA 1 (Microbuses) | Escuadrón 201 – Eje 8 Popo |
| RUTA 1 (Microbuses) | Súper MZ 1- Iztapalapa – Vicente Guerrero |
| GMT – Grupo Metropolitano de Transporte (Autobuses) | Sta Martha |
| GMT – Grupo Metropolitano de Transporte (Autobuses) | Sta Catarina – Voca 7 – X Torres |
| RUTA 1 (Microbuses) | Metro Etiopia – Metro Eugenia – Metro M. Quevedo – Coyoacán – Xoco – Parque Delta |
| RUTA 1 (Microbuses) | M. Quevedo, Huipulco, Coyoacán, Pacifico, Gran Sur, E Azteca, Huayamilpas, Mdo. Bola, C.U. Xoco. |
| RUTA 2 (Autobuses y Microbuses) | Metro Ermita - Metro Zapata |
| RUTA 2 (Autobuses y Microbuses) | Metro Portales – Metro Ermita |
| RUTA 25 (Autobuses y Microbuses) | Iztapalapa – Eje 8 Popo – R Gómez – Metro Atlalilco |
| RUTA 1 (Autobuses) | Renovación |
| RUTA 1 (Autobuses) | Las Américas |
| RUTA 25 (Microbuses): | Iztapalapa – Popo – R. Gómez – Av. 5 – El Manto |
| RUTA 1 (Autobuses): | Metro C.U. – Metro Zapata - Universidad |
| RTP (Autobuses) | Sn. Mateo – M. Zapata |
| Ruta 2 (Microbuses y Autobuses) | Insurgentes – Metro Zapata |
| M-1 (Autobuses) | M. Zapata – San Mateo- Tlaltenango |

FUENTE: ESTUDIO DE MOVILIDAD Y ACCESIBILIDAD AL DESARROLLO, MÍTIKAH 2019.

Actualmente hay 2 ciclo pistas en el área de influencia: una de ellas es el Bici Bus que comparte vía con el Trolebús de Av. revolución (metro Mixcoac) a Av. Universidad (metro Zapata), la otra ciclo pista es el Ciclotón familiar el cual se realiza todos los últimos domingos de cada mes de las 8:00 a las 14:00 h. el recorrido principal es por Circuito Bicentenario, así como Reforma y el primer cuadro de la Ciudad, además se realizan actividades alternas para promover el deporte.



Para consulta del público

FIGURA 14. RUTAS DE TRANSPORTE PÚBLICO CERCANAS AL PROYECTO

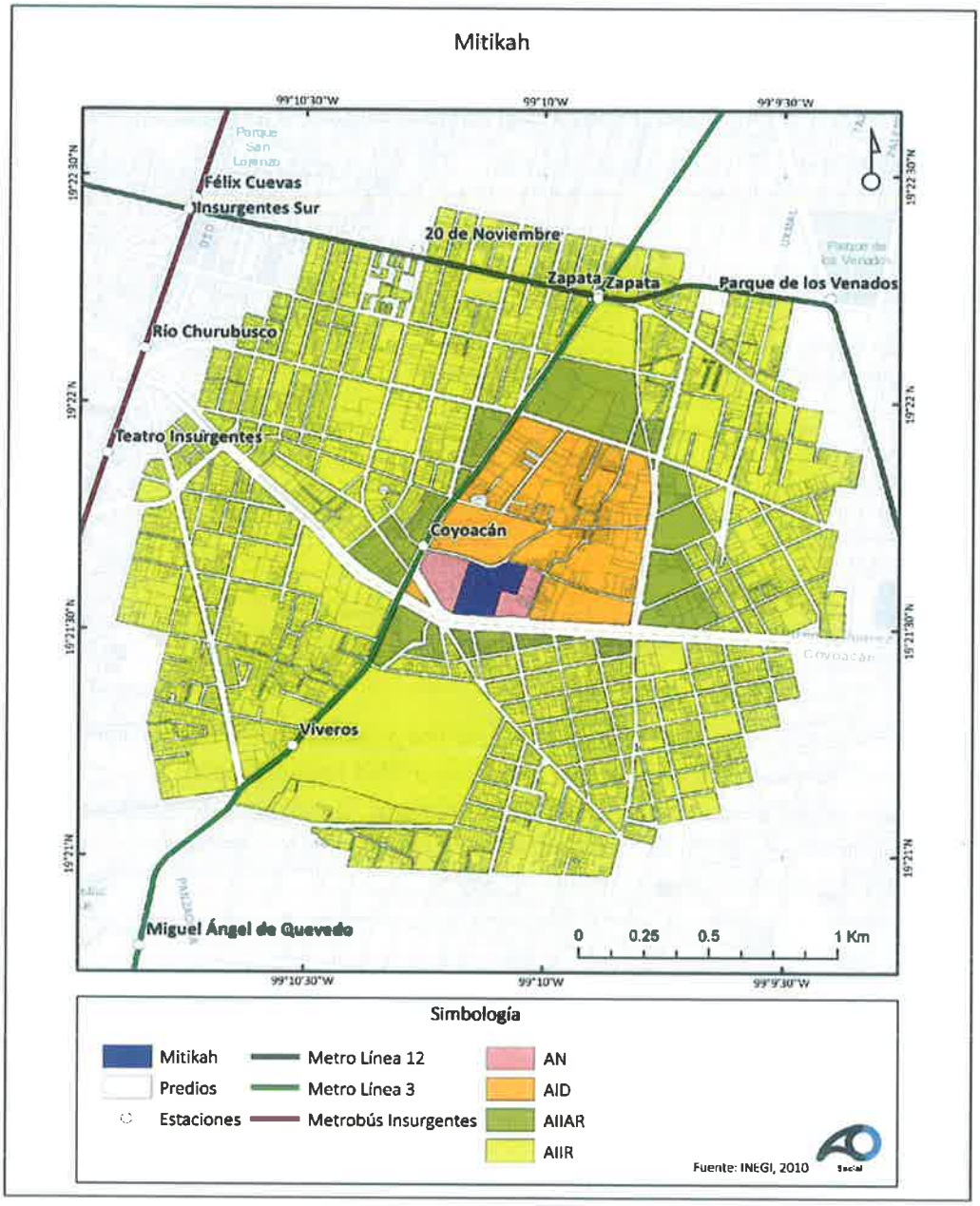


FUENTE: ELABORADO POR AOSOCIAL A PARTIR DE LA RED DE TRANSPORTE COLECTIVO CDMX, 2019.



Para consulta del público

FIGURA 15. CICLO PISTAS CERCANAS AL PROYECTO

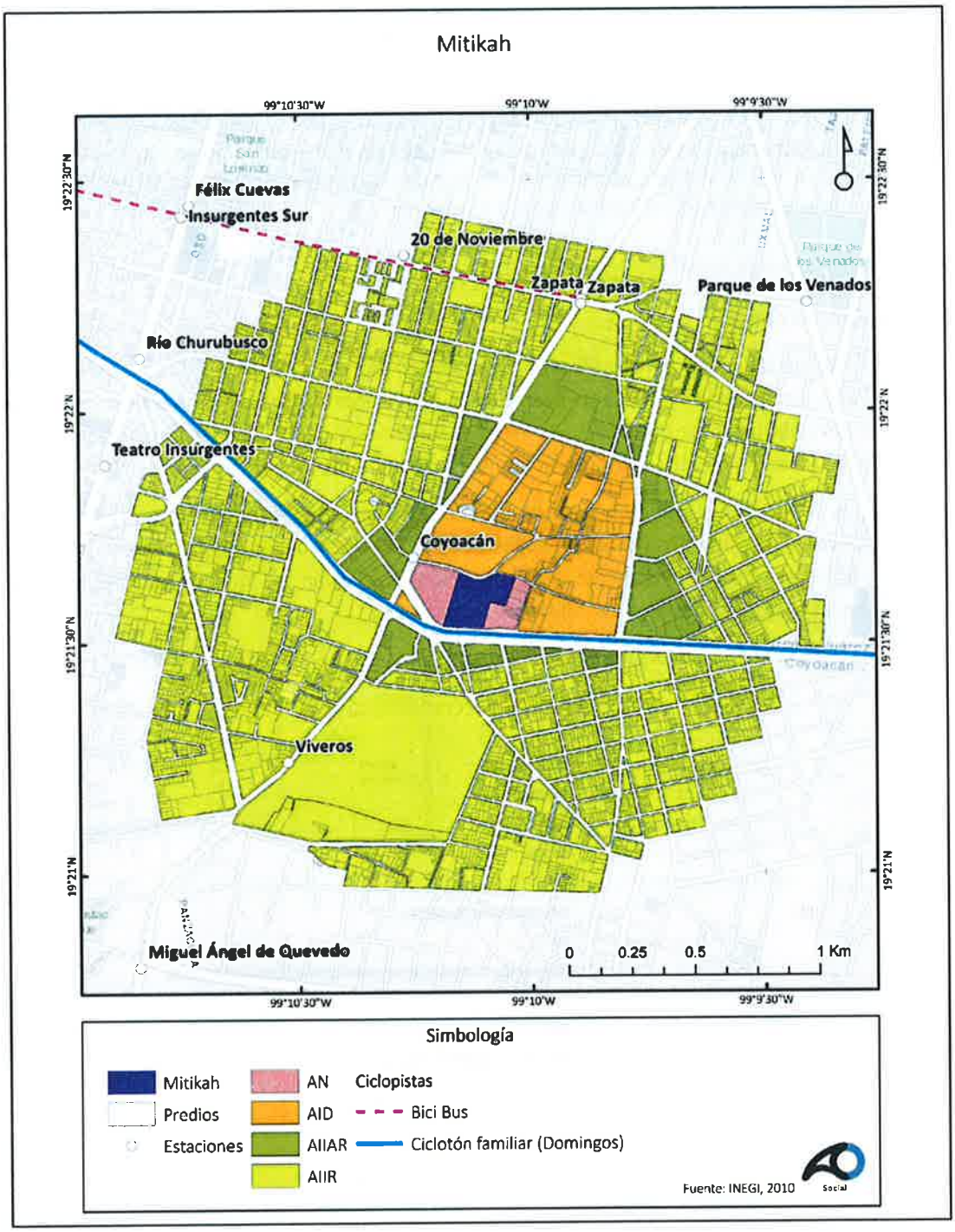


FUENTE: ELABORADO POR AOSOCIAL A PARTIR DE LA RED DE TRANSPORTE COLECTIVO CDMX, 2019.



Para consulta del público

### 5.2.6. Rutas de Migración y procesos migratorios

La Ciudad de México es una entidad que ha sufrido transformaciones sociodemográficas, este ha ido de la mano del desarrollo urbano-industrial de México moderno a partir de los años treinta y que ha colaborado de manera importante en la concentración de población en la ciudad.

La migración predominante es de las zonas rurales del país, sin embargo, también hay migración laboral especialmente en las localidades conurbadas de la ciudad. Entidades que por su representatividad predominan en el espacio público Puebla, Oaxaca y Veracruz.

No se identifica una ruta de migración en Xoco.

### 5.2.7 Actividades económicas

Dentro del área de influencia se identificaron tres centros comerciales: Centro Coyoacán (adyacente a Mítikah), Patio Universidad y Plaza Universidad, ambos sobre Avenida Universidad. Además, se identificaron establecimientos del Directorio Estadístico Nacional de Unidades Económicas[9], del cual se obtuvieron 760 establecimientos ubicados en las manzanas del Área de Influencia.

Los comercios al por menor, son el grueso de establecimientos en el área de influencia seguido de los comercios de venta de alimentos y otros los cuáles se refieren a lavanderías, estéticas, cerrajerías, centros de reparación de aparatos eléctricos etc. A continuación, se enlistan los tipos de establecimientos y su frecuencia en las manzanas del Área de influencia del proyecto.

Figura 16. Unidades económicas por tipo de actividad en el área de influencia




Fuente: Elaborado por AOSocial a partir del DENUE, 2019.

[9] Directorio Estadístico Nacional de Unidades Económicas (DENUE) [Consulta: marzo 2020. https://www.inegi.org.mx/app/mapa/denue/)https://www.inegi.org.mx/app/mapa/denue/



Para consulta del público

FIGURA 17. NÚMERO DE UNIDADES ECONÓMICAS POR MANZANA EN EL ÁREA DE INFLUENCIA

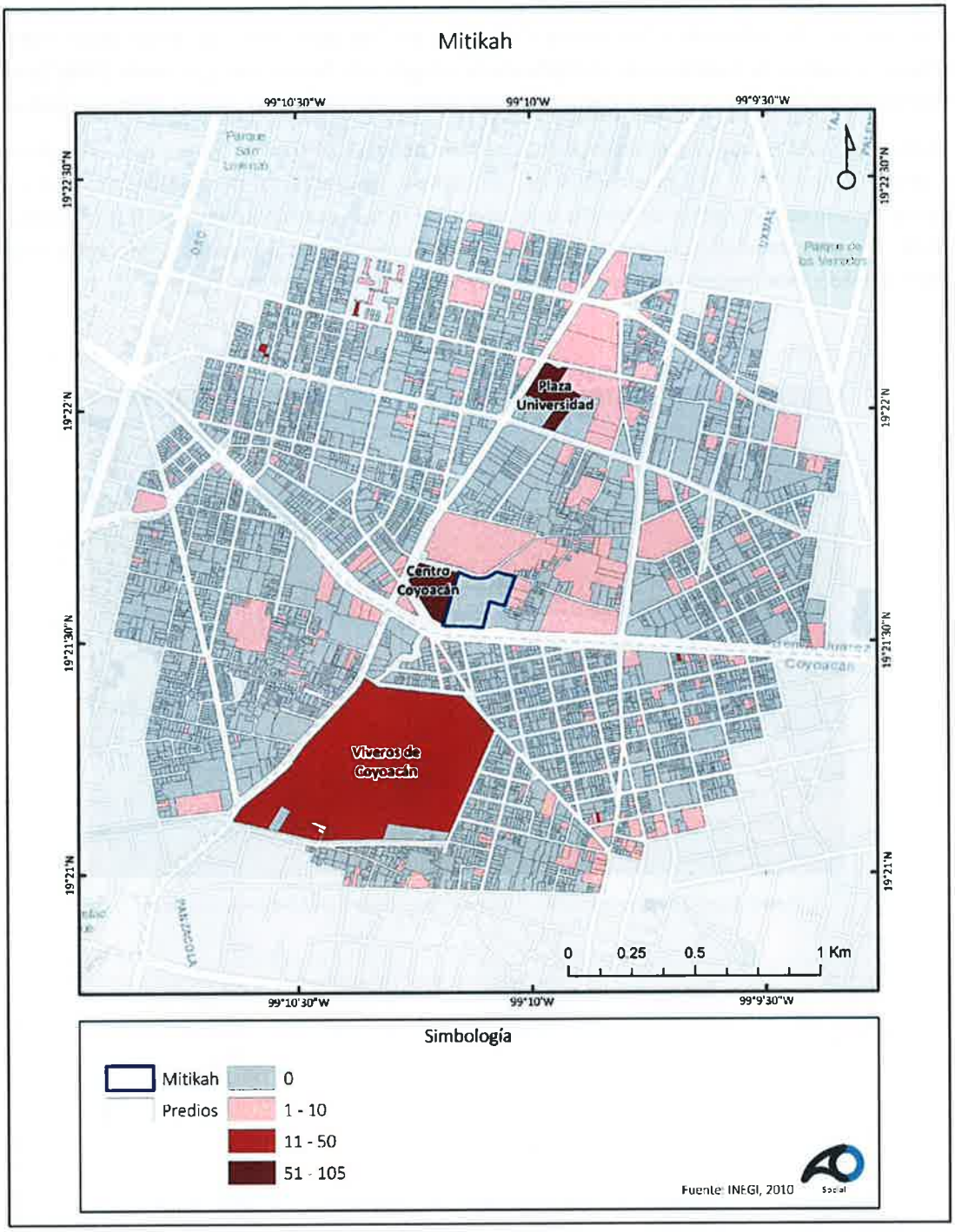


FUENTE: ELABORADO POR AOSOCIAL A PARTIR DEL DENUE, 2019.



Para consulta del público

### 5.2.8 Sistemas Ambientales y estudios ambientales

Dentro del área de influencia se encuentra el Histórico de Coyoacán, mejor conocido como Viveros de Coyoacán, el cual es un Área Natural Protegida con la categoría de Parque Nacional desde 1938. Tiene una superficie de 39.7 hectáreas en él se encuentra vegetación como eucaliptos, cedros, abetos y oyamel.

El Vivero Coyoacán es un Parque Nacional administrado por el Gobierno Federal a través de la Secretaría de Medio Ambiente y Recursos Naturales, en donde se realiza la producción de planta cuyo objetivo/destino es la donación de árboles para reforestar toda la zona conurbada del Distrito Federal; las diversas especies forestales con que cuenta el Vivero Coyoacán son otorgadas a diferentes sectores: público, privado, local, federal, escolar, organizaciones entre otras.

Figura 18. Viveros de Coyoacán



Fuente: https://centrodecoyoacan.mx/donde-ir/plazas-jardines/viveros-de-coyoacan/



Para consulta del público

FIGURA 19. ÁREAS DE VALOR AMBIENTAL MÁS PRÓXIMAS AL ÁREA DE INFLUENCIA

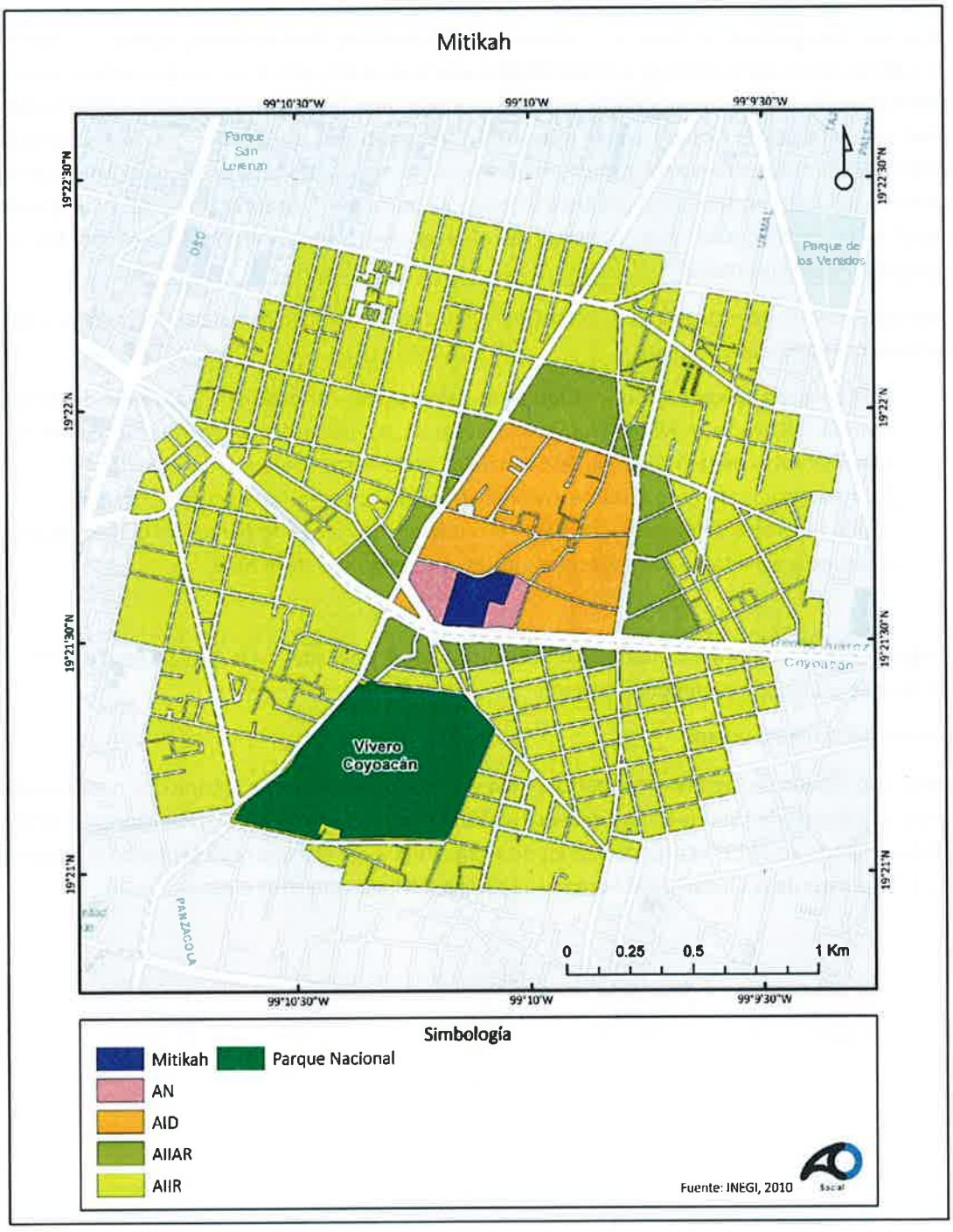


FUENTE: ELABORADO POR AOSOCIAL A PARTIR DEL SEDEMA, 2019.



Para consulta del público

### 5.2.9 Ordenamientos territoriales

El Programa Delegacional de Desarrollo Urbano vigente de la hoy Alcaldía Benito Juárez, estipula que las "zonas de mayor concentración de actividades de la administración pública, de equipamiento y servicios se encuentran en la zona centro sur de la delegación, contiene importantes instalaciones que ofrecen servicios a nivel metropolitano". Citando como referencia, "las estaciones del Metro Zapata y Coyoacán con paraderos multimodales de autotransporte. La Cineteca Nacional, el Hospital de Xoco, la Clínica de Gineco-Obstetricia del Instituto Mexicano del Seguro Social, el Centro de Asistencia Social del D.I.F. (Desarrollo Integral de la Familia); a los que se suman las oficinas centrales de Banco de Comercio, los centros comerciales Plaza Universidad"[10].

El área del proyecto se encuentra en una de las "cuatro zonas con uso comercial, de oficinas y servicios mezclados con vivienda:

> a) El polígono ubicado al sur del territorio delegacional, formado por las Avenidas Universidad, División del Norte y Río Churubusco, la cual se ha desarrollado en función de las oficinas administrativas de la Delegación, el Centro Comercial Plaza Universidad y el Banco Bilbao Vizcaya (BBV), actualmente en constante crecimiento sobre todo en las avenidas principales" según el mismo programa delegacional de desarrollo urbano[11]. El proyecto parece así corresponder al uso actual de la zona tanto por sus accesos viales que, por el uso de la zona.

El polígono se sitúa conforme las normas de ordenación sobre vialidades de la Alcaldía Benito Juárez, cerca de la zona de protección patrimonial de Xoco.

**Evolución del contexto urbano**

El desarrollo urbano de la zona corresponde a una expansión de la mancha urbana que podemos estimar cercano a la década de 1950 según los datos de la OCDE en su reporte de estudios territoriales del Valle de México publicado en 2015[12]. Proporcionamos de manera siguiente el mapa representando el desarrollo de la mancha urbana de la Ciudad de México desde el siglo XIX hasta nuestros días:

10 Gaceta oficial del Distrito Federal, Órgano del Gobierno del Distrito Federal, Decreto que contiene el programa delegacional de desarrollo urbano para la delegación del Distrito Federal en Benito Juárez. DÉCIMA QUINTA ÉPOCA 6 DE MAYO DE 2005 No. 53-BIS.

11 Ibi, página 20.

12 OCDE, Estudios Territoriales de la OCDE Valle de México, México síntesis del estudio, 2015 https://www.gob.mx/cms/uploads/attachment/file/56213/valle-de-mexico-OCDE.pdf



Para consulta del público

FIGURA 20. CRECIMIENTO DEL ÁREA URBANA DE LA CIUDAD DE MÉXICO

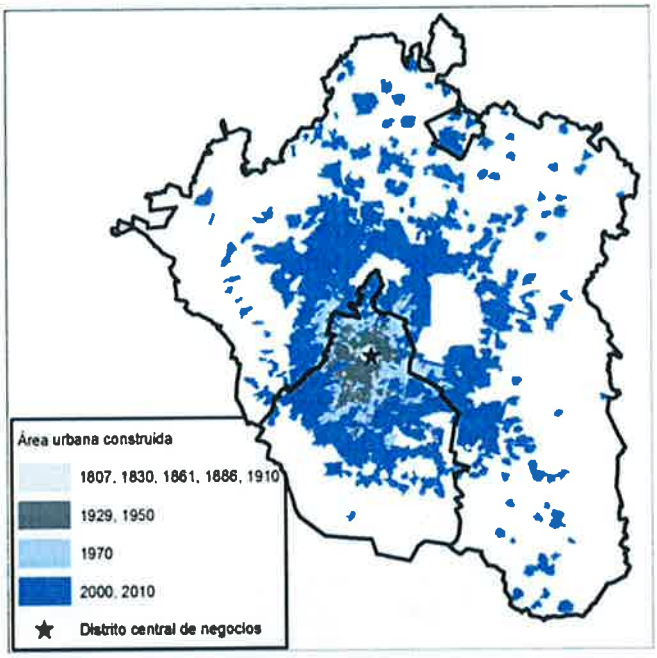


FUENTE: ESTUDIOS TERRITORIALES DE LA OCDE VALLE DE MÉXICO, MÉXICO SÍNTESIS DEL ESTUDIO

El tipo de urbanización en la zona tiene características variadas:

- De valor patrimonial, por su proximidad inmediata con la colonia Xoco
- La del Programa Parcial de Desarrollo Urbano Colonia Del Carmen del Programa Delegacional de Desarrollo Urbano de Coyoacán[13].

FIGURA 21. USO DE SUELO E LA ALCALDÍA COYOACÁN




FUENTE: PROGRAMA DELEGACIONAL DE DESARROLLO URBANO COYOACÁN14

[13] Gaceta oficial del Distrito Federal, Órgano del Gobierno del Distrito Federal, Decreto que contiene el Programa Delegacional de Desarrollo Urbano para la delegación Coyoacán,10 de agosto de 2010 No. 901 TOMO II.

[14] SEDUVI, Programa Delegacional de Desarrollo Urbano en Coyoacán, zonificación y normas de ordenación, 2010, consultado en marzo 2020 http://www.data.seduvi.cdmx.gob.mx/portal/docs/programas/programasdelegacionales/PLANO-DIVULGACION_PDDU_COYOAC%C3%81N.pdf



Para consulta del público

En el área de influencia ha habido cambios sustantivos en las últimas décadas derivadas de la densificación de las Delegaciones centrales, como parte de los esfuerzos de las autoridades encargadas de la planeación de la ciudad de detener la expansión hacia las periferias (sobre suelo de conservación), y el aprovechamiento de las infraestructuras y equipamientos existentes en las zonas centrales. Benito Juárez ha visto la multiplicación de proyectos de mediano y alto impacto dentro de su territorio, aprovechando que se trata de una de las zonas con mejores equipamientos, vías de comunicación y transporte público (metro). Adicionalmente, es un objetivo plasmado en la Constitución de Ciudad de México, el tener una ciudad compacta y vertical, lo que permitiría concentrar las actividades en el territorio de manera más equitativa para todos.

### 5.2.10 Cambios en el escenario ambiental y paisajístico

Antes del desarrollo de del proyecto Mítikah fase 1, el predio de Real de Mayorazgo era el estacionamiento de Centro Bancomer, ocupado en ese entonces por la institución bancaria del mismo nombre.

Figura 22. Vista satelital del predio en 2001



Fuente: Google Earth, 2001.

Figura 23. Foto del predio en 2001



Fuente: Google Earth, 2001.



Para consulta del público

Por otro lado, el proyecto de movilidad alrededor del predio Universidad 1200 que se pretende construir como parte de las medidas de integración urbana del Proyecto Mítikah, implicarán la modificación del paisaje fundamentalmente en tres calles: Mayorazgo de la Higuera, Puente Xoco y Real de Mayorazgo.

**Mayorazgo de la Higuera** es actualmente una calle de doble sentido de circulación vehicular desde Avenida Universidad hasta la calle Puente de Xoco. En todo el tramo, se estacionan autos en cordón. Ambos lados tienen aceras de sección variable y obstáculos como postes, señalizaciones y rampas.

FIGURA 24.CALLE MAYORAZGO DE LA HIGUERA



FOTOS DE MAYO DE 2019, GOOGLE MAPS.

La calle **Puente de Xoco**, entre Mayorazgo de la Higuera y Real de Mayorazgo, es una calle de un solo sentido vehicular, con un carril de circulación y uno donde los autos se estacionan en cordón. En un punto, próximo a la esquina de la calle Real de Mayorazgo, se encuentra además una estación del sistema EcoBici. Cuenta con secciones de acera estrechas, con presencia de obstáculos por postes y señalización.

FIGURA 25. CALLE PUENTE DE XOCO.




FOTO DE MAYO DE 2019, GOOGLE MAPS.



Para consulta del público

**Real de Mayorazgo** tiene doble sentido de circulación vehicular en dos carriles por sentido (uno de cada lado se utiliza como estacionamiento en cordón, y en un punto, una estación de EcoBici). En uno de sus tramos existe un camellón de aproximadamente 70 cm de ancho.

FIGURA 26. CALLE REAL DE MAYORAZGO




FOTOS DE MAYO DE 2019, GOOGLE MAPS.

El proyecto de movilidad de ampliación de vialidades y banquetas resultará en un cambio en el paisaje en las tres calles.

En Mayorazgo de la Higuera, el proyecto contempla la ampliación de la sección de la calle, ampliando a 4 carriles de circulación vehicular, con aceras de al menos 1.50 m de sección. La ampliación se desarrolla dentro del predio Universidad 1200, en la porción de terreno prevista para donación. La acera actual, arbolada, pasaría a ser un camellón, con adición de áreas verdes y árboles, manteniendo los existentes.
En Puente de Xoco, la calle que tiene una sección para dos carriles (se usa uno para circular y uno como estacionamiento), sería ampliada a 3 carriles de circulación vehicular y una acera de 1.50 m de sección. La ampliación se hace hacia el interior del predio Universidad 1200, en la porción de terreno prevista para donación. En las aceras de mayor sección, se plantarán árboles.

En términos viales, la calle Real de Mayorazgo sería utilizada en un solo sentido de circulación desde Puente de Xoco hasta Avenida Universidad. El cambio significativo en el paisaje se da por tres elementos principales: (1) la construcción de un paso a desnivel vehicular, (2) por la creación de una explanada de integración en la ampliación de la calle, con camellones y espacios peatonales. En estos últimos, el proyecto de paisaje comprende la instalación de luminarias, áreas jardinadas permeables y mobiliario urbano. Y (3) por la creación de un andador peatonal que conecte la estación de metro con la calle Puente de Xoco.

Asimismo, se plantea la ampliación del camellón existente, para aumentar a una sección de aproximadamente 4.5 m, donde se sembrarán nuevos árboles y plantas. En la porción de donación, se creará una nueva bahía para el transporte público con la intención de mejorar la conexión con el metro, liberando el congestionamiento en la esquina de Avenida Universidad.

La imagen objetivo de la explanada en la calle, es la que sigue:



Para consulta del público

FIGURA 27. IMAGEN OBJETIVO DE LA EXPLANADA EN REAL DE MAYORAZGO




FUENTE: IMAGEN PROPORCIONADA POR EL PROMOVENTE

La línea roja punteada señala el actual límite de predio Universidad 1200. Después de la donación reglamentaria, el nuevo límite del predio se ubicaría en la línea naranja punteada.

La vista de la calle Real de Mayorazgo desde la explanada de integración, en dirección a Avenida Universidad se muestra en la siguiente figura.

FIGURA 28. VISTA DE LA CALLE REAL DE MAYORAZGO



FUENTE: IMAGEN PROPORCIONADA POR EL PROMOVENTE



Para consulta del público

## 6. IDENTIFICACIÓN Y CARACTERIZACIÓN DE LA POBLACIÓN EN EL ÁREA DE INFLUENCIA DEL PROYECTO

En esta sección se describen los datos demográficos de la población referente a los indicadores de estructura y composición de la población; Derechohabiencia; Educación; Ocupación; y Hablantes de lengua indígena. Los resultados de estos indicadores se agrupan por área de influencia, sin embargo, pueden consultarse al nivel de manzana en el **Anexo Información sociodemográfica por manzanas**. Adicionalmente se menciona que hay manzanas del área de influencia en las que no se identificó población en las fuentes oficiales, por lo tanto, pueden consultarse en el **Anexo Manzanas sin población.**

### 6.1 Composición por edad y género

**En el 2010...**

**8,854,080**
Millones de habitantes en la Ciudad de México

**1,775,877**
Millones de habitantes en las alcaldías: Álvaro Obregón, Benito Juárez y Coyoacán

**50,821**
Miles de habitantes en la AI

**42,952**
Miles de habitantes en la AIIR

**3,867**
Habitantes en el AIIAR

**3,828**
Habitantes en el AID

**174**
Habitantes en la AN

El Área de Influencia abarca tres alcaldías: Álvaro Obregón, Benito Juárez y Coyoacán.

De acuerdo con el Censo de Población y vivienda INEGI 2010, en la porción que ocupa el Área de Influencia del proyecto de la delegación Álvaro Obregón habitaron 5,416 personas. En la sección que abarca de la Delegación Benito Juárez habitaron 39,091 personas y en la porción del área de influencia ubicada en el territorio de Coyoacán se tiene un registro de 6,314 personas.

En total, en el Área de Influencia habitaron 50,821 personas. De estos habitantes, el 55% son mujeres y 45% hombres. La composición por sexos de la población es similar en las áreas de influencia: **AN; AID y AIIAR**. La excepción a la regla es el Área de Influencia Indirecta Regional, pues su relación hombres-mujeres muestra que hay 82 hombres por cada 100 mujeres, valor fuera del rango de las áreas de influencia anteriores.

En el caso del Área núcleo los datos muestran que ahí habitaron 174 personas, en el Área de Influencia Directa 3,828 personas, en el Área de Influencia Indirecta de Atención Real 3,867 personas y en el Área de Influencia Indirecta Regional 42,952 personas.

En la siguiente gráfica se observa la composición por sexo de la población para cada una de las áreas de influencia del proyecto. En ella se observa una homogeneidad en la estructura poblacional, siendo la población femenina ligeramente superior, es decir, que en el AI del proyecto se tiene una relación de 82 hombres por cada 100 mujeres (relación inferior al nacional que en el 2015 fue de 94 hombres por cada 100 mujeres). Los datos que aparecen a continuación se contrastan con los porcentajes de la Ciudad de México.



Para consulta del público

FIGURA 29. COMPOSICIÓN DE LA POBLACIÓN POR SEXO

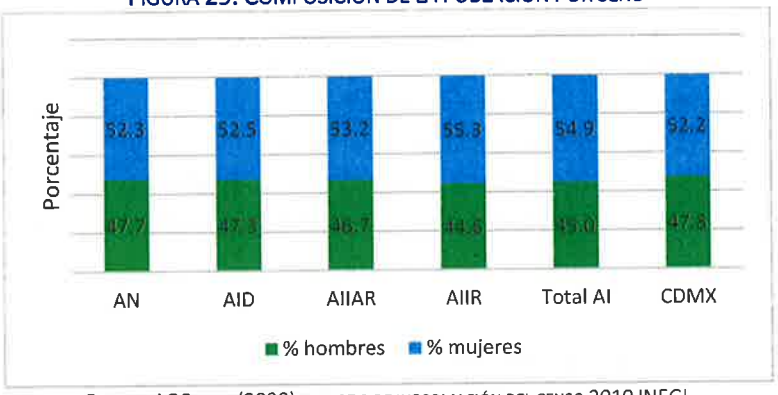


FUENTE: AOSOCIAL (2020), A PARTIR DE INFORMACIÓN DEL CENSO 2010 INEGI.

TABLA 18. POBLACIÓN

| Área de influencia | Población total | Hombres | Mujeres | Relación hombres-mujeres | Población de cero a 14 años | Población de 15 a 64 años | Población de 65 años y más |
|---|---|---|---|---|---|---|---|
| Total AN | 174 | 83 | 91 | 91.2 | 27 | 111 | 18 |
| Total AID | 3828 | 1812 | 2010 | 90.1 | 644 | 2475 | 338 |
| Total AIIAR | 3867 | 1805 | 2059 | 87.7 | 488 | 2640 | 390 |
| Total AIR | 42952 | 19161 | 23736 | 80.7 | 5638 | 29152 | 5163 |
| Total AI | 50821 | 22861 | 27896 | 82.0 | 6797 | 34378 | 5909 |

FUENTE: AOSOCIAL (2020), A PARTIR DE INFORMACIÓN E INEGI.

En la siguiente figura se observa la distribución porcentual de los grupos etarios anteriormente mencionados para las diferentes áreas de influencia.

FIGURA 30. DISTRIBUCIÓN DE LOS GRUPOS ETARIOS

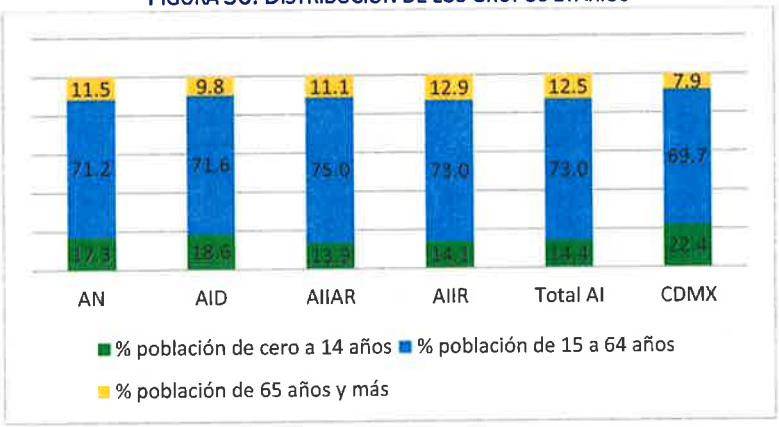


FUENTE: AOSOCIAL (2020) CON INFORMACIÓN DEL CENSO INEGI 2010.



Para consulta del público

Como se observó en la gráfica anterior, la población en edad con mayor grado de vulnerabilidad (grupo infantil y adultos mayores) en el área de influencia del proyecto representan el 14.4% y 12.5% de la población total, es decir se tiene un grado de dependencia de 36.95% (valor inferior al índice de dependencia de la CDMX que es de 43.5%). La población en edad productiva (que representa más del 70%) podría verse beneficiada por el incremento de empleo y bienes que se generarían a partir del desarrollo de Mítikah.

### 6.2 Evolución de la dinámica sociodemográfica

El crecimiento de la población en México es un fenómeno demográfico que durante los últimos 65 años ha provocado que la población en México haya crecido más de 400%; pues de acuerdo con datos del INEGI en 1950 había 25.8 millones de personas y para 2015 esta población había crecido un 463%, es decir, la población llego a los 119.5 millones de personas (INEGI, s.f.).

En la Ciudad de México el crecimiento demográfico ha sido un fenómeno constante, pues la población pasó de 8,235,744 personas en 1990 a 8,918,653 en el 2015; es decir un incremento del 8.29% (datos que no consideran el crecimiento demográfico de la zona metropolitana).

Si bien el crecimiento de la población ha mantenido un crecimiento desde hace 30 años, el contexto histórico muestra que la capital del país tuvo un decremento aproximado de medio millón de personas entre la década de 1980 y 1990. En la figura siguiente se observa esta contracción demográfica.

Figura 31. Crecimiento de la población en la Ciudad de México

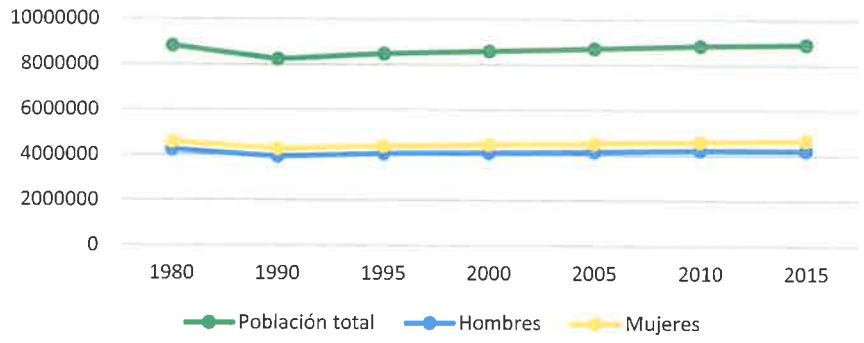


Fuente: AOSocial (2020) con información histórica de los censos de población de INEGI.

En el mismo sentido este decremento demográfico también tuvo un efecto sobre la alcaldía Benito Juárez (alcaldía en la que se ubica el AN del proyecto), pues los datos muestran que en 1980 habitaban en esta demarcación 544,882 personas y para 1990 su población ya había disminuido a 407,811 personas. En cambio, en Álvaro Obregón y Coyoacán, el efecto fue inverso, la primera pasó de tener 639,213 a 642,753



Para consulta del público

personas en 1990, mientras que en Coyoacán la cantidad de población paso de 597,129 a 640,066 habitantes.

Es así como fenómenos naturales, políticos, económicos y sociales han generado una dinámica sociodemográfica en la Ciudad de México, por lo tanto, los nuevos desarrollos habitacionales y los efectos del sismo del 2017 pueden tener un efecto importante sobre la concentración de población en la alcaldía Benito Juárez (como ocurrió en 1980), lo que impactaría en aspectos como pobreza, seguridad, salud, medio ambiente, vivienda, trabajo y servicios.

FIGURA 32. CRECIMIENTO DE LA POBLACIÓN (HISTÓRICO 1980-2010)

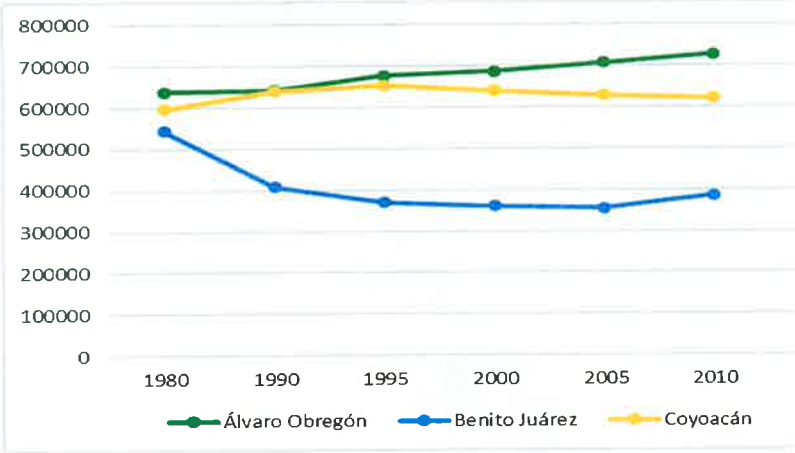


FUENTE: AOSOCIAL (2020) CON INFORMACIÓN HISTÓRICA DE LOS CENSOS DE POBLACIÓN DE INEGI (1980-2010).

## 6.3 DISTRIBUCIÓN ESPACIAL

Tal como se mencionó anteriormente, las personas que habitan el área de influencia del proyecto son 50,821, mismas que no se encuentran distribuidas de forma homogénea en el territorio. En la siguiente figura se muestra su distribución en las diferentes manzanas que conforman el área de influencia. Se observa que las zonas noreste y noroeste concentran una mayor cantidad de población, en comparación con el área sureste que en promedio tiene mayor cantidad de manzanas con población entre 1 a 100 personas.



Para consulta del público

FIGURA 33. POBLACIÓN TOTAL POR MANZANA

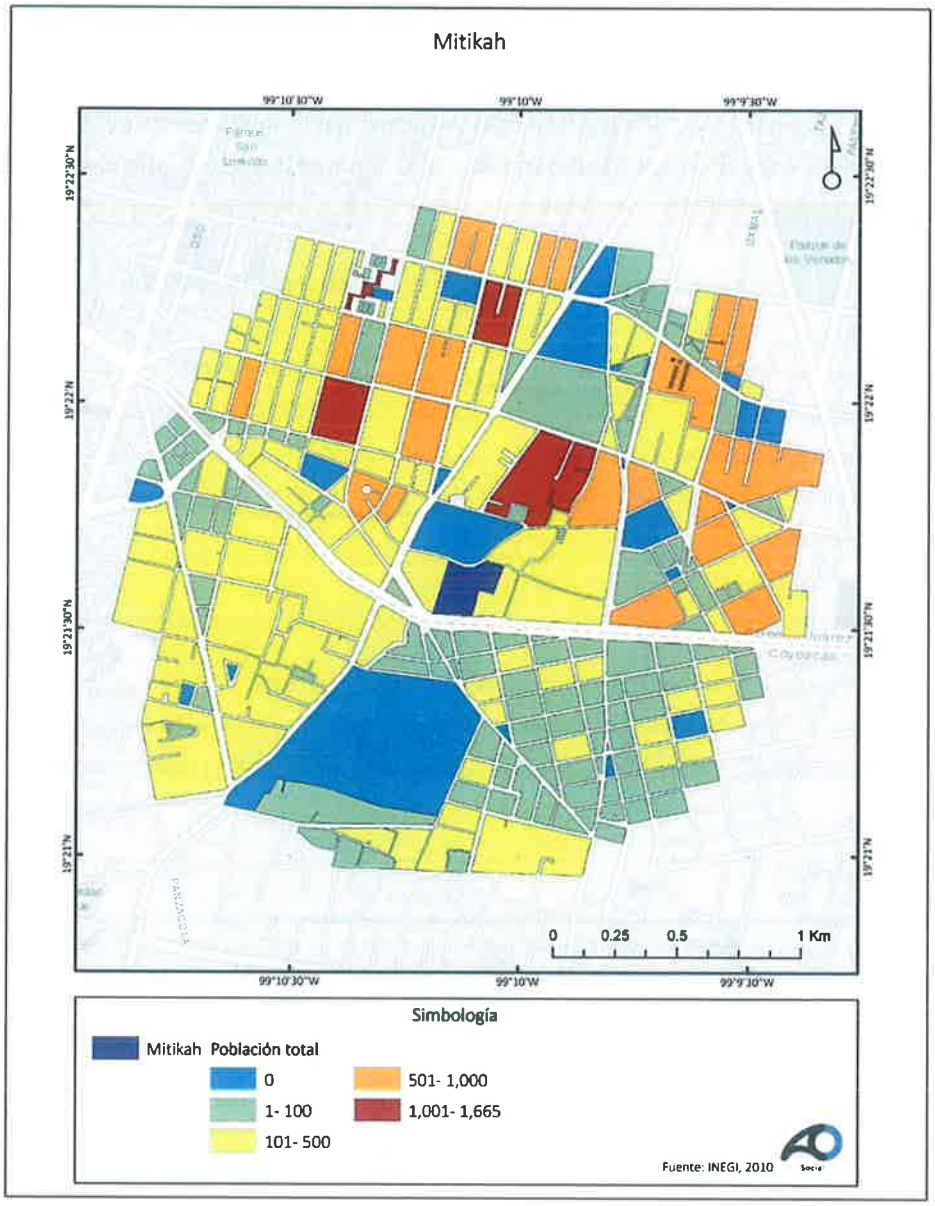


FUENTE: ELABORADO POR AOSOCIAL (2020), A PARTIR DE LA INFORMACIÓN DEL CENSO DE INEGI

## 6.4 DENSIDAD DE POBLACIÓN

El INEGI define la densidad de población como la relación entre un espacio determinado y el número de personas que lo habitan. Este indicador se obtiene dividiendo el número de personas que viven en un lugar específico entre el número de kilómetros cuadrados que mide ese territorio. A nivel nacional la densidad de población es de 61 habitantes por kilómetro cuadrado.



Para consulta del público

La distribución de la población no es homogénea en todo el territorio nacional, cerca del 50% de la población habita en los estados del centro del país. Particularmente la Ciudad de México tiene una densidad de población de 5,904 personas por kilómetro cuadrado.

Como en el contexto nacional, la densidad de población en las alcaldías tampoco es homogénea. Específicamente en Benito Juárez (alcaldía en la que se ubica el AN del proyecto) es de 14,666 habitantes por km2. Mientras que, en el área de influencia del proyecto, esta relación de habitantes y territorio arroja un resultado de 11,656 personas por kilómetro cuadrado.

| Superficie del AI | Habitantes del AI | Densidad de población |
|---|---|---|
| 4.36 Kilómetros cuadrados | 50,821 | 11,656 Habitantes por Kilómetro cuadrado |

## 6.5 Población originaria

La población originaria se define como un conjunto de habitantes que constituyen una comunidad, ya que comparten una misma cultura, tradiciones, formas de organización interna y medios de subsistencia. A diferencia de los grupos indígenas, las comunidades indígenas, son aquellas cuya identidad está basada en el territorio que han ocupado tradicionalmente[15]. En el caso de las delegaciones Álvaro Obregón, Benito Juárez y Coyoacán a continuación presentamos la información que según el INEGI se tiene registrada de la población indígena.

## 6.6 Población indígena




A diferencia de los grupos indígenas, las comunidades indígenas, son aquellas cuya identidad está basada en el territorio que han ocupado tradicionalmente[16]. La ocupación de indígenas en una megalópolis como la Ciudad de México se ha ido transformando a lo largo del tiempo, convirtiéndose en una población mestiza a partir de la llegada de los españoles.

De acuerdo con el Catálogo de Localidades Indígenas (CDI, ahora INPI), las alcaldías Álvaro Obregón, Benito Juárez y Coyoacán, se encuentran catalogadas como "Municipios con presencia de población indígena" y son localidades de interés. Con información del mismo catálogo se identifica que en total, en estas alcaldías, habitan 45,511 personas indígenas; las cuales representan solo el 2.62% de la población total de estas alcaldías.

[15] Norma de Desempeño 5 de la Corporación Financiera Internacional.

[16] Norma de Desempeño 5 de la Corporación Financiera Internacional.



Para consulta del público

TABLA 19. POBLACIÓN INDÍGENA EN CADA ALCALDÍA.

| Área de Influencia | Población indígena |
|---|---|
| Álvaro Obregón | 19,922 |
| Benito Juárez | 7,457 |
| Coyoacán | 18,132 |
| Total | 45,511 |

FUENTE: AOSOCIAL (2020), A PARTIR DE INFORMACIÓN DEL CDI (2010).

En el caso del área de influencia, el Censo Nacional de Población y Vivienda 2010 identifica que en esta zona habitan 478 personas de 3 años y más que habla alguna lengua indígena, que representan el 0.9% de la población total de esta área. De esta población 78 son hombres y 295 son mujeres (la sumatoria de estas poblaciones no coincide con el total, porque INEGI mantiene algunos datos de manera confidencial).

TABLA 20. POBLACIÓN INDÍGENA

| Área de Influencia | Población de 3 años y más que habla una lengua indígena | Población masculina de 3 años y más que habla una lengua indígena | Población femenina de 3 años y más que habla una lengua indígena |
|---|---|---|---|
| Total AN | 3 | 3 | 0 |
| Total AID | 30 | 11 | 18 |
| Total AIIAR | 25 | 11 | 11 |
| Total AIIR | 420 | 53 | 266 |
| Total AI | 478 | 78 | 295 |

FUENTE: AOSOCIAL (2020), A PARTIR DE INFORMACIÓN DEL CENSO DE INEGI 2010.

FIGURA 34. POBLACIÓN INDÍGENA EN EL ÁREA DE INFLUENCIA

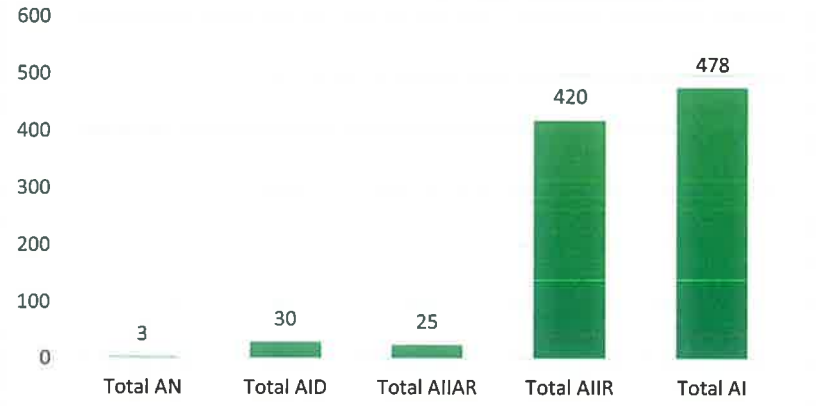


FUENTE: AOSOCIAL (2020), A PARTIR DE INFORMACIÓN DEL CENSO DE INEGI 2010.
NOTA: LA POBLACIÓN INDÍGENA QUE APARECE EN EL AN CORRESPONDE A DATOS DE 2010.

## 6.7 POBLACIÓN MIGRANTE Y/O POBLACIÓN FLOTANTE

La población flotante se encuentra definida como aquella que utiliza un territorio, pero cuyo lugar de residencia habitual es otro (Garocho, 2011). Esta población obedece a comportamientos de movilidad muy complejos que son difíciles de entender y cuantificar. En el caso del área de estudio, se identificó una movilidad dinámica de la población, puesto que el área de influencia, hay establecimientos productivos,



Para consulta del público

administrativos, de servicios y recreativos que funcionan como un centro que atrae a la población para realizar las diferentes actividades productivas o de ocio que requiere.

Los datos de la publicación del diario Excelsior, muestran que en total 2.5 millones se trasladan a la Delegación Benito Juárez, por lo que la delegación en la que se ubica el AN del proyecto es un polo importante de atracción de la población flotante (Silva, 2017).

### 6.8 Ocupación y empleo

De acuerdo con la información del Censo Población y vivienda 2010 de INEGI, la ocupación económicamente activa (PEA) la integran todas las personas de 12 años y más que realizaron algún tipo de actividad económica (población ocupada) o que buscaron activamente hacerlo. En el área de influencia hay 25,783 personas que se encuentran económicamente activas, las cuales representan el 50.7% de la población total. De la población económicamente activa, el 51.5% son hombres y el 48.5% mujeres.

Respecto a la participación por sexo, el 58.1% de los hombres se encuentran activos en el mercado laboral. En cambio, solo el 44.8% de las mujeres se encuentran económicamente activas. Por otro lado, al cruzar la información de la población económicamente activa con los datos de población en edad productiva (15 a 64 años), se tiene que el 81.1% del total de este grupo etario se encuentra activo económicamente.
Con relación a la población ocupada, estos son 24,976 personas, es decir que el 96.8% de la población económicamente activa se encuentra ocupada en alguna actividad laboral, el resto de la población económicamente activa (3.2%) se ubica como población desocupada abierta.

En la siguiente gráfica se muestra la comparación de PEA y PO para cada una de las áreas de influencia del proyecto.

**Figura 35. Población económicamente activa (PEA) y población ocupada (PO)**

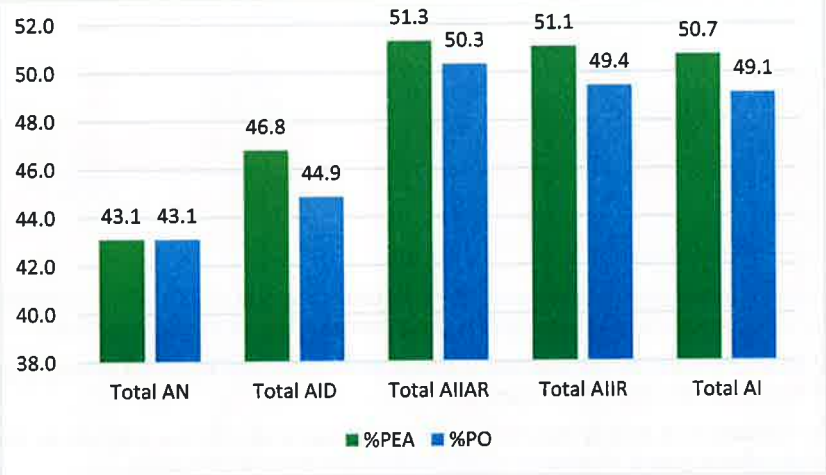


FUENTE: AOSOCIAL (2020) CON INFORMACIÓN DEL CENSO INEGI 2010.



Para consulta del público

## 6.9 Condición de salud

De acuerdo con el Anuario Estadístico 2017 de salud de la Ciudad de México, en las alcaldías Álvaro Obregón, Benito Juárez y Coyoacán, hay en total 76 unidades médicas; de las cuales 73 son de primer nivel[17] y 3 de segundo nivel[18]. Estas unidades médicas tienen 372 camas censables[19] y 203 no censables[20]. En el área de influencia se identificaron 4 centros de servicios de salud, estos se muestran en la tabla siguiente.

Tabla 21. Hospitales identificados en el Área de influencia

| NOMBRE | Tipo | CODIGO | CALI_REPR | CARTA | IDENTIFICA |
|---|---|---|---|---|---|
| HOSPITAL DEL ISSSTE ADOLFO LÓPEZ MATEOS | Centro de asistencia médica | 6316 | Definida | E14A39 | 111900231 |
| ISSSTE | Centro de asistencia médica | 6316 | Definida | E14A39 | 111900242 |
| HOSPITAL 20 DE NOVIEMBRE | Centro de asistencia médica | 6316 | Definida | E14A39 | 111900243 |
| HOSPITAL DE TRAUMATOLOGÍA DE COYOACAN | Centro de asistencia médica | 6316 | Definida | E14A39 | 111900255 |
| SAN ÁNGEL INN | Hospital general | - | - | - | - |

Fuente: Elaborado por AOSocial a partir de información del DENUE.

La ubicación geoespacial de estos establecimientos médicos se muestra en la figura siguiente. En ella se referencia que al noroeste del proyecto se encuentran el hospital 20 de Noviembre y un hospital del ISSSTE, además, en la porción noreste se encuentra el Hospital de Traumatología de Coyoacán, por último, al sur se encuentra el Hospital del ISSSTE Adolfo López Mateos. Si bien hay presencia de establecimientos médicos, es importante puntualizar que ninguno se encuentra dentro del área núcleo y área de influencia directa del proyecto. Existe también un centro de salud de primer contacto dentro de Xoco, perteneciente a la Secretaría de Salud Federal.

[17] Las unidades médicas de primer nivel son aquellas que tienen el primer contacto con el paciente y consiste en llevar a atención medica lo más cerca posible al paciente. Este grupo lo integran las unidades, clínicas o centros de salud.

[18] El segundo nivel está conformado por los hospitales y centros médicos que dan atención a la mayoría de los padecimientos cuando se requiere hospitalización o atención de urgencias.

[19] Cama en servicio instalada en el área de hospitalización para uso regular de internos. Este tipo de cama produce egresos hospitalarios sobre los cuales se genera información estadística de ocupación y días de estancia.

[20] Cama que se destina para a la atención transitoria o provisional para observación del paciente. En este tipo de camas se encuentran las camas de urgencias, de terapia intensiva, de trabajo de parto, corta estancia, camillas, canastillas y cunas de recién nacido.



Para consulta del público

FIGURA 36. HOSPITALES EN EL ÁREA DE INFLUENCIA

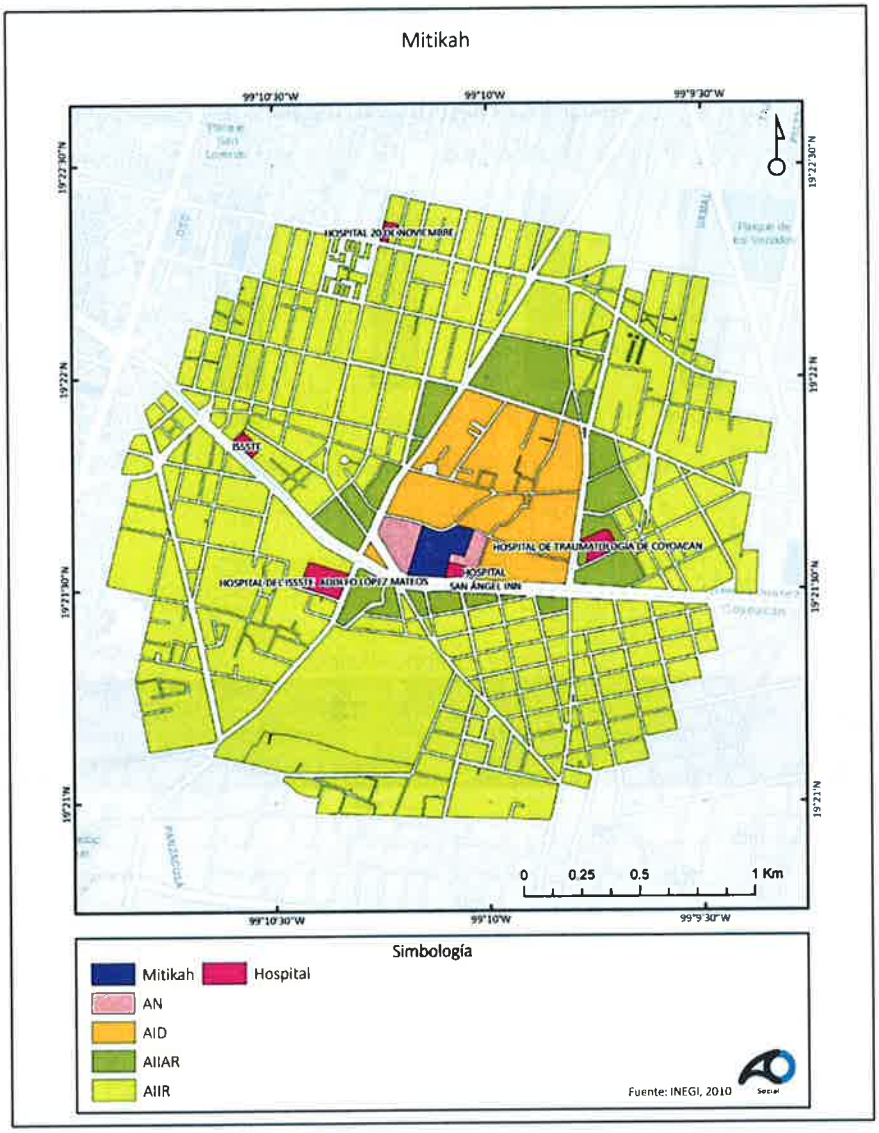


FUENTE: ELABORADO POR AOSOCIAL A PARTIR DE INFORMACIÓN DEL DENUE.

De acuerdo con los datos del anuario estadístico de la Ciudad de México, el total de recursos humanos que se encargan de atender a los pacientes en las delegaciones del área de influencia es de 4,679; de los cuales 1,685 son médicos; 1,159 enfermeras; 222 auxiliares, administrativos y otros. El número de médicos por cada 1000 habitantes es de 2.95 (cifra muy cercana a lo recomendación de la Organización Mundial de la Salud que es de 3 médicos por cada 1000 habitantes).

Por último, otro de los aspectos de salud que es importante mencionar es la derechohabiencia, pues el acceso a los servicios de salud permite a la población tener mejores condiciones de vida. Este indicador en el área de influencia representa el 76.8%; promedio mayor al de la Ciudad de México (65.5%). El servicio



Para consulta del público

médico que más población derechohabiente tiene es el Instituto Mexicano del Seguro Social (IMSS), seguido del Instituto de Seguridad y Servicios Sociales de los Trabajadores del Estado (ISSSTE).

FIGURA 37. POBLACIÓN DERECHOHABIENTE

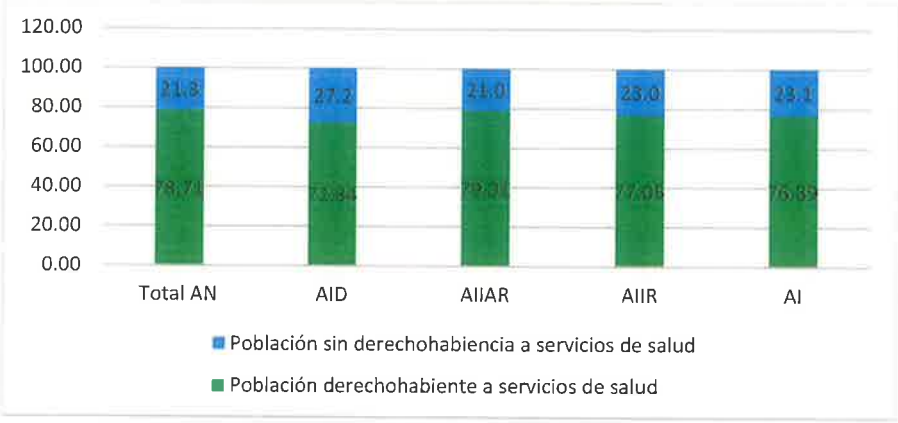


FUENTE: AOSOCIAL (2020) CON INFORMACIÓN DEL CENSO INEGI 2010.

TABLA 22. DERECHOHABIENCIA

| Área de Influencia | Población derechohabiente a servicios de salud | Población derechohabiente del IMSS | Población derechohabiente del ISSSTE | Población derechohabiente del seguro popular | Población sin derechohabiencia a servicios de salud |
|---|---|---|---|---|---|
| Total AN | 122 | 72 | 24 | 0 | 33 |
| Total AID | 2515 | 1441 | 461 | 89 | 938 |
| Total AIIAR | 2782 | 1522 | 507 | 14 | 739 |
| Total AIIR | 30721 | 16305 | 5955 | 385 | 9153 |
| Total AI | 36140 | 19340 | 6947 | 488 | 10863 |

FUENTE: AOSOCIAL (2020), A PARTIR DE INFORMACIÓN DE INEGI 2010.

## 6.10 EDUCACIÓN

El Censo de Escuelas, Maestros y Alumnos de Educación Básica y Especial (2013), menciona que en la delegación Álvaro Obregón se tienen 712 centros de trabajo educativos, los cuáles albergan a 7,246 profesionales de la educación (maestros, directivos, auxiliares) y a 125,727 alumnos. En Benito Juárez existen 574 centros de trabajo, los cuales albergan a 5,290 maestros y a 69,203 alumnos. Por último, en Coyoacán se tienen 672 centros de trabajo, 6,876 maestros y 104,525 alumnos. Respecto al área de influencia, la infraestructura educativa se conforma por 20 centros educativos (públicos y privados), los cuales están distribuidos mayormente en el área de influencia indirecta regional.

TABLA 23. ESCUELAS IDENTIFICADAS EN EL ÁREA DE INFLUENCIA

| No. | Nombre | Alcaldía | Código |
|---|---|---|---|
| 1 | Colegio Buckingham de Coyoacán | Benito Juárez | 611171 |



Para consulta del público

| No. | Nombre | Alcaldía | Código |
|---|---|---|---|
| 2 | Colegio Everest | Coyoacán | 611121 |
| 3 | Centro de atención | Coyoacán | 611182 |
| 4 | Centro de Atención múltiple No. 11 | Benito Juárez | 611182 |
| 5 | Instituto Miguel Ángel A.C. | Álvaro Obregón | 611171 |
| 6 | Instituto México Secundaria | Benito Juárez | 611131 |
| 7 | Instituto Juárez | Coyoacán | 611131 |
| 8 | Escuela primaria Julián Adame a la Torre | Coyoacán | 611122 |
| 9 | Escuela primaria Lic. Protasio Tagle | Coyoacán | 611122 |
| 10 | Escuela primaria Instituto Canadiense de México | Benito Juárez | 611121 |
| 11 | Operadora ANV | Benito Juárez | 611621 |
| 12 | Oficinas Administrativas | Benito Juárez | 611311 |
| 13 | Unidad de Educación Especial e Inclusiva | Benito Juárez | 611182 |
| 14 | Handel School | Benito Juárez | 611171 |
| 15 | Trabajo Social Centro de Educación Continua de la escuela de Trabajo Social de la UNAM | Benito Juárez | 611312 |
| 16 | Escuela Mexicana Americana | Benito Juárez | 611171 |
| 17 | Escuela primaria Profesor Ponciano Rodriguez | Benito Juárez | 611122 |
| 18 | Profesionales en Desarrollo Humano y Organizacional | Benito Juárez | 611431 |
| 19 | Escuela Primaria República de Guatemala | Coyoacán | 611122 |
| 20 | Secundaria No. 69 para Trabajadores Héroes Navales Mexicanos | Benito Juárez | 611132 |

FUENTE: ELABORADO POR AOSOCIAL A PARTIR DE INFORMACIÓN DEL DENUE.



Para consulta del público

FIGURA 38. ESCUELAS EN EL ÁREA DE INFLUENCIA

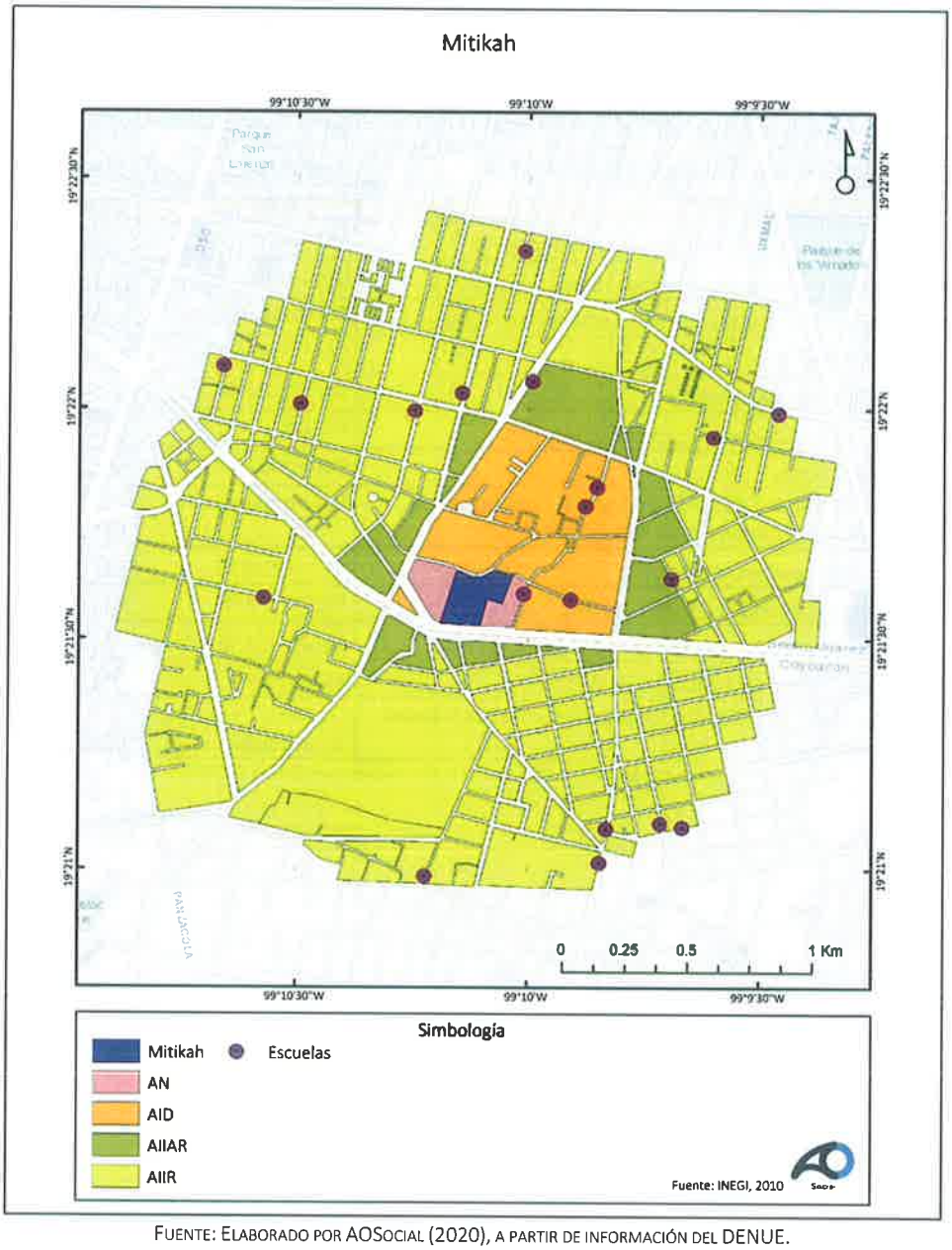


FUENTE: ELABORADO POR AOSOCIAL (2020), A PARTIR DE INFORMACIÓN DEL DENUE.

El grado promedio de escolaridad de la población del AI es de 13.7 años.

Solo el 0.3% (134 personas) de las personas que habita en el área de influencia no sabe leer ni escribir.

En materia de desarrollo humano, en el área de influencia se tiene un grado promedio de escolaridad de 13.7 años, es decir, en general la población logra concluir la educación media superior, sin embargo, solo realiza un año de la educación superior (universidad). Esta tasa de escolaridad es superior al promedio estatal y nacional de escolaridad, 10.5 años y 8.6 años respectivamente.



Para consulta del público

**TABLA 24. GRADO PROMEDIO DE ESCOLARIDAD**

| Área de Influencia | Grado promedio de escolaridad | Grado promedio de escolaridad de la población masculina | Grado promedio de escolaridad de la población femenina |
|---|---|---|---|
| Total AN | 13.6 | 13.8 | 13.4 |
| Total AID | 12.7 | 13.3 | 12.4 |
| Total AIIAR | 14.6 | 15.1 | 14.1 |
| Total AIIR | 13.7 | 14.6 | 13.1 |
| Total AI | 13.7 | 14.2 | 13.3 |

FUENTE: AOSOCIAL (2020), A PARTIR DE INEGI 2010.

Esta situación en el ámbito educativo también se refleja en los porcentajes de analfabetismo, pues de acuerdo con el Censo Nacional de Población y Vivienda INEGI 2010 las personas analfabetas de 15 años y más en el AI solo representan el 0.3%. Es importante mencionar que el porcentaje de población analfabeta es superior en mujeres, pues en este grupo representa el 0.4%, mientras que los hombres tienen un porcentaje de analfabetismo del 0.02%.

**TABLA 25. POBLACIÓN ANALFABETA**

| Área de Influencia | Población de 15 años y más | Población de 15 años y más analfabeta | % | Población masculina de 15 años y más | Población masculina de 15 años y más analfabeta | % | Población femenina de 15 años y más | Población femenina de 15 años y más analfabeta | % |
|---|---|---|---|---|---|---|---|---|---|
| Total AN | 129 | 0 | 0.0 | 59 | 0 | 0.0 | 70 | 0 | 0.0 |
| Total AID | 2815 | 32 | 1.1 | 1297 | 0 | 0.0 | 1518 | 25 | 1.6 |
| Total AIIAR | 3032 | 3 | 0.1 | 1385 | 0 | 0.0 | 1647 | 0 | 0.0 |
| Total AIIR | 34334 | 99 | 0.3 | 14883 | 4 | 0.03 | 19449 | 63 | 0.3 |
| Total AI | 40310 | 134 | 0.3 | 17624 | 4 | 0.02 | 22684 | 88 | 0.4 |

FUENTE: AOSOCIAL (2020), A PARTIR DE INEGI 2010.



Para consulta del público

FIGURA 39. ESCOLARIDAD Y ANALFABETISMO

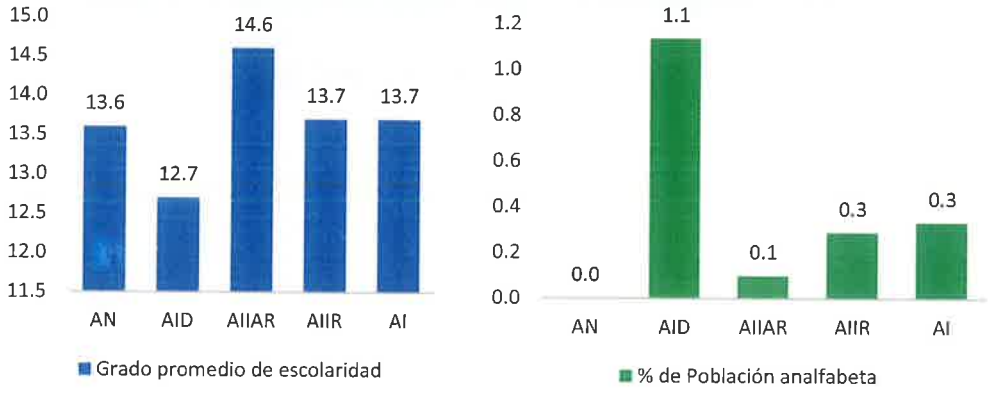


FUENTE: AOSOCIAL (2020) CON INFORMACIÓN DEL CENSO INEGI 2010.

Además de los indicadores anteriores, se tiene que en el área de influencia hay 227 personas que no cuentan con escolaridad, estos representan el 0.6% de la población mayor de 15 años. El porcentaje de población masculina sin escolaridad es del 0.1%, mientras que las mujeres en esta misma situación educativa son el 0.6%. Tanto este grupo como la población analfabeta son personas vulnerables que deberán de considerarse dentro de las medidas gestión, pues su baja o nula preparación educativa está relacionada con un grado de rezago social alto que impide que esta población no obtenga mejores condiciones de vida.

TABLA 26. POBLACIÓN SIN ESCOLARIDAD

| Área de Influencia | Población de 15 años y más | Población de 15 años y más sin escolaridad | % | Población masculina de 15 años y más | Población masculina de 15 años y más sin escolaridad | % | Población femenina de 15 años y más | Población femenina de 15 años y más sin escolaridad | % |
|---|---|---|---|---|---|---|---|---|---|
| Total AN | 129 | 0 | 0.0 | 59 | 0 | 0.0 | 70 | 0 | 0.0 |
| Total AID | 2815 | 46 | 1.6 | 1297 | 12 | 0.9 | 1518 | 31 | 2.0 |
| Total AIIAR | 3032 | 4 | 0.1 | 1385 | 0 | 0.0 | 1647 | 0 | 0.0 |
| Total AIIR | 34334 | 177 | 0.5 | 14883 | 11 | 0.1 | 19449 | 108 | 0.6 |
| Total AI | 40310 | 227 | 0.6 | 17624 | 23 | 0.1 | 22684 | 139 | 0.6 |

FUENTE: AOSOCIAL (2020), A PARTIR DE INEGI 2010.

## 6.11 CONDICIONES DE VIDA

Las condiciones de vida de la población son los modos de vida que llevan las personas de una determinada región. Estas condiciones están relacionadas con el acceso a vivienda digna, alimentación, salud, seguridad social, educación, trabajo, e ingreso económico, una sociedad con una precaria condición de vida carece del acceso de los elementos anteriores.



Para consulta del público

Para medir el nivel de vida se utilizó el grado de marginación social, el cuál es una medida que indica la falta de acceso a los servicios básicos (educación, vivienda, ingreso y distribución de la población), que para el área de influencia este indicador es bajo, es decir que la población tiene acceso a los servicios básicos que les proveen una buena condición de vida. Al contrastarlo con el Índice de Desarrollo Humano Municipal de México (IDH) se tiene que la población tiene un IDH muy alto[21], esto es que en general la población cuenta con las capacidades y libertades para desarrollar una vida digna.

**En resumen:**

- ✓ En el Área de Influencia se identifica una población de **50,821 habitantes**, de los cuales, 76% se ubican en la Alcaldía Benito Juárez, 10% en Álvaro Obregón, y 12% en Coyoacán. Población que se encuentra repartida en el territorio de manera heterogénea.
- ✓ En el Área núcleo habitan 174 personas. En el AID 3,828, en el AII-AR 3,867 y en el AII-R 42,952 personas.
- ✓ La alcaldía Benito Juárez es un importante polo de atracción de población flotante por concentrar actividades productivas, administrativas, de servicios y recreación.
- ✓ La distribución de los grupos etarios es consistente con la de la población de Ciudad de México.
- ✓ La población vulnerable (niños y adultos mayores) en el Área de Influencia es de 14.4% y 12.5%, respectivamente, lo que representa un grado de dependencia inferior al índice de Ciudad de México.
- ✓ En el Área de Influencia hay 25,783 personas que se encuentran económicamente activas, el 50.7% de la población total. De la población económicamente activa, el 51.5% son hombres y el 48.5% mujeres.
- ✓ En términos de acceso a la salud por derechohabiencia, el porcentaje de población del Área de Influencia de 76.8% es superior al promedio de Ciudad de México.
- ✓ El grado de escolaridad en el Área de Influencia es de 13.7 años, superior al promedio de Ciudad de México, corresponde a la educación media superior más un año de educación superior.
- ✓ En general, el grado de marginación social en el Área de Influencia es Bajo.

[21] Indicador extraído del texto: "*Índice de Desarrollo Humano Municipal en México: nueva metodología*" del Programa de las Naciones Unidas para el Desarrollo (PNUD), 2014.



Para consulta del público

## 7. Levantamiento de la Línea Base (Los indicadores seleccionados para la Línea Base deben ser relevantes en función del proyecto, verificados en campo y comparables en el tiempo).

Línea Base: es la medición de los indicadores sociodemográficos, socioeconómicos y socioculturales de la población que se ubica en el área de influencia del proyecto, que podrían registrar cambios como consecuencia de las actividades del proyecto. Brinda un punto de referencia para la caracterización de las comunidades, la identificación de los impactos sociales y para el monitoreo del Plan de Gestión Social.

Tipo de estudio: Cuantitativo-exploratorio

### Antecedentes

Se identifican en los siguientes rubros:

- Economía
- Cultura y tradiciones
- Demografía
- Geografía

Mediante entrevistas se identificarán las dimensiones antes mencionadas de la posible área de influencia del proyecto. La línea base nos ayudará a entender las condiciones sociales de la zona

### Objetivo

Conocer la opinión de personas que viven, trabajan, estudian o permanecen durante un lapso cotidiano en la zona de estudio en relación con los diversos servicios urbanos, las condiciones de tráfico y los espacios de estacionamiento, así como ciertos aspectos culturales y económicos de la zona.

### Población objetivo

Para poder cumplir el objetivo del trabajo de campo diseñado, hemos dividido el proceso en **cuatro segmentos de la posible área de influencia de un kilómetro radial a partir del polígono**. La población objetivo cuenta con 13,930 hogares, los cuales se muestran en la siguiente figura.



Para consulta del público

FIGURA 40. ÁREA DE INFLUENCIA DEL PROYECTO

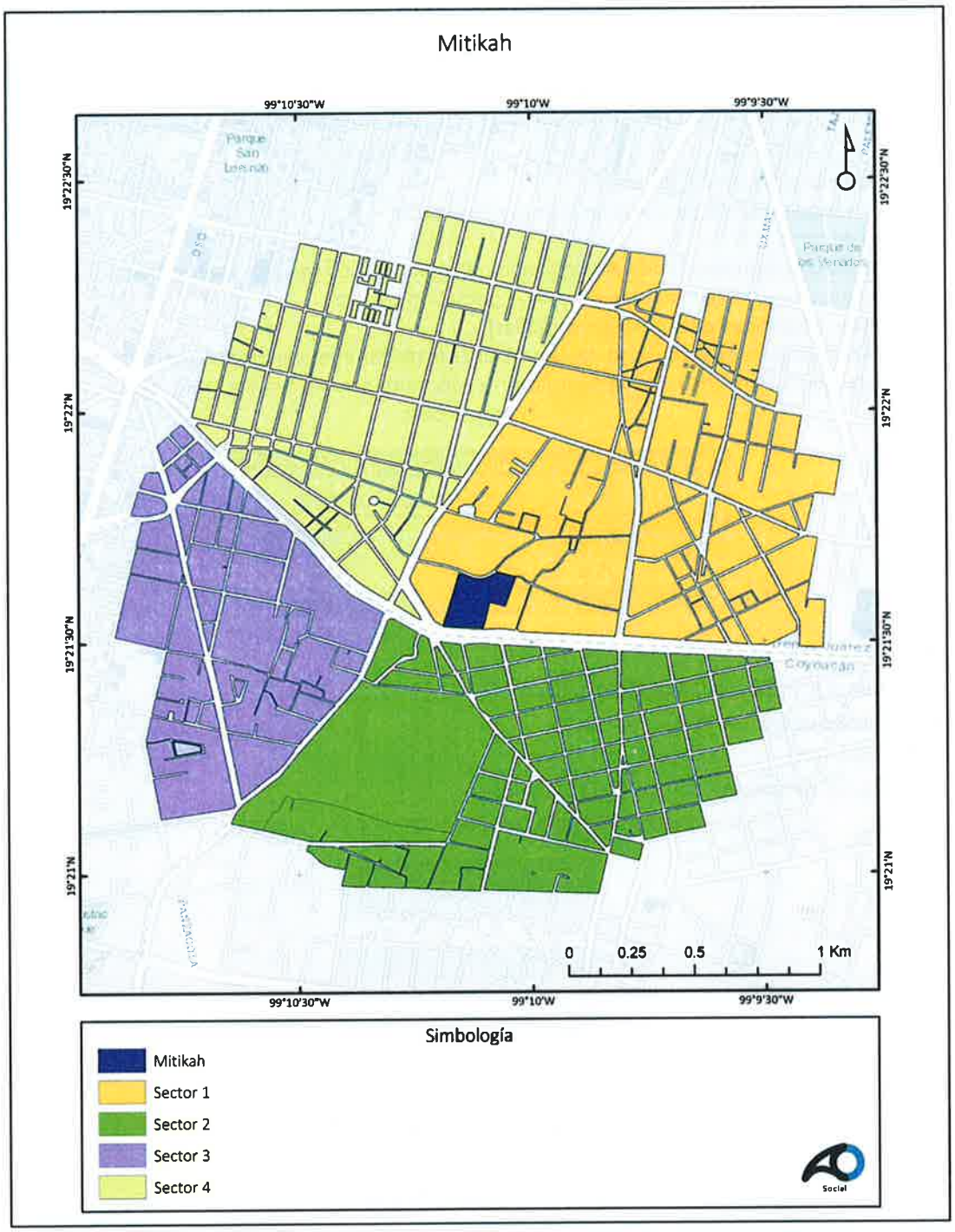


FUENTE: AOSOCIAL, 2019 CON BASE EN LA INFORMACIÓN PROPORCIONADA POR EL PROMOVENTE.



Para consulta del público

El tamaño de la muestra se describe en la siguiente fórmula

$$Tamaño\ de\ la\ muestra\ (n) = \frac{\frac{z^2 * p\ (1-p)}{e^2}}{1 + (\frac{z^2 * p\ (1-p)}{e^2 N}}$$

Donde:

**N = tamaño de la población o universo**

La cantidad total de personas en el grupo de estudio

**e = margen de error**

También denominado intervalo de confianza, indica en qué medida esperas que los resultados de una encuesta reflejen las opiniones de la población general.

**z = puntuación z (cantidad de desviación estándar)**

La puntuación z es la cantidad de desviaciones estándar que una proporción determinada se aleja de la media. Para encontrar la puntuación z adecuada, se utilizó la siguiente tabla:

**Puntuación z**

| Nivel de confianza deseado | Puntuación z |
|---|---|
| 80 % | 1.28 |
| 85 % | 1.44 |
| 90 % | 1.65 |
| 95 % | 1.96 |
| 99 % | 2.58 |

**p: probabilidad de éxito**

Si no se conoce la probabilidad de éxito, p=50%

**q= probabilidad de fracaso (1-p)**

(1-p)=(1-50%)=50%

Por lo tanto, los parámetros con los que contamos son:

**Parámetros para calcular el tamaño de muestra**

| Parámetros | Valor |
|---|---|
| N | 13,930 |
| Z | 1.44 |
| p | 0.50 |
| q | 0.50 |
| e | 0.05 |

Luego, se sustituyen los parámetros en la formula y se obtiene el resultado:

$$n = \frac{\frac{(1.44)^2 * 0.50\ (1-0.50)}{(0.05)^2}}{1 + (\frac{(1.44)^2 * 0.50\ (1-0.50)}{(0.05)^2 * 13{,}930}}$$

$$tamaño\ de\ la\ muestra\ (n) = 206$$

Por lo tanto, la recopilación de la información de fuentes primarias se realizó con base en la muestra de 206 encuestas (85% de confianza y 5% de margen de error) y entrevistas informales, siempre y cuando el



Para consulta del público

encuestado quiera expresar sus puntos de vista sobre el proyecto; también se hará el registro en caso de detectar algún actor de interés relevante para proyecto en cuestión.

**TABLA 27. DISTRIBUCIÓN DE LA POBLACIÓN OBJETIVO**

| Población Total | # hogares | Margen de confianza | Margen de error | No de encuestas |
|---|---|---|---|---|
| 55,721[22] | 13,930 | 85% | 0.5% | 206 |
| **Zona** | Encuestas | Hogares | Comercios | Visitantes |
| I | 103 | 62 | 31 | 10 |
| II | 51 | 31 | 15 | 5 |
| III | 41 | 25 | 12 | 4 |
| IV | 11 | 7 | 3 | 1 |
| **Total** | 206 | 125 | 61 | 20 |

Las encuestas en campo se distribuirán de la siguiente forma:

- 60% de encuestas en hogares
- 30% de encuestas en comercios
- 10% de encuestas a visitantes

**TABLA 28. ASIGNACIÓN DE ENCUESTAS POR DÍA DE TRABAJO Y SECTOR DE INTERÉS**

| Día | Zona | Fecha | Encuestas | Hogares | Comercios | Visitantes |
|---|---|---|---|---|---|---|
| 1 | I | 19 dic | 103 | 62 | 31 | 10 |
| 2 | II | 17-18 dic | 51 | 31 | 15 | 5 |
| 3 | III | 20 dic | 41 | 25 | 12 | 4 |
| 4 | IV | 20 dic | 11 | 7 | 3 | 1 |
| - | - | - | 206 | 125 | 61 | 20 |

*Nota: el trabajo de campo podrá modificarse, de acuerdo del avance y comportamiento observado.

### SOBRE LA SELECCIÓN DE LOS ENTREVISTADOS

El encuestador recorrerá la zona de estudio y encuestará el hogar haya una persona mayor de edad, preferentemente el jefe de familia, que determine ser un habitante con vivienda en el área de influencia (se pedirá que muestre su identificación del INE) para el caso de hogares y para el caso de comercios, que esté cuente con registro federal de contribuyentes (los comercios serán identificados previamente mediante el Directorio Estadístico Nacional de Unidades Económicas DENUE), y para el caso de visitantes, estos deben reportar que vivir en la zona de manera temporal

[22] INEGI, 2010 https://www.inegi.org.mx/programas/ccpv/2010/default.html#Datos_abiertos



Para consulta del público

## SOBRE EL INSTRUMENTO

Encuesta 1: línea base (diagnóstico previo)

Encuesta 1: línea base (diagnóstico previo).

Se diseñaron **tres tipos de cuestionarios: (A) hogares, (B) comercios y (C) visitantes.**

Cada cuestionario consta de cinco apartados los cuales recaban información para Datos de control, Datos de identificación del encuestado, Sobre el contexto, Vivienda y servicios básicos y Diagnóstico sobre proyectos urbanos.

Para la aplicación de los cuestionarios en campo, se capacitó al equipo de encuestadores para la unificación de criterios y optimización del tiempo de aplicación, para más información consulte

**Anexo Capacitación: Inducción trabajo de campo.**

**Anexo Capacitación: Inducción de seguridad y código de ética.**

**Anexo Capacitación: Certificados de curso.**

**Anexo Capacitación: Lista de asistencia.**

## LEVANTAMIENTO

- Personal de campo:
  - Encuestadores
  - Supervisores
- Tiempo promedio de la entrevista



Para consulta del público

## A. LÍNEA BASE HOGARES

Durante el trabajo de campo realizado los días 17, 18, 19 y 20 de diciembre del 2019, se aplicaron 125 encuestas a residentes del Área de Influencia del proyecto.

### 7.1 INDICADORES ECONÓMICOS

#### VALOR DE LA RENTA

**TABLA 29. VALOR RENTA**

| Valor de la renta mensual | |
|---|---|
| No sabe | 58.4% |
| de $6,000 a $12,000 | 19.2% |
| de $13,000 a $20,0000 | 8.8% |
| de $4,000 a $6,000 | 8% |
| Menos de $4,000 | 3.2% |
| de $21,000 a $30,000 | 2.4% |
| de $31,000 a $50,000 | 0% |
| Más de $50,000 | 0% |

FUENTE: ELABORADO POR AOSOCIAL MEDIANTE DE INFORMACIÓN DE CAMPO DICIEMBRE 2019.

El 58.4% de los encuestados no saben sobre el valor de la renta, mientras que el 19.2% de los encuestados mencionaron que el precio está en un rango entre los 6,000 a 12,000 pesos mensuales, además, 8.8% de la población encuestada paga una renta mensual entre $13,000 a $20,000 pesos.





Para consulta del público

FIGURA 41. SERVICIOS EN LA VIVIENDA

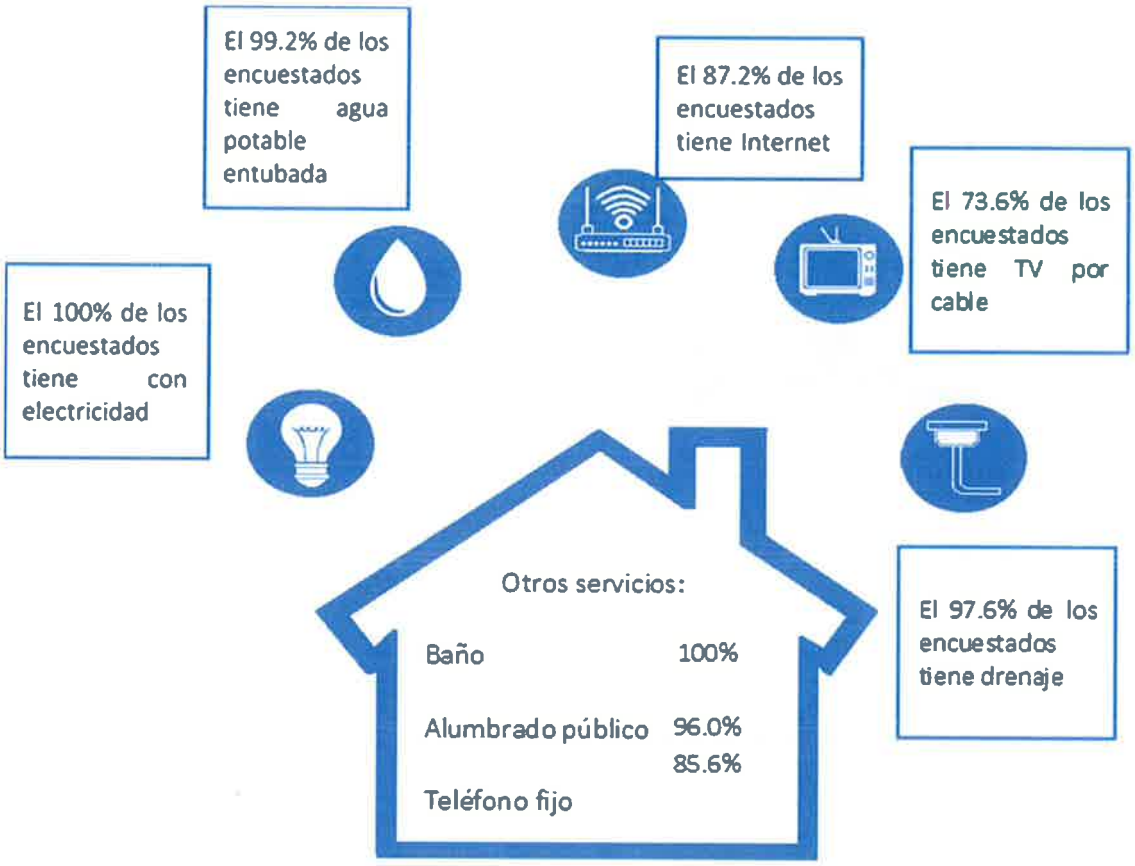


FUENTE: ELABORADO POR AOSOCIAL MEDIANTE DE INFORMACIÓN DE CAMPO DICIEMBRE 2019.

Respecto a los servicios, el 41.6% de los encuestados tiene algunos problemas con los servicios, entre los cuales destacan: abastecimiento de agua potable, alumbrado público, sistema eléctrico y mal estado de las calles.

## COMERCIO

El 89.6% de los encuestados realiza sus compras en algún comercio local (como Wal-Mart, Oxxo, Superama y/o tenditas de la colonia).



Para consulta del público

FIGURA 42. COMPRAS EN COMERCIOS LOCALES

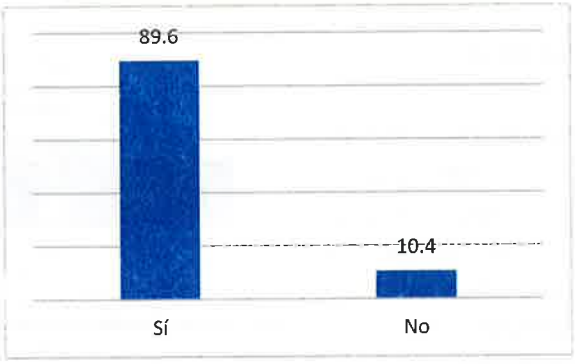


FUENTE: ELABORADO POR AOSOCIAL MEDIANTE DE INFORMACIÓN DE CAMPO DICIEMBRE 2019.

## 7.2 INDICADORES CULTURALES, QUE INCLUYA TRADICIONES

### PRINCIPALES PROBLEMAS DE LA COLONIA

Los principales problemas que la población encuestada comentó tener en su colonia fueron los siguientes:

TABLA 30. PRINCIPALES PROBLEMAS EN LA COLONIA

| Problemas en la colonia | |
|---|---|
| Inseguridad | 26% |
| Agua | 18% |
| Otro | 18% |
| Trafico | 11% |
| Alumbrado público | 7% |
| Baches | 3% |
| Ninguno | 3% |
| Basura | 2% |
| Estacionamiento | 2% |
| Pavimento | 2% |
| Ruido | 2% |
| No contesto | 2% |
| Drenaje | 1% |

FUENTE: ELABORADO POR AOSOCIAL MEDIANTE DE INFORMACIÓN DE CAMPO DICIEMBRE 2019.



Para consulta del público

### Patrimonio histórico

Respecto al conocimiento de algún tipo de edificio histórico (patrimonio histórico), el 50.4% (63 personas) de los encuestados, no reconocen ninguno, el 49.6% de los encuestados (62 personas) reconoce algún edificio, refiriendo los siguientes:

- Parroquia de San Sebastián
- Museo de Frida Kahlo

**Tabla 31. Patrimonio Histórico**

| Conocimiento sobre edificios de patrimonio histórico | |
|---|---|
| No | 50.4% |
| Sí | 49.6% |

Fuente: elaborado por AOSocial mediante de información de campo diciembre 2019

Además, 76.4% de las personas encuestadas comentaron festejar el día de San Sebastián, aunque 19.5% de los encuestados no conoce alguna festividad que se celebre en la colonia. Por otro lado, 4.1% de los encuestados no contestó está pregunta.

**Figura 43. Festividades en la colonia**

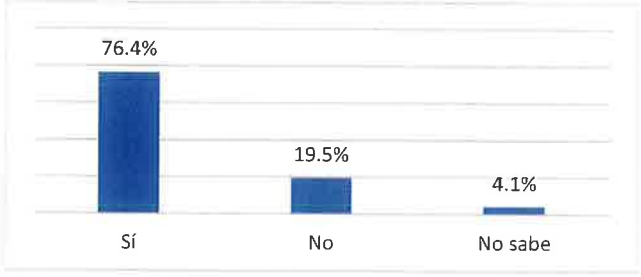


Fuente: elaborado por AOSocial mediante de información de campo diciembre 2019.

### Grupos u organizaciones

De los grupos u organizaciones que existen en la zona son los siguientes: equipos de futbol, scouts, grupos de atención a niños con cáncer y rotarios.

Por otro lado, el 52.8% de los encuestados no conoce organizaciones vecinales en la colonia, aunque, el 47.2% de los encuestados si los identifica. De las personas encuestadas que conocen organizaciones vecinales, el 45.8% recibe algún tipo de apoyo y/o servicio de parte de ellos.



Para consulta del público

FIGURA 44. ORGANIZACIONES VECINALES

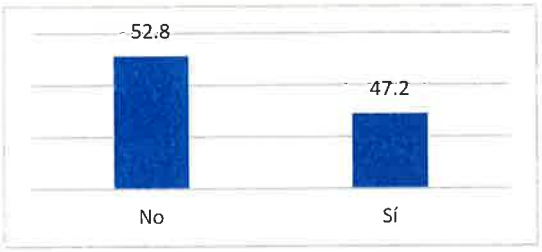


FUENTE: ELABORADO POR AOSOCIAL MEDIANTE DE INFORMACIÓN DE CAMPO DICIEMBRE 2019.

El 66.4% de los encuestados (83 personas) confirmo la existencia de reuniones vecinales, de este porcentaje solo 49.4% de los encuestados asiste (41 personas).

FIGURA 45. REUNIONES VECINALES

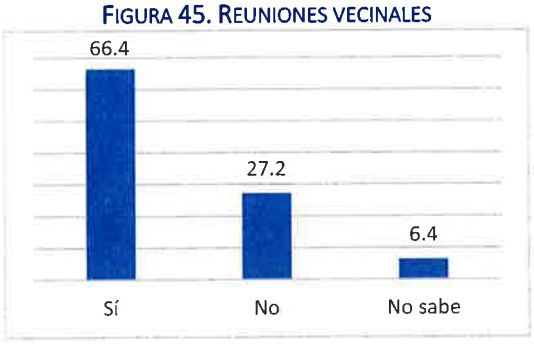


FUENTE: ELABORADO POR AOSOCIAL MEDIANTE DE INFORMACIÓN DE CAMPO DICIEMBRE 2019.

## SEGURIDAD

Referente a la percepción sobre seguridad el 76.8% de los encuestados se siente seguro en la zona, mientras que el 23.2%, no.

FIGURA 46. SEGURIDAD

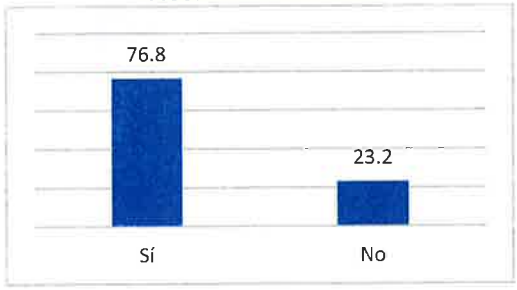


FUENTE: ELABORADO POR AOSOCIAL MEDIANTE DE INFORMACIÓN DE CAMPO DICIEMBRE 2019.

Por otro lado, el 74.4% de los encuestados menciona no conocer a sus autoridades locales. Únicamente, 25.6% sí las identifica.



Para consulta del público

FIGURA 47. AUTORIDADES

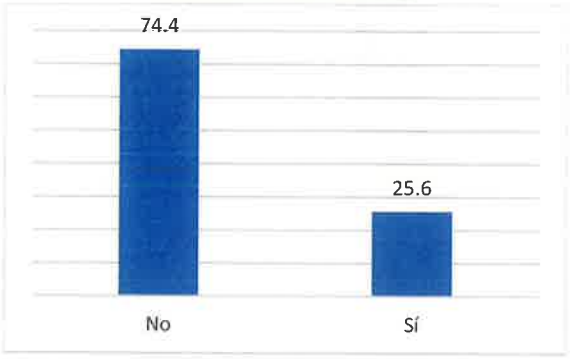


FUENTE: ELABORADO POR AOSOCIAL MEDIANTE DE INFORMACIÓN DE CAMPO DICIEMBRE 2019.

## PERCEPCIÓN DEL PROYECTO

Respecto al tema sobre el diagnóstico de proyectos urbanos, el 64.8% de las personas encuestadas comentó no conocer las medidas de integración urbana que, con fundamento en el art. 3 de la Ley de Desarrollo Urbano del Distrito Federal, la Secretaría de Desarrollo Urbano y Vivienda (SEDUVI), establece a los desarrolladores para que amplíen, reparen o modifiquen una obra, con el fin de integrarla al entorno urbano, en aspectos viales de infraestructura e imagen urbana. Aunque, 35.2% de los encuestados comentó sí conocer dichas medidas de integración.

FIGURA 48. PERSONAS QUE CONOCEN O NO LAS MEDIDAS DE INTEGRACIÓN URBANA

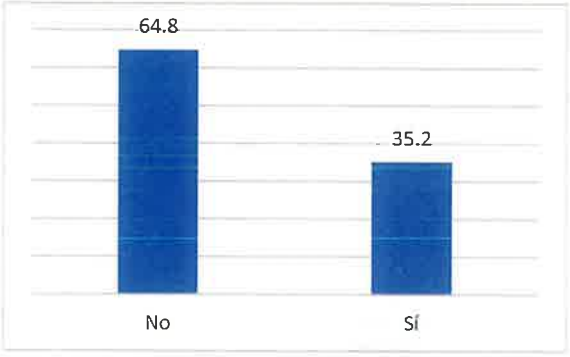


FUENTE: ELABORADO POR AOSOCIAL MEDIANTE DE INFORMACIÓN DE CAMPO DICIEMBRE 2019.

Además, el 66.1% de los encuestados comentó, no saben o han escuchado sobre la construcción de un pozo de agua como parte de las medidas de integración urbana del proyecto Mítikah, que alimentará a la red de agua potable de la ciudad, el cual será operado por el Sistema de Aguas de la Ciudad de México (SACMEX), y estará en un terreno donado por el proyecto Mítikah, ubicado en Av. Universidad y Mayorazgo de la Higuera. Sin embargo, 33.9% de los encuestados, comentó lo contrario.



Para consulta del público

FIGURA 49. PERSONAS QUE CONOCEN LAS MEDIDAS DE MITIGACIÓN DE MÍTIKAH

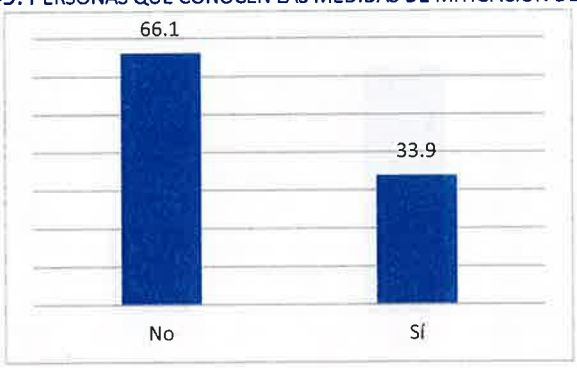


FUENTE: ELABORADO POR AOSOCIAL MEDIANTE DE INFORMACIÓN DE CAMPO DICIEMBRE 2019.

El 71.2% de los encuestados desconoce el diseño de un sistema integral con el objetivo de mitigar el impacto vial del proyecto Mítikah fase 1, con el objetivo de evitar que los vehículos que se dirigen al proyecto, circulen por las calles de la colonia Xoco, y que para desarrollarlo, Mítikah donará alrededor de 8 mil $m^2$ a la ciudad para ampliar las calles y banquetas de las calles Mayorazgo de la Higuera, Puente de Xoco y Real de Mayorazgo, y que en el diseño de estas calles se incluirán nuevas luminarias y mejoramiento de áreas verdes. Únicamente, 28.8% de los encuestados comentó sí conocer el diseño de un sistema integral anteriormente descrito.

FIGURA 50. PERSONAS QUE CONOCEN EL DISEÑO DEL SISTEMA INTEGRAL DEL PROYECTO MÍTIKAH

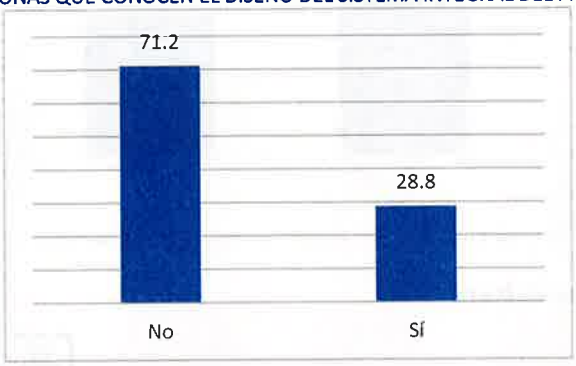


FUENTE: ELABORADO POR AOSOCIAL MEDIANTE DE INFORMACIÓN DE CAMPO DICIEMBRE 2019.

Dentro del proyecto anteriormente descrito, también se incluirá la creación de una explanada pública con área peatonal a nivel de calle, desde la esquina de Universidad y metro Coyoacán hasta Puente de Xoco, creando un andador seguro, iluminado y accesible, un nuevo espacio público abierto, con mobiliario urbano, diseño para mejorar la convivencia y separado del flujo de circulación vehicular subterráneo, a lo que, 74.2% de las personas encuestadas comentaron no conocer sobre el tema.

Algunos de los comentarios hechos por la población encuestada sobre lo que les gustaría que se incluyera en la explanada pública, anteriormente descrita son: creación de áreas verdes, alumbrado público, vigilancia, áreas recreativas para conciertos, exposiciones de arte, lugares para hacer deporte y ejercicio y áreas de descanso.



Para consulta del público

FIGURA 51. PERSONAS QUE CONOCEN LA CONSTRUCCIÓN DE LA EXPLANADA PÚBLICA DEL PROYECTO MÍTIKAH

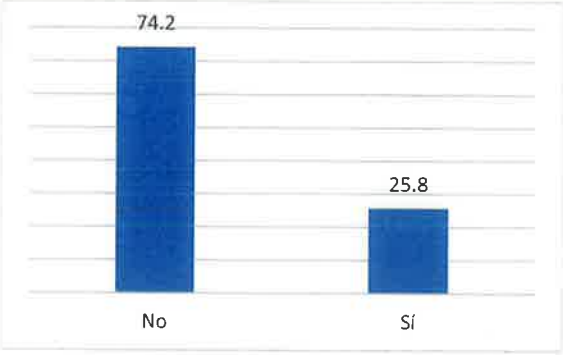


FUENTE: ELABORADO POR AOSOCIAL MEDIANTE DE INFORMACIÓN DE CAMPO DICIEMBRE 2019.

El 62.6% de los encuestados piensa que, la creación de nuevos espacios públicos, bien iluminados, accesibles, pueden hacer de la colonia Xoco un lugar más seguro. Aunque, 46 personas (37.4% de los encuestados) consideran que no.

FIGURA 52. ESPACIOS PÚBLICOS

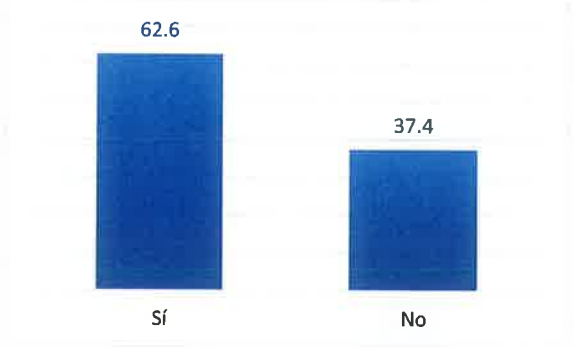


FUENTE: ELABORADO POR AOSOCIAL MEDIANTE DE INFORMACIÓN DE CAMPO DICIEMBRE 2019.

## 7.3 INDICADORES DEMOGRÁFICOS



### SEXO Y EDAD DE LA POBLACIÓN

De acuerdo con la información obtenida: 55.2% de los encuestados son de sexo femenino (69 personas), y 44.8% de sexo masculino (56 personas).

El rango de edad de mayor presencia en el área es la población de 50 años y más.

TABLA 32. SEXO DE LOS ENCUESTADOS

| FEMENINO | MASCULINO |
|---|---|
| 69 | 56 |
| 55.2% | 44.8% |

FUENTE: ELABORADO POR AOSOCIAL MEDIANTE DE INFORMACIÓN DE CAMPO DICIEMBRE 2019.



Para consulta del público

FIGURA 53. RANGO DE EDADES

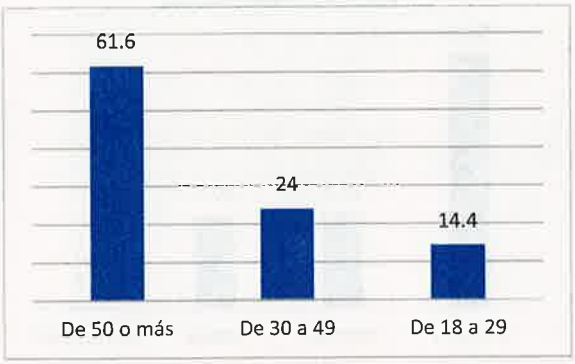


FUENTE: ELABORADO POR AOSOCIAL MEDIANTE DE INFORMACIÓN DE CAMPO DICIEMBRE 2019.

El tipo de familia que conforma la vivienda es nuclear con un 51.2% (conformada por padre, madre e hijos). En segundo lugar, se encuentra otro tipo de familia que no fue referido por los encuestados, seguido por un 14.4% que tienen una familia extensa (conformada por abuelos, tíos y primos), y 4.8%. familias mamá-mamá-hijos y 0.8% por familias papá-papá-hijos.

FIGURA 54. TIPO DE FAMILIA QUE CONFORMA LA VIVIENDA

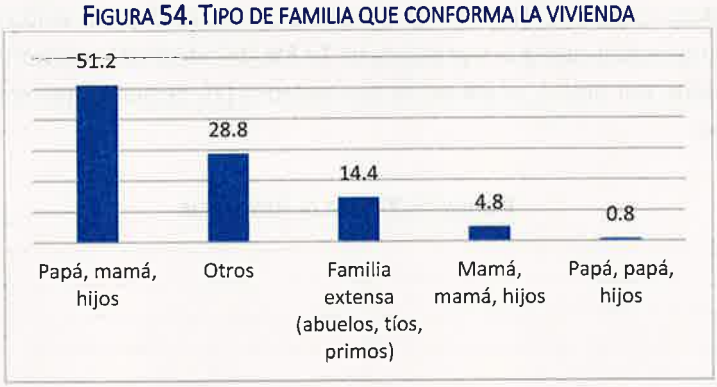


FUENTE: ELABORADO POR AOSOCIAL MEDIANTE DE INFORMACIÓN DE CAMPO DICIEMBRE 2019.

## ESCOLARIDAD

El 56.8% de los encuestados (71 personas) cuenta con educación superior, el 21.6% (27 personas) educación media y el 20.8% cuenta con educación básica (26 personas). Únicamente, 1 persona no contestó esta pregunta (0.8%).

TABLA 33. GRADO DE ESTUDIOS

| Escolaridad | Completa |
|---|---|
| Superior | 56.8% |
| Media | 21.6% |
| Básica | 20.80% |
| No contestó | 0.8% |

FUENTE: ELABORADO POR AOSOCIAL MEDIANTE DE INFORMACIÓN DE CAMPO DICIEMBRE 2019.



Para consulta del público

FIGURA 55. ESCOLARIDAD

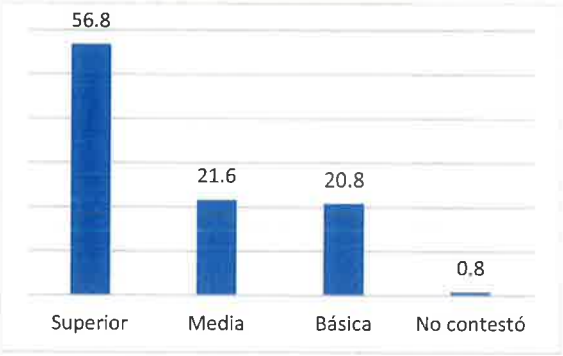


FUENTE: ELABORADO POR AOSOCIAL MEDIANTE DE INFORMACIÓN DE CAMPO DICIEMBRE 2019.

## TIEMPO DE RESIDENCIA

Durante la encuesta se identificó el tiempo que tiene la población de residir en la zona, los resultados, nos indican que el 61.6% de los encuestados (77 personas) han vivido en la zona por más de 20 años, el segundo grupo que representa un 12.8% (16 personas) mencionó que ha vivido ahí entre 10 a 20 años, por último, el 8% de los encuestados (10 personas) tienen viviendo en la zona de 5 a 10 años.

FIGURA 56. TIEMPO DE RESIDENCIA

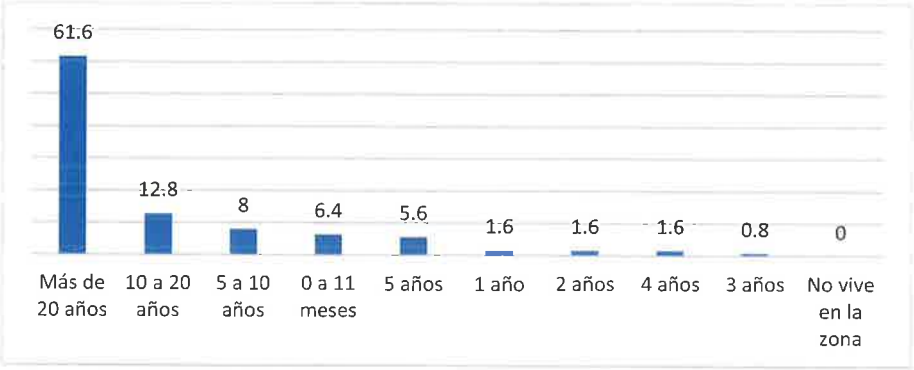


FUENTE: ELABORADO POR AOSOCIAL MEDIANTE DE INFORMACIÓN DE CAMPO DICIEMBRE 2019

De todas las personas de más de 14 años que viven en el hogar, el 42.4% de los encuestados comentó que, 2 personas trabajaron el último mes, 25.6% refirieron a 1 persona y 18.4% de los encuestados a 3 personas.



Para consulta del público

FIGURA 57. PERSONAS QUE TRABAJARON EN EL ÚLTIMO MES

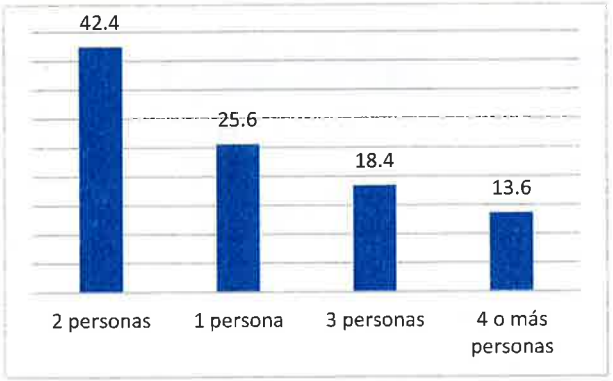


FUENTE: ELABORADO POR AOSOCIAL MEDIANTE DE INFORMACIÓN DE CAMPO DICIEMBRE 2019.

## PROPIEDAD

El 61.6% de los encuestados es propietario de la vivienda, el 20.0% tiene algún parentesco con el propietario del inmueble por lo que este accede a prestarlo y únicamente el 18.4% de los encuestados mencionó que pagan un alquiler mensual por la vivienda.

FIGURA 58. PROPIEDAD

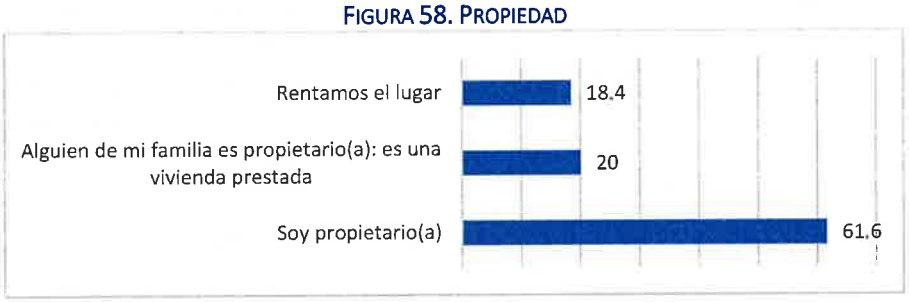


FUENTE: ELABORADO POR AOSOCIAL MEDIANTE DE INFORMACIÓN DE CAMPO DICIEMBRE 2019.

## ESPACIO EN LA VIVIENDA

TABLA 34. ESPACIO

| Espacio en la vivienda | |
|---|---|
| Promedio de cuartos por vivienda | 4.5 |
| Promedio de baños por vivienda | 1 |
| Promedio de personas que habitan la vivienda | 3 |

FUENTE: ELABORADO POR AOSOCIAL MEDIANTE DE INFORMACIÓN DE CAMPO DICIEMBRE 2019.

En relación con la vivienda, el promedio de cuartos por vivienda es de 4.5, el de baños es de uno por vivienda, y el de personas, 3.

Según los datos obtenidos, la mayoría de las viviendas (38.4% de los encuestados), tienen 4 cuartos, 1 baño (76% de los encuestados) y lo habitan de 1 a 4 personas (61.3% de los encuestados).



Para consulta del público

**TABLA 35. CUARTOS**

| Número de cuartos | |
|---|---|
| 4 | 38.4% |
| 5 | 17.6% |
| 6 | 13.6% |
| 2 | 11.2% |
| 3 | 10.4% |
| 1 | 1.6% |
| Más de 6 | 7.2% |

FUENTE: ELABORADO POR AOSOCIAL MEDIANTE DE INFORMACIÓN DE CAMPO DICIEMBRE 2019.

**TABLA 36. BAÑOS**

| Numero de baños | |
|---|---|
| 1 baño | 76% |
| 2 o más | 18.4% |
| Baños no completos | 5.6% |

FUENTE: ELABORADO POR AOSOCIAL MEDIANTE DE INFORMACIÓN DE CAMPO DICIEMBRE 2019.

**TABLA 37. HABITANTES**

| Número de habitantes | |
|---|---|
| De 1 a 4 | 61.3% |
| De 5 a 6 | 23.4% |
| Más de 6 | 14.4% |
| No contestaron | 0.8% |

FUENTE: ELABORADO POR AOSOCIAL MEDIANTE DE INFORMACIÓN DE CAMPO DICIEMBRE 2019.

## BIENES EN LA VIVIENDA

**TABLA 38. CUARTOS PARA DORMIR**

| Cuartos para dormir | |
|---|---|
| 2 | 40.0% |
| 1 | 38.4% |
| 3 | 14.4% |
| 4 o más | 6.4% |
| 0 | 0.8% |

FUENTE: ELABORADO POR AOSOCIAL MEDIANTE DE INFORMACIÓN DE CAMPO DICIEMBRE 2019

50 personas encuestadas (40.0%), mencionaron usar 2 cuartos de su vivienda para dormir, aunque, 38.4% (48 personas), mencionaron usar 1 solo.

**TABLA 39. REGADERAS**

| Regaderas funcionando | |
|---|---|
| Sí | 95.2% |
| No | 4.8% |

**TABLA 40. FOCOS**

| Focos | |
|---|---|
| 6 – 10 | 50.4% |
| 0 – 5 | 32.0% |
| 11 – 15 | 12.8% |
| 16 – 20 | 3.2% |
| 21 o más | 1.6% |

**TABLA 41. AUTOMÓVILES**

| Automóviles | |
|---|---|
| 0 | 44.4% |
| 1 | 43.5% |
| 2 o más | 12.1% |

FUENTE: ELABORADO POR AOSOCIAL MEDIANTE DE INFORMACIÓN DE CAMPO DICIEMBRE 2019.

El 95.2% de los encuestados comentó tener en su vivienda regadera funcionando.

El 50.4% de la población encuestada tiene entre 6 a 10 focos en su hogar, y el 32.0% tienen de 0 a 5 focos.

44.4% de la población encuestada no tiene automóvil propio, sin embargo, 43.5% de los encuestados cuentan con 1 automóvil. Únicamente, 12.1% de los encuestados cuentan con 2 o más automóviles.

**TABLA 42. COMPUTADORAS**

| Computadoras | |
|---|---|
| 1 | 52.8% |
| 0 | 33.6% |
| 2 | 13.6% |

**TABLA 43. ESTUFA**

| Estufa de gas y/o eléctrica | |
|---|---|
| Sí | 96.8% |
| No | 3.2% |

**TABLA 44. PISO**

| Piso | |
|---|---|
| Otro | 80.8% |
| Cemento | 18.4% |
| Tierra | 0.8% |

FUENTE: ELABORADO POR AOSOCIAL MEDIANTE DE INFORMACIÓN DE CAMPO DICIEMBRE 2019.



Para consulta del público

Además, 52.8% de los encuestados cuentan por lo menos con 1 computadora personal. Y, 96.8% de la población encuestada tiene estufa de gas y/o eléctrica en su hogar.

Por último, 80.8% de las personas encuestadas comentó que el piso de su vivienda está hecho con otro tipo de acabado que no es tierra o cemento, pero que no fue referido por la población encuestada.

### CONDICIONES DE LA VIVIENDA

Los encuestados consideran que las condiciones del techo (64.0% de los encuestados), muros (65.6%) y piso (63.2%) de la vivienda que habitan están en buenas condiciones.

**TABLA 45. TECHO**

| Condición del techo | |
|---|---|
| Buena | 64% |
| Regular | 29.6% |
| Mala | 6.4% |

**TABLA 46. MUROS**

| Condición de los muros | |
|---|---|
| Buena | 65.6% |
| Regular | 28.8% |
| Mala | 5.6% |

**TABLA 47. PISO**

| Condición del piso | |
|---|---|
| Buena | 63.2% |
| Regular | 32.8% |
| Mala | 4.0% |

FUENTE: ELABORADO POR AOSOCIAL MEDIANTE DE INFORMACIÓN DE CAMPO DICIEMBRE 2019.

### HABLANTES DE LENGUA INDÍGENA

**TABLA 48. HABLANTES DE LENGUA INDÍGENA**

| No habla lengua indígena | Sí habla lengua indígena |
|---|---|
| 100% | 0% |

FUENTE: ELABORADO POR AOSOCIAL MEDIANTE DE INFORMACIÓN DE CAMPO DICIEMBRE 2019.

De acuerdo con las encuestas, el 100% de la población encuestada (125 personas) no habla una lengua indígena.

**FIGURA 59. HABLANTES DE LENGUA INDÍGENA**




FUENTE: ELABORADO POR AOSOCIAL MEDIANTE DE INFORMACIÓN DE CAMPO DICIEMBRE 2019



Para consulta del público

FIGURA 60. PERSONAS EN SITUACIÓN DE VULNERABILIDAD

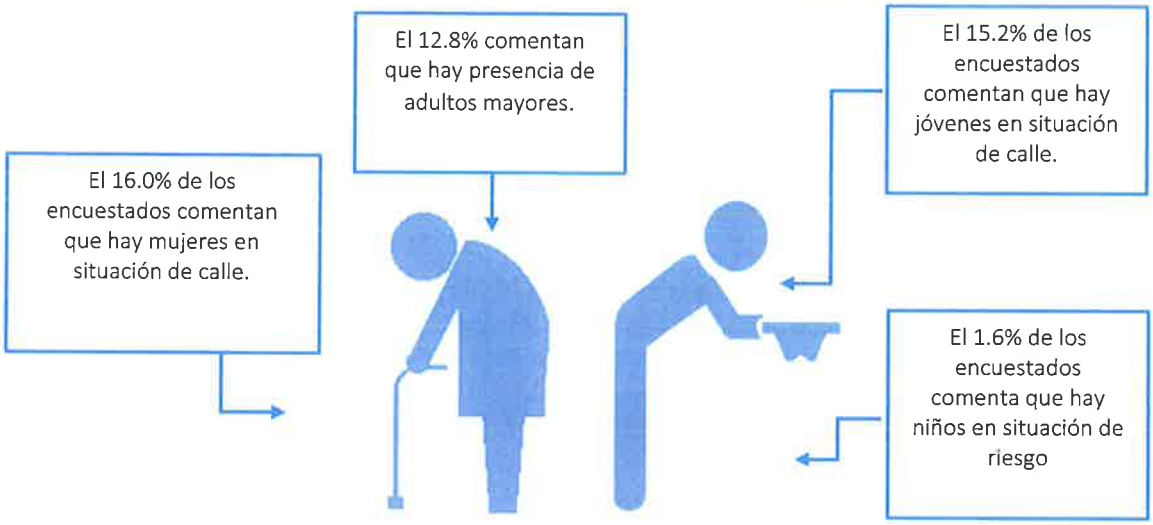


FUENTE: ELABORADO POR AOSOCIAL MEDIANTE DE INFORMACIÓN DE CAMPO DICIEMBRE 2019.

### 7.4 INDICADORES GEOGRÁFICOS (CONDICIONES DEL PAISAJE Y TERRITORIO)

La percepción de los encuestados respecto a la cantidad de árboles, las condiciones de las banquetas y las calles en la zona fue la siguiente:





TABLA 49. ÁRBOLES

| Árboles en la cuadra | |
|---|---|
| Pocos | 56.0% |
| Suficientes | 32.8% |
| Muchos | 11.2% |

FUENTE: ELABORADO POR AOSOCIAL MEDIANTE DE INFORMACIÓN DE CAMPO DICIEMBRE 2019.

TABLA 50. BANQUETAS

| Condiciones de las banquetas | |
|---|---|
| Regular | 28.8% |
| Buena | 25.6% |
| Muy malas | 24% |
| Mala | 20% |
| Muy buena | 1.6% |

FUENTE: ELABORADO POR AOSOCIAL MEDIANTE DE INFORMACIÓN DE CAMPO DICIEMBRE 2019.

TABLA 51. CALLES

| Condiciones de las calles | |
|---|---|
| Mala | 32.0% |
| Regular | 31.2% |
| Buena | 31.2% |
| Muy malas | 15.2% |
| Muy buena | 0.0% |

FUENTE: ELABORADO POR AOSOCIAL MEDIANTE DE INFORMACIÓN DE CAMPO DICIEMBRE 2019.

El 56.0% de los encuestados perciben pocos árboles (0-25 árboles por manzana), el 28.8% consideran que las banquetas se encuentran en condición regular y, por último, 32% de los encuestados consideran que, la condición de las calles es mala.



Para consulta del público

## AGUA

Sobre la calidad del agua en el hogar, el 52.8% de los encuestados considera que es buena y el 33.6% lo considera regular. Respecto a la calidad de agua que se utiliza en la colonia, el 52.0% de los encuestados la consideran buena y el 32.8% regular.



**TABLA 52. CALIDAD DEL AGUA POTABLE**

| Calidad de agua | Hogar | Colonia |
|---|---|---|
| Buena | 52.8% | 52.0% |
| Regular | 33.6% | 32.8% |
| Mala | 8.0% | 9.6% |
| Muy buena | 3.2% | 4.0% |
| Muy mala | 2.4% | 1.6% |

FUENTE: ELABORADO POR AOSOCIAL MEDIANTE DE INFORMACIÓN DE CAMPO DICIEMBRE 2019.

## SUMINISTRO DE AGUA

De acuerdo con la información obtenida: el 64.8% de los encuestados percibe una disminución en el suministro de agua en alguna época del año, específicamente en los meses de marzo, abril, mayo y junio.

**FIGURA 61. DISMINUCIÓN EN EL SUMINISTRO DE AGUA**

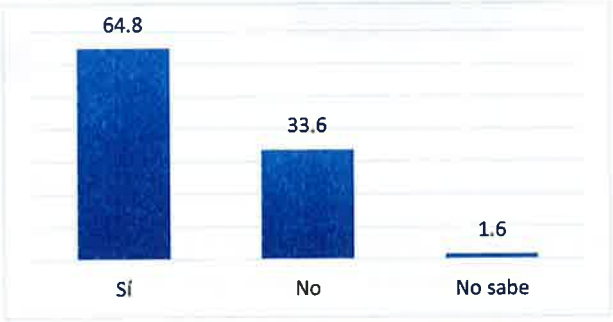


FUENTE: ELABORADO POR AOSOCIAL MEDIANTE DE INFORMACIÓN DE CAMPO DICIEMBRE 2019.



**TABLA 53. INUNDACIONES**

| Problemas con inundaciones | |
|---|---|
| No | 71.2% |
| Sí | 28.0% |
| No sabe | 0.8% |

FUENTE: ELABORADO POR AOSOCIAL MEDIANTE DE INFORMACIÓN DE CAMPO DICIEMBRE 2019.

El 71.2% de los encuestados menciona que no hay problemas de inundación en la zona, mientras que el 28.0% considera lo opuesto. Sin embargo, 0.8% de los encuestados se mostró indiferente a esta pregunta.

Relacionado con el drenaje de la colonia y posibles problemas. El 71.2% de los encuestados menciona que no hay problemas de drenaje de la zona. Sin embargo, 0.8% de los encuestados se mostró indiferente a esta pregunta.



Para consulta del público

**TABLA 54. DRENAJE**

| Problemas con el drenaje en la zona | |
|---|---|
| No | 71.2% |
| Sí | 28.0% |
| No sabe | 0.8% |

FUENTE: ELABORADO POR AOSOCIAL MEDIANTE DE INFORMACIÓN DE CAMPO DICIEMBRE 2019

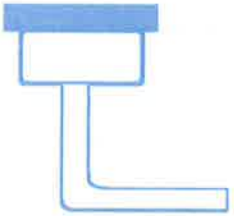



El 50.4% de los encuestados mencionó que no hay problemas con el estacionamiento, aunque, 49.6% de los encuestados consideran que sí.

**TABLA 55. ESTACIONAMIENTO**

| Problemas con estacionamiento | |
|---|---|
| No | 50.4% |
| Sí | 49.6% |

FUENTE: ELABORADO POR AOSOCIAL MEDIANTE DE INFORMACIÓN DE CAMPO DICIEMBRE 2019.

Con relación a la recolección de basura, el 71.2% de los encuestados afirman que la recolección de basura se realiza todos los días.

**TABLA 56. BASURA**

| Recolección de basura | |
|---|---|
| Diario | 71.2% |
| Una vez por semana | 26.4% |
| Una vez cada quince días | 2.4% |
| Una vez al mes | 0.0.% |

FUENTE: ELABORADO POR AOSOCIAL MEDIANTE DE INFORMACIÓN DE CAMPO DICIEMBRE 2019.



## SALUD

El 75% de los encuestados consideran que no existe algún factor en su colonia que se pueda considerar como fuente de enfermedades, sin embargo, el resto de la población encuestada menciono los siguientes





Para consulta del público

**TABLA 57. PRINCIPALES FACTORES DE ENFERMEDADES**

| Factores de enfermedades | |
|---|---|
| Ninguno | 75% |
| Basura | 7% |
| Contaminación | 4% |
| Heces fecales de los perros | 3% |
| Drenaje | 2% |
| Desechos de hospitales | 2% |
| Coladeras | 1% |

FUENTE: ELABORADO POR AOSOCIAL MEDIANTE DE INFORMACIÓN DE CAMPO DICIEMBRE 2019.

## TRÁNSITO EN LAS CALLES

El 68.0% de encuestados consideran que la calle es altamente transitada, mientras el 19.2% considera que es regularmente transitada. Únicamente, 12.8% de los encuestados considera que la calle es poco transitada.

**FIGURA 62. TRÁNSITO EN LAS CALLES**



El horario de tránsito es en la mañana (65.9%), el 29.3% opina que es en la tarde. Mientras que, el 4.9% de los encuestados refirió que es en la noche.

FUENTE: ELABORADO POR AOSOCIAL MEDIANTE DE INFORMACIÓN DE CAMPO DICIEMBRE 2019.

**TABLA 58. MEDIOS DE TRANSPORTE QUE TRANSITAN POR LAS CALLES DE LA COLONIA.**

| Medios de transporte | Mas transitan | Regularmente transitan | Casi no transitan |
|---|---|---|---|
| **Coche** | 94.2% | 4.2% | 1.7% |
| **Camiones de 2 ejes** | 6.1% | 54.5% | 39.4% |
| **Camiones de 3 ejes** | 2.0% | 30.6% | 67.3% |
| **Bicicletas** | 4.8% | 33.9% | 61.3% |
| **Motocicletas** | 1.4% | 25.0% | 73.6 |
| **Patines motorizados** | 0.0% | 0.0% | 100% |

FUENTE: ELABORADO POR AOSOCIAL MEDIANTE DE INFORMACIÓN DE CAMPO DICIEMBRE 2019.

El 94.2% de las personas encuestadas, considera que, el medio de transporte que más circula por las calles son automóviles, además, los medios de transporte que regularmente transitan son camiones de 2 ejes.



Para consulta del público

Los medios de transporte que casi no transitan por las calles de la colonia son patines motorizados, motocicletas, camiones de 3 ejes y bicicletas.

### Sitios

El 67.2% de los encuestados (84 personas) identificaron un sitio sagrado y o significativo en la zona.



**Sitios sagrados.**
El 94% menciono la existencia de iglesia y el 8.3% comento la existencia de un basamento prehispánico.



**Hospitales**
El 98.4% de los encuestados identificó algún hospital cercano como: Hospital Xoco, Centro de Salud San Felipe y Adolfo López Mateos.



**Escuelas**
El 96.0% de los encuestados identificó escuelas de todos los niveles en la zona como: Escuela Benemérito de las Américas, Simón Bolívar y Escuela de Mayorazgo.



**Parques**
El 84.8% de los encuestados identificó parques en la zona como: Parque de los Venados.

FUENTE: ELABORADO POR AOSOCIAL MEDIANTE DE INFORMACIÓN DE CAMPO DICIEMBRE 2019.

Las personas encuestadas tuvieron la oportunidad de mencionar algunos de los aspectos que mejorarían de su cuadra, barrio o colonia, mencionando lo siguiente:

**TABLA 59. ASPECTOS QUE MEJORARÍAN DE LA COLONIA**

| Mejoras en la colonia | |
|---|---|
| Vigilancia | 22% |
| Calles | 10% |
| Nada | 10% |
| Áreas verdes | 10% |
| Otro | 6% |
| Trafico | 6% |
| Construcciones | 6% |
| Alumbrado público | 6% |
| Pavimento | 6% |
| Basura | 4% |
| Agua | 3% |
| Banquetas | 3% |
| Drenaje | 2% |
| Estacionamiento | 2% |
| Hospitales | 1% |

FUENTE: ELABORADO POR AOSOCIAL MEDIANTE DE INFORMACIÓN DE CAMPO DICIEMBRE 2019.



Para consulta del público

**Conclusiones de la Línea Base de campo: hogares.**

| | |
|---|---|
| C1. | Los resultados muestran que el 41.6% de la población encuestada ha tenido problemas con los servicios básicos, principalmente con el servicio de agua potable, alumbrado público y mal estado de las calles. |
| C2. | La población residente tiene la percepción que los principales problemas de la colonia están relacionados con hechos delictivos y temas relacionados con el agua. |
| C3. | La población reconoce como recintos históricos a la Parroquia de San Sebastián y el Museo de Frida Kahlo. |
| C4. | Respecto a las festividades, el 76.4% de las personas encuestadas comentaron que celebran el día de San Sebastián. |
| C5. | Aunque la población refirió que la seguridad es uno de los principales problemas en su colonia, estos datos contrastan con el 76.8% que refirió que se siente seguro en la zona. |
| C6. | En la aplicación del instrumento, el 64.8% comentó que no conocía las medidas de integración urbana. |
| C7. | El 66.1% no conocía que, como medida de integración, el proyecto Mítikah realizará un pozo de agua que suministrará el recurso a la red potable de la ciudad. |
| C8. | El 71.2% de los encuestados no conoce el sistema integral de integración vial del proyecto. |
| C9. | Los indicadores de vivienda muestran que no existe un rezago social importante en la población encuestada. La mayoría de las viviendas cuentan con los servicios básicos (agua potable, energía y drenaje) y más del 50% tienen acceso a internet. |
| C10. | El 74.2% de los encuestados no conocen sobre la construcción de la explanada pública del proyecto Mítikah. |
| C.11 | El 51.2% de los encuestados refirió que pertenece a una familia conformada por padre, madre e hijos (familia tradicional). |
| C12. | El nivel educativo de la población es alto, pues el 56.8% de los encuestados cuentan con estudios de educación superior. |
| C.13 | La mayor parte de la población encuestada tienen más de 20 años habitando la zona (61.6%), lo que podría indicar un arraigo especial al territorio, su paisaje, cultura y tradiciones. |
| C.14 | No se identificó personas hablantes de lengua indígena, sin embargo, los encuestados refirieron que hay presencia de los siguientes grupos vulnerables: mujeres en situación de calle, adultos mayores, jóvenes en situación de calle y niños en situación de riesgo. |



Para consulta del público

| | |
|---|---|
| C.15 | El 52.8% comentó que el agua que llega a sus hogares es de buena calidad. La disminución del suministro de agua se da entre los meses de marzo, abril, mayo y junio. Adicionalmente el 71.2% de la población comento que no hay problemas de inundaciones en la zona y tampoco existe problema de drenaje (71.2%). |
| | |
| C.16 | El 75% de los encuestados consideran que no existen factores en su colonia que puedan detonar enfermedades. |
| | |
| C.17 | Referente al tránsito, el 68% de la población tiene la percepción que su calle es altamente transitada. |
| | |
| C.18 | Entre los aspectos que la población mejoraría de su colonia se encuentran: vigilancia, calles, áreas verdes. |



Para consulta del público

## B. LÍNEA BASE COMERCIO

Durante el trabajo de campo realizado el día 17, 18, 19 y 20 de diciembre del 2019, se aplicaron 61 encuestas a comercios y negocios del Área de Influencia del proyecto.

### 7.1.1 INDICADORES ECONÓMICOS

#### VALOR DE LA RENTA

**TABLA 60. VALOR RENTA**

| Valor de la renta mensual | |
|---|---|
| de $4,000 a $6,000 | 33.3% |
| de $6,000 a $12,000 | 33.3% |
| de $13,000 a $20,0000 | 25.0% |
| Menos de $4,000 | 8.3% |
| No contestó | 0.0% |

FUENTE: ELABORADO POR AOSOCIAL MEDIANTE DE INFORMACIÓN DE CAMPO DICIEMBRE 2019.

El 33.3% de los encuestados menciono que la renta mensual en su colonia está entre $4,000 y $6,000 pesos, además, 33.3% de las personas encuestadas refirió una renta mensual entre $6,000 a $12,000 pesos.





Para consulta del público

FIGURA 63. SERVICIOS EN EL NEGOCIO

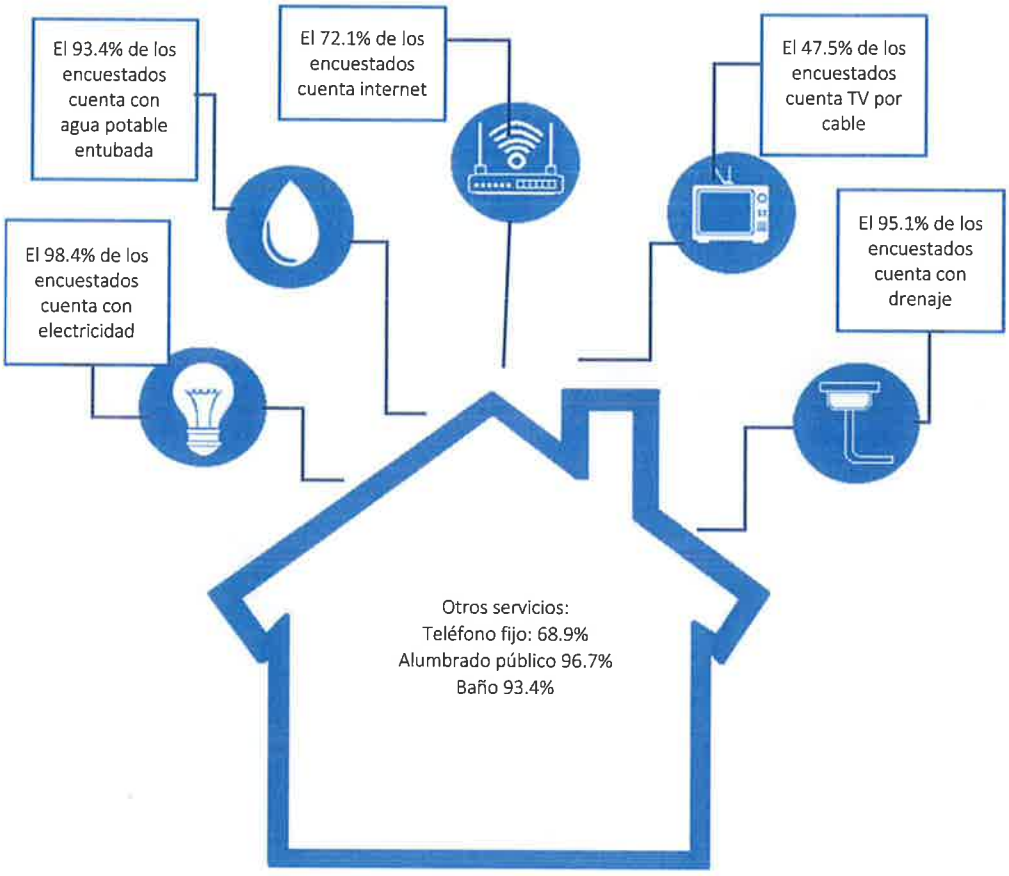


FUENTE: ELABORADO POR AOSOCIAL MEDIANTE DE INFORMACIÓN DE CAMPO DICIEMBRE 2019.

El 37.7% de los encuestados menciono tener algunos problemas con los servicios, entre los cuales destacan: escasez de agua potable, obstrucción del drenaje, apagones eléctricos calles sin alumbrado público e internet.



Para consulta del público



### Comercio

El 75.4% de los encuestados realiza sus compras en comercio local (Oxxo, Wal-Mart, Superama, tienda de abarrotes), y, 24.6% menciono lo contrario.

**Figura 64. Compras en comercios locales**

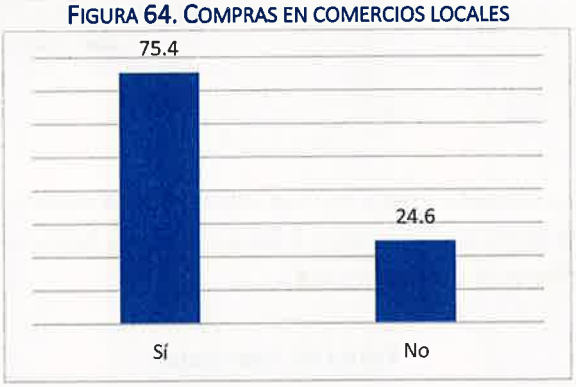


Fuente: elaborado por AOSocial mediante de información de campo diciembre 2019.

## 7.2.1 Indicadores culturales que incluyan tradiciones



### Principales problemas de la colonia

Los principales problemas que la población encuestada comentó tener en su colonia fueron los siguientes:

**Tabla 61. Principales problemas en la colonia**

| Problemas en la colonia | |
|---|---|
| Inseguridad | 30% |
| Agua | 20% |
| Ninguno | 12% |
| Alumbrado público | 11% |
| Trafico | 10% |
| Estacionamiento | 5% |
| Coladeras | 5% |
| Basura | 2% |

Fuente: elaborado por AOSocial mediante de información de campo diciembre 2019.



Para consulta del público

### PATRIMONIO HISTÓRICO

Respecto al reconocimiento sobre edificios de patrimonio histórico, 70.5% de los encuestados no identifica alguno en la colonia, únicamente el 29.5% de los encuestados reconocen algún edificio como:

- Iglesia de San Sebastián

**TABLA 62. PATRIMONIO HISTÓRICO**

| Conocimiento sobre edificios de patrimonio histórico | |
|---|---|
| No | 70.5% |
| Sí | 29.5% |

FUENTE: ELABORADO POR AOSOCIAL MEDIANTE DE INFORMACIÓN DE CAMPO DICIEMBRE 2019.

El 57.4% de los encuestados comentan que sí hay festividades que se celebren en la colonia, como la fiesta de San Sebastián. El 34.4% opina que no existen o conocen alguna festividad. Sin embargo, 8.2% de los encuestados se mostró indiferente a esta pregunta.

**FIGURA 65. FESTIVIDADES**

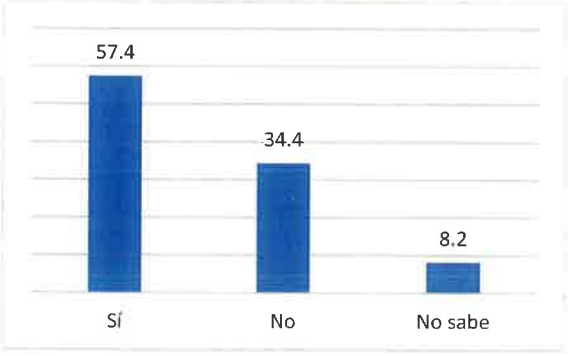


FUENTE: ELABORADO POR AOSOCIAL MEDIANTE DE INFORMACIÓN DE CAMPO DICIEMBRE 2019.

### GRUPOS U ORGANIZACIONES

De los grupos y/o organizaciones en la zona, los que más identifica la población son: equipos de futbol y escuela para personas con discapacidad visual.

El 80% de los encuestados (48 personas), menciono que, no conocen organizaciones vecinales y/o de comercios, el 20% de los encuestados comentó lo contrario, de los cuales, el 61.5% menciono que estás organizaciones no le brindan algún tipo de apoyo y/o servicios, la población restante encuestada, refirió lo contrario.



Para consulta del público

FIGURA 66. ORGANIZACIONES VECINALES Y/O DE COMERCIOS

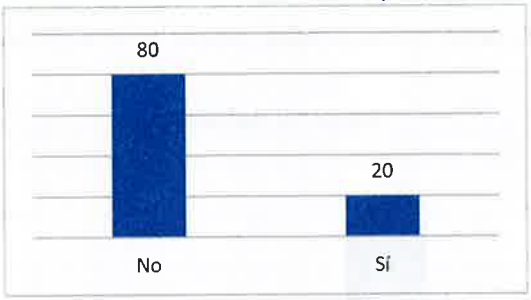


FUENTE: ELABORADO POR AOSOCIAL MEDIANTE DE INFORMACIÓN DE CAMPO DICIEMBRE 2019.

El 43.3% de las personas encuestadas conoce e identifica reuniones vecinales en la colonia, mientras que, 35% de los encuestados no. Sin embargo, 21.7% de los encuestados se mostró indiferente a esta pregunta. De las personas que comentaron la existencia de reuniones vecinales, solo el 15.4% de los encuestados asiste a estas reuniones.

FIGURA 67. REUNIONES VECINALES

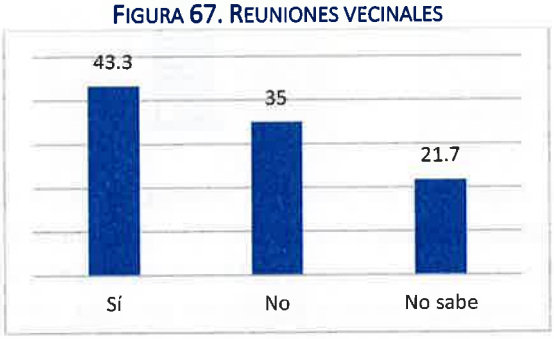


FUENTE: ELABORADO POR AOSOCIAL MEDIANTE DE INFORMACIÓN DE CAMPO DICIEMBRE 2019.



**Seguridad**

Referente a la percepción sobre seguridad el 83.6% de los encuestados se siente seguro en la zona.

FIGURA 68. SEGURIDAD

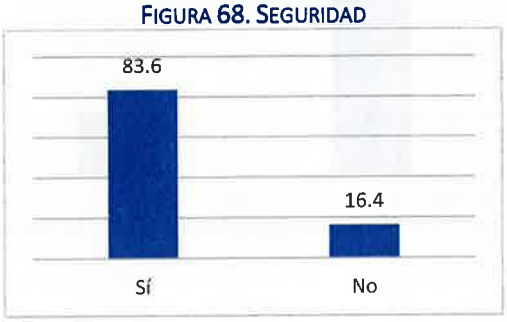


FUENTE: ELABORADO POR AOSOCIAL MEDIANTE DE INFORMACIÓN DE CAMPO DICIEMBRE 2019.



Para consulta del público

Por otro lado, sobre el conocimiento de autoridades, 85.0% de los encuestados no identifica a las autoridades correspondientes de su colonia, aunque, 15% de la población encuestada si sabe y/o identifica a sus autoridades.

FIGURA 69. AUTORIDADES

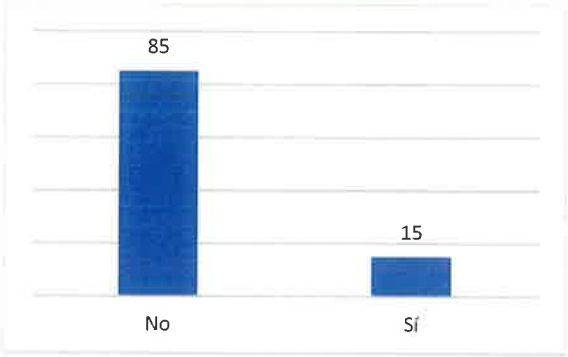


FUENTE: ELABORADO POR AOSOCIAL MEDIANTE DE INFORMACIÓN DE CAMPO DICIEMBRE 2019.

## PERCEPCIÓN DEL PROYECTO

Respecto al tema sobre el diagnóstico de proyectos urbanos, el 78.7% de las personas encuestadas comentó no conocer las medidas de integración urbana que, con fundamento en el art. 3 de la Ley de Desarrollo Urbano del Distrito Federal, la Secretaría de Desarrollo Urbano y Vivienda (SEDUVI), establece a los desarrolladores para que amplíen, reparen o modifiquen una obra, con el fin de integrarla al entorno urbano, en aspectos viales de infraestructura e imagen urbana. Aunque, 21.3% de los encuestados comentó sí conocer dichas medidas de integración urbana.

FIGURA 70. PERSONAS QUE CONOCEN O NO LAS MEDIDAS DE INTEGRACIÓN URBANA

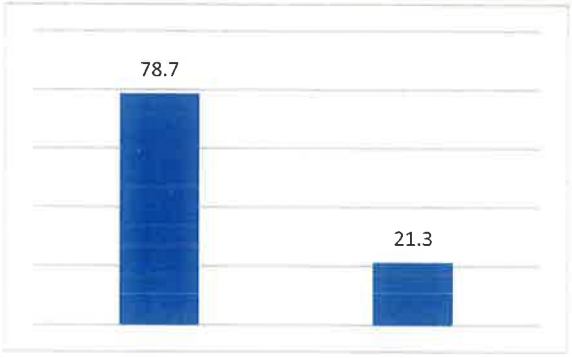


FUENTE: ELABORADO POR AOSOCIAL MEDIANTE DE INFORMACIÓN DE CAMPO DICIEMBRE 2019.



Para consulta del público

Además, el 80.3% de los encuestados no conoce o no ha escuchado sobre la construcción de un pozo de agua como parte de las medidas de integración urbana del proyecto Mítikah, que alimentará a la red de agua potable de la ciudad, el cual será operado por el Sistema de Aguas de la Ciudad de México (SACMEX), y estará en un terreno donado por el proyecto Mítikah, ubicado en Av. Universidad y Mayorazgo de la Higuera. Sin embargo, 19.7% de los encuestados, comentó lo contrario.

**FIGURA 71. PERSONAS QUE CONOCEN LAS MEDIDAS DE MITIGACIÓN DE MÍTIKAH**

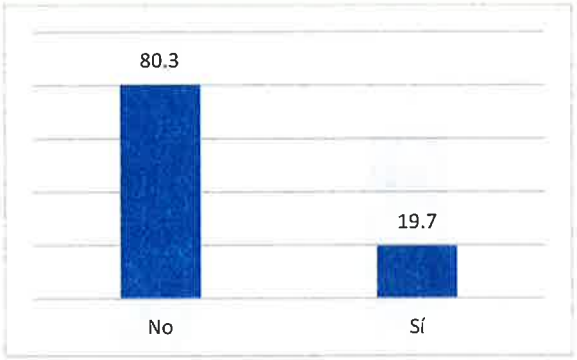


FUENTE: ELABORADO POR AOSOCIAL MEDIANTE DE INFORMACIÓN DE CAMPO DICIEMBRE 2019.

El 86.9% de los encuestados no conoce sobre el diseño de un sistema integral con el objetivo de mitigar el impacto vial del proyecto Mítikah, con el objetivo de evitar que los vehículos que se dirigen al proyecto, circulen por las calles de la colonia Xoco, y que para desarrollarlo, Mítikah donará alrededor de 8 mil $m^2$ a la ciudad para ampliar las calles y banquetas de las calles Mayorazgo de la Higuera, Puente de Xoco y Real de Mayorazgo, y que en el diseño de estas calles se incluirán nuevas luminarias y mejoramiento de áreas verdes. Únicamente, 13.1% de los encuestados comentó sí conocer el diseño del sistema integral anteriormente descrito.

**FIGURA 72. PERSONAS QUE CONOCEN EL DISEÑO DEL SISTEMA INTEGRAL DEL PROYECTO MÍTIKAH**

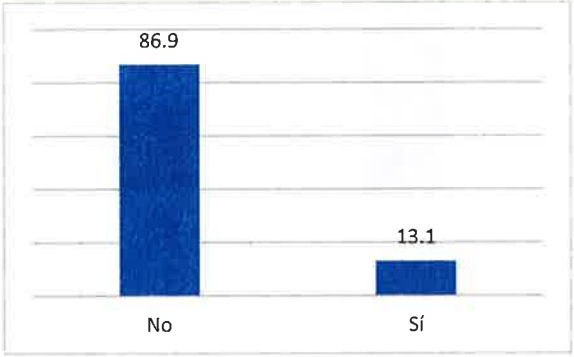


FUENTE: ELABORADO POR AOSOCIAL MEDIANTE DE INFORMACIÓN DE CAMPO DICIEMBRE 2019.

Dentro del proyecto anteriormente descrito, también se incluirá la creación de una explanada pública con área peatonal a nivel de calle, desde la esquina de Universidad y metro Coyoacán hasta Puente de Xoco, creando un andador seguro, iluminado y accesible, un nuevo espacio público abierto, con mobiliario urbano, diseño para mejorar la convivencia y separado del flujo de circulación vehicular subterráneo, a lo



Para consulta del público

que, 82.0% de las personas encuestadas comentó no conocer. Sin embargo, 18% de los encuestados, refirió lo contario.

Algunos de los comentarios hechos por la población encuestada sobre lo que les gustaría que se incluyera en la explanada pública, anteriormente descrita son: áreas verdes, juegos para niños, espacios para hacer deporte y ejercicio, áreas para exposiciones de arte y alumbrado público.

FIGURA 73. PERSONAS QUE CONOCEN LA CONSTRUCCIÓN DE LA EXPLANADA PÚBLICA DEL PROYECTO MÍTIKAH

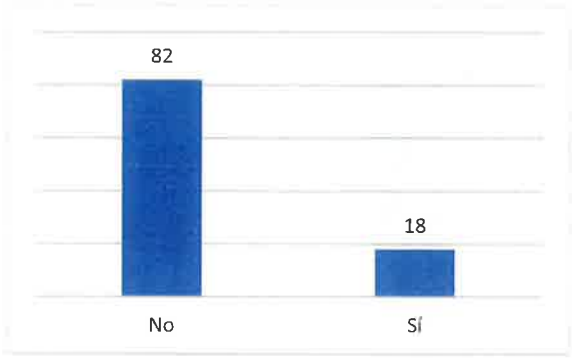


FUENTE: ELABORADO POR AOSOCIAL MEDIANTE DE INFORMACIÓN DE CAMPO DICIEMBRE 2019.

El 72.1% de los encuestados piensa que, la creación de nuevos espacios públicos, bien iluminados, accesibles, pueden hacer de la colonia Xoco un lugar más seguro. Aunque, 27.9% de los encuestados piensa lo contrario.

FIGURA 74. ESPACIOS PÚBLICOS

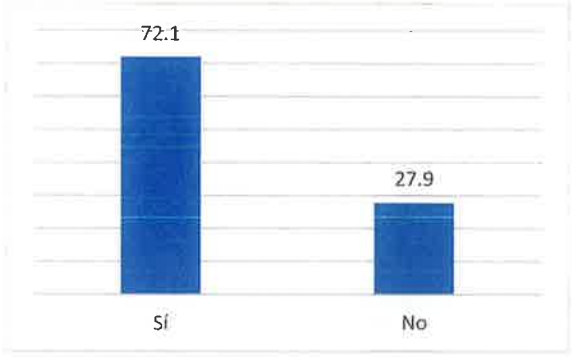


FUENTE: ELABORADO POR AOSOCIAL MEDIANTE DE INFORMACIÓN DE CAMPO DICIEMBRE 2019.



Para consulta del público

### 7.3.1 Indicadores demográficos

#### Sexo y edad de la población



De acuerdo con la información obtenida: 57.4% de los encuestados son de sexo masculino y el 42.6% de sexo femenino. El grupo etario predominante es el de 30 a 49 años.

**Tabla 63. Sexo de los encuestados**

| Masculino | Femenino |
|---|---|
| 35 | 26 |
| 57.4% | 42.6% |

Fuente: elaborado por AOSocial mediante de información de campo diciembre 2019

**Figura 75. Rango de edades**

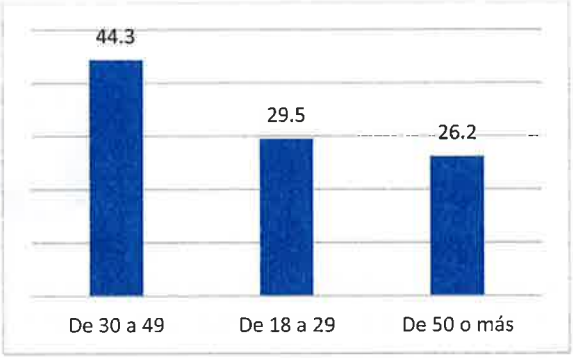


Fuente: elaborado por AOSocial mediante de información de campo diciembre 2019.

#### Escolaridad



El último grado de estudios del 37.7% de los encuestados (23 personas) corresponde a la preparatoria, seguido de profesional completa con el 29.5% (18 personas) y secundaria completa 24.6% (15 personas).

**Tabla 64. Ultimo grado de estudios**

| Escolaridad | Completa |
|---|---|
| Preparatoria completa | 37.7% |
| Profesional completa | 29.5% |
| Secundaria completa | 24.6% |
| Profesional técnico completa | 3.3% |
| Posgrado completa | 1.6% |
| Primaria completa | 1.6% |
| Sin escolaridad | 1.6% |

Fuente: elaborado por AOSocial mediante de información de campo diciembre 2019.



Para consulta del público

FIGURA 76. ESCOLARIDAD

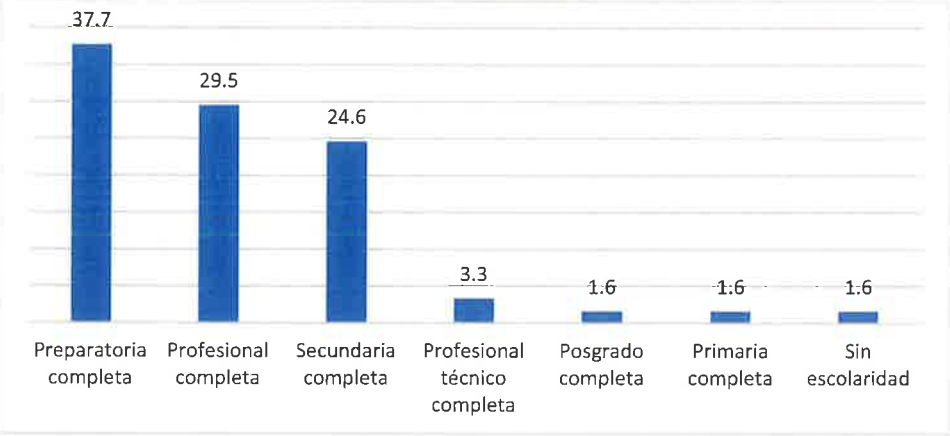


FUENTE: ELABORADO POR AOSOCIAL MEDIANTE DE INFORMACIÓN DE CAMPO DICIEMBRE 2019.

## TIEMPO EN LA ZONA

Durante la encuesta se preguntó sobre el tiempo que las personadas encuestadas tienen con su negocio en la zona. El 24.6% de los encuestados menciono tener su negocio desde hace 10 a 20 años, el 14.8% tiene más de 20 años y 13.1% de los encuestados menciono tener 3 años con su negocio en la zona, seguido de las personas que mencionaron tener únicamente 4 años (11.5%).

FIGURA 77. TIEMPO EN LA ZONA

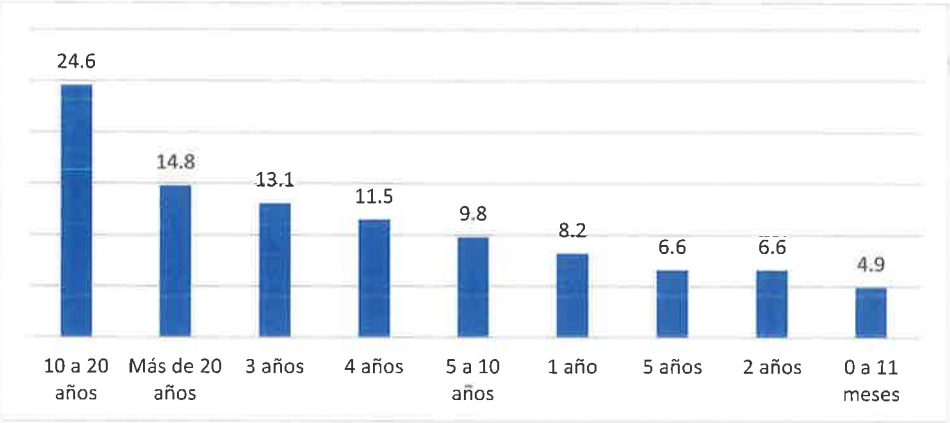


FUENTE: ELABORADO POR AOSOCIAL MEDIANTE DE INFORMACIÓN DE CAMPO DICIEMBRE 2019.



Para consulta del público

## PROPIEDAD

El 47.5% de los encuestados paga una renta mensual por el espacio utilizado para su negocio, por otro lado, el 34.4% de los encuestados es propietario del negocio y únicamente el 18% tiene algún parentesco con el propietario del inmueble por lo que este accede a prestarlo.

**FIGURA 78. PROPIEDAD**




FUENTE: ELABORADO POR AOSOCIAL MEDIANTE DE INFORMACIÓN DE CAMPO DICIEMBRE 2019.

En cuanto al servicio que brinda el negocio, los encuestados mencionaron ofrecer lo siguiente:

**FIGURA 79. SERVICIOS DE LOS NEGOCIOS**

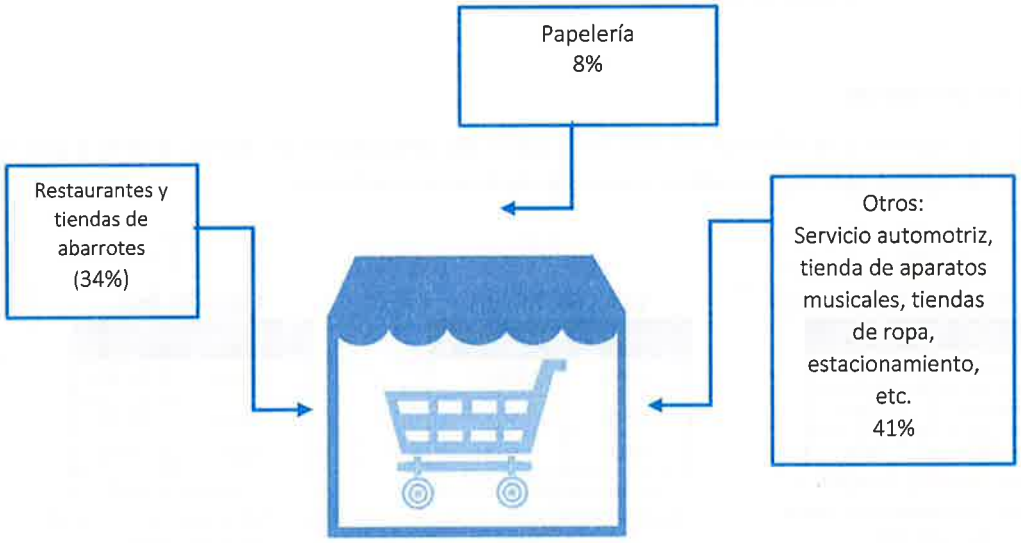


FUENTE: ELABORADO POR AOSOCIAL MEDIANTE DE INFORMACIÓN DE CAMPO DICIEMBRE 2019.



Para consulta del público

## ESPACIO EN EL NEGOCIO

### TABLA 65. ESPACIO

| Espacio en el negocio | |
|---|---|
| Promedio de cuartos por negocio | 1.5 |
| Promedio de baños por negocio | 1 |
| Promedio de visitantes | 60 |

FUENTE: ELABORADO POR AOSOCIAL MEDIANTE DE INFORMACIÓN DE CAMPO DICIEMBRE 2019.

En relación con el espacio del negocio, el promedio de cuartos por negocio es de 1.5, el de baños 1 y el total de visitas es de 60 personas.
El 63.9% de los negocios cuenta con 1 cuarto y 29.5% con dos.
El promedio de baños por negocio es de 1 (77.0% de los encuestados).

### TABLA 66. NÚMERO DE CUARTOS

| Número de cuartos | |
|---|---|
| 1 | 63.9% |
| 2 | 29.5% |
| 4 | 6.6% |
| 3 | 0.0% |
| 0 | 0.0% |

FUENTE: ELABORADO POR AOSOCIAL MEDIANTE DE INFORMACIÓN DE CAMPO DICIEMBRE 2019.

### TABLA 67. NUMERO DE BAÑOS

| Numero de baños | |
|---|---|
| 1 | 77.0% |
| 0 | 11.5% |
| 2 o más | 11.4% |

FUENTE: ELABORADO POR AOSOCIAL MEDIANTE DE INFORMACIÓN DE CAMPO DICIEMBRE 2019.

## CONDICIONES DEL NEGOCIO

En cuanto a la información obtenida sobre las condiciones del techo, muros y piso de los diversos negocios, consideran que están en buenas condiciones.

### TABLA 68. TECHO

| Condición del techo | |
|---|---|
| Buena | 75.4% |
| Regular | 23.0% |
| Mala | 1.6% |

FUENTE: ELABORADO POR AOSOCIAL MEDIANTE DE INFORMACIÓN DE CAMPO DICIEMBRE 2019.

### TABLA 69. MUROS

| Condición de los muros | |
|---|---|
| Buena | 72.1% |
| Regular | 27.9% |
| Mala | 0.0% |

FUENTE: ELABORADO POR AOSOCIAL MEDIANTE DE INFORMACIÓN DE CAMPO DICIEMBRE 2019.

### TABLA 70. PISO

| Condición del piso | |
|---|---|
| Buena | 73.8% |
| Regular | 26.2% |
| Mala | 0.0% |

FUENTE: ELABORADO POR AOSOCIAL MEDIANTE DE INFORMACIÓN DE CAMPO DICIEMBRE 2019.

El 80.3% de los encuestados no tienen jardín y/o patio en su negocio, aunque, 19.7% de los encuestados sí.



Para consulta del público

**TABLA 71. JARDÍN Y/O PATIO**

| Patio y/o jardín | |
|---|---|
| No | 80.3% |
| Sí | 19.7% |

FUENTE: ELABORADO POR AOSOCIAL MEDIANTE DE INFORMACIÓN DE CAMPO DICIEMBRE 2019.



## HABLANTES DE LENGUA INDÍGENA

**TABLA 72. HABLANTES DE LENGUA INDÍGENA**

| No habla lengua indígena | Sí habla lengua indígena |
|---|---|
| 98% | 2% |

FUENTE: ELABORADO POR AOSOCIAL MEDIANTE DE INFORMACIÓN DE CAMPO DICIEMBRE 2019.

De acuerdo con las encuestas, el 98% (60 personas) mencionaron que no hablan alguna lengua indígena, 2% (1 persona) mencionó ser hablante de mixteco (población flotante).

**FIGURA 80. HABLANTES DE LENGUA INDÍGENA**




FUENTE: ELABORADO POR AOSOCIAL MEDIANTE DE INFORMACIÓN DE CAMPO DICIEMBRE 2019.



Para consulta del público

FIGURA 81. PERSONAS EN SITUACIÓN DE VULNERABILIDAD

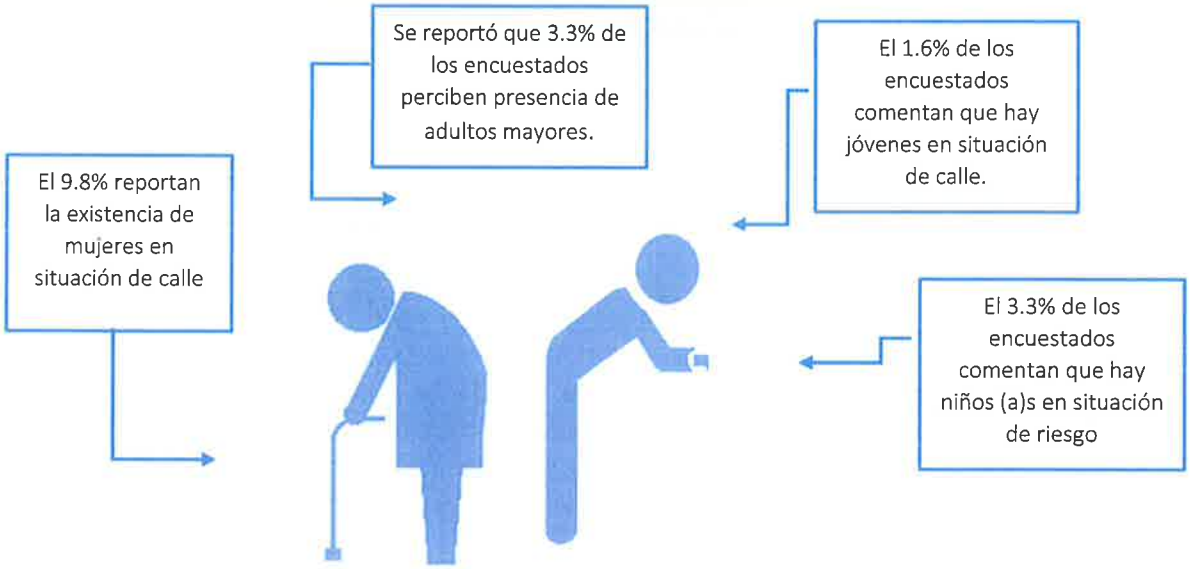


FUENTE: ELABORADO POR AOSOCIAL MEDIANTE DE INFORMACIÓN DE CAMPO DICIEMBRE 2019.

### 7.4.1 INDICADORES GEOGRÁFICOS (CONDICIONES DEL PAISAJE Y TERRITORIO)

La percepción de los encuestados respecto a la cantidad de árboles, las condiciones de las banquetas y las calles en la zona fue la siguiente:





TABLA 73. ÁRBOLES

| Árboles en la cuadra | |
|---|---|
| Pocos | 75.4% |
| Suficientes | 21.3% |
| Muchos | 3.3% |

FUENTE: ELABORADO POR AOSOCIAL MEDIANTE DE INFORMACIÓN DE CAMPO DICIEMBRE 2019.

TABLA 74. BANQUETAS

| Condiciones de las banquetas | |
|---|---|
| Regular | 44.3% |
| Buena | 24.6% |
| Mala | 19.7% |
| Muy malas | 11.5% |
| Muy buena | 0.0% |

FUENTE: ELABORADO POR AOSOCIAL MEDIANTE DE INFORMACIÓN DE CAMPO DICIEMBRE 2019.

TABLA 75. CALLES

| Condiciones de las calles | |
|---|---|
| Regular | 44.3% |
| Mala | 21.3% |
| Buena | 19.7% |
| Muy malas | 13.10% |
| Muy buena | 1.6% |

FUENTE: ELABORADO POR AOSOCIAL MEDIANTE DE INFORMACIÓN DE CAMPO DICIEMBRE 2019.



Para consulta del público

El 75.4% de los encuestados perciben pocos árboles (0-25 árboles por manzana), el 44.3% consideran que las banquetas se encuentran en condición regular y, por último, 44.3% de los encuestados consideran que, la condición de las calles es regular.

## Agua



Referente a la calidad del agua en el negocio, el 47.5% de los encuestados considera que es buena y el 41.0% lo considera regular.

**Tabla 76. Calidad de agua potable**

| Calidad de agua en el negocio | |
|---|---|
| Buena | 47.5% |
| Regular | 41.0% |
| Mala | 8.2% |
| Muy mala | 1.6% |
| Muy buena | 1.6% |

Fuente: elaborado por AOSocial mediante de información de campo diciembre 2019.

Además, 55.7% de los encuestados considera que la calidad del agua en su negocio es buena, sin embargo, 39.3% de los encuestados la considera regular.

**Tabla 77. Abastecimiento de agua potable en las viviendas**

| Calidad de agua en el comercio | |
|---|---|
| Buena | 55.7% |
| Regular | 39.3% |
| Mala | 3.3% |
| Muy buena | 1.6% |
| Muy mala | 0.0% |

Fuente: elaborado por AOSocial mediante de información de campo diciembre 2019.

De acuerdo con la información obtenida: el 52.5% de los encuestados percibe que el suministro de agua disminuye en alguna época del año, específicamente en los meses de abril y mayo, sin embargo, el 42.6% opina lo contrario. Además, 4.9% de los encuestados no contestó esta pregunta.

**Figura 82. Suministro de agua**

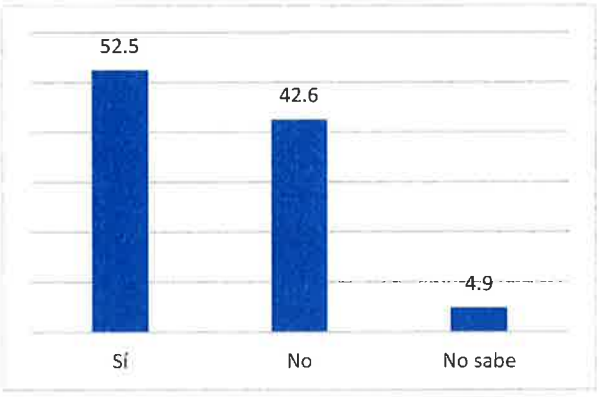


Fuente: elaborado por AOSocial mediante de información de campo diciembre 2019.



Para consulta del público



El 78.7% de los encuestados menciona que no existen problemas con inundaciones, mientras que el 21.3% considera lo opuesto y mencionaron que la calle Avenida Coyoacán, calle Aniceto Ortega esquina con Parroquia y la calle Félix Cuevas, son las que sufren inundaciones.

**TABLA 78. INUNDACIONES**

| Problemas con inundaciones | |
|---|---|
| No | 78.7% |
| Sí | 21.3% |
| No sabe | 0.0% |

FUENTE: ELABORADO POR AOSOCIAL MEDIANTE DE INFORMACIÓN DE CAMPO DICIEMBRE 2019.

**TABLA 79. DRENAJE**

| Problemas con el drenaje en la zona | |
|---|---|
| No | 77.8% |
| Sí | 19.7% |
| No sabe | 3.3% |

FUENTE: ELABORADO POR AOSOCIAL MEDIANTE DE INFORMACIÓN DE CAMPO DICIEMBRE 2019.

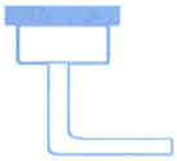

El 77.8% de las personas entrevistadas estiman que no existen problemas de drenaje, cuando el 19.7% de los encuestados si los tienen.



**TABLA 80. ESTACIONAMIENTO**

| Problemas con estacionamiento | |
|---|---|
| No | 53.3% |
| Sí | 46.7% |

FUENTE: ELABORADO POR AOSOCIAL MEDIANTE DE INFORMACIÓN DE CAMPO DICIEMBRE 2019.

53.3% de los encuestados no tiene ningún problema de estacionamiento, aunque, el 47.6% menciono que sí.

En otro tema, pero relacionado con el anterior, 78.7% (48 personas) de las personas encuestadas mencionaron, no tener lugar para estacionar los coches de las personas que los visitan, el 21.3% (13 personas) de los encuestados mencionaron tener espacio de estacionamiento para visitantes.



Para consulta del público

FIGURA 83. LUGAR PARA ESTACIONAR

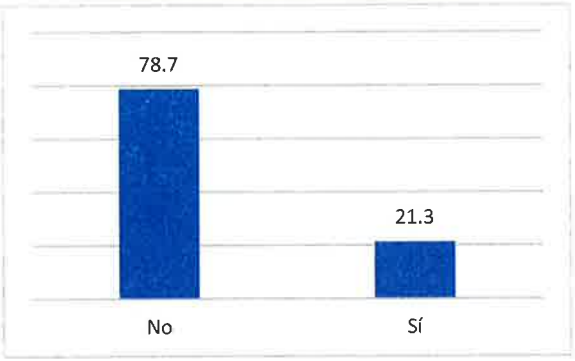


FUENTE: ELABORADO POR AOSOCIAL MEDIANTE DE INFORMACIÓN DE CAMPO DICIEMBRE 2019.

En relación con la recolección de basura, el 73.3% de los encuestados afirman que la recolecta se realiza todos los días.

TABLA 81. RECOLECCIÓN DE BASURA

| Recolección de basura | |
|---|---|
| Diario | 73.3% |
| Una vez por semana | 26.7% |
| Una vez cada quince días | 0.0% |
| Una vez al mes | 0.0% |

FUENTE: ELABORADO POR AOSOCIAL MEDIANTE DE INFORMACIÓN DE CAMPO DICIEMBRE 2019.

## SALUD

El 85% de los encuestados comentó que en su colonia no existe algún factor que sea fuente de enfermedades, sin embargo, la población encuestada restante menciono algunos factores como los mostrados en la tabla siguiente.

TABLA 82. PRINCIPALES FUENTES DE ENFERMEDADES

| Fuentes de enfermedades | |
|---|---|
| Ninguno | 85% |
| Basura | 3% |
| Heces de perros | 3% |
| Coladeras | 3% |
| Hospitales | 2% |
| Drenaje | 2% |
| Vagabundos | 2% |

FUENTE: ELABORADO POR AOSOCIAL MEDIANTE DE INFORMACIÓN DE CAMPO DICIEMBRE 2019



Para consulta del público

## TRÁNSITO EN LAS CALLES

FIGURA 84. TRÁNSITO EN LAS CALLES

El 68.9% de los encuestados consideran que la calle es altamente transitada, el 29.5% piensa que es regularmente transitada, únicamente 1.6% opinan que es poco transitada



El horario de tráfico de acuerdo con el 59.0% es en la mañana, el 32.8% opina que es en la tarde y 8.2% opina que el horario de tráfico es en las noches.

FUENTE: ELABORADO POR AOSOCIAL MEDIANTE DE INFORMACIÓN DE CAMPO DICIEMBRE 2019.

TABLA 83. MEDIOS DE TRANSPORTE QUE MÁS TRANSITAN

| Medios de transporte | Mas transita | Regularmente transita | Casi no transita |
|---|---|---|---|
| Coche | 90.2% | 8.2% | 1.6% |
| Camiones de 2 ejes | 10.5% | 39.5% | 50.0% |
| Camiones de 3 ejes | 0.0% | 22.7% | 77.2% |
| Bicicletas | 0.0% | 33.3% | 66.5% |
| Motocicletas | 2.3% | 48.8% | 48.8% |
| Patines motorizados | 0.0% | 0.0% | 100% |

FUENTE: ELABORADO POR AOSOCIAL MEDIANTE DE INFORMACIÓN DE CAMPO DICIEMBRE 2019.

El medio de transporte que más circula por las calles de la colonia son automóviles, seguido por los camiones de 2 y 3 ejes, bicicletas, motocicletas y patines motorizados que casi no transitan, por otro lado, 48.8% de los encuestados considera como medios de transporte que circulan regularmente por las calles de la colonia los motociclistas.

## SITIOS

El 55.7% de las personas encuestadas comentaron conocer algún sitio sagrado y/o significativo en la colonia, aunque, contrario a lo expuesto anteriormente, 36.1% de los encuestados piensa diferente. Sin embargo, 8.2% de los encuestados no contestó esta pregunta.



Para consulta del público



**Sitios sagrados.**
El 97.1% de los encuestados identificó como sitio sagrado la iglesia.



**Hospitales**
El 98.4% de los encuestados identificó algún hospital cercano, como: Hospital Xoco, Hospital 20 de noviembre, San Ángel In)



**Escuelas**
El 90.2% de los encuestados identificó escuelas en la zona de todos los niveles educativos, por ejemplo: primaria Mayorazgo, Primaria Ivante, primaria Ponciano Rodríguez)



**Parques**
El 80.3% de los encuestados identificó parques en la zona como: Viveros y parque de los Venados.

FUENTE: ELABORADO POR AOSOCIAL MEDIANTE DE INFORMACIÓN DE CAMPO DICIEMBRE

Durante la encuesta se preguntó, qué mejorarían de su cuadra, barrio o colonia, las respuestas más comunes fueron:

**TABLA 84. ASPECTOS QUE MEJORARÍAN DE LA COLONIA**

| Mejoras en la colonia | |
|---|---|
| Vigilancia | 21% |
| Alumbrado público | 11% |
| Calles | 11% |
| Nada | 10% |
| Áreas verdes | 8% |
| Banquetas | 8% |
| Otro | 8% |
| Basura | 5% |
| Pavimento | 5% |
| Estacionamiento | 3% |
| Coladeras | 3% |
| Agua | 0% |

FUENTE: ELABORADO POR AOSOCIAL MEDIANTE DE INFORMACIÓN DE CAMPO DICIEMBRE



Para consulta del público

Conclusiones Línea Base: Comercio.

| | |
|---|---|
| C1. | Los resultados muestran que los negocios encuestados tienen una cobertura amplia de los servicios básicos (agua, luz, drenaje). Sin embargo, el 37.7% de los encuestados comentaron que han tenido problemas con los servicios, entre los que se encuentra: escasez de agua potable; obstrucción del drenaje; y apagones eléctricos. |
| C2. | Los principales problemas percibidos por los comerciantes se encuentran: inseguridad; agua; alumbrado público y tráfico. |
| C3. | Solo el 29.5% de los comerciantes reconocen a la iglesia de San Sebastián como patrimonio histórico. Pero el 57.4% de los comerciantes comentan que sí hay festividades que se celebran en la colonia (fiesta de San Sebastián). |
| C4. | La percepción de seguridad en los comerciantes encuestados es alta, pues el 83.6% se sienten seguros. |
| C5. | El 78.7% de los comerciantes encuestados comentó no conocer las medidas de integración urbana. |
| C6. | El 80.3% de los encuestados no reconoce o no ha escuchado sobre la construcción de un pozo de agua como parte de las medidas de integración urbana. |
| C7. | El 86.9% de los encuestados no conoce sobre el diseño de un sistema integral para mitigar el impacto vial del proyecto Mítikah. |
| C8. | El 82% de los encuestados comentó que no conoce la creación de una explanada pública con área peatonal a nivel de calle. |
| C9. | El 72.1% de los encuestados piensa que la creación de nuevos espacios públicos pueda ayudar a hacer de la colonia Xoco un lugar más seguro. |
| C10. | El 24.6% de los encuestados mencionó tener un negocio en la zona desde hace 10 a 20 años. Los principales establecimientos en la zona son: restaurantes; tiendas de abarrotes; servicio automotriz; tiendas de ropa; estacionamiento; tienda de aparatos musicales. |
| C11. | El 2% de los comerciantes encuestados refirió hablar alguna lengua indígena. Adicionalmente, se reporta la presencia de los siguientes grupos vulnerables: mujeres en situación de calle; adultos mayores; jóvenes en situación de calle; y niños en situación de riesgo. |
| C12. | Respecto a la calidad del agua, el 47.5% de los comerciantes encuestados considera que es de buena calidad, pero su suministro se ve mermado en los meses de abril y mayo. Por otro lado, el 78.7% de los encuestados menciona que no existen problemas de inundaciones ni drenaje (77.8%). |



Para consulta del público

| | |
|---|---|
| C13. | Respecto al tema de salud, el 85% de los encuestados comentó que en su colonia no existe algún factor que sea fuente de enfermedades. |
| | |
| C14. | El 68.9% de los encuestados consideran que su calle es altamente transitada. |
| | |
| C15. | Entre los aspectos que la población mejoraría de su colonia se encuentran: vigilancia, alumbrado público, calles y áreas verdes. |



Para consulta del público

### C. LÍNEA BASE VISITANTES

Durante el trabajo de campo realizado el día 17, 18, 19 y 20 de diciembre del 2019, se aplicaron 20 encuestas a visitantes del Área de Influencia del proyecto.

### 7.1.2 INDICADORES ECONÓMICOS



#### COMERCIO

El 75% de los encuestados realiza sus compras en comercio local como Wal-Mart, Oxxo, Seven Eleven, etc. Solo el 25% de los encuestados no realiza compras en un ningún tipo de comercio.

FIGURA 85. COMPRAS EN COMERCIOS LOCALES

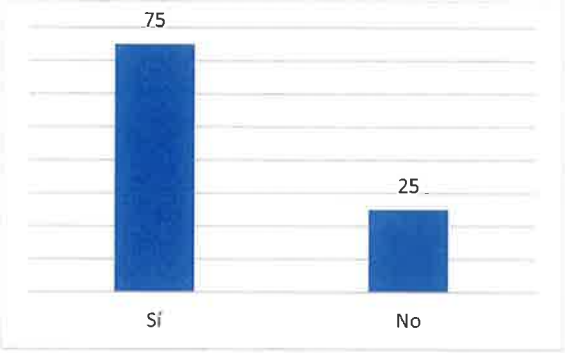


FUENTE: ELABORADO POR AOSOCIAL MEDIANTE DE INFORMACIÓN DE CAMPO DICIEMBRE

### 7.2.2 INDICADORES CULTURALES QUE INCLUYAN TRADICIONES

#### PRINCIPALES PROBLEMAS EN LA COLONIA

Respecto a los principales problemas en la colonia, los encuestados consideraron los siguientes como los más importantes.

TABLA 85. PRINCIPALES PROBLEMAS EN LA COLONIA

| Problemas en la colonia | |
|---|---|
| Inseguridad | 35% |
| Trafico | 25% |
| Otro | 10% |
| Ninguno | 10% |
| Pavimento | 5% |
| Basura | 5% |



Para consulta del público

| Problemas en la colonia | |
|---|---|
| Agua | 5% |
| Coladeras | 5% |

FUENTE: ELABORADO POR AOSOCIAL MEDIANTE DE INFORMACIÓN DE CAMPO DICIEMBRE.

### PATRIMONIO HISTÓRICO

Respecto al reconocimiento sobre edificios de patrimonio histórico, el 65% de los encuestados no reconoce algún patrimonio histórico en la zona, sin embargo, 35% de los encuestados reconocen algún edificio histórico como:

- Museo Frida Kahlo
- Iglesia Real de Mayorazgo

**TABLA 86. PATRIMONIO HISTÓRICO**

| Conocimiento sobre edificios de patrimonio histórico | |
|---|---|
| No | 65% |
| Sí | 35% |
| No contesto | 0% |

FUENTE: ELABORADO POR AOSOCIAL MEDIANTE DE INFORMACIÓN DE CAMPO DICIEMBRE 2019.

Además, 40.0% de las personas encuestadas mencionaron que en su colonia realizan alguna festividad (Feria de la colonia de Xoco y San Sebastián). Sin embargo, la misma cantidad de encuestados comentó lo contrario. Únicamente, 20.0% de la población encuestada se mostró indiferente a esta pregunta.

**FIGURA 86. FESTIVIDAD**

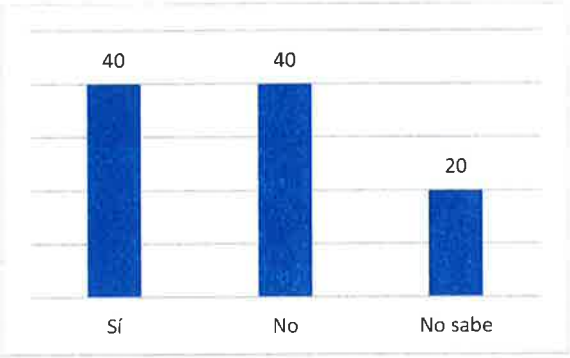


FUENTE: ELABORADO POR AOSOCIAL MEDIANTE DE INFORMACIÓN DE CAMPO DICIEMBRE

### GRUPOS U ORGANIZACIONES

Los encuestados mencionaron que hay grupos u organizaciones en la zona, tales como: scouts y otros grupos que no fueron referidos por la población encuestada.

### SEGURIDAD

Referente a la percepción sobre seguridad el 80% de los encuestados se siente seguro en la zona, mientas que el 20.0% opina lo contrario.



Para consulta del público

FIGURA 87. SEGURIDAD

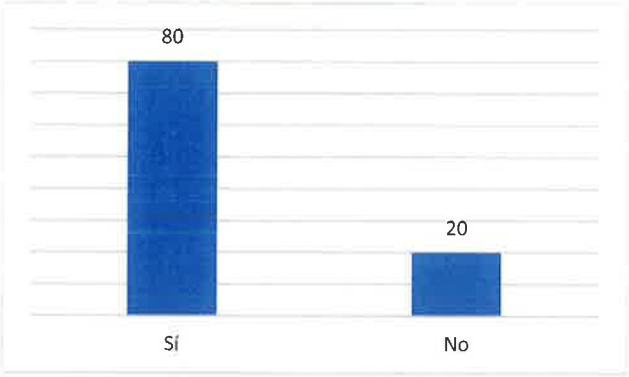


FUENTE: ELABORADO POR AOSOCIAL MEDIANTE DE INFORMACIÓN DE CAMPO DICIEMBRE

Por otro lado, el 80.0% de los encuestados menciona no conocer a sus autoridades locales, aunque, 20.0% de los encuestados menciono lo contrario.

FIGURA 88. AUTORIDADES

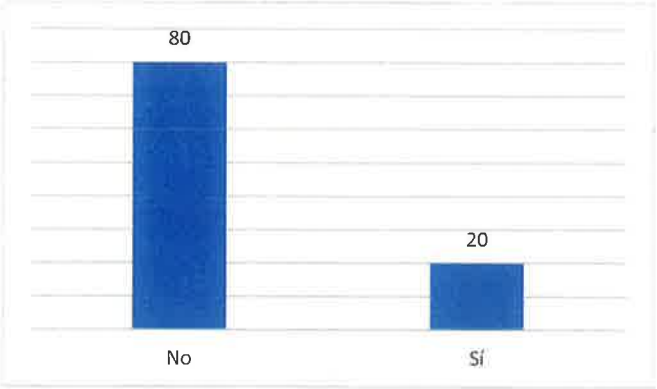


FUENTE: ELABORADO POR AOSOCIAL MEDIANTE DE INFORMACIÓN DE CAMPO DICIEMBRE

## PERCEPCIÓN DEL PROYECTO

Respecto al tema sobre el diagnóstico de proyectos urbanos, el 70.0% de las personas encuestadas comentó no conocer las medidas de integración urbana que, con fundamento en el art. 3 de la Ley de Desarrollo Urbano del Distrito Federal, la Secretaría de Desarrollo Urbano y Vivienda (SEDUVI), establece a los desarrolladores para que amplíen, reparen o modifiquen una obra, con el fin de integrarla al entorno urbano, en aspectos viales de infraestructura e imagen urbana. Aunque, 30.0% de los encuestados comentó sí conocer las medidas de integración urbana.



Para consulta del público

FIGURA 89. PERSONAS QUE CONOCEN O NO LAS MEDIDAS DE INTEGRACIÓN URBANA

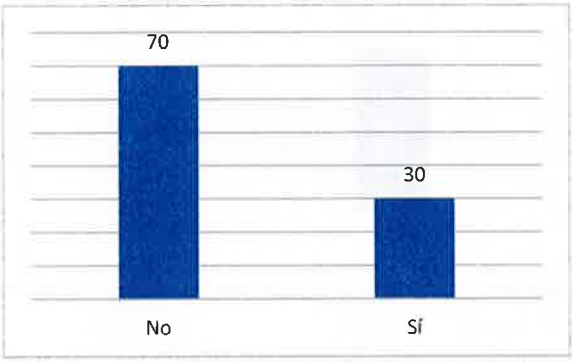


FUENTE: ELABORADO POR AOSOCIAL MEDIANTE DE INFORMACIÓN DE CAMPO DICIEMBRE 2019.

Además, el 90.0% de los encuestados comentó no conocer la construcción de un pozo de agua como parte de las medidas de integración urbana de la fase 1 de Mítikah, que alimentará a la red de agua potable de la ciudad, el cual será operado por el Sistema de Aguas de la Ciudad de México (SACMEX), y estará en un terreno donado por el proyecto Mítikah, ubicado en Av. Universidad y Mayorazgo de la Higuera. Sin embargo, 10.0% de los encuestados comentaron lo contrario.

FIGURA 90. PERSONAS QUE CONOCEN LAS MEDIDAS DE MITIGACIÓN DE MÍTIKAH

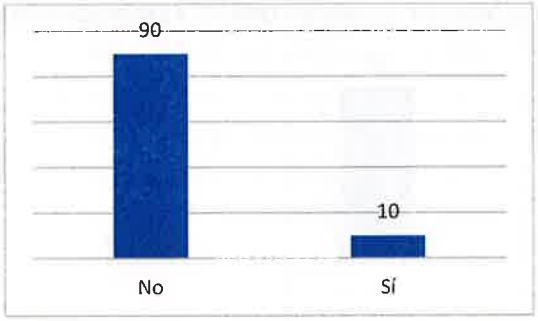


FUENTE: ELABORADO POR AOSOCIAL MEDIANTE DE INFORMACIÓN DE CAMPO DICIEMBRE 2019.

El 95.0% de los encuestados no conoce el diseño de un sistema integral con el objetivo de mitigar el impacto vial del proyecto Mítikah, con el objetivo de evitar que los vehículos que se dirigen al proyecto, circulen por las calles de la colonia Xoco, y que para desarrollarlo, Mítikah donará alrededor de 8 mil $m^2$ a la ciudad para ampliar las calles y banquetas de las calles Mayorazgo de la Higuera, Puente de Xoco y Real de Mayorazgo, y que en el diseño de estas calles se incluirán nuevas luminarias y mejoramiento de áreas verdes. Únicamente, 5.0% de los encuestados comentó sí conocer el diseño del sistema integral anteriormente descrito.



Para consulta del público

FIGURA 91. PERSONAS QUE CONOCEN EL DISEÑO DEL SISTEMA INTEGRAL DEL PROYECTO MÍTIKAH

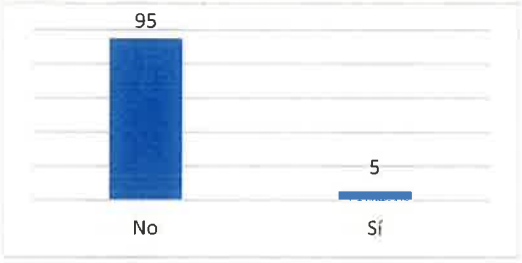


FUENTE: ELABORADO POR AOSOCIAL MEDIANTE DE INFORMACIÓN DE CAMPO DICIEMBRE 2019.

Dentro del proyecto anteriormente descrito, también se incluirá la construcción de una explanada pública con área peatonal a nivel de calle, desde la esquina de Universidad y metro Coyoacán hasta Puente de Xoco, creando un andador seguro, iluminado y accesible, un nuevo espacio público abierto, con mobiliario urbano, diseño para mejorar la convivencia y separado del flujo de circulación vehicular subterráneo, a lo que, 85.0% de las personas encuestadas no conocen algo sobre el tema. Sin embargo, 15% de los encuestados menciono que sí.

Algunos de los comentarios hechos por la población encuestada sobre lo que les gustaría que se incluyera en la explanada pública, anteriormente descrita son: juegos para niños, aparatos y áreas para hacer ejercicios, espacios de exposición y estacionamiento público.

FIGURA 92. PERSONAS QUE CONOCEN LA CONSTRUCCIÓN DE LA EXPLANADA PÚBLICA DEL PROYECTO MÍTIKAH

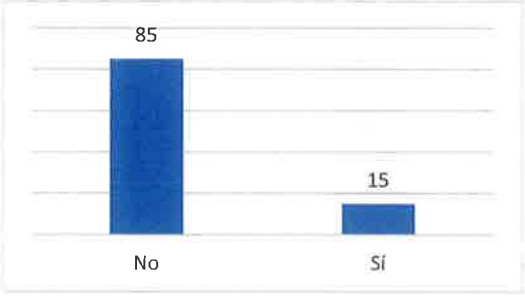


FUENTE: ELABORADO POR AOSOCIAL MEDIANTE DE INFORMACIÓN DE CAMPO DICIEMBRE 2019.

El 90.0% de los encuestados piensa que, la creación de nuevos espacios públicos, bien iluminados, accesibles, pueden hacer de la colonia Xoco un lugar más seguro. Aunque, 10.0% de los encuestados piensa lo contrario.

FIGURA 93. ESPACIOS PÚBLICOS

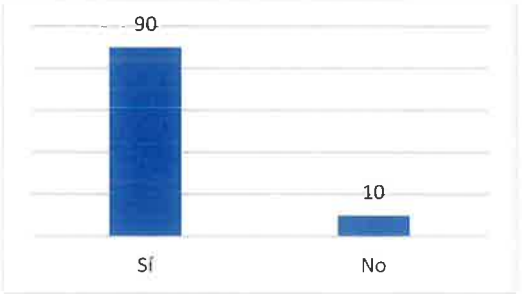


FUENTE: ELABORADO POR AOSOCIAL MEDIANTE DE INFORMACIÓN DE CAMPO DICIEMBRE 2019.



Para consulta del público

### 7.3.2 Indicadores demográficos

#### Sexo de los visitantes



De acuerdo con la información obtenida: 60% de los encuestados son de sexo masculino y el 40% de sexo femenino.

**Tabla 87. Sexo de los encuestados**

| Masculino | Femenino |
|---|---|
| 12 | 8 |
| 60% | 40% |

Fuente: Elaborado por AOSocial mediante de información de campo diciembre 2019.

El 90.0% de las personas encuestadas fueron personas que sólo se encontraban de paso por la zona, mientras que el 10.0% restante de encuestados estudian por la zona.

**Tabla 88. Personas encuestadas**

| Estudia | Solo está de paso |
|---|---|
| 18 | 2 |
| 90.0% | 10.0% |

Fuente: Elaborado por AOSocial mediante de información de campo diciembre 2019.

#### Escolaridad



El último grado de estudios del 40% de los encuestados (8 personas) corresponde a preparatoria, seguido de profesional con el 30% (6 personas) y secundaria completa 15% (3 personas).

**Tabla 89. Último grado de estudios**

| Escolaridad | Completa |
|---|---|
| Preparatoria completa | 40.0% |
| Profesional completa | 30.0% |
| Secundaria completa | 15.0% |
| Primaria completa | 10.0% |
| Profesional técnico completa | 5.0% |
| Posgrado completa | 0.0% |
| Sin escolaridad | 0.0% |

Fuente: elaborado por AOSocial mediante de información de campo diciembre 2019.



Para consulta del público

## VISITANTES EN LA COLONIA

Durante la encuesta, se identificó el tiempo o regularidad con la que visitan la zona, identificando que, 60.0% de los encuestados la visitan todos los días, 25% de los encuestados comentó visitar la colonia de dos a tres veces por semana, además, 15% de la población encuestada refirió visitar esporádicamente la colonia.

FIGURA 94. REGULARIDAD CON LA QUE VISITAN LA COLONIA




FUENTE: ELABORADO POR AOSOCIAL MEDIANTE DE INFORMACIÓN DE CAMPO DICIEMBRE 2019

## HABLANTES DE LENGUA INDÍGENA

TABLA 90. HABLANTES DE LENGUA INDÍGENA

| No habla lengua indígena | Sí habla lengua indígena |
|---|---|
| 85% | 15% |

FUENTE: ELABORADO POR AOSOCIAL MEDIANTE DE INFORMACIÓN DE CAMPO DICIEMBRE 2019.

De acuerdo con las encuestas el 85% (17 personas) mencionaron que no hablan alguna lengua indígena, 15% (3 personas) mencionaron que hablaban alguna lengua indígena, principalmente totonaca, mazateco y náhuatl (población flotante).



Para consulta del público

FIGURA 95. HABLANTES DE LENGUA INDÍGENA




FUENTE: ELABORADO POR AOSOCIAL MEDIANTE DE INFORMACIÓN DE CAMPO DICIEMBRE 2019.

Además, 20.0% de los encuestados identifica adultos mayores en situación de vulnerabilidad, 10.0% de la población encuestada conoce mujeres en situación de calle y 15.0% comenta que hay jóvenes en situación de calle.

FIGURA 96. PERSONAS EN SITUACIÓN DE VULNERABILIDAD

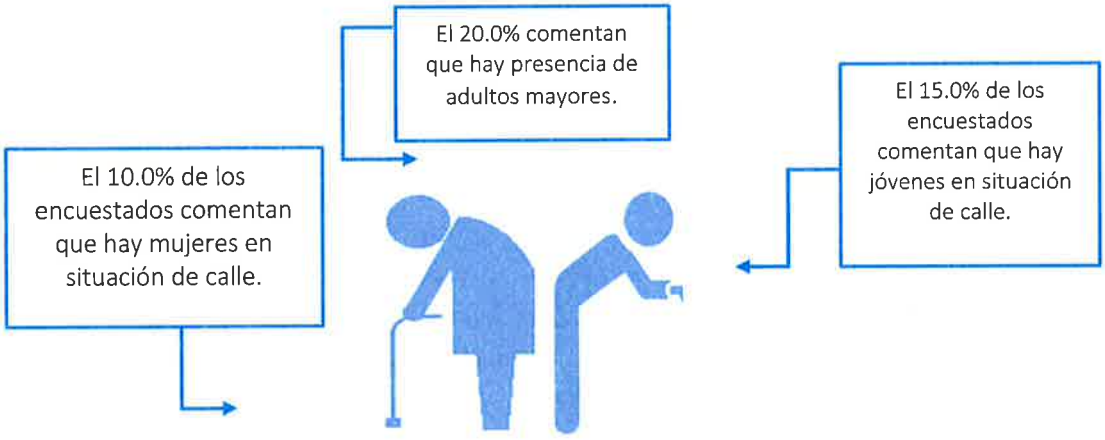


FUENTE: ELABORADO POR AOSOCIAL MEDIANTE DE INFORMACIÓN DE CAMPO DICIEMBRE 2019.

### 7.4.2 INDICADORES GEOGRÁFICOS (CONDICIONES DEL PAISAJE Y TERRITORIO)

La percepción de los encuestados respecto a la cantidad de árboles, las condiciones de las banquetas y las calles en la zona fue la siguiente:



Para consulta del público





**TABLA 91. ÁRBOLES**

| Árboles en la cuadra | |
|---|---|
| Pocos | 55.0% |
| Suficientes | 30.0% |
| Muchos | 15.0% |

FUENTE: ELABORADO POR AOSOCIAL MEDIANTE DE INFORMACIÓN DE CAMPO DICIEMBRE 2019.

**TABLA 92. BANQUETAS**

| Condiciones de las banquetas | |
|---|---|
| Regular | 55% |
| Mala | 20% |
| Buena | 20% |
| Muy malas | 5% |
| Muy buena | 0% |

FUENTE: ELABORADO POR AOSOCIAL MEDIANTE DE INFORMACIÓN DE CAMPO DICIEMBRE 2019.

**TABLA 93. CALLES**

| Condiciones de las calles | |
|---|---|
| Regular | 65% |
| Buena | 25% |
| Mala | 10% |
| Muy malas | 0% |
| Muy buena | 0% |

FUENTE: ELABORADO POR AOSOCIAL MEDIANTE DE INFORMACIÓN DE CAMPO DICIEMBRE 2019.

El 55% de los encuestados perciben pocos árboles (0-25 árboles por manzana), el 55.0% consideran que las banquetas se encuentran en condición regular al igual que las calles (65% de los encuestados).

## DRENAJE

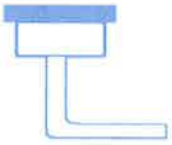

**TABLA 94. DRENAJE**

| Problemas con el drenaje en la zona | |
|---|---|
| No | 45.0% |
| Sí | 40.0% |
| No sabe | 15.0% |

FUENTE: ELABORADO POR AOSOCIAL MEDIANTE DE INFORMACIÓN DE CAMPO DICIEMBRE 2019.

El 45.0% de las personas entrevistadas estiman que no existen problemas de drenaje en su colonia, mientras que, 40% de los encuestados comentó lo contrario. Únicamente, 15.0% de la población encuestada se mostró indiferente.



El 55% de los encuestados menciono que no existen problemas con inundaciones, mientras que el 30% considera lo opuesto.

**TABLA 95. INUNDACIONES**

| Problemas con inundaciones | |
|---|---|
| No | 55.0% |
| Sí | 30.0% |
| No sabe | 15.0% |

FUENTE: ELABORADO POR AOSOCIAL MEDIANTE DE INFORMACIÓN DE CAMPO DICIEMBRE 2019.



Para consulta del público



**TABLA 96. ESTACIONAMIENTO**

| Problemas con estacionamiento | |
|---|---|
| No | 55.0% |
| Sí | 45.0% |

FUENTE: ELABORADO POR AOSOCIAL MEDIANTE DE INFORMACIÓN DE CAMPO DICIEMBRE 2019.

En cuanto a posibles problemas de estacionamiento, el 55% de los encuestados comentó no tener problemas de estacionamiento en la zona, sin embargo, el 45%, sí.

### TRÁNSITO EN LAS CALLES

El 60.0% de los encuestados consideran que la calle es altamente transitada y el 30.0% regularmente transitada. Únicamente, 10.0% de los encuestados comentó que la calle es poco transitada.

**FIGURA 97. TRÁNSITO EN LAS CALLES**



El horario de tráfico de acuerdo con el 50% de los encuestados, es en la tarde, además, 40% piensa que es en la mañana. Solamente, 10.0% comentó que el tráfico aumenta en la noche.

FUENTE: ELABORADO POR AOSOCIAL MEDIANTE DE INFORMACIÓN DE CAMPO DICIEMBRE 2019.

**TABLA 97. MEDIOS DE TRANSPORTE QUE UTILIZAN**

| Medios de transporte | Mas pasa | Regularmente pasa | Casi no pasa |
|---|---|---|---|
| Coche | 95% | 5.0% | 0.0% |
| Camiones de 2 ejes | 6.7% | 46.7% | 46.6% |
| Camiones de 3 ejes | 0.0% | 0.0% | 100% |
| Bicicletas | 0.0% | 66.7% | 33.3% |
| Motocicletas | 0.0% | 33.3% | 66.7% |
| Patines motorizados | 0.0% | 0.0% | 100% |

FUENTE: ELABORADO POR AOSOCIAL MEDIANTE DE INFORMACIÓN DE CAMPO DICIEMBRE 2019.

En cuanto a medios de transporte, el 95% de los encuestados mencionó que los automóviles son el medio de transporte que más transita por la colonia. Además, los medios de transporte que regularmente



Para consulta del público

transitan son: camiones de 2 ejes y bicicletas. Por último, camiones de 3 ejes, motocicletas y patines motorizados, son los que casi no transitan por las calles de la colonia.

### Sitios

El 40% de los encuestados (8 personas) identificaron un sitio sagrado y o significativo en la zona. La misma cantidad de encuestados no conoce algún sitio sagrado, además, 20.0% de los encuestados no contestó esta pregunta.



**Sitios sagrados.**
El **100%** menciono la existencia de alguna iglesia.



**Hospitales**
El **90%** de los encuestados identificó algún hospital cercano entre los cuales están: Hospital Xoco, Hospital 20 de noviembre y Hospital Adolfo López Mateos.



**Escuelas**
El **80%** de los encuestados identificó escuelas de todos los niveles en la zona tales como: Colegio Simón Bolívar, Colegio de México y Secundaria No. 77.



**Parques**
El **80%** de los encuestados identificó parques en la zona como: Parque de los Venados, Parque Viveros y el Parque de la Delegación.

FUENTE: ELABORADO POR AOSOCIAL MEDIANTE DE INFORMACIÓN DE CAMPO DICIEMBRE 2019.

Respecto a los principales mejoramientos que haría la población encuestada en su colonia, se refirieron las siguientes:

**TABLA 98. ASPECTOS QUE MEJORARÍAN DE LA COLONIA**

| Mejoras en la colonia | |
|---|---|
| Áreas verdes | 15% |
| Otro | 5% |
| Vigilancia | 25% |
| Banquetas | 5% |
| Calles | 15% |
| Nada | 10% |
| Basura | 5% |
| Alumbrado público | 5% |
| Drenaje | 10% |
| Agua | 5% |

FUENTE: ELABORADO POR AOSOCIAL MEDIANTE DE INFORMACIÓN DE CAMPO DICIEMBRE 2019.



Para consulta del público

Conclusiones de Línea Base: Visitantes

| | |
|---|---|
| C1. | El 75% de los encuestados realiza sus compras en comercio local como Wal-Mart, Oxxo, Seven Eleven, etc. Solo el 25% de los encuestados no realiza compras en un ningún tipo de comercio. |
| C2. | Los principales problemas en la colonia, los encuestados son: Inseguridad (35%), tráfico (25%), Otro 10%. |
| C3. | El 65% de la población no reconoce algún tipo especial de patrimonio histórico, el 35% reconoce al Museo de Frida Kahlo y la Iglesia Real de Mayorazgo. |
| C4. | 40.0% de las personas encuestadas mencionaron que en su colonia realizan alguna festividad (Feria de la colonia Xoco y San Sebastián). |
| C5. | 60% de los encuestados son de sexo masculino y el 40% de sexo femenino. |
| C6. | La regularidad con la que visitan la zona, identificando que, 60.0% de los encuestados la visitan todos los días, 25% de los encuestados comentó visitar la colonia de dos a tres veces por semana, además, 15% de la población encuestada refirió visitar esporádicamente la colonia. |
| C7. | El 85% (17 personas) mencionaron que no hablan alguna lengua indígena. |



Para consulta del público

## 8. MAPEO DE ACTORES

El objetivo de la identificación y análisis de actores de interés es construir una visión general sobre las posturas e interacciones de los actores clave y grupos de interés que tienen alguna relación con el desarrollo del Proyecto. Estudiarlos es el primer paso para generar las estrategias de participación y comunicación que permitirán la difusión de información y la atención a los impactos.

El procedimiento de identificación y análisis de actores se llevó a cabo con la metodología de la CFI[23], con información obtenida de fuentes primarias (entrevistas con personas clave, notas periodísticas, entre otras) y secundarias (información bibliográfica, bases de datos). Es importante que el proceso de identificación, mapeo y análisis de actores sea un ejercicio continuo y permanente a lo largo de la vida del Proyecto, ya que esto permitirá un mayor nivel de comprensión sobre el contexto socioeconómico y territorial y garantizará una atención continua.

Los objetivos específicos de la presente sección son:

- Identificar los actores y/o grupos de interés en el Área de Influencia del Proyecto y definir sus características.
- Analizar la importancia de los actores y/o grupos, su grado de influencia, posiciones, impacto, e intereses e inquietudes respecto al desarrollo del Proyecto.
- Establecer un orden de prioridad respecto de los actores y/o grupo con los cuales tendrá relación el Proyecto.

### MAPEO DE ACTORES

Con el propósito de distinguir de manera articulada los sectores, sus posiciones, e intereses y su influencia respecto al proyecto, el mapeo de actores se resume en las tablas que a continuación se presentan.

[23] CFI, Sistema de gestión ambiental y social: Conjunto de Herramientas, [en línea], 2015, p. 59, Recuperado en: https://www.ifc.org/wps/wcm/connect/a97e52e0-311f-4765-b654-5cddbbceae99/ESMS+Handbook+General+v2.1+SP.pdf?MOD=AJPERES&CVID=lllFJh.



Para consulta del público

## 8.1 Sectores

## 8.2. Posiciones e intereses

## 8.3 Influencia con relación al proyecto

En la siguiente tabla se han identificado **12 categorías de sectores**, sus posiciones, e intereses y la influencia que tienen con relación al proyecto.

**Tabla 99. Identificación de sectores, posiciones e intereses, así como influencia con relación al proyecto (Secciones 8.1, 8.2 y 8.3)**

| Sectores de interés | Descripción |
|---|---|
| Habitantes dentro del área núcleo (AN) y área de influencia directa (AID) | Se refiere a los habitantes de la colonia Xoco; a los vecinos colindantes al Proyecto, y a los vecinos no colindantes. En cuanto a los habitantes dentro del área núcleo, en el Censo del 2010 de INEGI se registraron 174, sin embargo, durante trabajo de campo se encontró que no habita gente en el AN. |
| Autoridades locales dentro del AID | Son los representantes del comité ciudadano de la colonia Xoco, figura predecesora de las Comisiones de Participación Comunitaria. |
| Líderes locales dentro del AID | Son las personas consideradas líderes dentro de la colonia Xoco como; miembros de la asamblea de Xoco, la figura de mayordomo y ex mayordomos, administradores de edificios colindantes al Proyecto, madres y padres de familia de la escuela primaria de la colonia, entre otros. |
| Habitantes dentro del área de influencia indirecta de atención real (AII-AR) | Se refiere a los habitantes de las 20 manzanas ubicadas contiguas al AID del proyecto, las cuales se ubican dentro de las colonias; Acacias, Del Valle Sur, Gral. Pedro María Anaya, Santa Cruz Atoyac, Del Carmen y Unidad Habitacional Viveros de Coyoacán. |
| Habitantes dentro del área de influencia indirecta regional (AII-R) | Se refiere a las personas que viven dentro del radio de un kilómetro alrededor del polígono del proyecto de las colonias; Axotla, Florida, Acacias, Actipan, Centro Urbano Presidente Alemán, Crédito Constructor, Del Valle Sur, Fracc. Res Emperadores, Gral. Pedro María Anaya, Santa Cruz Atoyac, U Hab. Emiliano Zapata, Amp. Del Carmen, Barrio de Santa Catarina, Del Carmen, Viveros de Coyoacán y Villa Coyoacán. |
| Entidades de gobierno a nivel alcaldía | Se incluye al alcalde de la Benito Juárez y a otros representantes de dicho nivel de gobierno que pueden estar potencialmente involucradas en las diferentes etapas del Proyecto. |
| Entidades de gobierno a nivel estatal | El nivel estatal incluye a la Jefa de Gobierno de la Ciudad de México y a otras dependencias con sus respectivas autoridades de dicho nivel de gobierno que pudieran estar involucradas para el desarrollo del Proyecto. |
| Organizaciones de la sociedad civil | Se contemplan a las organizaciones no gubernamentales y que tengan acciones específicas en la zona. Las organizaciones pueden ser de corte social, ambiental, política, y académica. |
| Sindicatos | Se refiere a las organizaciones sindicales y/o gremiales relacionadas con actividades que puedan verse inmiscuidas en el proyecto, entre algunas organizaciones de esta índole que se encontró al Sindicato Nacional de Trabajadores de la Construcción. |
| Instituciones Académicas y/o culturales | Se refiere a las instituciones académicas y culturales que se ubiquen dentro del área de influencia del Proyecto y que pueden tener relación u opiniones acerca del mismo. Se identificaron las siguientes; a la Cineteca Nacional, Sociedad de Autores y Compositores de México y al Instituto Mexicano de la Radio. |
| Trabajadores | Se refiere a la totalidad de los empleados del proyecto Mítikah |
| Contratistas | Se refiere a los contratistas y subcontratistas del Proyecto. |



Para consulta del público

TABLA 100. ANÁLISIS DE GRUPOS Y ACTORES DE INTERÉS

| Sector | Actores | Posiciones e Intereses | Influencia |
|---|---|---|---|
| | | Habitantes | |
| Habitantes dentro del área núcleo (AN) y área de influencia directa (AID) | Habitantes de la colonia Xoco: | Existen antecedentes de socialización del proyecto con los habitantes de la colonia, cabe mencionar que el equipo de relacionamiento comunitario lleva, aproximadamente, 9 años en la zona disponible para recibir quejas, inconformidades, solicitudes y/o preguntas que surjan por parte de la gente<br><br>En el caso de los habitantes de la colonia Xoco, es la población que, por su cercanía, más ha percibido los impactos del Proyecto. Durante trabajo de campo se encontró que, la mayoría de las personas tienen una postura neutral con tendencia positiva ante el proyecto. | Media |
| | * 174 en el AN | | |
| | * 3,828 en el AID | Principales inquietudes: | |
| | * Total: 4,002* | * Generación de empleo. | |
| | | * Solicitudes de apoyo para la comunidad. | |
| | *Datos obtenidos de INEGI del Censo de Población y Vivienda del 2010. | * Posibles impactos de; tráfico, arbolado, agua, y drenaje en la zona. | |
| | | * Posibles impactos de medidas de integración; red hidráulica y sanitaria, pozo de agua, ampliaciones viales, movilidad peatonal y ciclista, plaza de integración y andador verde, rehabilitación del parque Mayorazgo de Luyando y saneamiento de áreas verdes. | |
| | | | |
| Habitantes dentro del área de influencia indirecta de atención real (AII-AR) | * 3,867* habitantes de las colonias: | Se refiere a las personas que viven en las 20 manzanas contiguas al AID que percibirán los posibles impactos del proyecto de manera indirecta. | Baja |
| | * Gral. Pedro María Anaya, Del Carmen, Unidad Hab. Viveros de Coyoacán, Santa Cruz Atoyac, Colonia del Valle Sur, Acacias. | Solo en la colonia General Anaya se encontraron actores involucrados directamente con el Proyecto, esto debido a su cercanía y relación con la Colonia Xoco. | |
| | | En términos generales los habitantes mantienen una postura neutral con tendencia positiva del proyecto. | |
| | *Datos obtenidos de INEGI del Censo de Población y Vivienda del 2010. | Principales inquietudes: | |
| | | * Falta de información sobre el Proyecto y las medidas de integración. | |
| | | * Generación de empleo. | |



Para consulta del público

| Sector | Actores | Posiciones e Intereses | Influencia |
|---|---|---|---|
| | | * Posibles impactos de; tráfico, arbolado, agua, y drenaje en la zona. | |
| Habitantes dentro del área de influencia indirecta regional (AII-R) | * 42,952* habitantes en las colonias: | En trabajo de campo se encontró que; los impactos generados por el Proyecto no son percibidos por los habitantes de otras colonias, principalmente, debido a que la Av. Rio Churubusco, la Av. Universidad y la Av. México Coyoacán fungen como grandes barreras entre estas colonias y el Proyecto, ya que, son avenidas grandes en donde hay un constante movimiento vehicular. En general, la zona esta impactada por otros proyectos y otros factores normales de una población urbana; sobre todo, tráfico y ruido, por lo que los impactos sociales que se pudiera generar el Proyecto en su mayoría serán acumulativos e indirectos. | Baja |
| | * Axotla, Florida, Acacias, Actipan, Centro Urbano Presidente Alemán, Crédito Constructor, Del Valle Sur, Fracc. Res Emperadores, Gral. Pedro María Anaya, Santa Cruz Atoyac, U Hab. Emiliano Zapata, Amp. del Carmen, Barrio de Santa Catarina, Del Carmen, Viveros de Coyoacán y Villa Coyoacán. | Finalmente, es importante mencionar que, en los 9 años de trabajo del equipo de relacionamiento comunitario del Proyecto, no han recibido inconformidades, solicitudes y/o preguntas por parte de otras personas que no sean habitantes de la colonia Xoco. Por otro lado, en trabajo de campo se encontró que en su mayoría la postura es positiva. | |
| | *Datos obtenidos de INEGI del Censo de Población y Vivienda del 2010. | Principales inquietudes: | |
| | | * Generación de empleo. | |
| | | * Posibles impactos de; tráfico, agua, y drenaje en la zona. | |
| Autoridades locales dentro del AID | | | |
| Comité Vecinal (al 15 de marzo 2020) | Se identificaron 5 integrantes del Comité Vecinal. | Hasta la elección de los miembros de la COPACO, fungían como autoridad representativa de los habitantes en la colonia Xoco. En trabajo de campo se encontró que 3 tenían una postura positiva y 2 neutra con tendencia negativa. | Alta |
| | | Principales inquietudes: | |
| | | * Posibles impactos de; tráfico, arbolado, agua, y drenaje en la zona. | |
| | | * Apoyos para la comunidad. | |
| | | * Pasivos sociales por los impactos acumulados por otros desarrollos, centros comerciales, gobierno y escuelas. | |



Para consulta del público

| Sector | Actores | Posiciones e Intereses | Influencia |
|---|---|---|---|
| **Comisión de Participación Comunitaria, COPACO (a partir del 16 de marzo)** | El 15 de marzo fueron elegidos los representantes de la Comisión de Participación Comunitaria de la UT Xoco, la cual se conforma por 9 integrantes. | Fungen como autoridad representativa de los habitantes en la colonia Xoco, por lo que serán enlace entre los habitantes y el Proyecto. La mayor parte de los miembros de la Comisión hoy forman parte de la Asamblea de Xoco y pertenecen al grupo identificado como Tejocotes, lo que significa que su postura negativa. No han iniciado sus funciones, pero se recomienda un acercamiento proactivo con dicho grupo durante toda la vida del proyecto. | Muy Alta |
| | | | |
| | | Principales inquietudes: | |
| | | *Transparencia en la información presentada por el Proyecto. | |
| | | *Posibles impactos de; tráfico, arbolado, agua, y drenaje en la zona | |
| | | * Pasivos sociales por los impactos acumulados por otros desarrollos, centros comerciales, gobierno y escuelas. | |
| Líderes locales dentro del AID | | | |
| **Asamblea Ciudadana del Pueblo de Xoco** | * 31 miembros activos identificados de la Asamblea Ciudadana del Pueblo de Xoco. | La Asamblea de Xoco se conformó por personas preocupadas por los posibles impactos que pudiera generar el proyecto Mítikah. Sin embargo, su postura con tendencia negativa se da también a raíz de los impactos que generaron otros proyectos en la zona, es decir, hay antecedentes de oposición ante otros proyectos inmobiliarios y a la Línea 3 del Metrobús | Alta |
| | | Algunos de los participantes más activos de la Asamblea viven en colonias aledañas, la mayoría son pobladores de Xoco. | |
| | | | |
| | | Principales inquietudes: | |
| | | *La transformación de Xoco, por la llegada del proyecto | |
| | | * Falta de información sobre las medidas de integración. | |
| | | * Transparencia en la información sobre las medidas de integración; red hidráulica y sanitaria, pozo de agua, ampliaciones viales, movilidad peatonal y ciclista, plaza de integración y andador verde, rehabilitación del parque Mayorazgo de Luyando y saneamiento de áreas verdes | |
| | | * Pasivos sociales por los impactos acumulados por otros desarrollos, centros comerciales, gobierno y escuelas. | |



Para consulta del público

| Sector | Actores | Posiciones e Intereses | Influencia |
|---|---|---|---|
| Líderes locales | * Mayordomo de la Colonia Xoco. | Los líderes locales son personas que, aunque no cuentan con un cargo como autoridad, son influyentes entre la población local, por lo que también ellos serán enlace entre la empresa Promovente y los habitantes. | Alta |
| | * Ex mayordomos de la Colonia Xoco. | En general, por parte de estos líderes se percibió una postura neutral con tendencia positiva en torno al proyecto. | |
| | | Principales inquietudes: | |
| | * Administradores de edificios contiguos al proyecto. | * Solicitud de apoyos para la comunidad. | |
| | * Líderes vecinales. | * Falta de información sobre las medidas de integración. | |
| | * Madres y padres de familia de la escuela primaria y otras escuelas de la zona. | * Posibles impactos de; tráfico, arbolado, agua, y drenaje en la zona | |
| | | * Pasivos sociales por los impactos acumulados por otros desarrollos, centros comerciales, gobierno y escuelas. | |
| Gobierno | | | |
| Entidades de gobierno de la alcaldía Benito Juárez | * [redacted] alcalde. | La Alcaldía es la encargada de los servicios públicos. Algunas entidades de la alcaldía estarán involucradas en la emisión de permisos que se requieren para desarrollar el Proyecto. Otras, fungirán como medios de colaboración para lograr llevar a cabo las actividades contempladas en las diferentes etapas, y como enlace con la comunidad. | Muy Alta |
| | * Subdirector de Análisis y Reordenamiento de la Vía Pública. | Todas son de suma importancia, porque sin su autorización este no podrá llevarse a cabo. | |
| | * Dirección Ejecutiva de Protección Civil. | Cabe recalcar que el alcalde se vuelve el actor de relevancia ya que encabeza a todas las autoridades municipales. | |
| | * Dirección General de Obras, Desarrollo y Servicios Urbano | | |
| | * Dirección de Desarrollo Urbano | | |
| | * Dirección General de Desarrollo Social | | |
| | * Dirección de Cultura | Posibles inquietudes: | |
| | * Dirección de Desarrollo Económico y Fomento Cooperativo | * Que se lleven a cabo debidamente los estudios tanto sociales como ambientales para no infringir la ley. | |



Para consulta del público

| Sector | Actores | Posiciones e Intereses | Influencia |
|---|---|---|---|
| | • Dirección General de Planeación Desarrollo y Participación | * Que se revisen los desarrollos inmobiliarios para comprobar que cumplan la normatividad de construcción, documentación completa, y utilización de materiales de calidad. | |
| Entidades de gobierno de Ciudad de México | • [redacted] Jefa de Gobierno de la Ciudad de México | Al igual que la alcaldía, el gobierno local emite las autorizaciones para que se pueda llevar a cabo el Proyecto; también, algunas dependencias serán posibles colaboradores para el desarrollo de las acciones derivadas de las medidas de integración. Por lo anterior, la relación con ellos es importante. | Muy Alta |
| | • Secretaría de Desarrollo Urbano y Vivienda de la CDMX **(SEDUVI)** | | |
| | • Secretaría del Medio Ambiente de la CDMX **(SEDEMA)** | Posibles inquietudes: | |
| | • Secretaría de Movilidad **(SEMOVI)** | * Que se desarrollen estudios de impacto ambiental para evitar que se rompa el equilibrio ecológico y evitar impactos negativos para la ciudad por el desarrollo del Proyecto. | |
| | • Sistema de Aguas de la CDMX **(SACMEX)** | * Que se realicen las medidas establecidas en las autorizaciones de manera ordenada, y con oportunidad. Es decir, antes de la operación del Proyecto. | |
| | • Procuraduría Ambiental y del Ordenamiento Territorial de la CDMX **(PAOT)** | * Considerar en todo momento la opinión de la población local, a través de mecanismos de participación social que sean realmente representativos. | |
| | • Fiscalía Especializada en Delitos Ambientales y Protección Urbana **(FEDAPUR)** | * Evitar impactos negativos para el sistema de drenaje y aguas de la ciudad. | |
| | | * Minimizar los impactos sobre la movilidad de la zona. | |
| | | * Socializar los requerimientos de ley que les solicitan a particulares y ser corresponsables del proceso de implementación, así como los cambios socio ambientales. | |
| | | * Promover la inversión económica, la generación de empleos y el desarrollo urbano ordenado. | |
| Sociedad Civil y Académica | | | |
| Organizaciones de la sociedad civil | • Ecoactivistas A.C. | Son organizaciones que en ocasiones se han postulado en desacuerdo con el proyecto, sobre todo en un momento crítico que fue la afectación de los árboles en la calle de Real de Mayorazgo en 2019. Posterior a dicho suceso, su participación ha disminuido, es decir, no se han involucrado en las actividades con relación al Proyecto. | Media |
| | • Colectivo CINETECA 43 | Posibles inquietudes: | |
| | • Colectivo Juvenil Villas Coyoacán | * Tala de árboles en la calle de Real de Mayorazgo. | |



Para consulta del público

| Sector | Actores | Posiciones e Intereses | Influencia |
|---|---|---|---|
| | * Movimiento Juvenil contra el Cambio Climático | * Gentrificación. | |
| | * Frente Salvemos la Ciudad | * Permisos de uso de suelo en la zona. | |
| | | * Posibles impactos de; tráfico, arbolado, agua, y drenaje en la zona. | |
| Sindicatos | * Sindicato de Trabajadores de la Construcción. | Los sindicatos u organizaciones gremiales son figuras de importancia tomando en cuenta el rol que pueden desempeñar ante la eventual contratación de personal. Los intereses sindicales podrían entrar en conflicto con el plan de contratación que se desarrolle, por lo que deberán ser monitoreados y se necesitará identificar su postura correcta para adoptar las medidas necesarias que eviten un conflicto de intereses. | Alta |
| | | Posibles inquietudes: | |
| | | * Contratación de mano de obra local y sindicalizada. | |
| Instituciones académicas y culturales | * Instituto Mexicano de la Radio (IMER). | Son instancias académicas y culturales que en la medida de los posible pueden fungir como aliados para el desarrollo del Proyecto, de igual manera han fungido como espacios para difundir información. Por otro lado, la participación de la Cineteca ha sido importante en las actividades de la Asamblea Ciudadana del Pueblo de Xoco, ya que ha prestado sus instalaciones para difusión y promoción de temas sobre el Proyecto. | Media |
| | * CINETECA Nacional. | Su postura en general ha sido neutral con tendencia positiva. | |
| | * Sociedad de Autores y Compositores de México. | Posibles inquietudes: | |
| | | * Posibles impactos de; tráfico, arbolado, agua, y drenaje en la zona. | |
| Actores internos del Proyecto | | | |
| Trabajadores | * Trabajadores | Para el funcionamiento y desarrollo del Proyecto se requiere de mano de obra y personal. Este grupo es importante debido a que son los principales voceros del Proyecto, sobre todo los empleados locales y/o provenientes de la colonia Xoco. | Baja |
| | | Posibles inquietudes: | |
| | | * No se identificaron preocupaciones relativas al Proyecto. | |
| Contratistas | * Clientes, proveedores y subcontratistas del Proyecto. | Para el funcionamiento y desarrollo del Proyecto se requieren de bienes y servicios. Es importante identificar a contratistas y subcontratistas locales y en la medida de los posible tomarlos en cuenta siguiendo un plan de proveeduría local. | Baja |
| | | Posibles inquietudes: Contratación de bienes y servicios locales. | |

Fuente: AOSocial, 2019 a partir de las fuentes primarias y secundarias.



Para consulta del público

Por otro lado, una gestión efectiva de comunicación con grupos de interés minimizará los riesgos por desinformación al mismo tiempo que abrirá canales bi-direccionales de comunicación cuyo objetivo será establecer relaciones sólidas durante el ciclo de vida del Proyecto.

Para lograrlo, de acuerdo con la Comisión Financiera Internacional (CFI), una de las herramientas metodológicas para el análisis de actores sociales es el mapeo de actores y grupos de interés.

Dentro de esta metodología, posterior a su identificación y definición de postura, influencia y grado de impacto, se recomienda establecer un orden de prioridad respecto de los actores con los cuales se relacionará la empresa responsable. Este orden de prioridad se establece mediante un mapa que sirve para generar la estrategia de comunicación en varios niveles en cada uno de sus cuatro cuadrantes, la cual, también, generará los insumos para elaborar la estrategia de Consulta Vecinal para Grandes Construcciones, en específico, el capítulo 11 del presente documento.

- En el cuadrante 1: Deben participar según sea necesario.
- En el cuadrante 2: Debe abordarlos de forma participativa y brindarles apoyo.
- En el cuadrante 3: Debe mantenerlos informados.
- En el cuadrante 4: Debe responder a sus inquietudes.

El ejercicio anterior tuvo como resultado la **Figura 98**, la cual muestra los actores identificados de las 13 categorías de grupos de interés, su postura, nivel de influencia (eje Y), grado de impacto (eje X) y el nivel de participación.



Para consulta del público

FIGURA 98. MAPEO DE SECTORES DE INTERÉS PARA ESTRATEGIA DE PARTICIPACIÓN EN VARIOS NIVELES.

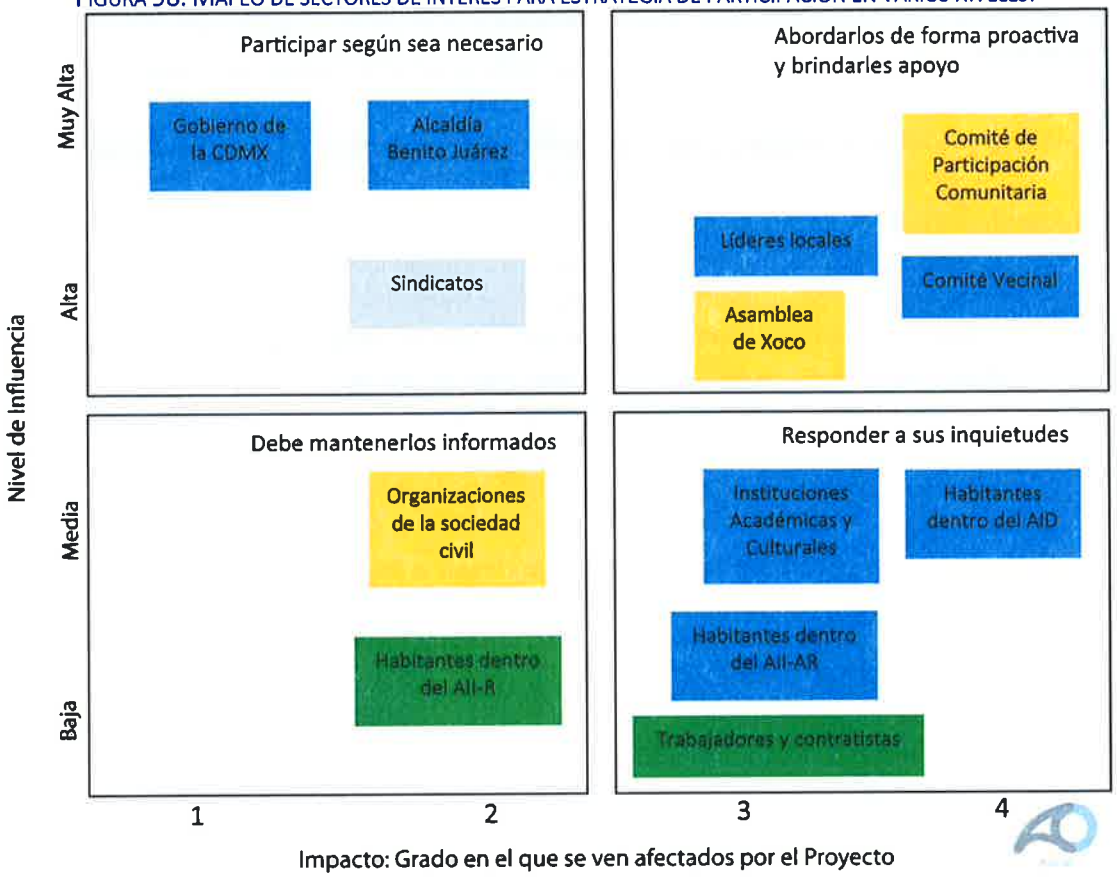


FUENTE: AOSOCIAL, 2020



Para consulta del público

## 9. IDENTIFICACIÓN, CARACTERIZACIÓN, PREDICCIÓN Y VALORACIÓN DE LOS IMPACTOS SOCIALES (POSITIVOS Y NEGATIVOS)

Se realiza un análisis cuantitativo y cualitativo de los aspectos técnicos y sociales del proyecto.

La identificación de los impactos implica:

1. Transparencia en el análisis: lo que significa ponderar de manera consistente los impactos tanto negativos como positivos que tendrá el proyecto.
2. Entendimiento: suponer que todas nuestras acciones tienen algún impacto. Por ende, es importante evaluar la relevancia de cada impacto, así **se pueden proponer medidas de ampliación (en caso de que el impacto sea positivo) y de prevención o de mitigación y compensación (en caso de ser negativo)**
3. Responsabilidad: resolver los diversos temas conforme vayan surgiendo.

Dada la complejidad del proceso de evaluación de riesgos e impactos en la práctica, la Comisión Europea o *European Commission* (EC, 1999), indicó que el mejor método cualitativo que permite predecir los impactos acumulativos en conjunto con el criterio experto corresponde a las matrices de impactos. Éstas permiten la visualización resumida de los impactos y pueden ser adaptadas para predecir y evaluar cualquier tipo de impacto (indirecto, acumulativo e interacciones entre ellos), además, permiten también su ponderación.

**TABLA 101. DESCRIPCIÓN DE IMPACTOS**

| Impacto | Descripción | Fuente |
|---|---|---|
| Socioambiental | Son las comunidades directamente afectadas por los impactos derivados de un determinado proyecto. | Orellana, 1999 citado en Walter (2009). |
| Sociocultural | Responsabilidades existentes y riesgo contextual; análisis de los riesgos para la integridad física, territorial o cultural de las poblaciones afectadas (incluidos los recursos naturales, la seguridad alimentaria, los derechos, la economía, la identidad, etc.); análisis de los posibles impactos generados por la presencia de trabajadores de la construcción externos; cambios culturales y rupturas generacionales potencialmente generados por el proyecto; análisis del riesgo de conflicto.<br>Análisis de potenciales impactos indirectos relacionados con la tenencia y uso de la tierra; análisis de otros riesgos y posibles impactos sociales adversos (incluyendo impactos directos, indirectos y acumulativos, inducidos o residuales sobre las comunidades indígenas); medidas de mitigación para gestionar los posibles riesgos e impactos sociales. | BID, 2018. |



Para consulta del público

| Impacto | Descripción | Fuente |
|---|---|---|
| Urbanos | "La modificación en la rentabilidad de los usos del suelo, una modificación funcional y físico-espacial, y una modificación de los mecanismos de gestión pública [...] factores que ocurren en el vecindario y en la ciudad [...] Externalidades suficientemente fuertes que impactan su propio valor" (Lungo y Smolka, 2004). | Cuenya, B. (2011). |
| Impactos acumulativos | Son los impactos sucesivos, incrementales y combinados de uno o más proyectos (existentes, actuales y futuros proyectos predecibles) sobre la población ubicada en el área de influencia del proyecto, obra o actividad. Estos impactos pueden resultar de una agregación o interacción de impactos dentro de un sistema social o ambiental, y se definen desde la perspectiva de las personas o del medio ambiente que los experimenta. | (SEDEMA, 2019). |
| Impactos sinérgicos | Son los efectos resultantes de la interacción temporal y espacial de los impactos de más de un proyecto, obra o actividad, los cuales pueden adquirir valores de significancia o relevancia que rebasan las estimaciones hechas sobre los efectos particulares de un proyecto, obra o actividad, o bien, su simple acumulación. | (SEDEMA, 2019). |

FUENTE: AOSOCIAL, 2019.

La evaluación de los posibles riesgos e impactos sociales tuvo como resultado 33 posibles impactos en las diversas etapas de desarrollo del proyecto (preparación del sitio y construcción, operación y mantenimiento, abandono y entrega de la obra), de los cuales:

- **26** corresponden a **posibles impactos sociales negativos que pueden ser atenuados mediante medidas de prevención, mitigación y compensación**
- **7** corresponden a **posibles impactos sociales positivos** que requieren **medidas de ampliación para extender sus beneficios.**

Es importante destacar que, dado el contexto urbano, la mayor parte de los impactos identificados son acumulativos, es decir, han sucedido en el sitio desde el inicio de la construcción de las fases anteriores de Mítikah, y se prolongarán durante la construcción de las medidas de mitigación.

Los posibles impactos se dividieron de acuerdo con los factores:

- Economía
- Cultura y tradiciones
- Demografía
- Territorio



Para consulta del público

## 9.1 Impactos en la economía

Tabla 102. Impactos en la economía

| # | Etapa[24] | Riesgo/ Oportunidad | Posible impacto | Descripción |
|---|---|---|---|---|
| 1 | P y C | Generación de empleo | Empleo temporal | Durante las actividades de preparación del sitio y construcción de las medidas de integración (espacio público, pozo y ampliación de vialidades), se incrementarán las fuentes de trabajo para las personas que cumplan con el perfil requerido, incluidas las empresas prestadoras de servicios especializados como las ambientales y forestales (por las plantaciones y trasplantes). |
| 2 | O y M | Generación de empleo | Empleo permanente | Una vez que concluyan las medidas de integración habrá nuevos empleos, relacionados con las actividades de mantenimiento de áreas verdes y arbolado, así como de actividades de vigilancia. |
| 3 | P y C<br>O y M | Generación de empleo | Empleo indirecto | Durante las actividades de preparación del sitio y construcción de las medidas de integración (espacio público, pozo y ampliación de vialidades), se incrementarán las fuentes de trabajo para las personas y empresas que son prestadores de servicios e insumos a la construcción, servicios ambientales, siempre que cumplan con el perfil requerido. |
| 4 | P y C<br>O y M | Generación de empleo | Capacitación a empleados- creación de áreas de oportunidad | La empresa capacita a los empleados para que estos realicen su labor de la mejor manera, especialmente respetando a los vecinos. |

Fuente: elaborado por AOSocial 2020.

## 9.2 Impactos en la cultura y tradiciones

Tabla 103. Impactos en la cultura y tradiciones

| # | Etapa | Riesgo/ Oportunidad | Posible impacto | Descripción |
|---|---|---|---|---|
| 5 | P y C | Concentración de población | Incremento de población flotante y de riesgos asociados como aumento de inseguridad | El aumento de trabajadores por las obras del proyecto Mítikah podría generar un aumento de robos y delincuencia (la zona es altamente transitada por turismo y visitantes de la zona comercial, escolar, el hospital y otros complejos). |

[24] Etapas de desarrollo del proyecto: P y C preparación y construcción, O y M operación y mantenimiento, A abandono y E entrega de la obra.



Para consulta del público

| # | Etapa | Riesgo/ Oportunidad | Posible impacto | Descripción |
|---|---|---|---|---|
| 6 | O y M | Transformación urbana | Inserción de una nueva población habitante y usuaria en el área de influencia | La llegada de nuevos habitantes y visitantes a la zona de Xoco inquieta a la población actual, por tratarse de personas que no comparten su cultura y tradiciones y el temor de que la transformación sea en detrimento de sus costumbres. Por ello es importante crear nuevos espacios públicos de convivencia, y mantener otros de uso tradicional comunitario. |
| 7 | P y C | Conducta de personal | Conflictos entre trabajadores | Las diferencias entre los trabajadores o con la comunidad podrían generar riñas. |
| 8 | P y C O y M | Conducta de personal | Discriminación | Las diferencias entre los trabajadores o con la comunidad podrían generar discriminación entre ellos. |
| 9 | P y C O y M | Falta de información sobre el proyecto | Oposición al proyecto | La falta de información y la desinformación sobre el proyecto, así como de sus impactos negativos y positivos, ha provocado que parte de la población del área de influencia se oponga a la construcción de las medidas de integración, particularmente al paso a desnivel de Real de Mayorazgo. Este impacto es un pasivo social que el proyecto deberá manejar. |
| 10 | O y M | Cambio de propietario del proyecto Mitikah | Descontento de la población al no tener continuidad en los acuerdos y ejecución de medidas de mitigación del proyecto | La adquisición del inmueble por otro propietario podría interrumpir los acuerdos establecidos con los actores de interés, hecho que generará descontento y mayor desgaste en la comunidad. |
| 11 | P y C | Intervención de grupos de interés particular | Descontento social | La intervención de grupos de interés como el comité vecinal, vecinos del área de influencia y asamblea de Xoco muestran descontento social acumulado cuando estos grupos no velan por intereses comunitarios sino particulares. |
| 12 | P y C O y M | Incumplimiento de contrato por parte de los Contratistas | Manejo irresponsable de actividades ocasionando daño al medio ambiente y al entorno social | No supervisar adecuadamente a los contratistas ocasiona que éstos sean irresponsables en sus actividades, lo que ha provocado daño ambiental (como depositar basura en las calles, daño al arbolado) y problemas sociales (prometer cosas a los vecinos y no cumplir). Este impacto debe ser supervisado por los desarrolladores. |
| 13 | P y C O y M | Informalidad en el mecanismo de atención a vecinos. | Inconformidad de los actores de interés | La falta de seguimiento a quejas individuales, y a solicitudes de información por parte del proyecto podrían generar inconformidad en los actores de interés. |



Para consulta del público

| # | Etapa | Riesgo/ Oportunidad | Posible impacto | Descripción |
|---|---|---|---|---|
| 14 | P y C | Intervención de dependencias públicas o privadas en el proceso de consulta vecinal | Suspensión temporal de actividades del proyecto | La intervención como interlocutor y no como observador de agentes externos como las dependencias públicas o privadas genera rechazo al proyecto por parte de la población. |

ELABORADO POR AOSOCIAL 2020.

| | |
|---|---|
| | Impacto acumulativo |

## 9.3 IMPACTOS DEMOGRÁFICOS

TABLA 104. IMPACTOS DEMOGRÁFICOS

| # | Etapa | Riesgo/ Oportunidad | Posible impacto | Descripción |
|---|---|---|---|---|
| 15 | P y C | Emisiones de gases a la atmósfera | Afectación al ambiente - contaminación a la atmósfera | Durante las actividades de preparación del sitio y construcción de las medidas de integración (espacio público, pozo y ampliación de vialidades), se producen emisiones de gases a la atmósfera derivadas del uso de equipos, maquinaria y vehículos de transporte de materiales. |
| 16 | P y C | Emisiones sonoras | Afectación al ambiente - contaminación a la atmósfera | Durante las actividades de preparación del sitio y construcción de las medidas de integración (espacio público, pozo y ampliación de vialidades), se producen emisiones de ruido derivado del uso de equipos, maquinaria y vehículos de transporte de materiales. Es de efecto acumulado a la construcción del proyecto. |
| 17 | P y C | Emisiones de vibraciones mecánicas | Molestias | Durante las actividades de preparación del sitio y construcción de las medidas de integración (espacio público, pozo y ampliación de vialidades), se producen vibraciones derivadas del uso de equipos, maquinaria y vehículos de transporte de materiales. |
| 18 | P y C | Emisiones de partículas | Afectación al ambiente y afectación a la salud | Durante las actividades de preparación del sitio y construcción de las medidas de integración (espacio público, pozo y ampliación de vialidades), se generarán emisiones de partículas (polvo) debido a las actividades relacionadas con el manejo de materiales. El incremento de polvo también ocasiona afectaciones a la salud como dermatitis y alergias |



Para consulta del público

| # | Etapa | Riesgo/ Oportunidad | Posible impacto | Descripción |
|---|---|---|---|---|
| 19 | P y C | Generación de residuos sólidos urbanos | Afectación al ambiente - contaminación al agua y al suelo | Durante las actividades de preparación del sitio y construcción de las medidas de integración (espacio público, pozo y ampliación de vialidades), se generan papel, cartón, plástico, vidrio, etc.; si no se realiza una disposición adecuada de estos residuos en sitios autorizados, estos podrían generar contaminación. |
| 20 | P y C O y M | Generación de residuos de manejo especial | Afectación al ambiente - contaminación al agua y al suelo | Durante las actividades de preparación del sitio y construcción de las medidas de integración (espacio público, pozo y ampliación de vialidades), se generarán de residuos de la construcción (Tipo A y B) y residuos de la excavación (Tipo D); si no se tiene una disposición adecuada de los residuos en sitios autorizados, estos podrían ocasionar contaminación. |
| 21 | P y C | Generación de residuos peligrosos | Afectación al ambiente - contaminación al agua y al suelo | Durante las actividades de preparación del sitio y construcción de las medidas de integración (espacio público, pozo y ampliación de vialidades), se generarán estopas, guantes, trapos y envases de materiales peligrosos que deben ser correctamente manejados. |
| 22 | P y C | Densidad en el flujo vehicular | Incremento del flujo vehicular provocando riesgo de atropellamiento a transeúntes | El incremento de tránsito de vehículos y maquinaria pesada durante las actividades de preparación del sitio y construcción de las medidas de integración (espacio público, pozo y ampliación de vialidades), aumentará el riesgo de atropellamiento de transeúntes. |

FUENTE: ELABORADO POR AOSOCIAL 2020

| | |
|---|---|
| | Impacto acumulativo |

## 9.4 IMPACTOS EN EL TERRITORIO

**TABLA 105. IMPACTOS EN EL TERRITORIO**

| # | Etapa | Riesgo/ Oportunidad | Posible impacto | Descripción |
|---|---|---|---|---|
| 23 | P y C O y M | Densidad en el flujo vehicular | Incremento del flujo vehicular con el riesgo de provocar incidentes viales por el cierre temporal de tramos de calles | Durante las actividades de preparación del sitio y construcción de las medidas de integración (espacio público, pozo y ampliación de vialidades), se incrementa el flujo vehicular derivado los vehículos de transporte de materiales, maquinaria y de personal. |
| 24 | P y C O y M | Densidad en el flujo vehicular | Incremento en el flujo vehicular provocando la obstrucción de entradas y vías de | Durante las actividades de preparación del sitio y construcción de las medidas de integración (espacio público, pozo y ampliación de vialidades), se incrementa el flujo vehicular derivado los vehículos de transporte de materiales, maquinaria y de personal por lo que habría saturación vehicular y accidentes |



Para consulta del público

| # | Etapa | Riesgo/ Oportunidad | Posible impacto | Descripción |
|---|---|---|---|---|
| | | | acceso a colindantes | viales; de igual forma pasará durante la operación derivado del transporte de mercancías, insumos y empleados. |
| 25 | P y C | Densidad en la circulación vehicular | Mejoramiento de infraestructura | El proyecto contempla el mejoramiento de vías peatonales y ampliación de vialidades |
| 26 | P y C O y M | Concentración de población | Aumento de ambulantaje | El flujo de trabajadores de construcción en la obra podría promover a presencia de ambulantaje en los alrededores |
| 27 | P y C O y M | Conexión a drenaje | Reforzamiento hidráulico | Por medio del Dictamen de Impacto Urbano se han implementado varias medidas de mitigación a realizar en la colonia Xoco tal es el caso del reforzamiento hidráulico |
| 28 | P y C O y M | Infraestructura hidráulica | Inundación | Si no se cuentan con obras hidráulicas eficientes las lluvias podrían ocasionar inundación o encharcamiento |
| 29 | P y C O y M | Uso de agua | Disponibilidad de agua | Abastecimiento del recurso hídrico para toda la CDMX con la perforación del pozo de SACMEX-CONAGUA |
| 30 | P y C O y M | Cambio en el paisaje | Cambio del entorno | Modernización del espacio público y arquitectónico donde se encuentra la colonia Xoco. |
| 31 | P y C O y M | Áreas verdes | Afectación de árboles y áreas verdes | Afectación y trasplante de árboles como consecuencia de la construcción del proyecto. |
| 32 | P y C O y M | Construcción de las medidas de mitigación | Cierre de acceso a la colonia Xoco | La construcción de la plaza de integración podría complicar el acceso y/o salida a los habitantes de la colonia Xoco |
| 33 | P y C | Falta de transparencia en actividades de gestión social del proyecto | Inconformidad de los vecinos de la colonia Xoco | La falta de difusión de información sobre actividades de gestión social ha ocasionado mal interpretaciones o verse como un medio de manipulación ante los habitantes de la colonia Xoco. Este impacto deberá ser atendido por el desarrollador. |

FUENTE: ELABORADO POR AOSOCIAL 2020.

| | Impacto acumulativo |
|---|---|



Para consulta del público

## 9.5 Matriz de valoración de impactos

Conforme a la Guía, en la siguiente tabla se identifica el factor, el tipo de impacto (positivo y/o negativo), la valoración (alta, importante, media, suficiente y bajo) de y el tipo de medida que requieren los impactos sociales:

**Tabla 106. Valoración de los impactos sociales.**

| Etapa del proyecto | Factor | Tipo de impacto | | Descripción | Valoración |
|---|---|---|---|---|---|
| (1) Preparación de sitio y construcción<br>(2) Operación y mantenimiento<br>(3) Abandono | (1)Económico<br>(2) Cultura y tradiciones<br>(3) Demografía<br>(4) Geografía | Positivo | Negativo | | (1)Alto 100%<br>(2) Importante 80%<br>(3) Medio 60%<br>(4) Suficiente 40%<br>(5) Bajo 20% |
| 1 | 1 | 1 Empleo temporal | | Durante las actividades de preparación del sitio y construcción de las medidas de integración (espacio público, pozo y ampliación de vialidades), se incrementarán las fuentes de trabajo para las personas que cumplan con el perfil requerido, incluidas las empresas prestadoras de servicios especializados como las ambientales y forestales (por las plantaciones y trasplantes). | 1 |
| 2 | 1 | 2 Empleo permanente | | Una vez que concluyan las medidas de integración habrá nuevos empleos, relacionados con las actividades de mantenimiento de áreas verdes y arbolado, así como de actividades de vigilancia. | 2 |
| 2 | 1 | 3 Empleo indirecto | | Durante las actividades de preparación del sitio y construcción de las medidas de integración (espacio público, pozo y ampliación de vialidades), se incrementarán las fuentes de trabajo para las personas y empresas que son prestadores de servicios e insumos a la construcción, servicios ambientales, siempre que cumplan con el perfil requerido. | 2 |



Para consulta del público

| Etapa del proyecto | Factor | Tipo de impacto | | Descripción | Valoración |
|---|---|---|---|---|---|
| (1) Preparación de sitio y construcción<br>(2) Operación y mantenimiento<br>(3) Abandono | (1)Económico<br>(2) Cultura y tradiciones<br>(3) Demografía<br>(4) Geografía | Positivo | Negativo | | (1)Alto 100%<br>(2) Importante 80%<br>(3) Medio 60%<br>(4) Suficiente 40%<br>(5) Bajo 20% |
| 1 | 1 | 4 Capacitación a empleados - creación de áreas de oportunidad | | La empresa capacita a los empleados para que estos realicen su labor de la mejor manera, especialmente respetando a los vecinos. | 2 |
| 1 | 2 | | 5 Incremento de población flotante y de riesgos asociados como aumento de inseguridad | El aumento de trabajadores por las obras del proyecto Mítikah podría generar un aumento de robos y delincuencia (la zona es altamente transitada por turismo y visitantes de la zona comercial, escolar, el hospital y otros complejos). | 3 |
| 1,2 | 2 | | 6 Inserción de una nueva población habitante y usuaria en el área de influencia | La llegada de nuevos habitantes y visitantes a la zona de Xoco por el Proyecto inquieta a la población actual, por tratarse de personas que no comparten su cultura y tradiciones y el temor | 2 |
| 1 | 2 | | 7 Conflictos entre trabajadores | Las diferencias entre los trabajadores o con la comunidad podrían generar riñas | 4 |
| 1,2 | 2 | | 8 Discriminación | Las diferencias entre los trabajadores o con la comunidad podrían generar discriminación hacia los trabajadores | 4 |
| 1,2 | 2 | | 9 Oposición al proyecto | La falta de información y la desinformación sobre el proyecto, así como de sus impactos negativos y positivos, ha provocado que parte de la población del área de influencia se oponga a la construcción de las medidas de integración, particularmente al paso a desnivel de Real de Mayorazgo. Este impacto es un pasivo social que el proyecto deberá manejar. | 1 |
| 1 | 2 | | 10 Descontento de la población al no | La adquisición del inmueble por otro propietario podría interrumpir los acuerdos establecidos con | 1 |



Para consulta del público

| Etapa del proyecto | Factor | Tipo de impacto | | Descripción | Valoración |
|---|---|---|---|---|---|
| (1) Preparación de sitio y construcción<br>(2) Operación y mantenimiento<br>(3) Abandono | (1)Económico<br>(2) Cultura y tradiciones<br>(3) Demografía<br>(4) Geografía | Positivo | Negativo | | (1)Alto 100%<br>(2) Importante 80%<br>(3) Medio 60%<br>(4) Suficiente 40%<br>(5) Bajo 20% |
| | | | tener continuidad en los acuerdos y ejecución de medidas de mitigación del proyecto | los actores de interés, hecho que generará descontento y mayor desgaste en la comunidad. | |
| 1 | 2 | | 11 Disturbios sociales | La intervención de grupos de interés como el comité vecinal, vecinos del área de influencia y asamblea de Xoco muestran descontento social acumulado cuando estos grupos no velan por intereses comunitarios sino particulares. | 1 |
| 1,2 | 2 | | 12 Manejo irresponsable de actividades ocasionando daño ambiental y social | No supervisar adecuadamente a los contratistas ocasiona que éstos sean irresponsables en sus actividades, lo que ha provocado daño ambiental (como depositar basura en las calles, daño al arbolado) y problemas sociales (prometer cosas a los vecinos y no cumplir). Este impacto debe ser supervisado por los desarrolladores. | 1 |
| 1,2 | 2 | | 13 Inconformidad de los actores de interés | La falta de seguimiento a quejas individuales, y a solicitudes de información por parte del proyecto podrían generar inconformidad en los actores de interés. | 2 |
| 1 | 2 | | 14 Suspensión temporal de actividades del proyecto | La intervención como interlocutor y no como observador de agentes externos como las dependencias públicas o privadas genera rechazo al proyecto por parte de la población. | 1 |



Para consulta del público

| Etapa del proyecto | Factor | Tipo de impacto | | | Descripción | Valoración |
|---|---|---|---|---|---|---|
| (1) Preparación de sitio y construcción<br>(2) Operación y mantenimiento<br>(3) Abandono | (1)Económico<br>(2) Cultura y tradiciones<br>(3) Demografía<br>(4) Geografía | Positivo | Negativo | | | (1)Alto 100%<br>(2) Importante 80%<br>(3) Medio 60%<br>(4) Suficiente 40%<br>(5) Bajo 20% |
| 1 | 3 | | 15 | Afectación al ambiente - contaminación a la atmósfera | Durante las actividades de preparación del sitio y construcción de las medidas de integración (espacio público, pozo y ampliación de vialidades), se producen emisiones de gases a la atmósfera derivadas del uso de equipos, maquinaria y vehículos de transporte de materiales. | 5 |
| 1 | 3 | | 16 | Afectación al ambiente - contaminación a la atmósfera | Durante las actividades de preparación del sitio y construcción de las medidas de integración (espacio público, pozo y ampliación de vialidades), se producen emisiones de ruido derivado del uso de equipos, maquinaria y vehículos de transporte de materiales. Es de efecto acumulado a la construcción del proyecto. | 4 |
| 1 | 3 | | 17 | Molestias | Durante las actividades de preparación del sitio y construcción de las medidas de integración (espacio público, pozo y ampliación de vialidades), se producen vibraciones derivadas del uso de equipos, maquinaria y vehículos de transporte de materiales. | 4 |
| 1 | 3 | | 18 | Afectación al ambiente y afectación a la salud | Durante las actividades de preparación del sitio y construcción de las medidas de integración (espacio público, pozo y ampliación de vialidades), se generarán emisiones de partículas (polvo) debido a las actividades relacionadas con el manejo de materiales. El incremento de polvo también ocasiona afectaciones a la salud como dermatitis y alergias. | 4 |
| 1 | 3 | | 19 | Afectación al ambiente - | Durante las actividades de preparación del sitio y construcción de las medidas de integración | 3 |



Para consulta del público

| Etapa del proyecto | Factor | Tipo de impacto | | | Descripción | Valoración |
|---|---|---|---|---|---|---|
| (1) Preparación de sitio y construcción<br>(2) Operación y mantenimiento<br>(3) Abandono | (1)Económico<br>(2) Cultura y tradiciones<br>(3) Demografía<br>(4) Geografía | Positivo | Negativo | | | (1)Alto 100%<br>(2) Importante 80%<br>(3) Medio 60%<br>(4) Suficiente 40%<br>(5) Bajo 20% |
| | | | | contaminación al agua y al suelo | (espacio público, pozo y ampliación de vialidades), se generan papel, cartón, plástico, vidrio, etc.; si no se realiza una disposición adecuada de estos residuos en sitios autorizados, estos podrían generar contaminación. | |
| 1 | 3 | | 20 | Afectación al ambiente - contaminación al agua y al suelo | Durante las actividades de preparación del sitio y construcción de las medidas de integración (espacio público, pozo y ampliación de vialidades), se generarán de residuos de la construcción (Tipo A y B) y residuos de la excavación (Tipo D); si no se tiene una disposición adecuada de los residuos en sitios autorizados, estos podrían ocasionar contaminación. | 2 |
| 1 | 3 | | 21 | Afectación al ambiente - contaminación al agua y al suelo | Durante las actividades de preparación del sitio y construcción de las medidas de integración (espacio público, pozo y ampliación de vialidades), se generarán estopas, guantes, trapos y envases de materiales peligrosos que deben ser correctamente manejados. | 4 |
| 1 | 3 | | 22 | Incremento del flujo vehicular provocando riesgo de atropellamiento a transeúntes | El incremento de tránsito de vehículos y maquinaria pesada durante las actividades de preparación del sitio y construcción de las medidas de integración (espacio público, pozo y ampliación de vialidades), aumentará el riesgo de atropellamiento de transeúntes. | 2 |



Para consulta del público

| Etapa del proyecto | Factor | Tipo de impacto | | Descripción | Valoración |
|---|---|---|---|---|---|
| (1) Preparación de sitio y construcción<br>(2) Operación y mantenimiento<br>(3) Abandono | (1)Económico<br>(2) Cultura y tradiciones<br>(3) Demografía<br>(4) Geografía | Positivo | Negativo | | (1)Alto 100%<br>(2) Importante 80%<br>(3) Medio 60%<br>(4) Suficiente 40%<br>(5) Bajo 20% |
| 1 | 4 | | 23 Incremento del flujo vehicular con el riesgo de provocar incidentes viales por el cierre temporal de tramos de calles | Durante las actividades de preparación del sitio y construcción de las medidas de integración (espacio público, pozo y ampliación de vialidades), se incrementa el flujo vehicular derivado los vehículos de transporte de materiales, maquinaria y de personal. | 2 |
| 1 | 4 | | 24 Incremento en el flujo vehicular provocando la obstrucción de entradas y vías de acceso a colindantes | Durante las actividades de preparación del sitio y construcción de las medidas de integración (espacio público, pozo y ampliación de vialidades), se incrementa el flujo vehicular derivado los vehículos de transporte de materiales, maquinaria y de personal por lo que habría saturación vehicular y accidentes viales; de igual forma pasará durante la operación derivado del transporte de mercancías, insumos y empleados. | 3 |
| 1 | 4 | 25 Mejoramiento de infraestructura | | El proyecto contempla el mejoramiento de vías peatonales y ampliación de vialidades. | 2 |
| 1 | 4 | | 26 Aumento de ambulantaje | El flujo de trabajadores de construcción en la obra podría promover a presencia de ambulantaje en los alrededores. | 2 |
| 1 | 4 | 27 Reforzamiento hidráulico | | Por medio del Dictamen de Impacto Urbano se han implementado varias medidas de mitigación a realizar en la colonia Xoco tal es el caso del reforzamiento hidráulico. | 1 |



Para consulta del público

| Etapa del proyecto | Factor | Tipo de impacto | | Descripción | Valoración |
|---|---|---|---|---|---|
| (1) Preparación de sitio y construcción<br>(2) Operación y mantenimiento<br>(3) Abandono | (1)Económico<br>(2) Cultura y tradiciones<br>(3) Demografía<br>(4) Geografía | Positivo | Negativo | | (1)Alto 100%<br>(2) Importante 80%<br>(3) Medio 60%<br>(4) Suficiente 40%<br>(5) Bajo 20% |
| 1 | 4 | 28 | 28 Inundación | Si no se cuentan con obras hidráulicas eficientes las lluvias podrían ocasionar inundación o encharcamiento. | 4 |
| 2 | 4 | 29 Disponibilidad de agua | | Abastecimiento del recurso hídrico para toda la CDMX con la perforación del pozo de SACMEX-CONAGUA | 3 |
| 1 | 4 | | 30 Cambio del entorno | Modernización del espacio público y arquitectónico donde se encuentra la colonia Xoco. | 2 |
| 1 | 4 | | 31 Afectación de árboles y áreas verdes | Afectación y trasplante de árboles como consecuencia de la construcción del proyecto. | 1 |
| 1 | 4 | | 32 Modificación de accesos a la colonia Xoco | La construcción de la plaza de integración podría complicar el acceso y/o salida a los habitantes de la colonia Xoco | 2 |
| 1 | 4 | | 33 Inconformidad de los vecinos de la colonia Xoco | La falta de difusión de información sobre actividades de gestión social ha ocasionado mal interpretaciones o verse como un medio de manipulación ante los habitantes de la colonia Xoco. Este impacto deberá ser atendido por el desarrollador. | 2 |

FUENTE: ELABORADO POR AOSOCIAL 2020



Para consulta del público

## 10. Medidas de atención o de ampliación de los impactos sociales del Proyecto

Se identificaron las medidas de prevención, mitigación, compensación y ampliación ante posibles impactos tanto negativos como positivos.

**Tabla 107. Tipos de medidas de atención o de ampliación**

| Tipo de medida | No. de impactos |
|---|---|
| Prevención | 15 |
| Mitigación | 8 |
| Compensación | 3 |
| Ampliación | 7 |

Fuente: elaborado por AOSocial, 2020.

### 10.1. Medidas de prevención (durante la implementación del Proyecto)

**Tabla 108. Medidas de prevención de los impactos sociales negativos**

| # | Riesgo/ Oportunidad | Posible impacto | Descripción | Descripción de la medida |
|---|---|---|---|---|
| 5 | Concentración de población | Incremento de población flotante y de riesgos asociados como aumento de inseguridad | El aumento de trabajadores por las obras del proyecto Mítikah podría generar un aumento de robos y delincuencia (la zona es altamente transitada por turismo y visitantes de la zona comercial, escolar, el hospital y otros complejos). | *Aplicación del reglamento de actividades en la obra; establecimiento de cláusulas contractuales de obligaciones y restricciones laborales y de interacción con los vecinos; instalación de infraestructura vial (luminarias) para mejor visibilidad; implementación de un sistema de seguridad privado con circuito cerrado de televisión y alarmas.<br>*Prohibición a los trabajadores de realizar infracciones contra el entorno urbano de la Ciudad |



Para consulta del público

| # | Riesgo/ Oportunidad | Posible impacto | Descripción | Descripción de la medida |
|---|---|---|---|---|
| | | | | *Atención y canalización de quejas reales sobre afectaciones, discriminación, inseguridad y acoso laboral o sexual. |
| 7 | Conducta de personal | Conflictos entre trabajadores | Las diferencias entre los trabajadores o con la comunidad podrían generar riñas | *Aplicación del reglamento de actividades en Obra; establecimiento de cláusulas contractuales de obligaciones y restricciones laborales y de interacción con los vecinos<br>*Aplicación de reglamento de actividades en obra; medidas de seguridad: seguridad pública, cámaras de videovigilancia, accesos restringidos; horario escalonado<br>*Atención y canalización de quejas sobre afectaciones, discriminación, inseguridad y acoso laboral o sexual |
| 8 | Conducta de personal | Discriminación | Las diferencias entre los trabajadores o con la comunidad podrían generar discriminación hacia los trabajadores | *Aplicación del reglamento de actividades en Obra; establecimiento de cláusulas contractuales de obligaciones y restricciones laborales y de interacción con los vecinos<br>*Aplicación de reglamento de actividades en obra; medidas de seguridad: seguridad pública, cámaras de videovigilancia, accesos restringidos; horario escalonado<br>*Atención y canalización de quejas sobre afectaciones, discriminación, inseguridad y acoso laboral o sexual |
| 9 | Falta de información sobre el proyecto | Oposición al proyecto | La falta de información sobre el proyecto, así como de sus impactos negativos y positivos, podría ocasionar que los habitantes del área de influencia se opongan a la implementación de las medidas de integración | *Sesiones informativas sobre el proyecto de movilidad y del pozo<br>*Transparencia en la información técnica y ambiental<br>*Apertura a dialogo y construcción de acuerdos con seguimiento puntal y oportuno<br>*Socialización del informe ejecutivo de cumplimiento socioambiental dirigido a grupos sociales de Interés; en Lenguaje y datos adecuados |



Para consulta del público

| # | Riesgo/ Oportunidad | Posible impacto | Descripción | Descripción de la medida |
|---|---|---|---|---|
| | | | | *Atención y canalización de quejas reales sobre dudas y afectaciones del proyecto.<br>*Canalización de quejas de otra naturaleza a las autoridades competentes |
| 11 | Intervención de grupos de interés | Descontento social | El descontento de grupos de interés como el comité vecinal y asamblea de Xoco podrían verse amplificados o distorsionados por otros individuos o grupos con intereses particulares, más allá del área de influencia. | *Sesiones informativas sobre el proyecto de movilidad y del pozo<br>*Transparencia en la información técnica y ambiental<br>*Apertura al diálogo y seguimiento puntual de acuerdos<br>*Instauración del Comité de Acompañamiento de los Trabajos de Restitución de Arbolado |
| 14 | Intervención de dependencias públicas o privadas en el proceso de consulta vecinal | Suspensión temporal de actividades del proyecto | La intervención como interlocutor y no como observador de agentes externos como las dependencias públicas o privadas podría generar rechazo al proyecto por parte de la población al grado de ocasionar una suspensión temporal del mismo | *Definición de roles en el proceso de consulta<br>*Transparencia en información técnica y ambiental<br>*Transparencia en la convocatoria para reuniones<br>*Realizar sesiones informativas sobre el proyecto |
| 15 | Emisiones de gases a la atmósfera | Afectación al ambiente - contaminación a la atmósfera | Durante las actividades de preparación del sitio y construcción de las medidas de integración (espacio público, pozo y ampliación de vialidades), se producirán emisiones de gases a la atmósfera derivado del uso de equipos, maquinaria y vehículos de transporte de materiales. | *Utilización de maquinaria y vehículos en buen estado de funcionamiento; así como de grúas y elevadores eléctricos<br>*Aplicación de un programa de mantenimiento para maquinaria y equipos; además de que todos los vehículos contarán con holograma de verificación vigente<br>*Ningún vehículo pernoctará, ni se estacionará, ni calentará motores en las inmediaciones del proyecto |



Para consulta del público

| # | Riesgo/ Oportunidad | Posible impacto | Descripción | Descripción de la medida |
|---|---|---|---|---|
| 19 | Generación de residuos sólidos urbanos | Afectación al ambiente - contaminación al agua y al suelo | Durante las actividades de preparación del sitio y construcción de las medidas de integración (espacio público, pozo y ampliación de vialidades), se generará papel, cartón, plástico, vidrio, etc.; si no se realiza una disposición adecuada de estos residuos en sitios autorizados, estos podrían generar contaminación | *Capacitación para la minimización y manejo integral de los residuos; colocación de señalización dentro del proyecto<br>*Separación y reciclaje de residuos sólidos urbanos en: orgánicos, inorgánicos reciclables y no reciclables conforme a la NADF-024-AMBT-2013<br>*Atención inmediata a dispersión, acumulación o derrame de residuos sólidos urbanos |
| 20 | Generación de residuos de manejo especial | Afectación al ambiente - contaminación al agua y al suelo | Durante las actividades de preparación del sitio y construcción de las medidas de integración (espacio público, pozo y ampliación de vialidades), se generará de residuos de la construcción (Tipo A y B) y residuos de la excavación (Tipo D); si no se tiene una disposición adecuada de los residuos en sitios autorizados, estos podrían ocasionar contaminación | *Los residuos de manejo especial serán tratados de conformidad con la NADF-007-RNAT-2013 por lo que se capacitará al personal; las empresas contarán con las autorizaciones correspondientes en este caso el RAMIR; además se realizará la colocación de señalización<br>*Se realizará la recolección, separación, reciclaje y disposición final de residuos de manejo especial en sitios autorizados<br>*Atención inmediata a dispersión, acumulación o derrame de residuos de manejo especial |
| 21 | Generación de residuos peligrosos | Afectación al ambiente - contaminación al agua y al suelo | Durante las actividades de preparación del sitio y construcción de las medidas de integración (espacio público, pozo y ampliación de vialidades), se generarán estopas, guantes, trapos y envases de materiales peligrosos | *Se establecerán medidas preventivas de acopio, manejo y tratamiento de residuos, conforme a la normatividad aplicable y se pondrá señalización en todo el proyecto<br>*Almacenamiento temporal de sustancias y sus residuos en contenedores y sitios adecuados; colocación de señalización adecuada y su posterior envío a sitios autorizados |



Para consulta del público

| # | Riesgo/ Oportunidad | Posible impacto | Descripción | Descripción de la medida |
|---|---|---|---|---|
| | | | | *Atención inmediata y remediación a: dispersión, acumulación o derrame de sustancias y residuos peligrosos |
| 22 | Densidad en el flujo vehicular | Incremento del flujo vehicular provocando riesgo de atropellamiento a transeúntes | El incremento de tránsito de vehículos y maquinaria pesada durante las actividades de preparación del sitio y construcción de las medidas de integración (espacio público, pozo y ampliación de vialidades), aumentará la probabilidad de atropellamiento de transeúntes | *Aplicación del Reglamento para Operadores de Maquinaria, equipos y vehículos; Reglamento de Seguridad, Salud e Higiene en el Trabajo<br>*Restricción de horario y zonas de maniobras de carga y descarga de materiales; confinamiento de áreas, señalización y utilización de bandereros<br>*Brigada de paramédicos, área de enfermería y convenio con ambulancia para el traslado de enfermos o heridos |
| 26 | Concentración de población | Aumento de ambulantaje | El flujo de trabajadores de construcción en la obra podría promover a presencia de ambulantaje en los alrededores | *Diseño eficiente del proyecto en cuanto áreas de comedor y de servicios para personal de la construcción; concientización del personal<br>*Restricción de áreas para la instalación de puestos y vendedores ambulantes<br>*Atención y canalización de quejas reales sobre afectaciones vinculadas a este rubro |
| 28 | Infraestructura hidráulica | Inundación | Si no se cuentan con obras hidráulicas eficientes las lluvias podrían ocasionar inundación o encharcamiento | *Diseño eficiente del proyecto en el manejo y aprovechamiento de agua<br>*Adecuación de infraestructura hidrosanitaria; desazolve de coladeras.<br>*Atención y canalización de quejas reales sobre afectaciones vinculadas con este rubro |
| 32 | Construcción de espacio público | Modificación del acceso a la colonia Xoco | La construcción de la explanada de integración podría complicar el acceso y/o salida a los habitantes de la colonia Xoco | *Revisar el modelo de distribución vial de manera que no afecte a los habitantes<br>*Incluir a la comunidad en la búsqueda de soluciones escuchando sus propuestas<br>*Atención y canalización de quejas sobre afectaciones vinculadas con este rubro |



Para consulta del público

| # | Riesgo/ Oportunidad | Posible impacto | Descripción | Descripción de la medida |
|---|---|---|---|---|
| 33 | Falta de transparencia en actividades de gestión social del proyecto | Inconformidad de los vecinos de la colonia Xoco | La falta de difusión de información sobre actividades de gestión social puede ocasionar mal interpretaciones o verse como un medio de manipulación ante los habitantes de la colonia Xoco | *Sesiones informativas<br>*Tomar en cuenta las propuestas de la comunidad y construir acuerdos con seguimiento puntal y oportuno<br>*Publicar los acuerdos y beneficios para la población en boletín o en algún medio informativo<br>*Colaboración con las fiestas patronales |

FUENTE: ELABORADO POR AOSOCIAL, 2020.

## 10.2. MEDIDAS DE MITIGACIÓN (DURANTE LA IMPLEMENTACIÓN DEL PROYECTO)

**TABLA 109. MEDIDAS DE MITIGACIÓN DE LOS IMPACTOS SOCIALES NEGATIVOS**

| # | Riesgo/ Oportunidad | Posible impacto | Descripción | Descripción de la medida |
|---|---|---|---|---|
| 10 | Cambio de propietario del proyecto Mítikah | Descontento de la población al no tener continuidad en los acuerdos y ejecución de medidas de mitigación del proyecto | La adquisición del inmueble por otro propietario podría detener los acuerdos establecidos con los actores de interés hecho que generaría descontento | *Establecer mecanismos de comunicación confiables, capacitados, que fomenten el dialogo |
| 12 | Incumplimiento de contrato por parte de los contratistas | Manejo irresponsable de actividades ocasionando daño ambiental y social | No supervisar los contratistas podría ocasionar que éstos manejen irresponsablemente sus actividades ocasionando daño ambiental (como depositar basura en las calles, daño al arbolado) y problemas sociales | *Capacitación a contratistas<br>*Supervisión de la cadena de suministro<br>*Sanciones ante incumplimiento de contrato |



Para consulta del público

| # | Riesgo/ Oportunidad | Posible impacto | Descripción | Descripción de la medida |
|---|---|---|---|---|
| | | | (prometer cosas a los vecinos y no cumplir) | |
| 13 | Informalidad en el mecanismo de atención vecinal | Inconformidad de los actores de interés | La falta de seguimiento a las quejas, solicitudes petición de información por parte del proyecto podrían generar inconformidad en los actores de interés | *Actualizar y mejorar el mecanismo de atención a vecinos<br>*Brindar a la población información veraz y oportuna<br>*Promover un espacio de comunicación en el sitio (modulo informativo permanente) |
| 16 | Emisiones sonoras | Afectación al ambiente - contaminación a la atmósfera | Durante las actividades de preparación del sitio y construcción de las medidas de integración (espacio público, pozo y ampliación de vialidades), se producirán emisiones de ruido derivado del uso de equipos, maquinaria y vehículos de transporte de materiales. | *Aplicación del Reglamento para Operadores para control de velocidad a 10 km/h, uso de escape obligatorio y prohibición de música alto volumen<br>*Restricción de trabajo en horario diurno y escalonado para la maquinaria ruidosa conforme a la NADF-005-AMBT-2013; colocación de mamparas que mitiguen el ruido (tapiales)<br>*Distribución de tapones auditivos a trabajadores y personas que habiten en colindancias |
| 17 | Emisiones de vibraciones mecánicas | Molestias | Durante las actividades de preparación del sitio y construcción de las medidas de integración (espacio público, pozo y ampliación de vialidades), se producirán emisiones de vibraciones derivado del uso de equipos, maquinaria y vehículos de transporte de materiales. | *Aplicación del Reglamento a Operadores para control de velocidad a 10 km/h y uso de escape obligatorio<br>*Restricción trabajo en horario diurno y escalonado para la maquinaria que genere vibraciones mecánicas conforme a la NADF-004-AMBT-2004<br>*Sociabilización de informe ejecutivo dirigido a grupos sociales de interés; en lenguaje y datos adecuados |
| 18 | Emisiones de partículas | Afectación al ambiente y afectación a la salud | Durante las actividades de preparación del sitio y construcción de las medidas de integración (espacio público, pozo y ampliación de vialidades), | *Aplicación del programa de mantenimiento de maquinaria, equipos y vehículos; ingreso de vehículos con holograma de verificación vigente<br>*Obligatorio que todos los camiones de carga circulen cubiertos con lonas, incluso vacíos; tengan limpieza de |



Para consulta del público

| # | Riesgo/ Oportunidad | Posible impacto | Descripción | Descripción de la medida |
|---|---|---|---|---|
| | | | se generarán emisiones de partículas (polvo) debido a las actividades relacionadas con el manejo de materiales. El incremento de polvo también podría ocasionar afectaciones a la salud como dermatitis y alergias | neumáticos antes de salir del área de trabajo; riego con agua tratada en el predio<br>*Atención, recabado y limpieza de material derramado o disperso en las inmediaciones del proyecto |
| 23 | Densidad en el flujo vehicular | Incremento del flujo vehicular con el riesgo de provocar incidentes viales por el cierre temporal de tramos de calles | Durante las actividades de preparación del sitio y construcción de las medidas de integración (espacio público, pozo y ampliación de vialidades), se incrementará el flujo vehicular derivado los vehículos de transporte de materiales, maquinaria y de personal. | *Adecuación geométrica de las vialidades en el proyecto y señalética horizontal y vertical dando atención de recomendaciones y condicionantes del Dictamen de Estudio de Impacto Urbano; aplicación del Reglamento para Operadores de Maquinaria, equipos y vehículos; Reglamento de Seguridad, Salud e Higiene en el Trabajo<br>*Restricción de horario y zonas de maniobras de carga y descarga; confinamiento de áreas, señalización y utilización de bandereros<br>*Atención y canalización de quejas sobre afectaciones vinculadas con este rubro |
| 24 | Densidad en el flujo vehicular | Incremento en el flujo vehicular provocando la obstrucción de entradas y vías de acceso a colindantes | Durante las actividades de preparación del sitio y construcción de las medidas de integración (espacio público, pozo y ampliación de vialidades), se incrementará el flujo vehicular derivado los vehículos de transporte de materiales, maquinaria y de personal por lo que habría saturación vehicular y accidentes viales; de igual forma pasará durante la operación | *Adecuación geométrica de las vialidades en el proyecto y señalética horizontal y vertical dando atención de recomendaciones y condicionantes del Dictamen de Estudio de Impacto Urbano<br>*Restricción de horario y zonas de maniobras de carga y descarga; confinamiento de áreas, señalización y utilización de bandereros |



Para consulta del público

| # | Riesgo/ Oportunidad | Posible impacto | Descripción | Descripción de la medida |
|---|---|---|---|---|
| | | | derivado del transporte de mercancías, insumos y empleados. | |

FUENTE: ELABORADO POR AOSOCIAL, 2020

### 10.3. MEDIDAS DE COMPENSACIÓN (DESPUÉS DE LA IMPLEMENTACIÓN DEL PROYECTO)

**TABLA 110.MEDIDAS DE COMPENSACIÓN DE LOS IMPACTOS SOCIALES NEGATIVOS**

| # | Riesgo/ Oportunidad | Posible impacto | Descripción | Descripción de la medida |
|---|---|---|---|---|
| 6 | Transformación urbana | Inserción de una nueva población habitante y usuaria en el área de influencia | La llegada de nuevos habitantes y visitantes a la zona de Xoco por el Proyecto inquieta a la población actual, por tratarse de personas que no comparten su cultura y tradiciones y el temor de que la transformación sea en detrimento de sus costumbres. | *Creación de espacios públicos que fomenten la convivencia social.<br>*Replanteamiento de la explanada de integración de Real de Mayorazgo para que incluya la plantación de árboles, así como elementos representativos de Xoco y su cultura. |
| 30 | Cambio en el paisaje | Cambio del entorno | Modernización del espacio público y arquitectónico donde se encuentra la colonia Xoco. | *Consideraciones y diseño del proyecto conforme a lo establecido en el Dictamen de Impacto Urbano.<br>*Rehabilitación y mantenimiento de áreas verdes y/o parques aledaños<br>*Fomentar la adecuación de rampas para uso de personas con discapacidad; reforzar señalamientos viales y peatonales tanto horizontales como verticales.<br>*Integración de elementos tradicionales en el diseño de los nuevos espacios públicos, señalizaciones, expresiones locales de arte urbano y de significación cultural de Xoco. |



Para consulta del público

| # | Riesgo/ Oportunidad | Posible impacto | Descripción | Descripción de la medida |
|---|---|---|---|---|
| 31 | Áreas verdes | Afectación de árboles y áreas verdes | Afectación y trasplante de árboles como consecuencia de la construcción del proyecto. | *Aplicación de un Programa de Educación Ambiental; obtención de autorizaciones de poda, derribo o trasplante de arbolado.<br>*Saneamiento áreas verdes existentes y creación de nuevas áreas verdes.<br>*Instauración del Comité de Acompañamiento de los Trabajos de Restitución de Arbolado.<br>*Un programa de arquitectura de paisaje que incorpore tejocotes como elemento significativo y simbólico de sitio. |

FUENTE: ELABORADO POR AOSOCIAL, 2020

## 10.4. MEDIDAS DE AMPLIACIÓN DE IMPACTOS POSITIVOS

TABLA 111. MEDIDAS DE AMPLIACIÓN DE LOS IMPACTOS POSITIVOS

| # | Riesgo/ Oportunidad | Posible impacto | Descripción | Descripción de la medida |
|---|---|---|---|---|
| 1 | Generación de empleo | Empleo temporal | Durante las actividades de preparación del sitio y construcción de las medidas de integración (espacio público, pozo y ampliación de vialidades), se incrementarán las fuentes de trabajo para las personas que cumplan con el perfil requerido | *Promoción y capacitación a personas locales<br>*Contratación de trabajadores locales que cumplan con el perfil del puesto<br>*Política transparente de reclutamiento, incluido por género |



Para consulta del público

| # | Riesgo/ Oportunidad | Posible impacto | Descripción | Descripción de la medida |
|---|---|---|---|---|
| 2 | Generación de empleo | Empleo permanente | Una vez que concluyan las medidas de integración habrá nuevos empleos, relacionados con las actividades de mantenimiento de áreas verdes y arbolado, así como de actividades de vigilancia. | *Programa de promoción y capacitación a personas locales<br>*Contratación de trabajadores locales que cumplan con el perfil del puesto<br>*Política transparente de reclutamiento, incluido el componente de género |
| 3 | Generación de empleo | Empleo indirecto | Durante las actividades de preparación del sitio y construcción de las medidas de integración (espacio público, pozo y ampliación de vialidades), se incrementarán las fuentes de trabajo para las personas que cumplan con el perfil requerido | *Promoción y capacitación en oficios para residentes de la colonia Xoco<br>*Contratación de trabajadores locales que cumplan con el perfil del puesto<br>*Políticas y convenios de colaboración para el desarrollo de competencias laborales a personal local |
| 4 | Generación de empleo | Capacitación a empleados - creación de áreas de oportunidad | La empresa capacitará a los empleados para que estos realicen su labor de la mejor manera | *Promoción y capacitación en oficios para personal obrero en general, que integren los preceptos socio-urbano-ambientales<br>*Contratación de trabajadores que cumplan con el perfil del puesto<br>*Políticas y convenios de colaboración para el desarrollo de competencias laborales |
| 25 | Densidad en la circulación vehicular | Mejoramiento de infraestructura | El proyecto contempla el mejoramiento de vías peatonales y ampliación de vialidades | *Diseño eficiente del proyecto en cuanto a: áreas peatonales, banquetas, vialidades al interior<br>*Atención de recomendaciones y condicionantes del Dictamen de Impacto Urbano<br>*Reparación de infraestructura como es el caso de banquetas y vialidades afectadas al perímetro del proyecto<br>*Programa de control vial durante los eventos extraordinarios comerciales para evitar afectaciones en las vialidades locales de Xoco. |



Para consulta del público

| # | Riesgo/ Oportunidad | Posible impacto | Descripción | Descripción de la medida |
|---|---|---|---|---|
| 27 | Conexión a drenaje | Reforzamiento hidráulico | Por medio del Dictamen de Impacto Urbano se establecen varias medidas de mitigación a realizar en la colonia Xoco | *Atención de las medidas de mitigación consideradas en el Impacto Urbano<br>*Cumplimento de los Términos y Condicionantes consignados en el Dictamen de Estudio de Impacto Urbano<br>*Atención y canalización de quejas |
| 29 | Uso de agua | Disponibilidad de agua | Abastecimiento del recurso hídrico para toda la CDMX con la perforación del pozo de SACMEX-CONAGUA | *Construcción de un pozo profundo para ser operado por el SACMEX |

FUENTE: ELABORADO POR AOSOCIAL 2020

| | |
|---|---|
| | Impacto acumulativo |



Para consulta del público

## 10.5 Matriz de medidas de atención y ampliación de impactos

Conforme a la Guía, en la siguiente matriz se identifican las **medidas de ampliación de impactos**, por etapa de proyecto, así como su valoración y periodo de ejecución.

**Tabla 112. Matriz de atención y ampliación de impactos**

| E[25] | F[26] | Tipo de impacto | | V[27] | Medida[28] | | Periodo de ejecución |
|---|---|---|---|---|---|---|---|
| | | Positivo | Negativo | | Clave | Descripción | |
| 1 | 1 | 1 Empleo temporal | | 1 | 4 | *Promoción y capacitación a personas locales<br>*Contratación de trabajadores locales que cumplan con el perfil del puesto<br>*Política transparente de reclutamiento, incluido por género | Preparación de sitio y construcción |
| 2 | 1 | 2 Empleo permanente | | 2 | 4 | *Promoción y capacitación a personas locales<br>*Contratación de trabajadores locales que cumplan con el perfil del puesto<br>*Política transparente de reclutamiento, incluido por género | Operación y mantenimiento |
| 2 | 1 | 3 Empleo indirecto | | 2 | 4 | *Promoción y capacitación en oficios para residentes de la colonia Xoco<br>*Contratación de trabajadores locales que cumplan con el perfil del puesto<br>*Políticas y convenios de colaboración para el desarrollo de competencias laborales a personal local | Preparación de sitio y construcción |
| 1 | 1 | 4 Capacitación a empleados - creación de áreas de oportunidad | | 2 | 4 | *Promoción y capacitación en oficios para personal obrero en general, que integren los preceptos socio-urbano-ambientales<br>*Contratación de trabajadores que cumplan con el perfil del puesto<br>*Políticas y convenios de colaboración para el desarrollo de competencias laborales | Preparación de sitio y construcción |

[25] Etapa del proyecto: (1) Preparación de sitio y construcción, (2) Operación y mantenimiento y (3) Abandono

[26] Factor: (1) Económico, (2) Cultura y tradiciones, (3) Demografía y (4) Geografía

[27] Valoración: (1) Alto 100%, (2) Importante 80%, (3) Medio 60%, (4) Suficiente 40% y (5) Bajo 20%

[28] Medida: (1) Prevención, (2) Mitigación, (3) Compensación y (4) Ampliación



Para consulta del público

| E[25] | F[26] | Tipo de impacto | | | V[27] | Medida[28] | | Periodo de ejecución |
|---|---|---|---|---|---|---|---|---|
| | | Positivo | Negativo | | | Clave | Descripción | |
| 1 | 2 | | 5 | Incremento de población flotante y de riesgos asociados como aumento de inseguridad | 3 | 1 | *Aplicación del reglamento de actividades en la obra; establecimiento de cláusulas contractuales de obligaciones y restricciones laborales y de interacción con los vecinos; instalación de infraestructura vial (luminarias) para mejor visibilidad; implementación de un sistema de seguridad privado con circuito cerrado de televisión y alarmas.<br>*Prohibición a los trabajadores de realizar infracciones contra el entorno urbano de la Ciudad | Preparación de sitio y construcción |
| 1,2 | 2 | | 6 | Inserción de una nueva población habitante y usuaria en el área de influencia | 2 | 3 | *Creación de espacios públicos que fomenten la convivencia social.<br>*Replanteamiento de la explanada de integración de Real de Mayorazgo para que incluya la plantación de árboles, así como elementos representativos de Xoco y su cultura. | Operación y mantenimiento |
| 1 | 2 | | 7 | Conflictos entre trabajadores | 4 | 1 | *Aplicación del reglamento de actividades en Obra; establecimiento de cláusulas contractuales de obligaciones y restricciones laborales y de interacción con los vecinos<br>*Aplicación de reglamento de actividades en obra; medidas de seguridad: seguridad pública, cámaras de videovigilancia, accesos restringidos; horario escalonado<br>*Atención y canalización de quejas sobre afectaciones, discriminación, inseguridad y acoso laboral o sexual | Preparación de sitio y construcción |
| 1,2 | 2 | | 8 | Discriminación | 4 | 1 | *Aplicación del reglamento de actividades en Obra; establecimiento de cláusulas contractuales de obligaciones y restricciones laborales y de interacción con los vecinos<br>*Aplicación de reglamento de actividades en obra; medidas de seguridad: seguridad pública, cámaras de videovigilancia, accesos restringidos; horario escalonado<br>*Atención y canalización de quejas sobre afectaciones, discriminación, inseguridad y acoso laboral o sexual | Preparación de sitio y construcción |
| 1,2 | 2 | | 9 | Oposición al proyecto | 1 | 1 | *Sesiones informativas sobre el proyecto de movilidad y del pozo<br>*Transparencia en la información técnica y ambiental<br>*Apertura a dialogo"<br>*Socialización del Informe Ejecutivo de Cumplimiento Socio- | Permanente |



Para consulta del público

| E[25] | F[26] | Tipo de impacto | | | V[27] | Clave | Medida[28] | Periodo de ejecución |
|---|---|---|---|---|---|---|---|---|
| | | Positivo | Negativo | | | | Descripción | |
| | | | | | | | Ambiental Dirigido a Grupos Sociales de Interés; en Lenguaje y Datos Adecuados<br>*Atención y canalización de quejas reales sobre dudas y afectaciones del proyecto | |
| 1 | 2 | | 10 | Descontento de la población al no tener continuidad en los acuerdos y ejecución de medidas de mitigación del proyecto | 1 | 2 | *Establecer mecanismos de comunicación confiables, capacitados, que fomenten el dialogo | Permanente |
| 1 | 2 | | 11 | Disturbios sociales | 1 | 1 | *Sesiones informativas sobre el proyecto de movilidad y del pozo<br>*Transparencia en la información técnica y ambiental<br>*Apertura al diálogo<br>*Instauración del Comité de Acompañamiento de los Trabajos de Restitución de Arbolado | Preparación del sitio y construcción. |
| 1,2 | 2 | | 12 | Manejo irresponsable de actividades ocasionando daño ambiental y social | 1 | 2 | *Capacitación a contratistas<br>*Supervisión de la cadena de suministro<br>*Sanciones ante incumplimiento de contrato | Preparación del sitio y construcción. |
| 1,2 | 2 | | 13 | Inconformidad de los actores de interés | 2 | 2 | *Actualizar y mejorar el mecanismo de atención a vecinos<br>*Brindar a la población información veraz y oportuna<br>*Promover un espacio de comunicación en el sitio (modulo informativo permanente) | Permanente |
| 1 | 2 | | 14 | Suspensión temporal de actividades del proyecto | 1 | 1 | *Definición de roles en el proceso de consulta<br>*Transparencia en información técnica y ambiental<br>*Transparencia en la convocatoria para reuniones<br>*Realizar sesiones informativas sobre el proyecto | Preparación del sitio y construcción. |
| 1 | 3 | | 15 | Afectación al ambiente - | 5 | 1 | *Utilización de maquinaria y vehículos en buen estado de funcionamiento; así como de grúas y elevadores eléctricos<br>*Aplicación de un programa de mantenimiento para | Preparación de sitio y construcción |



Para consulta del público

| E[25] | F[26] | Tipo de impacto | | V [27] | Medida[28] | | Periodo de ejecución |
|---|---|---|---|---|---|---|---|
| | | Positivo | Negativo | | Clave | Descripción | |
| | | | contaminación a la atmósfera | | | maquinaria y equipos; además de que todos los vehículos contarán con holograma de verificación vigente<br>*Ningún vehículo pernoctará, ni se estacionará, ni calentará motores en las inmediaciones del proyecto | |
| 1 | 3 | | 16 Afectación al ambiente - contaminación a la atmósfera | 4 | 2 | *Aplicación del Reglamento para Operadores para control de velocidad a 10 km/h, uso de escape obligatorio y prohibición de música alto volumen<br>*Restricción de trabajo en horario diurno y escalonado para la maquinaria ruidosa conforme a la NADF-005-AMBT-2013; colocación de mamparas de mitigación de ruido (tapiales)<br>*Distribución de tapones auditivos a trabajadores y personas que habiten en colindancias | Preparación de sitio y construcción |
| 1 | 3 | | 17 Molestias | 4 | 2 | *Aplicación del Reglamento a Operadores para control de velocidad a 10 km/h y uso de escape obligatorio<br>*Restricción trabajo en horario diurno y escalonado para la maquinaria que genere vibraciones mecánicas conforme a la NADF-004-AMBT-2004<br>*Sociabilización de informe ejecutivo dirigido a grupos sociales de interés; en lenguaje y datos adecuados | Preparación de sitio y construcción |
| 1 | 3 | | 18 Afectación al ambiente y afectación a la salud | 4 | 2 | Aplicación del programa de mantenimiento de maquinaria, equipos y vehículos; ingreso de vehículos con holograma de verificación vigente<br>*Obligatorio que todos los camiones de carga circulen cubiertos con lonas, incluso vacíos; tengan limpieza de neumáticos antes de salir del área de trabajo; riego con agua tratada en el predio<br>*Atención, recabado y limpieza de material derramado o disperso en las inmediaciones del proyecto | Preparación de sitio y construcción |
| 1 | 3 | | 19 Afectación al ambiente - contaminación al agua y al suelo | 3 | 1 | *Capacitación para la minimización y manejo integral de los residuos; colocación de señalización dentro del proyecto<br>*Separación y reciclaje de residuos sólidos urbanos en: orgánicos, inorgánicos reciclables y no reciclables conforme a la NADF-024-AMBT-2013<br>*Atención inmediata a dispersión, acumulación o derrame de residuos sólidos urbanos | Preparación de sitio y construcción |



Para consulta del público

| E[25] | F[26] | Tipo de impacto | | | V[27] | Clave | Medida[28] | Periodo de ejecución |
|---|---|---|---|---|---|---|---|---|
| | | Positivo | Negativo | | | | Descripción | |
| 1 | 3 | | 20 | Afectación al ambiente - contaminación al agua y al suelo | 2 | 1 | *Los residuos de manejo especial serán tratados de conformidad con la NADF-007-RNAT-2013 por lo que se capacitará al personal; las empresas contarán con las autorizaciones correspondientes en este caso el RAMIR; además se realizará la colocación de señalización<br>*Se realizará la recolección, separación, reciclaje y disposición final de residuos de manejo especial en sitios autorizados<br>*Atención inmediata a dispersión, acumulación o derrame de residuos de manejo especial | Preparación de sitio y construcción |
| 1 | 3 | | 21 | Afectación al ambiente - contaminación al agua y al suelo | 4 | 1 | *Se establecerán medidas preventivas de acopio, manejo y tratamiento de residuos, conforme a la normatividad aplicable y se pondrá señalización en todo el proyecto<br>*Almacenamiento temporal de sustancias y sus residuos en contenedores y sitios adecuados; colocación de señalización adecuada y su posterior envío a sitios autorizados<br>*Atención inmediata y remediación a: dispersión, acumulación o derrame de sustancias y residuos peligrosos | Preparación de sitio y construcción |
| 1 | 3 | | 22 | Incremento del flujo vehicular provocando riesgo de atropellamiento a transeúntes | 2 | 1 | *Aplicación del Reglamento para Operadores de Maquinaria, equipos y vehículos; Reglamento de Seguridad, Salud e Higiene en el Trabajo<br>*Restricción de horario y zonas de maniobras de carga y descarga de materiales; confinamiento de áreas, señalización y utilización de bandereros<br>*Brigada de paramédicos, área de enfermería y convenio con ambulancia para el traslado de enfermos o heridos | Preparación de sitio y construcción |
| 1 | 4 | | 23 | Incremento del flujo vehicular con el riesgo de provocar incidentes viales por el cierre temporal de tramos de calles | 2 | 2 | *Adecuación geométrica de las vialidades en el proyecto y señalética horizontal y vertical dando atención de recomendaciones y condicionantes del Dictamen de Estudio de Impacto Urbano; aplicación del Reglamento para Operadores de Maquinaria, equipos y vehículos; Reglamento de Seguridad, Salud e Higiene en el Trabajo<br>*Restricción de horario y zonas de maniobras de carga y descarga; confinamiento de áreas, señalización y utilización de bandereros | Preparación de sitio y construcción |



Para consulta del público

| E[25] | F[26] | Tipo de impacto | | V [27] | Medida[28] | | Periodo de ejecución |
|---|---|---|---|---|---|---|---|
| | | Positivo | Negativo | | Clave | Descripción | |
| | | | | | | *Atención y canalización de quejas sobre afectaciones vinculadas con este rubro | |
| 1 | 4 | | 24 Incremento en el flujo vehicular provocando la obstrucción de entradas y vías de acceso a colindantes | 3 | 2 | *Adecuación geométrica de las vialidades en el proyecto y señalética horizontal y vertical dando atención de recomendaciones y condicionantes del Dictamen de Estudio de Impacto Urbano<br>*Restricción de horario y zonas de maniobras de carga y descarga; confinamiento de áreas, señalización y utilización de bandereros | Preparación de sitio y construcción |
| 1 | 4 | 25 Mejoramiento de infraestructura | | 2 | 4 | *Diseño eficiente del proyecto en cuanto a: áreas peatonales, banquetas, vialidades al interior<br>*Atención de recomendaciones y condicionantes del Dictamen de Impacto Urbano<br>*Reparación de infraestructura como es el caso de banquetas y vialidades afectadas al perímetro del proyecto | Preparación de sitio y construcción |
| 1 | 4 | | 26 Aumento de ambulantaje | 2 | 1 | *Diseño eficiente del proyecto en cuanto áreas de comedor y de servicios para personal de la construcción; concientización del personal<br>*Restricción de áreas para la instalación de puestos y vendedores ambulantes<br>*Atención y canalización de quejas reales sobre afectaciones vinculadas a este rubro | Preparación de sitio y construcción |
| 1 | 4 | 27 Reforzamiento hidráulico | | 1 | 4 | *Atención de las medidas de mitigación consideradas en el Impacto Urbano<br>*Cumplimento de los Términos y Condicionantes consignados en el Dictamen de Estudio de Impacto Urbano<br>*Atención y canalización de quejas | Preparación de sitio y construcción |
| 1 | 4 | 28 | 28 Inundación | 4 | 1 | *Diseño eficiente del proyecto en el manejo y aprovechamiento de agua<br>*Adecuación de infraestructura hidrosanitaria; desazolve de coladeras.<br>*Atención y canalización de quejas reales sobre afectaciones vinculadas con este rubro | Preparación de sitio y construcción, y operación |



Para consulta del público

| E[25] | F[26] | Tipo de impacto | | V[27] | Medida[28] | | Periodo de ejecución |
|---|---|---|---|---|---|---|---|
| | | Positivo | Negativo | | Clave | Descripción | |
| 2 | 4 | 29 Disponibilidad de agua | | 3 | 4 | *Donación de 250m2 para la construcción de un pozo profundo para ser operado por el SACMEX | Operación y mantenimiento |
| 1 | 4 | | 30 Cambio del entorno | 2 | 3 | *Consideraciones y diseño del proyecto conforme a lo establecido en el Dictamen de Impacto Urbano.<br>*Rehabilitación y mantenimiento de áreas verdes y/o parques aledaños<br>*Fomentar la adecuación de rampas para uso de personas con discapacidad; reforzar señalamientos viales y peatonales tanto horizontales como verticales.<br>*Integración de elementos tradicionales en el diseño de los nuevos espacios públicos, señalizaciones, expresiones locales de arte urbano y de significación cultural de Xoco. | Preparación de sitio y construcción, y operación |
| 1 | 4 | | 31 Afectación de árboles y áreas verdes | 1 | 3 | *Aplicación de un Programa de Educación Ambiental; obtención de autorizaciones de poda, derribo o trasplante de arbolado.<br>*Saneamiento áreas verdes existentes y creación de nuevas áreas verdes.<br>*Instauración del Comité de Acompañamiento de los Trabajos de Restitución de Arbolado.<br>***Un programa de arquitectura de paisaje que incorpore tejocotes como elemento significativo y simbólico de sitio.** | Preparación de sitio y construcción y operación |
| 1 | 4 | | 32 Modificación de accesos a la colonia Xoco | 2 | 1 | *Incluir a la comunidad en la búsqueda de soluciones escuchando sus propuestas<br>*Atención y canalización de quejas sobre afectaciones vinculadas con este rubro | Preparación de sitio y construcción y operación |
| 1 | 4 | | 33 Inconformidad de los vecinos de la colonia Xoco | 2 | 1 | *Sesiones informativas<br>*Tomar en cuenta las propuestas de la comunidad<br>*Publicar los acuerdos y beneficios para la población en boletín o en algún medio informativo<br>*Colaboración con las fiestas patronales | Preparación de sitio y construcción |

FUENTE: ELABORADO POR AOSOCIAL 2020

**Para más información véase Anexo matriz de impactos Mítikah**



Para consulta del público

## 11. Consulta Vecinal

### 11.1 Mecanismos de Socialización Aplicados

- Aplicación de una encuesta de diagnóstico previo
- Entrevistas a empresas y vecinos de la zona.
- Un proceso de socialización mediante la instalación de 5 Módulos de Información.
- La publicación en un sitio web de la información referente al proyecto.
- Encuesta de opinión sobre las medidas de integración
- Reuniones vecinales respecto de la información de las medidas de mitigación.
- La implementación de un nuevo Mecanismo de Atención Vecinal, que comprende correo electrónico, teléfono para mensajes WhatsApp y un Módulo (*camper*) con materiales informativos y maquetas que abre de 9 a 18 horas durante los días hábiles.

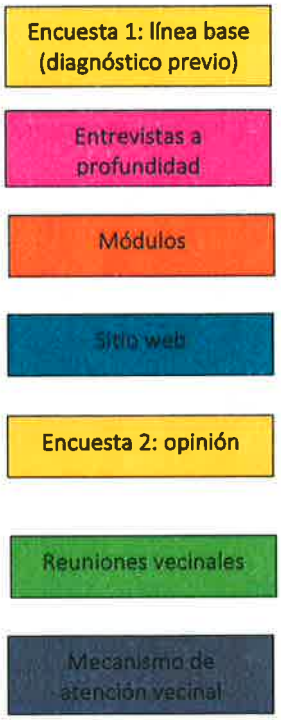


#### 11.1.1. Diagnóstico previo

Diseñamos una serie de **10 preguntas específicas acerca de las medidas de integración** del proyecto Mítikah Fase 1, junto con tres láminas informativas que fueron incluidas dentro de tres instrumentos de Encuestas de levantamiento de Línea Base (hogares, comerciantes y visitantes).

##### 11.1.1.1 Método utilizado

Diseñamos un trabajo de campo descrito en la una **guía metodológica** (12 de diciembre de 2019) para el trabajo de campo y levantamiento de encuestas para determinar la Línea Base y del **Diagnóstico Previo** (Inciso E. sobre la opinión del proyecto y de las medidas de integración urbana).

Aplicamos tres tipos de cuestionarios (instrumentos), en una muestra estadística con el 85% de confianza y 5% de margen de error sobre la población dentro del radio de influencia de acuerdo con el INEGI 2010, dentro del área de influencia de 1km alrededor del proyecto Mítikah Fase 1.



Para consulta del público

El área de influencia se dividió en 4 segmentos que abarcan un kilómetro radial. La división se realizó de acuerdo con las características socio espaciales, de movilidad y de infraestructura.

**Véase Anexo Encuesta 1: línea base (diagnóstico previo). Metodología de campo**

**Encuesta: 1 línea base (diagnóstico previo)**

### 11.2.1.2. Instrumentos de trabajo

**Véase Encuesta de línea base (diagnóstico previo): Instrumentos de trabajo (diagnóstico previo)**

### 11.1.1.3 Desarrollo de los trabajos y resultados

#### Diagnóstico sobre medidas de integración Mítikah fase 1.



El día 17 de diciembre de 2019 se realizó la capacitación en temas de seguridad, sobre la guía metodológica y de los instrumentos de aplicación. Posteriormente se realizó el levantamiento de encuestas en campo los días 17, 18, 19 y 20 de diciembre en un horario de 9:00 a 18:00 horas.
**Véase Anexo Encuesta 1: línea base (diagnóstico previo). Archivo Fotográfico**

Como parte del instrumento se consultó a la población de hogares, visitantes y comercio si conocían las diversas medidas de integración del proyecto Mítikah. El objetivo era conocer el grado de conocimiento de las medidas de integración que abarcan los siguientes temas:

- Fundamento legal de las medidas de integración;
- Agua;
- Mitigación del impacto vial;
- Creación de una explanada pública;
- Propuestas para la inclusión de elementos a la explanada pública y;
- Percepción de seguridad por el desarrollo de nuevos espacios públicos.

**E. 1.** Primero, para saber el grado de conocimiento de la población sobre el fundamento legal de las medidas de integración, preguntamos:

> ***¿Sabía usted que con fundamento en el art. 3 de la Ley de Desarrollo Urbano del Distrito Federal, la Secretaría de Desarrollo Urbano y Vivienda (SEDUVI) establece las medidas de integración urbana a los desarrolladores para que amplíen, reparen o modifiquen una obra, con el fin de integrarla al entorno urbano, en aspectos viales de infraestructura e imagen urbana?***



Para consulta del público

Los resultados muestran que la población encuestada en hogares tiene un mayor conocimiento de esta regulación (35.2%). En el caso de los visitantes, solo el 30% conoce esta legislación y en los comerciantes, solo el 21.3% conoce del mismo.

FIGURA 99. GRADO DE CONOCIMIENTO SOBRE EL FUNDAMENTO LEGAL DE LAS MEDIDAS DE INTEGRACIÓN (PREGUNTA E1).

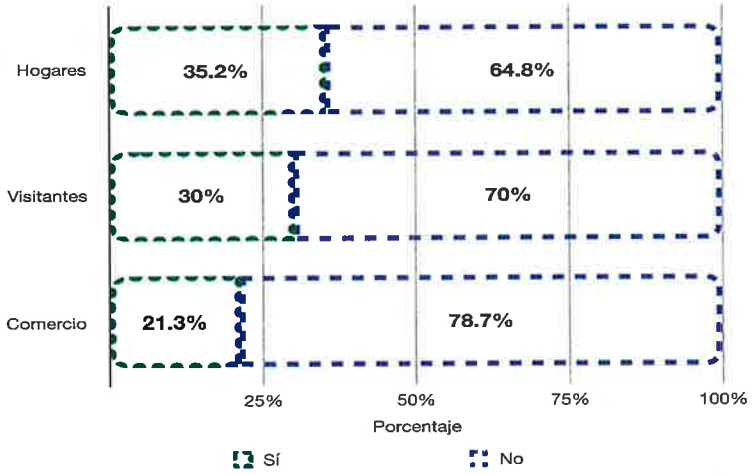


FUENTE: ELABORADO POR AOSOCIAL (2019), A PARTIR DEL TRABAJO DE CAMPO EN EL MES DE DICIEMBRE.

La figura "porcentaje de respuesta de la pregunta E1", muestra que las personas encuestadas en los comercios (80%), visitantes (70%) y hogares (63%), no tuvieron interés en contestar o emitir una opinión sobre la pregunta relacionada con el conocimiento de las medidas de integración.

FIGURA 100. PORCENTAJE DE RESPUESTAS CUALITATIVAS E1

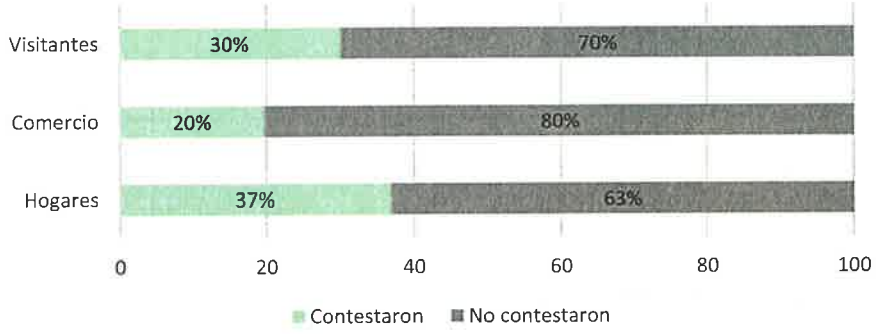


FUENTE: ELABORADO POR AOSOCIAL (2020), A PARTIR DEL TRABAJO DE CAMPO.

En la siguiente tabla se muestra el condensado de las respuestas cualitativas de la pregunta E1.

TABLA 113. RESPUESTAS CUALITATIVAS SOBRE EL GRADO DE CONOCIMIENTO DE LA LEY DE DESARROLLO URBANO EN MATERIA DE MEDIDAS DE INTEGRACIÓN



Para consulta del público

| E1 | Respuestas significativas Hogares | Comercios | Visitantes |
|---|---|---|---|
| 1 | Le gustaría conocer e informarse del tema | Está bien, le da buena vista | No es cierto, dejan las calles maltratadas |
| 2 | Pero no mucho | Que lo hagan | No lo hacen muy seguido |
| 3 | Solo ayudan a algunos | Estar más al pendiente | ~~Remodelación de hogares~~ |
| 4 | No lo cumplen | Que hay que hacer la propuesta y meterla al cabildero | No hay |
| 5 | Nunca lo hicieron | Desacuerdo | Estoy de acuerdo |
| 6 | Algo había escuchado | Que si se lleve a cabo y que sea derecho | ~~Mitigación~~ |
| 7 | Pero no lo hacen | No lo hacen así a veces | |
| 8 | ~~Muchas trabas para solicitar un crédito~~ | Interesante | |
| 9 | Se debería de aplicar | Deberían informar más a la comunidad sobre esas leyes | |
| 10 | No se cumple | Más información | |
| 11 | No hay importancia con la ley y condiciones | Que informen mucho más | |
| 12 | Que den información | ~~Visitantes~~ | |
| 13 | Deberían donar algún terreno para hacer un parque | | |
| 14 | Se debe llevar a cabo | | |
| 15 | Está de acuerdo y hace un bien a la población | | |
| 16 | Que se dé a conocer el tema | | |
| 17 | Me parece bueno | | |
| 18 | Se lleve a cabo | | |
| 19 | Desacuerdo | | |
| 20 | Está bien, pero falta org. | | |
| 21 | SEDUVI tiene la capacidad de decidir si un terreno se vende porque no hay cómoda división | | |
| 22 | No se puede hacer realmente algo, Mítikah tiene muchos abogados y no pueden modificar cont | | |
| 23 | Es pura corrupción | | |
| 24 | Está de acuerdo | | |
| 25 | ~~Organización~~ | | |
| 26 | Pero no lo hacen | | |
| 27 | No toda la gente, sobre obras de mitigación | | |
| 28 | Es bueno | | |
| 29 | Es una fregadera | | |
| 30 | ~~Bajo el puente~~ | | |
| 31 | No está de acuerdo | | |



Para consulta del público

| E1 | Respuestas significativas Hogares | Comercios | Visitantes |
|---|---|---|---|
| 32 | Desacuerdo | | |
| 33 | ~~Este tipo de bonificaciones lo tienen se desconoce por la población, los tramites son como~~ | | |
| 34 | Está muy bien | | |
| 35 | No está bien enterada | | |
| 36 | Está bien | | |
| 37 | No lo respetan | | |
| 38 | No es nuevo para nosotros | | |
| 39 | Este padre | | |
| 40 | Modificar de acuerdo con el respeto a las vías publicas | | |
| 41 | Esta ley no se aplica | | |
| 42 | No hay mejoras a la vivienda | | |
| 43 | No han hecho nada | | |
| 44 | ~~Hacemos comentarios hacia los comités, hay muchos representantes, pero es difícil ponerse~~ | | |
| 45 | Esta bueno | | |
| 46 | Estamos satisfechos | | |

FUENTE: ELABORADO POR AOSOCIAL (2020), A PARTIR DEL TRABAJO DE CAMPO.

Los porcentajes de las opiniones relacionadas con la pregunta E.1 se señalan en la siguiente tabla. En el sector hogares el 33% de los encuestados mantiene una opinión neutral negativa (Neutral con tendencia a NO), en el sector de comercios el 42% de los encuestados mantiene una opinión positiva (con tendencia a SÍ) y el sector de visitantes el 50% de los encuestados mantiene una opinión neutral negativa (Neutral con tendencia a NO) sobre la construcción del pozo.

**TABLA 114. POSTURAS ANTE PREGUNTA E1**

| Postura | Hogares | Comercios | Visitantes |
|---|---|---|---|
| Neutral con tendencia a SÍ | 23% | **42%** | 17% |
| SÍ | 19% | 25% | - |
| Neutral con tendencia a NO | **33%** | - | **50%** |
| NO | 11% | 8% | - |
| Neutral | 4% | 17% | - |
| Sin relación | 10% | 8% | 33% |

FUENTE: ELABORADO POR AOSOCIAL (2020), A PARTIR DEL TRABAJO DE CAMPO.



Para consulta del público

E. 2. Para conocer el grado de conocimiento de la población sobre la medida de integración del proyecto en materia de relocalización del pozo "Amado Nervo", se consultó lo siguiente:

> *¿Sabía usted que como parte de las medidas de integración urbana de la fase 1 de Mítikah, se construirá un pozo de agua que alimentará a la red de agua potable de la ciudad, el cual será operado por el Sistema de Aguas de la Ciudad de México (SACMEX), y estará en un terreno donado por el proyecto Mítikah, ubicado en Av. Universidad y Mayorazgo de la Higuera?*

Los resultados evidencian que el 33.9% la población de los hogares conoce sobre esta medida de integración. Mientras que en los comerciantes y visitantes el 19.7% y el 10% respectivamente afirmaron estar enterados sobre esta medida de integración del Proyecto Mítikah fase 1.

FIGURA 101. GRADO DE CONOCIMIENTO SOBRE LA MEDIDA DE INTEGRACIÓN DEL POZO DE AGUA (PREGUNTA E2)

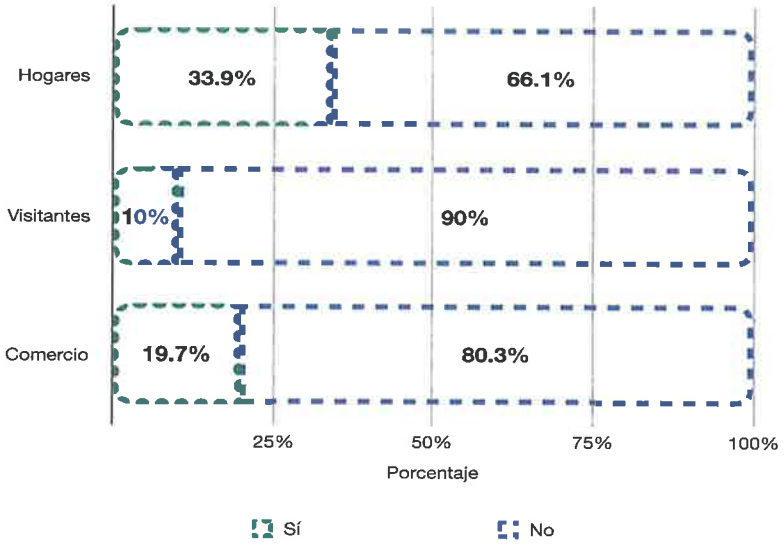


FUENTE: ELABORADO POR AOSOCIAL (2019), A PARTIR DEL TRABAJO DE CAMPO EN EL MES DE DICIEMBRE.

Respecto a la pregunta sobre la construcción del pozo de agua que alimentará la red de agua potable de la ciudad (Pregunta E.2), el 50% de los encuestados del sector visitantes (10 personas de 20), el 41% de los encuestados del sector de comercio (25 personas de 61) y el 48% de los encuestados de hogares (60 personas de 125) contestaron la pregunta, el resto se mostró indiferente, como se muestra en la siguiente figura.



Para consulta del público

FIGURA 102.PORCENTAJE DE RESPUESTAS CUALITATIVAS E.2

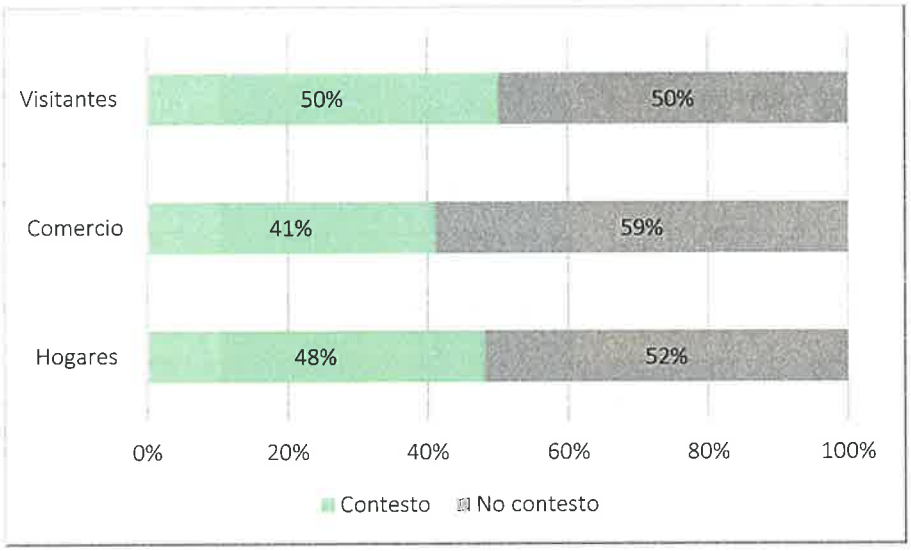


FUENTE: ELABORADO POR AOSOCIAL (2020), A PARTIR DEL TRABAJO DE CAMPO

En tabla que se muestra a continuación tiene el condensado de las respuestas cualitativas de la pregunta E2.

TABLA 115. RESPUESTAS CUALITATIVAS

| E2 | Hogares | Comercios | Visitantes |
|---|---|---|---|
| 1 | Que hablen más del tema para poder saber que se puede hacer | Está bien exagerado el edificio va a ser centro comercial | Está bien siempre que sea sin fines de lucro para la sociedad |
| 2 | ~~Será para Mítikah~~ | ~~Que lo hagan~~ | Es un monstruo terrible ambiental, consume mucha agua, un impacto desmesurado |
| 3 | Pero yo no sé mucho de eso, ellos saben lo que hacen | Mucha gente se queja de que esta atorado el tráfico o va a ser así siempre | ~~Si lo hacen qué bueno~~ |
| 4 | Pero va a subir la plusvalía y nos van a dar en la maraca | ~~Es bueno, entre más agua mejor~~ | ~~Está de acuerdo~~ |
| 5 | ~~Está dentro de SEP y dijeron que iban a estar en Mítikah~~ | ~~Está super bien~~ | ~~Está perfecto~~ |
| 6 | Hay muchas irregularidades | Es malo, vence cimiento | ~~Está de acuerdo~~ |
| 7 | ~~Supimos hasta que los estaban haciendo~~ | Pero el agua disminuyó | Desconoce información |
| 8 | ~~Solamente va a ser para Mítikah~~ | Nadie me ha dicho | ~~Va a ser un buen proyecto~~ |
| 9 | No quieren este tipo de obra aquí | Si beneficia a los habitantes está bien, sin dañar la seguridad de las personas | |
| 10 | Solo había oído el comentario | Desacuerdo | |
| 11 | No tenía conocimiento | ~~¿Nos castigarían con agua aquí también?~~ | |



Para consulta del público

| E2 | Hogares | Comercios | Visitantes |
|---|---|---|---|
| 12 | Está bien, vamos a tener más agua aunque va a subir el precio | ~~¿Dónde había tanto terreno para donar?~~ | |
| 13 | En Facebook apareció que Mítikah gasta 2 millones de litros de agua por minuto | Tenemos que estar actualizando de información | |
| 14 | Espero que no nos dejen sin agua | Leer la propuesta completa | |
| 15 | Imagino afectará la movilidad | Está bien | |
| 16 | Precisamente por Mítikah está pasando todo el relajo, están abriendo el drenaje | Es bueno si lo hacen | |
| 17 | No le beneficiará | Está bien porque se nos está acabando el agua últimamente más a la colonia | |
| 18 | Que den más información | Todos estos movimientos les dan agua a los edificios grandes y a las colonias les quitan | |
| 19 | Quieren construir sin avisar al pueblo | No es claro, para quién será el beneficio | |
| 20 | Trataron de llevarse el agua de Axotla | Si es para mejorar, estoy de acuerdo | |
| 21 | Estoy en desacuerdo, siento que va a consumir un montón de agua | Que se haga | |
| 22 | Que ellos hagan su obra y que no nos afecten en árboles o agua | No hay | |
| 23 | ~~Va a ser un conflicto~~ | Está bien para los habitantes | |
| 24 | Está desproporcionado lo que hacen | Está bien que lo hagan, pero que informen más | |
| 25 | No sé si sea en verdad para uso de todos | Que comuniquen más sobre el tema | |
| 26 | Nos van a dar en la torre por la cantidad de pisos que hay, los delegados panistas son uña | | |
| 27 | Desacuerdo | | |
| 28 | Está mal porque reducirá el agua | | |
| 29 | Dicen que va a faltar el agua y quién sabe si sea así | | |
| 30 | Está bien, nos va a surtir o Mítikah como nos va a surtir al pueblo | | |
| 31 | Qué bueno que se metió comisión del agua | | |
| 32 | ~~Causan muchos problemas porque hacen la corrupción con fraudes~~ | | |
| 33 | Le agrada la idea | | |



Para consulta del público

| E2 | Hogares | Comercios | Visitantes |
|---|---|---|---|
| 34 | Desacuerdo, no hay organización | | |
| 35 | Está bien, habrá más agua | | |
| 37 | Apesta horrible el agua, si nos van a dar agua tratada no la queremos | | |
| 38 | Está bien, ojalá y sea para uso de la colonia | | |
| 39 | Desabasto de agua | | |
| 40 | En desacuerdo | | |
| 41 | Desacuerdo | | |
| 42 | Estoy en contra de los pozos por consumo excesivo de agua | | |
| 43 | ~~Muy un pozo en deportivo de la delegación Benito Juárez~~ | | |
| 44 | ~~Se supone que va a dar abasto~~ | | |
| 45 | Qué bueno porque les falta agua | | |
| 46 | ~~Hicieron un pozo de agua, pero es con pipas de $1,500 por pipa~~ | | |
| 47 | Mientras no nos afecte, está bien | | |
| 48 | ~~Lo que sé, se podaron muchos árboles~~ | | |
| 49 | Eso no es la solución que cada casa capte el agua, ser autosuficientes, se roban el agua | | |
| 50 | Muy bien porque hace falta, por internet | | |
| 51 | Está muy bien | | |
| 52 | Es un buen aporte porque quitan el agua, había mejor distribución | | |
| 53 | Es bueno | | |
| 54 | Un almacenamiento de agua es muy bueno | | |
| 55 | Positivo, excelente | | |
| 56 | Prefiero no conocer detalles, las acciones... | | |
| 57 | Habría que ver qué beneficios y desventajas | | |
| 58 | Ya es mucha la extracción de agua y nos vamos a hundir y está dañando la iglesia | | |
| 59 | Está bien para que no usen agua de otra unidad | | |
| 60 | Es insuficiente | | |

FUENTE: ELABORADO POR AOSOCIAL (2019), A PARTIR DEL TRABAJO DE CAMPO.



Para consulta del público

Los porcentajes de las opiniones relacionadas con la pregunta E.2 se señalan en la siguiente tabla. En el sector hogares el 23% de los encuestados mantiene una opinión neutral negativa (Neutral con tendencia a NO), en el sector de comercios el 36% de los encuestados mantiene una opinión positiva (SÍ) y el sector de visitantes el 50% de los encuestados mantiene una opinión positiva (SÍ) sobre la construcción del pozo.

TABLA 116. POSTURAS ANTE PREGUNTA E2

| Postura | Hogares | Comercios | Visitantes |
|---|---|---|---|
| Neutral con tendencia a Sí | 12% | 8% | 10% |
| Sí | 13% | **36%** | **50%** |
| Neutral con tendencia a NO | **23%** | 20% | 0% |
| NO | 17% | 8% | 10% |
| Neutral | 17% | 20% | 10% |
| Sin relación | 17% | 8% | 0% |

FUENTE: ELABORADO POR AOSOCIAL (2019), A PARTIR DEL TRABAJO DE CAMPO.

**E. 3.** Por otro lado, el Proyecto Mítikah, integró como medidas de mitigación al impacto vial un sistema integral para evitar el congestionamiento vial de la zona, al respecto se cuestionó lo siguiente a la población:

> *¿Sabía usted que con el objetivo de mitigar el impacto vial del proyecto Mítikah fase 1, se diseñó un sistema integral, con el objetivo de evitar que los vehículos que se dirigen al proyecto circulen por las calles de la colonia Xoco? ¿Y que, para desarrollarlo, Mítikah donará alrededor de 8 mil m2 a la ciudad para ampliar las calles y banquetas de las calles Mayorazgo de la Higuera, Puente Xoco y Real de Mayorazgo? Y que en el diseño de estas calles se incluirán nuevas luminarias y mejoramiento de áreas verdes.*

Los resultados sobre este tema muestran que el 28.8% de la población de los hogares tienen conocimiento sobre el sistema integral. Por otro lado, el 13.1% de los comerciantes conocen de esta medida y solo el 5% de los visitantes afirmaron estar enterados del sistema integral de movilidad.

FIGURA 103. GRADO DE CONOCIMIENTO SOBRE LA MEDIDA DE MITIGACIÓN DEL IMPACTO VIAL (PREGUNTA E3)

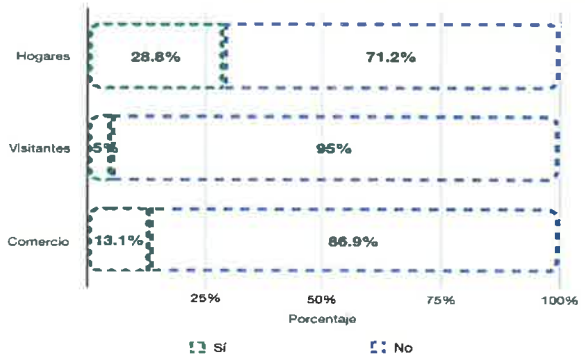


FUENTE: ELABORADO POR AOSOCIAL (2019), A PARTIR DEL TRABAJO DE CAMPO EN EL MES DE DICIEMBRE.



Para consulta del público

Respecto a la pregunta sobre impacto vial y diseño de nueva luminaria en las calles y mejoramiento de áreas verdes (Pregunta E.3), el 60% de los visitantes encuestados, 67% de los encuestados del sector comercios, y el 50% de los encuestados de hogares, no contestaron la pregunta, sin embargo, el resto de la población encuestada mostró cierto interés sobre esta pregunta.

**FIGURA 104. PORCENTAJE DE RESPUESTA CUALITATIVA E.3**

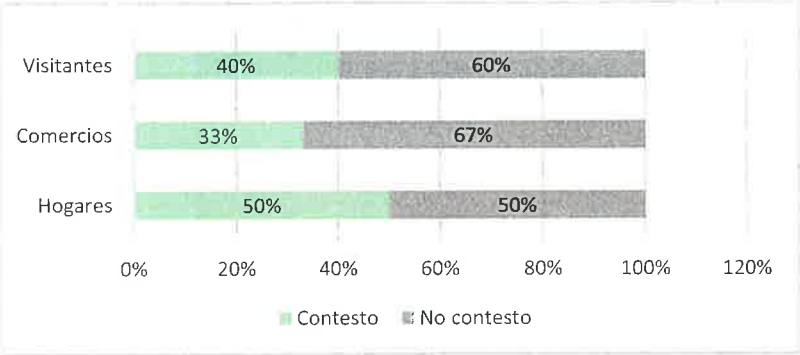


FUENTE: ELABORADO POR AOSOCIAL (2020), A PARTIR DEL TRABAJO DE CAMPO.

En la tabla que se muestra a continuación, se tiene el condensando de las respuestas cualitativas de la pregunta E.3.

**TABLA 117. RESPUESTAS CUALITATIVAS**

| E3 | Hogares | Comercios | Visitantes |
|---|---|---|---|
| 1 | Escuche, pero creo que los vecinos no quieren | Muy vagamente | Si está bien |
| 2 | Si, me enteré de que quitaron árboles | Estaría excelente | Tienen que poner más atención en áreas verdes, promocionar más el uso de bicicletas |
| 3 | Es terreno del pueblo de Xoco | Está bien, pero que no se haga solo ahí | Si lo hacen qué bueno |
| 4 | He sabido, he ido a algunas juntas | Está cañón porque no hay espacio para circular y los quitan | Estaría muy bien |
| 5 | Y estamos en contra | Está muy bien | No tiene ningún comentario |
| 6 | Una obra de mitigación es una gran mentira | Desacuerdo | Sin comentarios |
| 7 | ¿Cómo lo van a hacer? no creo | Áreas verdes estaría bien, por lo de las banquetas no dejan estar ahí | Desconoce el tema |
| 8 | No ha habido información | No hay lugar ahí | Está bien que hagan desarrollos bonitos |
| 9 | Hubo juntas y nos dijeron | (ninguna) más información | |
| 10 | Al contrario, según nos quieren cerrar | Leer propuesta | |
| 11 | Viola el reglamento de construcción | ~~Me gustaría que volvieran a poner los árboles que quitaron~~ | |



Para consulta del público

| E3 | Hogares | Comercios | Visitantes |
|---|---|---|---|
| 12 | Esto no es una ventaja, el proyecto... Van a destruir el pueblo, ya no va a ser pueblo | Estaría perfecto, pero habría que verlo | |
| 13 | Estoy en desacuerdo, la calle de la cineteca notó la esquina, se escucha mal l | Está bien, pero veremos que sucede | |
| 14 | Creemos que se va a complicar más el tránsito | Si es real es bueno | |
| 15 | Sería muy ideal | Está de acuerdo | |
| 16 | Van a expropiar terreno, el problema empieza en puente de Xoco porque no hay terreno | ~~Los lavaderos que estaban en linconsa están habitados~~ | |
| 17 | En desacuerdo | Inconformidad | |
| 18 | No le interesa lo que se va a hacer | No lo cree | |
| 19 | Está bien, pero va a afectar a la zona, no van a respetar | Es una buena idea | |
| 20 | No es justo que estén quitando tantos árboles | Más información | |
| 21 | ~~Quitaron muchos árboles~~ | | |
| 22 | Está bien, que bueno que lo hagan porque van a ayudar | | |
| 23 | Está muy bien porque se va a ser con orden pero que lo hagan correctamente | | |
| 24 | Si es lo beneficia que lo hagan | | |
| 25 | Si nos va a desahogar el tránsito está perfecto el tránsito local | | |
| 26 | ~~Dolores Hidalgo las luminarias no podían funcionar~~ | | |
| 27 | No hay comentarios | | |
| 28 | ~~Reducirá las calles~~ | | |
| 29 | Si estoy de acuerdo para que mejoren las calles | | |
| 30 | Está bien porque no va a dañar los alrededores, va a ser más fluido | | |
| 31 | Espero que lo realicen, sobre la tala de árboles metieron amparos, deforestaron 60 arboles | | |
| 32 | ~~De dónde sacan el terreno para ampliar~~ | | |
| 33 | He oído | | |
| 34 | Desacuerdo | | |
| 35 | ~~Disminuye el tráfico~~ | | |
| 36 | No reducción de banquetas | | |
| 37 | No estoy de acuerdo, ya tienen mucha vialidad | | |



Para consulta del público

| E3 | Hogares | Comercios | Visitantes |
|---|---|---|---|
| 38 | Es conforme a la ubicación urbanística, ellos necesitan fluidez y solución de autos | | |
| 39 | Se le hace ilógico | | |
| 40 | Genial | | |
| 41 | No queremos a la plaza | | |
| 42 | En desacuerdo | | |
| 43 | Negativa, no se ha respetado a los pueblos originarios | | |
| 44 | Desacuerdo | | |
| 45 | Desacuerdo | | |
| 46 | No le gusta nada de esto | | |
| 47 | Por la tala de árboles, me reservo cualquier comentario afectados son los que tienen que ... | | |
| 48 | Si es para bien, está bien | | |
| 49 | No cree, va a ser un caos | | |
| 50 | No se puede caminar en la banqueta y está bien | | |
| 51 | Siento que está mal porque estuvo prohibido | | |
| 52 | A ellos les conviene, pero a mí no me beneficia | | |
| 53 | Lo que ya está se debe mejorar | | |
| 54 | Estaría bien | | |
| 55 | Me parece bien | | |
| 56 | Finalmente hacen lo que quieren | | |
| 57 | ¿expropiaron terrenos? | | |
| 58 | Siempre y cuando no afecte a pueblos originarios vecinos y vivas culturales | | |
| 59 | Está bien que esté interesada en metas | | |
| 60 | Supongo que está bien | | |
| 61 | No hay calles por donde pasen | | |
| 62 | A estas personas no les interesan las áreas verdes, talaron muchos árboles | | |
| 63 | No existe, los árboles, esto no debería de funcionar | | |

FUENTE: ELABORADO POR AOSOCIAL (2020), A PARTIR DEL TRABAJO DE CAMPO.

Los porcentajes de las opiniones relacionadas con la pregunta E.3, se señalan en la siguiente tabla. En el sector hogares, el 22% de los encuestados mantienen una opinión positiva, mientras que en el sector comercios (25% de los encuestados) y 38% de los encuestados del sector visitantes, tienen una opinión neutral positiva (neutral con tendencia a sí).



Para consulta del público

TABLA 118. POSTURAS ANTE PREGUNTA E.3

| Postura | Hogares | Comercios | Visitantes |
|---|---|---|---|
| Neutral con tendencia a Sí | 16% | 25% | 38% |
| Sí | 22% | 20% | 25% |
| Neutral con tendencia a No | 17% | 10% | 0% |
| No | 19% | 20% | 0% |
| Neutral | 8% | 10% | 0% |
| Sin relación | 17% | 15% | 38% |

FUENTE: ELABORADO POR AOSOCIAL (2020), A PARTIR DEL TRABAJO DE CAMPO.

E. 4. Continuando con el tema de movilidad, y considerando que como parte de este proyecto se plantea la creación de una explanada pública, se cuestionó a la población si conocía este elemento.

> *¿Sabía usted que este proyecto de movilidad, incluye la creación de una explanada pública con área peatonal a nivel de calle, desde la esquina de Universidad y metro Coyoacán hasta Puente de Xoco, creando un andador seguro, iluminado y accesible, un nuevo espacio público abierto, con mobiliario urbano, diseñado para mejorar la convivencia, separado del flujo de circulación vehicular subterráneo?*

Los resultados muestran que el 25.8% de la población encuestada en hogares tiene conocimiento sobre la creación de la explanada pública que comunicará la esquina de la avenida Universidad y metro Coyoacán con la calle Puente de Xoco. Respecto a los encuestados de comercio y visitantes, estos porcentajes representan el 18% y 15% respectivamente.

FIGURA 105. GRADO DE CONOCIMIENTO SOBRE LA CREACIÓN DE UNA EXPLANADA PÚBLICA (PREGUNTA E4)

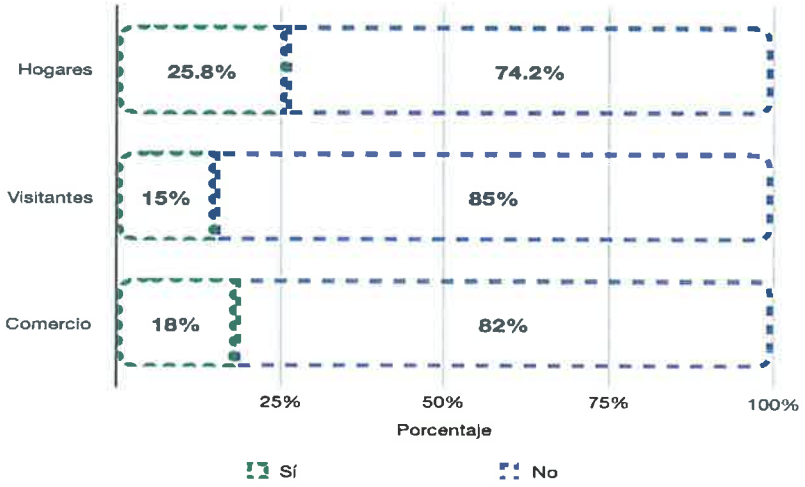


FUENTE: ELABORADO POR AOSOCIAL (2019), A PARTIR DEL TRABAJO DE CAMPO.



Para consulta del público

La figura "porcentaje de respuesta cualitativas de la pregunta E4", evidencia que, las personas encuestadas en los comercios (59%), visitantes (55%) y hogares (47%), no tuvieron interés alguno en contestar o emitir una opinión sobre la explanada pública.

FIGURA 106. PORCENTAJE DE RESPUESTAS CUALITATIVAS E4

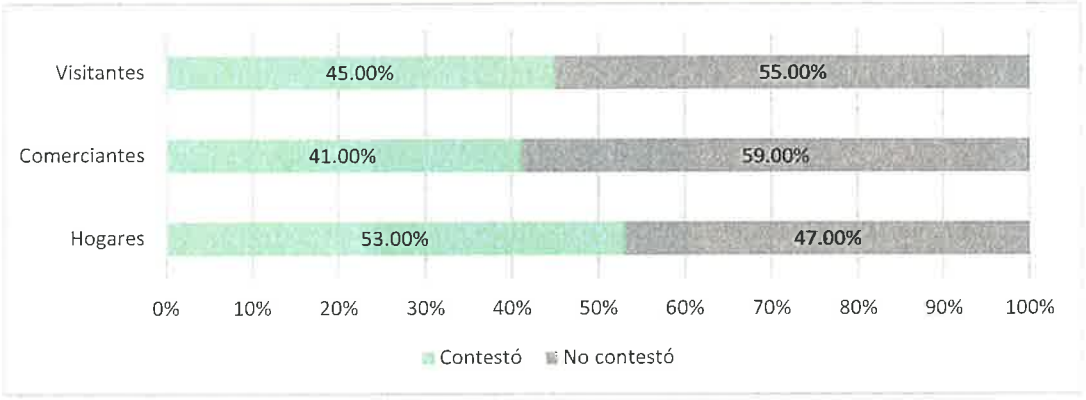


FUENTE: ELABORADO POR AOSOCIAL (2020), A PARTIR DEL TRABAJO DE CAMPO

En tabla que se muestra a continuación tiene el condensado de las respuestas cualitativas de la pregunta E4.

TABLA 119. RESPUESTAS CUALITATIVAS SOBRE EL GRADO DE CONOCIMIENTO DE LA CREACIÓN DE UNA EXPLANADA PÚBLICA E4

| E4 | Hogares | Comercios | Visitantes |
|---|---|---|---|
| 1 | Va a estar bien hecho y se vera muy bien al concluir | Había visto algo, no mucho | Estaría mejor |
| 2 | Muy bien | Estaría excelente, si va a quedar así, que tenga seguridad bien, que sea libre acceso peatonal | Si muy bien en beneficio del pueblo |
| 3 | Nos dijeron, pero no estuvimos de acuerdo | Que lo hagan | Que realmente sea espacio público |
| 4 | De eso no sabia | Está bien, porque es un área muy transitada | Ahí parece la boca del lobo, muchas personas atraviesan por ahí, estaría genial que lo hicieran |
| 5 | Por conocidos | Está bien, seguridad para la gente que transita a altas horas | Cambio mi forma de pensar después de ver las imágenes |
| 6 | Había escuchado | Está súper bien | Está bien esa creación |
| 7 | Lo que quieren es mejorar su viabilidad de ellos, pero ¿cómo le van a hacer? | Me parece falso, no creo que lo hagan | Le parece adecuado |
| 8 | Lo han hecho por medio de corrupción | Se puede vivir mejor | Le gustaría que le informen más |
| 9 | Había escuchado en grupo rescate Coyoacán | Estamos bien, es a beneficio de la constructora | Estaría muy bien, se ve muy padre |



Para consulta del público

| E4 | Hogares | Comercios | Visitantes |
|---|---|---|---|
| 10 | Beneficio solamente para ellos | Estaría bien, pero ¿no hay dónde? | |
| 11 | Evitan el ... Por tirar árboles | Está muy bien | |
| 12 | Al contrario, nos van a quitar espacios | No está muy informada | |
| 13 | Es un abuso en complicidad con las autoridades | Desacuerdo | |
| 14 | Ya no va a ser estatus de pueblo, van a desaparecer al pueblo, nos van a... Nos dan atole con | Está de acuerdo | |
| 15 | La gente de edificios son groseras, se hacen baches en calles, no me parece poco a poco | Mientras respeten, está perfecto | |
| 16 | Se ve muy bonito, pero no sabemos cómo vaya a estar | Va a haber quizá algún problema con movilidad | |
| 17 | Sería bueno | Sería buena idea | |
| 18 | Todo el caos vial de esto será provocado por Mítikah y así será siempre, y empiezan con ... | Está bien porque ya hay mucho tráfico aquí | |
| 19 | En desacuerdo, porque no hay beneficio | No estoy de acuerdo, se va a inundar o sumir la colonia. Para los colonos no va a haber ... | |
| 20 | Deben hablar bien del tema para que todos sepan qué se va a hacer | Se oye bonito, pero no sé o es dudoso | |
| 21 | Con esto se van a cerrar calles | Que exista más seguridad | |
| 22 | Están afectando porque se llevan el agua | No estaba enterada | |
| 23 | Se ve muy bonito, a ver si queda igual | Que concluyan la obra | |
| 24 | Estará padre, estoy de acuerdo | Está bien | |
| 25 | Está muy de acuerdo porque es un problema en la actualidad | Desconoce el tema y le gustaría saber más | |
| 26 | Está bien que lo hagan pero que no afecte el entorno | | |
| 27 | Era un pueblito rústico y le quitaron todo esto | | |
| 28 | De acuerdo | | |
| 29 | No hay organización | | |
| 30 | Sí estoy de acuerdo porque luego ni se puede pasar por ahí | | |



Para consulta del público

| E4 | Hogares | Comercios | Visitantes |
|---|---|---|---|
| 31 | Está bien | | |
| 32 | Debe ser acceso libre, el paso peatonal debería ser por dentro no por arriba, no estoy de acuerdo | | |
| 33 | ~~Que quiten a los ambulantes de la entrada del metro Coyoacán~~ | | |
| 34 | Está de acuerdo, lo visitaría | | |
| 35 | Desacuerdo | | |
| 36 | Está bien | | |
| 37 | Que se controle el acceso, no le parece | | |
| 38 | Si realmente respetan que es vehículos, si está bien | | |
| 39 | Para donde van a ampliar esas vías | | |
| 40 | No está de acuerdo | | |
| 41 | Genial | | |
| 42 | Son ya muchas construcciones | | |
| 43 | ~~Friega~~ | | |
| 44 | Desacuerdo | | |
| 45 | Negativo, no lo necesitan | | |
| 46 | Si de acuerdo | | |
| 47 | No esta de acuerdo | | |
| 48 | No enfocado a los afectados en Xoco | | |
| 49 | Que si lo hagan, está bien | | |
| 50 | En desacuerdo porque van a cerrar la calle | | |
| 51 | Hay mucha desconfianza, mala información | | |
| 52 | Estaría genial | | |
| 53 | Es innovador, pero están acabando con un pueblo originario, raíces y costumbres | | |
| 54 | Ellos lo hacen para su beneficio y nos van a quitar agua porque son demasiados | | |
| 55 | No lo veo viable, esta todo contaminado | | |



Para consulta del público

| E4 | Hogares | Comercios | Visitantes |
|---|---|---|---|
| 56 | Está muy bien, nos hace falta instalaciones | | |
| 57 | Excelente | | |
| 58 | Es necesario porque luego hay partes donde pasan coches | | |
| 59 | Hacen una encuesta para que respalden sus proyectos, aunque muchos estén en contra | | |
| 60 | Está padre y es accesible, para todos | | |
| 61 | Estos pasillos ya existían | | |
| 62 | Estaría bueno | | |
| 63 | Pero no lo creo | | |
| 64 | En contra de esto | | |
| 65 | Lo comentamos unos vecinos | | |
| 66 | Estoria sensacional | | |

FUENTE: ELABORADO POR AOSOCIAL (2019), A PARTIR DEL TRABAJO DE CAMPO.

Como podemos observar en la tabla de respuestas cualitativas de las personas que contestaron a la pregunta E4 con algún comentario u opinión, tenemos que en hogares (33%), comercios (40%) y visitantes 56%, tienen una opinión favorable respecto a la medida de integración relacionada con la explanada pública.

**TABLA 120. RESPUESTAS ANTE LA PREGUNTA CUALITATIVAS E4**

| Postura | Hogares | Comercios | Visitantes |
|---|---|---|---|
| Neutral con tendencia a SÍ | 6% | 16% | 33% |
| SÍ | **33%** | **40%** | **56%** |
| Neutral con tendencia a NO | 17% | 16% | 11% |
| NO | 24% | 12% | |
| Neutral | 17% | 16% | |
| Sin relación | 3% | | |

FUENTE: ELABORADO POR AOSOCIAL (2020), A PARTIR DEL TRABAJO DE CAMPO.

E. 5. Como parte del estudio de campo, se preguntó a la población sobre los diversos elementos que les gustaría incluir en la explanada, al respecto se agruparon las respuestas en las siguientes dimensiones:

1. Infraestructura urbana (arbolado, áreas deportivas, áreas para niños, vialidades, banquetas, entre otros);
2. Actividades recreativas (eventos culturales);



Para consulta del público

3. Seguridad;
4. Centros de atención de la población; y
5. Otros (diversas posturas de la población sobre el proyecto, y otras propuestas).

Los resultados en la población encuestada en hogares arrojaron que el 38% le gustaría que el proyecto tenga una mayor infraestructura urbana, siendo las áreas verdes un elemento importante de la explanada.

**FIGURA 107. ELEMENTOS QUE PODRÍAN INTEGRARSE A LA EXPLANADA: HOGARES (PREGUNTA E5)**

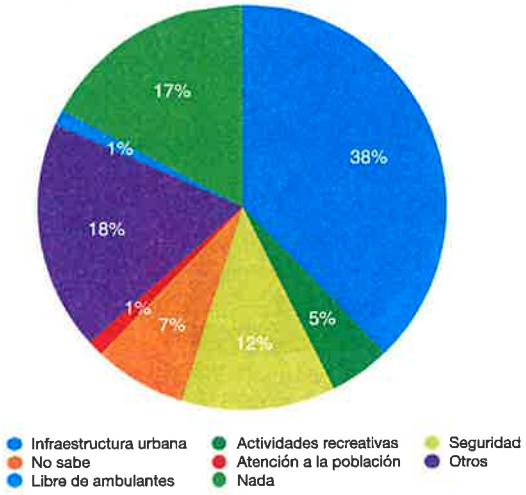


FUENTE: ELABORADO POR AOSOCIAL (2019), A PARTIR DEL TRABAJO DE CAMPO.

Por otro lado, los resultados en la población visitante muestran que al 27% les gustaría el desarrollo de infraestructura urbana, así como la realización de actividades recreativas (27%).

**FIGURA 108. ELEMENTOS QUE PODRÍAN INTEGRARSE A LA EXPLANADA: VISITANTES (PREGUNTA E5).**

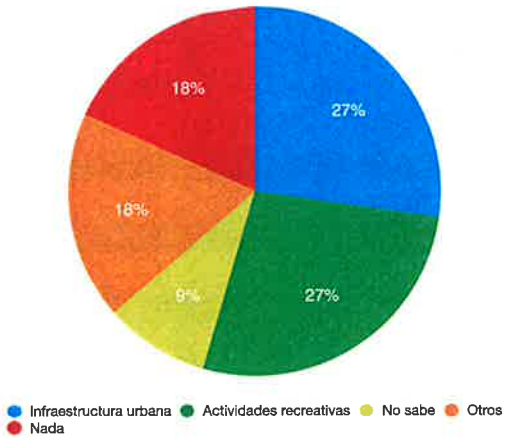




Para consulta del público

Por último, la aportación de los comerciantes sobre los elementos que les gustaría incluir en la explanada evidencia la necesidad de desarrollar infraestructura urbana (52%) que integre áreas verdes, áreas deportivas, áreas para niños, entre otros.

FIGURA 109. ELEMENTOS QUE PODRÍAN INTEGRARSE A LA EXPLANADA: COMERCIANTES (PREGUNTA E5)

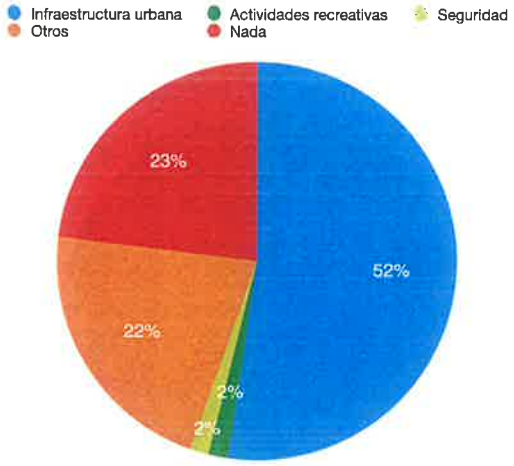


FUENTE: ELABORADO POR AOSOCIAL (2019), A PARTIR DEL TRABAJO DE CAMPO.

Como se observó en las gráficas anteriores, es necesario incluir dentro del desarrollo de la explanada infraestructura urbana que brinde a la población espacios con áreas verdes, áreas de esparcimiento, deportivas, y zona para niños. Como parte de los resultados también se identificó que un porcentaje considerable de población no sabe qué elementos incluir o bien no comentaron nada al respecto ya que no están relacionados con el tema en cuestión (respuestas clasificadas en otros).

La figura "porcentaje de respuesta de la pregunta E5", muestra que las personas encuestadas en los comercios (98%), visitantes (45%) y hogares (88%), no tuvieron interés en contestar o emitir una opinión sobre la pregunta relacionada con el equipamiento o elementos deseados en la explanada pública.

FIGURA 110. PORCENTAJE DE RESPUESTAS CUALITATIVAS E5

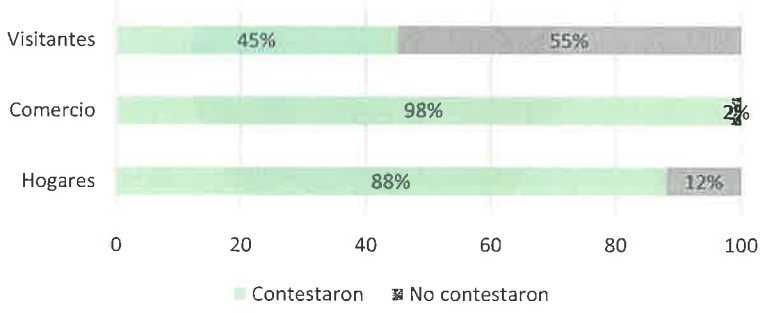


FUENTE: ELABORADO POR AOSOCIAL (2020), A PARTIR DEL TRABAJO DE CAMPO.



Para consulta del público

En tabla que se muestra a continuación tiene el condensado de las respuestas cualitativas de la pregunta E5.

TABLA 121. RESPUESTAS CUALITATIVAS

| E5 | Hogares | Comercios | Visitantes |
|---|---|---|---|
| 1 | Seguridad, alumbrado y más arboles | Así está bien con áreas verdes | Juegos de niños |
| 2 | Más árboles | Así está bien, se ve bien | Aparatos para hacer ejercicio de buena calidad, techados |
| 3 | Más arboles | Áreas verdes | ~~No lo conozco~~ |
| 4 | Suficientes árboles | Áreas verdes | Obras de teatro |
| 5 | Hamacas | Que metan también más árboles | Actividades físicas para personas de tercera edad |
| 6 | ~~No va a quedar así~~ | Que haya todo tipo de arte, esculturas, arte visual, musica, proyecciones | Cuestiones sustentables deberia haber captura de agua |
| 7 | ~~¿Quién sabe?~~ | Banquitas | Mas trabajo |
| 8 | ~~Tiene todo~~ | ~~Nada en especial~~ | Exposiciones de arte |
| 9 | Cámaras de vigilancia | ~~No creo que sea real~~ | Estacionamiento publico |
| 10 | Áreas de descanso | ~~Nada, no le interesa~~ | |
| 11 | Juegos para niños | Áreas verdes para niños | |
| 12 | Seguridad | Juegos para niños | |
| 13 | Áreas verdes | ~~No tiene idea~~ | |
| 14 | Lugar de desarrollo para niños | Árboles y cámaras | |
| 15 | Más árboles | Más árboles | |
| 16 | Área para niños | ~~Es para ellos nada más, no nos beneficia~~ | |
| 17 | Mejorar las calles | Más árboles | |
| 18 | luz, aparatos para hacer ejercicio, banquitas | Juegos para niños, canchas deportivas | |
| 19 | Áreas verdes, realmente está muy desprotegido de zonas verdes | ~~Así que nos dejen, no me gustaría que lo hicieran~~ | |
| 20 | Me parece chévere | ~~Que no la hicieran~~ | |
| 21 | Un parque ecologico | ~~No me gustaría~~ | |
| 22 | Áreas verdes abiertas de verdad | Más cosas verdes, árboles, plantas | |
| 23 | Más áreas verdes | Árboles | |
| 24 | Zona de descanso | Poner más árboles | |
| 25 | Hubiera alumbrado y seguridad | ~~Nada~~ | |
| 26 | ~~Que no construyeran la otra torre, sé... La zona arqueológica de acceso~~ | Que sea un ingreso de trabajo para las personas | |
| 27 | Esto sucio libre de ambulantes y respeten los ambulantes | ~~Nc desacuerdo~~ | |



Para consulta del público

| E5 | Hogares | Comercios | Visitantes |
|---|---|---|---|
| 28 | Espacios para promover el arte | Aparatos para hacer ejercicio, juegos para niños, bancas | |
| 29 | ~~Está en desacuerdo~~ | Algo para hacer ejercicio, cosas para los niños | |
| 30 | Alberca, cancha de futbol | Quiosco con juegos, un parque para los perros | |
| 31 | ~~Seguridad, contaminación ambiental~~ | ~~Que no permitan que invadan ese paso peatonal~~ | |
| 32 | Alumbrado y seguridad | Sera bien todo. Mas seguridad para todos, para los niños porque es de alta peligrosidad | |
| 33 | Más arboles | Mas parques | |
| 34 | Hubiera un lugar para hacer ejercicio y haya vigilancia y áreas verdes | Aparatos de ejercicio, hay muchos negocios que vendan alcohol, que se regularan, no haya... | |
| 35 | Está bien, va a haber servicios que le darían oportunidad a la gente de obtener un local | Áreas verdes | |
| 36 | ~~No le gustaría poner nada~~ | ~~Es mucho porque está bien, pero a la larga lo van a privatizar~~ | |
| 37 | Que vendan comida típica y sombras vigilancia | ~~Que no tenga impacto en el suelo, por tanta construcción se está hundiendo el suelo, se es~~ | |
| 38 | ~~Que no procediera~~ | ~~Le gustaría saber que pasara con la zona arqueológica~~ | |
| 39 | Área de juegos para niños | Iluminación | |
| 40 | Alberca | Iluminación | |
| 41 | ~~No estacionarse, yo me reservo, tendría que verlo con la "sacm", no comentarios~~ | Un parque de diversiones | |
| 42 | "Bien" un lugar que este seguro me gusta, está bien | ~~Inconformidad~~ | |
| 43 | ~~Que no hagan nada~~ | Mas arboles | |
| 44 | ~~No puede opinar, falta de información~~ | ~~No quiere agregar nada~~ | |
| 45 | ~~Atención a la población~~ | Alumbrado | |
| 46 | Actividades al aire libre | Alumbrado | |
| 47 | Más juegos para niños o algún auditorio que hubiera actividades para chavos y no anden de | Mejorar el alumbrado | |
| 48 | ~~Nada, se sigan respetando los usos y costumbres del pueblo de Xoco y axotla~~ | Mas paso peatonal | |
| 49 | ~~Menos edificios y más casa, hay partes en la ciudad que esta muy...~~ | ~~Fomentar virtudes derecho, respeto~~ | |



Para consulta del público

| E5 | Hogares | Comercios | Visitantes |
|---|---|---|---|
| 50 | Estamos mejorando la ciudad | Talleres para niños | |
| 51 | Ciclo vías | ~~Uso de energía eólica y solo para la colonia~~ | |
| 52 | Puentes... De cerca y niños y de perros es accesible | Más higiene | |
| 53 | Que lo arreglen porque se ve bonito | Espacios sociales | |
| 54 | ~~Está bien, ninguno~~ | Más árboles | |
| 55 | ~~Está bien, que no afecte a terceros, es fabuloso~~ | Seguridad | |
| 56 | ~~Estuvo bien~~ | Zona de perros | |
| 57 | Nada, la mayor cantidad de espacios verdes | Muestruen cosas artesanales | |
| 58 | Espacio para conciertos, teatro al aire libre, espacio para exposiciones algo que tenga que | Zona recreativa para niños | |
| 59 | Puros árboles | Juegos infantiles | |
| 60 | Árboles naturales al centro (navideño) | Áreas verdes | |
| 61 | ~~No me interesa~~ | | |
| 62 | Un área recreativa para adultos mayores protegida y con actividades adaptadas | | |
| 63 | ~~Lo que diga el pueblo de Xoco~~ | | |
| 64 | Bien iluminados y mucha seguridad para que no tenga delincuencia. Actividades para niños | | |
| 65 | ~~No quiero nada, que nos dejen como estamos~~ | | |
| 66 | ~~Respetar la ley, respetar al pueblo de Xoco~~ | | |
| 67 | Área de exposiciones | | |
| 68 | Más áreas verdes y cámaras de seguridad | | |
| 69 | ~~No sabría, tengo poco aquí~~ | | |
| 70 | Pistas para correr | | |
| 71 | Áreas verdes y algo de cultura de la zona | | |
| 72 | Se ve muy bien con áreas verdes | | |
| 73 | Espacios abiertos y verdes | | |
| 74 | ~~No estoy de acuerdo~~ | | |



Para consulta del público

| E5 | Hogares | Comercios | Visitantes |
|---|---|---|---|
| 75 | Vigilancia y estacionamiento | | |
| 76 | Más seguridad | | |
| 77 | Áreas verdes | | |
| 78 | ~~Tiraron muchos árboles y solo pagaron 40 mil de multa~~ | | |
| 79 | ~~De todos modos, no lo van a hacer~~ | | |
| 80 | ~~En internet viene el proyecto y es diferente a ese~~ | | |
| 81 | ~~Que se vayan al demonio~~ | | |
| 82 | ~~No me gustaría ese paso~~ | | |
| 83 | Que siempre esté limpio y seguridad | | |
| 84 | ~~Ellos toman las decisiones~~ | | |
| 85 | Se escucha bien. Gym | | |
| 86 | Está buena la propuesta y que arreglaran las calles | | |
| 87 | Que fuera todo público | | |
| 88 | Una casa de cultura para los habitantes | | |
| 89 | Espacio para que jueguen los niños | | |
| 90 | Áreas recreativas para niños | | |
| 91 | Bancos para descansar y áreas verdes para descansar | | |
| 92 | ~~Diana la jefa de manzana nos engaño con esta obra~~ | | |
| 93 | ~~Me gustaría que no hicieran nada~~ | | |
| 94 | ~~No sabia y le gustaría ver una maqueta~~ | | |
| 95 | ~~Afectamos a terceros por un proyecto~~ | | |
| 96 | Si me parece el crecimiento contrastes de urbanización | | |
| 97 | ~~Autos por las escuelas~~ | | |
| 98 | Que no se pierdan las zonas verdes | | |
| 99 | Vigilancia | | |
| 100 | Más árboles | | |



Para consulta del público

| E5 | Hogares | Comercios | Visitantes |
|---|---|---|---|
| 101 | Para los niños como juegos infantiles, columpios, resbaladillas | | |
| 102 | ~~Hay muchos carros y harán un caos~~ | | |
| 102 | ~~Sea un espacio que se pueda utilizar sin que se molesten los policías~~ | | |
| 103 | ~~Me gusto como quedara~~ | | |
| 104 | Más árboles y zona de perros | | |
| 105 | Seguridad | | |
| 106 | Se protesto y todo, pero ya esta | | |
| 107 | Más seguridad | | |
| 108 | ~~Está inconforme~~ | | |
| 109 | Más áreas verdes | | |
| 110 | ~~No hay, sin palabras~~ | | |

FUENTE: ELABORADO POR AOSOCIAL (2019), A PARTIR DEL TRABAJO DE CAMPO.

Los porcentajes de las opiniones relacionadas con la pregunta E.5 muestran que el 65% de los encuestados de hogares mostraron interés por incorporar elementos a la explanada pública. Estos porcentajes para comercio y visitantes representa el 70% y 89% respectivamente.

**TABLA 122. POSTURAS ANTE PREGUNTA E5**

| Postura | Hogares | Comercios | Visitantes |
|---|---|---|---|
| Proporciona ideas para la explanada | **65%** | **70%** | **89%** |
| No muestra interés en el equipamiento | 35% | 30% | 11% |

FUENTE: ELABORADO POR AOSOCIAL (2020), A PARTIR DEL TRABAJO DE CAMPO.

**E. 6.** Siendo el tema de seguridad un aspecto relevante para la población, se cuestionó la postura de los encuestados, todo ello ante la creación de nuevos espacios públicos.

> ***¿Piensa usted que la creación de nuevos espacios públicos, bien iluminados, accesibles, pueden hacer de la colonia Xoco un lugar más seguro?***

Los resultados muestran que el 90% de los visitantes consideran que la zona se convertiría en un lugar más seguro por la apertura de nuevos espacios públicos, mientras que los comerciantes y las personas que habitan en los hogares refirieron positivamente en un 72.1% y 62.6% respectivamente.



Para consulta del público

FIGURA 111. RESULTADO DE LA PERCEPCIÓN SOBRE SEGURIDAD POR LA APERTURA DE NUEVOS ESPACIOS PÚBLICOS (PREGUNTA E6)

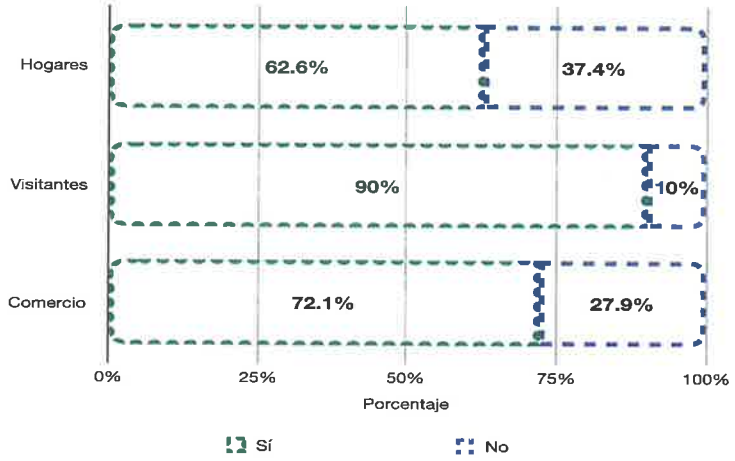


FUENTE: ELABORADO POR AOSOCIAL (2019), A PARTIR DEL TRABAJO DE CAMPO EN EL MES DE DICIEMBRE.

Respecto a la pregunta E.6 "¿Piensa usted que la creación de nuevos espacios públicos, bien iluminados, accesibles, pueden hacer de la colonia Xoco un lugar más seguro?", el 40% de los encuestados del sector visitantes (8 personas de 20), el 54 % de los encuestados del sector de comercio (31 personas de 61) y el 54% de los encuestados de hogares (68 personas de 125) contestaron la pregunta, el resto se mostró indiferente, como se muestra en la siguiente figura.

FIGURA 112.PORCENTAJE DE RESPUESTAS CUALITATIVAS E.6

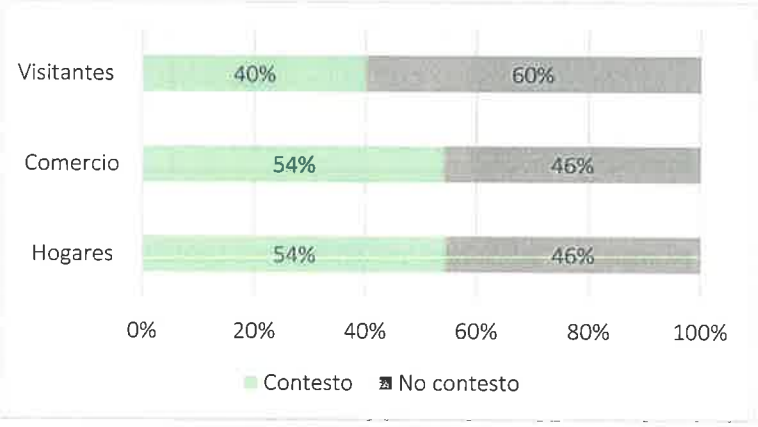


FUENTE: ELABORADO POR AOSOCIAL (2020), A PARTIR DEL TRABAJO DE CAMPO

En tabla que se muestra a continuación tiene el condensado de las respuestas cualitativas de la pregunta E6.



Para consulta del público

TABLA 123. RESPUESTAS CUALITATIVAS

| E6 | Hogares | Comercios | Visitantes |
|---|---|---|---|
| 1 | ~~Uno puede ver mejor como está alrededor~~ | Posiblemente | Si traen vigilancia sí |
| 2 | ~~Son las calles que son inseguras, no solo esa zona~~ | Por lo mismo de iluminación y todo habría más seguridad | Buen proyecto sea buen beneficio al pueblo |
| 3 | Más ladrones porque piensan que somos ricos | Departamento va a tener mucha iluminación y va a haber menos lacras | ~~Usen energía solar y eólica~~ |
| 4 | Que haya más seguridad | Más bonito, más seguridad, más todos los servicios | ~~Aquí en Xoco no hay espacios públicos, solo la delegación y parque de los venados~~ |
| 5 | ~~Por la cantidad de gente que va a circular por aquí~~ | Si hay más luz, hay menos riesgo. Cuando me metí a una calle oscura me asaltaron, fue por | Habrá más iluminación |
| 6 | Y cómoda | Los rateros, si hay luz no les entra a los carrazos | Piensa un 80% más de seguridad |
| 7 | Al contrario | Más seguridad, más alumbrado público, servicios | ~~Me intereso, lo del agua no tengo idea esta perfecto~~ |
| 8 | Ojalá | Con mejor iluminación | Mas luz y cámaras |
| 9 | Más inseguridad | Mas vigilancia | |
| 10 | Faltaría más vigilancia | Esta demasiado lleno de centros comerciales para robar más la delincuencia | |
| 11 | Se va a soltar la delincuencia | Más inseguridad, más robos | |
| 12 | ~~Mítikah no quieren el pozo~~ | Más inseguro | |
| 13 | Más plusvalía, más robos | No depende de la iluminación que sea segura | |
| 14 | ~~No hay espacios para hacer algo ahí~~ | Más gente de dinero y más robos | |
| 15 | Están metiendo más lana, más carros nuevos y habrá más asaltos | Desacuerdo | |
| 16 | No sabemos el tipo de gente que viene | No sirven, la mayoría de la iluminaria | |
| 17 | ~~Pero la zona de Xoco es un pueblito~~ | Más seguro, más iluminado | |
| 18 | Va a tener mayor afluencia de gente y si esta bien iluminado los delincuentes van a venir | ~~Se subió con el tiempo~~ | |
| 19 | ~~La oscuridad se da para la fechoría~~ | Por la luz habría más gente, menos lugares solos | |
| 20 | ~~Se pueden meter los vagos a ese lugar también~~ | Te sientes más seguro en un lugar más iluminado, te siente más confiado que en un lugar que | |
| 21 | Va a haber más seguridad | Habría más vigilancia | |
| 22 | ~~No tiene que ver la iluminación para que se cometan delitos~~ | Cuando no está iluminado se presta a robos | |



Para consulta del público

| E6 | Hogares | Comercios | Visitantes |
|---|---|---|---|
| 23 | En los lugares donde hay más dinero hay más delincuencia, pasa a ser una colonia centralice | No se puede saber | |
| 24 | Va a haber mucho empleo y mucha seguridad, una obra de primer mundo | Va a ser una zona donde la gente va a pensar que hay dinero y los colonos que no lo tenemos, | |
| 25 | Habrá mejor paso para personas y se sentirían tranquilas | No les cree | |
| 26 | Va a haber más movimiento y la gente se sentiría segura y tranquila | Quiere que se mejore la colonia | |
| 27 | La inseguridad de todas maneras se va a dar mientras no tengan mejor vigilancia | Habrá más frecuencia | |
| 28 | ~~Poner advertencias no importa la edad y el lugar~~ | Va a ver la misma delincuencia | |
| 29 | Sin comentarios | Sería un buen lugar y estaría tranquilo | |
| 30 | ~~Como privados~~ | Hay más espacio y habrá más áreas verdes y darán mejor vista | |
| 31 | ~~Hay calles muy oscuras y transita mucha gente~~ | Estaría más tranquilo | |
| 32 | Va a estar más transitado y más seguridad | Da un plan a la gente | |
| 33 | ~~La población que hay demasiado tránsito de personas nuevas~~ | Ahuyentar a la delincuencia | |
| 34 | Si necesita luminaria | | |
| 35 | Afecta en ciertos puntos, pero no estoy inconforme | | |
| 36 | Solo será la seguridad en el andador | | |
| 37 | Habrá más seguridad e iluminación | | |
| 38 | Estaría más seguro | | |
| 39 | Que haya una fuente artificial, mejor armonía para la colonia haciendo esto | | |
| 40 | Esto impacta ambientalmente urbanístico de tránsito y con esto la delincuencia aumenta | | |
| 41 | Más inseguridad | | |
| 42 | ~~La friega de desarrollo urbano~~ | | |
| 43 | ~~Están peor, la seguridad~~ | | |
| 44 | Manifiesta su desacuerdo para este proyecto | | |
| 45 | ~~Convivencia entre las inmobiliarias los mismos vecinos... Secundarias y primarias que se ...~~ | | |



Para consulta del público

| E6 | Hogares | Comercios | Visitantes |
|---|---|---|---|
| 46 | Es necesario, esa colonia está muy escondida, hay calles muy reducidas | | |
| 47 | Si hubiera todo sí | | |
| 48 | ~~Los rateros vienen de otros lugares~~ | | |
| 49 | Hay más inseguridad | | |
| 50 | ~~Caminando hacia el parque de zapata se requiere alguien que cuide~~ | | |
| 51 | Entre más tecnología, más urbanización es más probable que entre la delincuencia que si fuero | | |
| 52 | ~~Si no se para la delincuencia, va a seguir con luz o sin luz~~ | | |
| 53 | ~~Se debe poner orden en las personas con soldados, después el espacio queda menos de la del~~ | | |
| 54 | Esta excelente y se solucionarían muchos servicios | | |
| 55 | Siempre que este iluminado hay seguridad | | |
| 56 | ~~Muchas veces las personas, no siempre tienen una buena relación con la familia, los niños~~ | | |
| 57 | ~~No permitirían a mala gente que tome o se droga, ya no sucederá~~ | | |
| 58 | Si va a poner bien y muy estable | | |
| 59 | Mejor la situación de seguridad, no ofe. | | |
| 60 | Va a haber más seguridad, iluminación y contra flujo de personas | | |
| 61 | ~~El tema es que los cuerpos de seguridad ejecutan su función la pongan o no la pongan luz y~~ | | |
| 62 | ~~Las cosas que le faltaron a la colonia, espacios iluminados y limpios~~ | | |
| 63 | ~~Había zonas arqueológicas~~ | | |
| 64 | Es mejor para que no nos asalten | | |
| 65 | ~~No quiso contestar~~ | | |
| 66 | Siempre ha sido seguro y existe iluminación | | |
| 67 | Seguro, pero caótico | | |
| 68 | La seguridad es para ellos, no para la colonia | | |

FUENTE: ELABORADO POR AOSOCIAL (2019), A PARTIR DEL TRABAJO DE CAMPO.



Para consulta del público

Los porcentajes de las posturas relacionadas con la pregunta E.6 se señalan en la siguiente tabla. En el sector hogares el 38% de los encuestados dio una opinión sin relación a la pregunta, en el sector de comercios el 36% de los encuestados dio una opinión positiva (SÍ) y de forma similar, en el sector de visitantes el 38% de los encuestados mantiene opinión positiva (SÍ).

**TABLA 124. POSTURAS ANTE PREGUNTA E6**

| Postura | Hogares | Comercios | Visitantes |
|---|---|---|---|
| Neutral con tendencia a SÍ | 15% | **36%** | **38%** |
| SÍ | 18% | 30% | 13% |
| Neutral con tendencia a NO | 13% | 15% | 0% |
| NO | 12% | 9% | 0% |
| Neutral | 4% | 6% | 0% |
| Sin relación | **38%** | 3% | 25% |

FUENTE: ELABORADO POR AOSOCIAL (2019), A PARTIR DEL TRABAJO DE CAMPO.

**FIGURA 113. CONOCIMIENTO GENERAL DE LAS MEDIDAS DE INTEGRACIÓN**

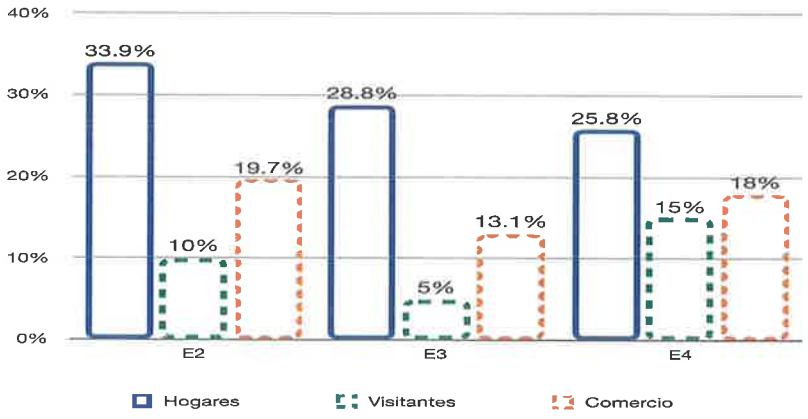


FUENTE: ELABORADO POR AOSOCIAL (2019), A PARTIR DEL TRABAJO DE CAMPO.

Si bien los hogares tienen un mayor conocimiento de las medidas de integración, aún hay un porcentaje considerable que desconoce el detalle de éstas, así como las medidas de integración que debe solventar el proyecto de acuerdo con las diversas instancias gubernamentales[29]. Por lo tanto, las acciones subsiguientes de socialización del proyecto deberán de estar enfocadas en integrar un Mecanismo de Atención Comunitaria, para informar a detalle estas medidas, Así como detalles específicos del proyecto.

29 7 de diciembre de 2017 [Oficio no. 101 / 2079] DGAU.09/DEIU/052/2009 4 de septiembre de 2009 SEDUVI/DGAU/ 5678 /2017 DGAU.17/DEIU/M- 014 /2017.



Para consulta del público

Para más información consultar:

Anexo Encuesta 1: línea base (diagnóstico previo). Resultados integrados

Anexo Encuesta 1: línea base (diagnóstico previo). Respuestas a) hogares textuales

Anexo Encuesta 1: línea base (diagnóstico previo). Respuestas b) comercio textuales

Anexo Encuesta 1: línea base (diagnóstico previo). Respuestas c) visitantes textuales

## FOTOGRAFÍAS

FIGURA 114. APLICACIÓN DE ENCUESTAS






Para consulta del público

Encuesta 1: línea base (diagnóstico previo)

### 11.1.1.4 RESULTADOS DE LA APLICACIÓN DE LA ENCUESTA 1: LÍNEA BASE

- De acuerdo con los resultados se observa que, si bien hay un porcentaje de la población que conoce el proyecto de Mítikah fase 1 y sus medidas de integración, más del 50% de la población no tiene información al respecto.
- La población considera importante incluir en el proyecto elementos de infraestructura urbana, tales como: a) áreas verdes, b) espacios de recreación, c) infraestructura para niños, áreas deportivas; d) iluminación, e) seguridad, entre otros (figura 7, 8 y 9).
- La población encuestada desconoce qué son las medidas de integración, y de acuerdo con los resultados les gustaría saber sobre el tema, opinan que son elementos que se deberían implementar, mientras que otros mencionan que son aspectos que no se cumplen.
- La gente solicita información sobre el proyecto, la gente tiene la percepción de que Mítikah hará uso exclusivo del agua del pozo (propuesto como medida de mitigación) para el proyecto.
- Parte de la población mencionó que las obras de reforzamiento hidráulico solo beneficiaron al proyecto.
- La población duda sobre los beneficios de las medidas de integración, debido a que desconocen las mejoras al sistema de drenaje y abastecimiento de agua (pozo).
- La población habla de robo de agua, que será agua tratada la que recibirán y que la construcción se ha realizado sin socializar el proyecto.
- Hay población que no está conforme con el proyecto porque aseguran que se están violando reglamentos de construcción, se asume corrupción en el desarrollo del edificio.
- Asumen que incrementará el tránsito de automóviles
- Hay rumores sobre posible explotación de predios y expulsión de población de sus propiedades.
- Asumen que la población no ha recibido ningún beneficio y solo se han visto algunas personas beneficiadas
- La población se pregunta ¿de dónde van a obtener los terrenos para ampliar el proyecto?
- El tema del arbolado es algo que le preocupa a la población y quieren restaurar áreas verdes y crear nuevos espacios.
- Hay población que está de acuerdo con las medidas de mitigación, especialmente si se va a crear un espacio seguro con infraestructura deportiva, área para niños que sea un espacio seguro de acceso libre, con cámaras de vigilancia, mejorar las calles, pista para correr, luz, bancas, estacionamiento público, trabajo.
- Hay rumores de que el proyecto quiere desaparecer al pueblo de Xoco y sus tradiciones. Se asume que el proyecto quitó el sentido rústico al pueblo de Xoco.
- La gente menciona que quiere que quiten a los vendedores ambulantes de Coyoacán.
- En general permea un ámbito de desconfianza sobre los desarrollos en la zona.
- La población mencionó que hay personas que se dedican a delinquir en la zona.



Para consulta del público

### 11.1.2 Disposición de la información

Sitio web

#### 11.1.2.1 Sitio Web

El día 29 de enero de 2020, quedó en línea el sitio web http://www.mitikah.social/ el cual ha recibido comentarios por parte de la autoridad y de los vecinos, con lo cual el sitio web se ha mantenido en constante actualización para incluir la información solicitada por actores de interés. La última actualización fue realizada el 7 de marzo.

**Figura 115. Número de visitas al micrositio web 30 enero a 29 febrero 2020**




Fuente: xpectus, reporte resultados de la socialización en página web

Para más información consultar:
**Anexo Sitio web: Disposición de información**
**Anexo Sitio web: Reporte de resultados de socialización 30/01 a 29/02**



Para consulta del público

### 11.1.2.2. Módulos informativos

Módulos

Se instalaron 5 módulos informativos el 30 y 31 de enero de 2020, (módulos provisionales en adición al módulo de atención permanente por parte de la empresa). En los módulos se puso a disposición de la población en general, para su consulta, la siguiente información:

- Trípticos informativos **(Anexo Módulos informativos. Folleto)**
- Información documental de las medidas de integración.
- Láminas informativas del pozo, plan de movilidad, explanada de integración y paso a desnivel.
- Reporte del saneamiento de arbolado realizado en la Colonia Xoco en 2019.
- Un banner con un código QR, que es la liga al sitio de internet Mítikah Social, donde se incluyó toda la información anterior para mejor consulta, además del canal de comunicación vía WhatsApp.

Asimismo, en cada módulo se puso a disposición de la población un formato donde las personas interesadas pudieron registrar sus opiniones. Para mejor referencia, consúltese el apartado **11.1.7 Módulos receptores de opinión**.

### 11.1.3. Publicación del proceso de consulta vecinal

#### 11.1.3.1 Medios de publicación

No aplica, dado que el proceso de socialización inició antes de la publicación de la Gaceta el 27 de diciembre de 2019.

#### 11.1.3.2 Cronograma de actividades

| Instrumento | Periodo de ejecución |
|---|---|
| Primera encuesta (diagnóstico) | Del 17 al 20 de diciembre de 2019 |
| Entrevistas a profundidad | Del 7 al 21 de enero de 2020 |
| Sitio web | Disponible a partir del 29 de enero de 2020 |
| Módulos informativos | 30 y 31 de enero |
| Reuniones vecinales | Del 4 de febrero al 19 de marzo |
| Segunda encuesta (sobre las medidas) | Del 5 al 7 de marzo |
| Módulo permanente de información | A partir del 2 de marzo |

Fuente: AOSocial, 2020.



Para consulta del público

Reuniones vecinales

### 11.1.4. Reuniones con vecinas y vecinos

Las reuniones realizadas fueron las siguientes:

- 4 de febrero 2020. Reunión con vecinos
- 5 de febrero 2020. Entrega/ Recepción de información

**Véase Anexo Reunión con vecinos 5 de febrero transcripción**

- 7 de febrero 2020. Reunión con Vecinos
- 10 de febrero de 2020. Reunión con Vecinos
- 26 de febrero 2020. Llamada telefónica
- 28 de febrero 2020. Entrega/ Recepción de información
- 29 de febrero 2020. Entrega/ Recepción de información
- 02 de marzo 2020. Reunión con vecinos
- 04 de marzo 2020. Reunión con vecinos
- 11 de marzo 2020. Reunión con vecinos
- 19 de marzo 2020. Reunión vía remota.

#### 11.1.4.1 Presentación del proyecto, sus impactos y medidas de atención

Por las condiciones específicas del proyecto y del proceso de socialización de las medidas de integración urbana del proyecto Mítikah fase 1, se informó a las vecinas y los vecinos interesados dentro del área de influencia sobre las medidas y se habló de los impactos reales y percibidos, así como de las medidas de atención mediante reuniones vecinales y mediante los módulos de información.

Para garantizar los principios de buena fe y de información adecuada se realizaron reuniones informativas y de trabajo con los diferentes actores de interés identificados dentro del área de influencia del proyecto. A través de este proceso de información se realizaron diez reuniones con grupos vecinales mismas que fueron documentadas las reuniones informativas, para la toma de acuerdos que se enuncian a continuación.

A) Reunión con Vecinos 4 de febrero del 2020

Vecinos del área de influencia del proyecto, solicitaron a la autoridad la presentación de los resultados de la aplicación del Diagnóstico Previo y de la información de los Módulos de Información, así como de la metodología implementada para estas actividades. A partir de dicha solicitud, se coordinó una reunión que tuvo verificativo **el día 4 de febrero de 2020** en las oficinas de la Dirección General de Evaluación de Impacto y Regulación Ambiental donde se presentó la metodología del proceso de socialización de las medidas de integración urbana que estaba realizando la consultora AOSocial, y de los instrumentos de información y levantamiento en campo.

Acuerdo: Realizar una reunión de seguimiento con AOSocial y los miembros de la organización el 7 de febrero, en Calle San Felipe #21, Col. Xoco.



Para consulta del público

FIGURA 116 Y 117. REUNIÓN CON VECINOS 4 DE FEBRERO





FUENTE: AOSOCIAL 4 DE FEBRERO

Para más información de la reunión, consultar:
**Anexo Reunión con vecinos 4 de febrero transcripción**

B) Reunión con miembros del Comité Vecinal de Xoco del 2020

Se tuvo un primer acercamiento en una reunión informal con vecinos representantes del Comité Vecinal de Xoco, a través del cual se acordó realizar una reunión para presentar información respecto del proceso de Socialización el día 10 de febrero de 2020.

C) Reunión con vecinos 7 de febrero del 2020

Durante la reunión se abordaron los siguientes temas:

- Explicación del proceso de socialización por parte de AOS.



Para consulta del público

- Antecedentes del proyecto y de la relación histórica vecinos – empresa.
- Lectura del documento respuesta de los vecinos al tríptico de información que se utilizó en los módulos de información (desde la perspectiva de la Asamblea, atiende a contextualizar el problema de la Asamblea con el proyecto).

Acuerdos:

- Los elementos expuestos por los vecinos serán analizados y comentados con la empresa.
- Se debe de preparar el escenario para llegar a consensos entre vecinos y la empresa.
- Se deben de llegar a acuerdos que construyan la mejor salida para todas las partes, no solo con los miembros de la Asamblea de Xoco.
- La Asamblea entregó un escrito, al cual solicitaron se le diera respuesta por parte de la empresa.

**FIGURA 118. FOTOGRAFÍA 1. REUNIÓN CON VECINOS 7 DE FEBRERO 2020**



FUENTE: AOSOCIAL 7 DE FEBRERO

**FIGURA 119. FOTOGRAFÍA 2. REUNIÓN CON VECINOS 7 DE FEBRERO 2020**



FUENTE: AOSOCIAL 7 DE FEBRERO

A continuación, se reproduce el documento entregado por los miembros de la Asamblea durante la reunión:



Para consulta del público

FIGURA 120. DOCUMENTO OTORGADO POR LA ASAMBLEA

**ASAMBLEA CIUDADANA DEL PUEBLO DE XOCO**

**BOLETÍN INFORMATIVO**

**ANTECEDENTES**

Dada la experiencia en la última década de un crecimiento acelerado y desmedido de los mega desarrollos inmobiliarios habitacionales y comerciales en el pueblo de Xoco, especialmente el proyecto Mítikah, cuyos impactos se suman y acumulan, se padece por parte de la población local una situación que repercute negativamente en su calidad de vida en todas las esferas; salud, medio ambiente, movilidad, derecho al espacio público y cultura. Esta problemática se manifiesta en la escasez de agua en la zona; colapso de la movilidad peatonal y vehicular; tala inmoderada e ilegal de árboles en la vía pública y en el predio de ex-Bancomer, permanente existencia de obras en la vía pública (además de las obras de los desarrollos); problemas de salud por contaminación del aire y ruido; invasión de la vía pública para maniobras de construcción; expansión y desorden del comercio ambulante; etc., todo lo anterior con la consiguiente contaminación ambiental, visual y acústica que acarrea, así como la ruptura del tejido social preexistente.

Hasta la fecha, la información sobre las obras de mitigación y las medidas de integración del proyecto que ha difundido Mítikah ha sido parcial y en algunos puntos falsa; las obras y medidas que propone para cumplir con los requisitos establecidos para la autorización del proyecto son evidentemente desde la perspectiva comercial de la empresa y no contempla las necesidades de la población de la colonia.

Por a lo anterior, la Asamblea Ciudadana del Pueblo de Xoco se da a la tarea de complementar y aclarar dicha información proporcionada, ya que el proceso está encaminado a la realización de una Consulta Ciudadana sobre la pertinencia de estas obras, misma que será implementada por la Secretaría del Medio Ambiente de la CDMX (SEDEMA), y en la cual estamos exigiendo participar activamente, para que la opinión de los vecinos se haga de forma informada y consciente.

Cabe señalar que la consulta incluirá a los habitantes del área de influencia del proyecto Mítikah en aproximadamente 1Km a la redonda, aunque fuera del Pueblo de Xoco los impactos y los intereses son muy diferentes a los de los residentes inmediatos, por lo que es importante nuestra participación.

**1 Red Hidráulica y Sanitaria**

Si bien las obras de reforzamiento hidráulico y sanitario se han estado ejecutando, en conjunto con la Alcaldía y el SACMEX (no todas financiadas por Mítikah), estas se han hecho en general sin programa de obra, sin la debida supervisión, de forma improvisada y sin coordinación con otras obras en la zona, lo que ha derivado en mala calidad de los trabajos, largos plazos de ejecución y afectaciones a los vecinos en movilidad y salud desde hace varios años. Las obras faltantes deben tomar en cuenta estas consideraciones.

**2 Pozo de Agua**

Este pozo es una necesidad creada debido a la gran demanda de agua que requiere el desarrollo Mítikah, y está autorizado por las autoridades desde 2009. El pozo se ubicará en un terreno dentro del predio de ex-Bancomer, del lado de Mayorazgo de la Higuera, para su perforación y operación se pretende derribar 45 árboles, de los



Para consulta del público

cuales sólo se planea trasplantar 8. Nuestra exigencia es que se planten en este mismo predio al menos 4 árboles por cada árbol talado.

**3 Mejoramiento y reordenamiento vial / Ampliaciones Viales**

La ampliación propuesta de vialidades en Mayorazgo de la Higuera, Puente de Xoco y Real de Mayorazgo responden a la necesidad de desahogar el flujo vehicular que generará el desarrollo en su operación, la donación del espacio para esta ampliación es una exigencia de los ordenamientos urbanos de la CDMX, no es una donación filantrópica de la empresa. Si no fuere así, que informe en dónde está el espacio que está obligada a donar.

En este punto, omiten informar la propuesta de un paso vehicular subterráneo en la calle Real de Mayorazgo, sobre el que se pretende la creación de una "Plaza de Integración" (ver el punto 5), lo que impediría el paso de vehículos entre Av. Universidad y Puente de Xoco. En caso de realizarse este paso deprimido, deberá ser sin afectar en ningún momento la circulación al nivel de la calle en ambos sentidos, y respetando el proyecto de reforestación y mejoramiento de dicha calle realizado en 2019 por la Asamblea Ciudadana en conjunto con la SEDEMA.

Cabe recordar que la tala ilegal de 86 árboles sobre el camellón de esta calle, realizada por Mitikah el año pasado, corresponde a la intención de imponer este proyecto, y que la demanda levantada por este hecho condenó a la empresa al pago de 40 MDP, sentencia que fue impugnada por la empresa, por lo que se encuentra en litigio, pero mientras no se resuelva, no pueden continuar con las obras en esta calle.

**4 Mejoras en la movilidad peatonal y ciclista**

Este punto es de suma importancia, en virtud del gran volumen de circulación vehicular, peatonal y ciclista en la zona, mismo que se incrementará de manera exponencial en el futuro cercano, por lo que las mejoras deben concretarse sin la interrupción de la circulación vehicular en las calles que rodean el proyecto.

**5 Plaza de integración y andador verde**

La "Plaza de integración" planteada es una obra para mejorar la imagen e integrar los 2 predios de Mitikah, más que para un beneficio de la comunidad, la calle Real de Mayorazgo es la más amplia del pueblo y un patrimonio urbano del mismo, por lo que debe quedar abierta a la circulación en ambos sentidos, de acuerdo al proyecto de reforestación y mejoramiento realizado por la Asamblea Ciudadana en conjunto con la SEDEMA, por lo que nos oponemos radicalmente a esta obra.

En lo referente al andador verde y ampliación de esta calle, cualquier espacio donado por la empresa es bienvenido para la ampliación de la circulación peatonal y ciclista, pero sin afectar la funcionalidad de esta calle.

**6 Saneamiento y rehabilitación del Parque Mayorazgo de Luyando**

Las obras realizadas en este parque público se redujeron al derribo de 3 árboles (se ha cuestionado la necesidad de dicha tala por vecinos especialistas) y la instalación de juegos infantiles, no se construyó ninguna jardinera, y por cierto no se requieren jardineras en un parque tan pequeño.



Para consulta del público

**7 Saneamiento de áreas verdes**

**La información de Mitikah indica que "se realizó el saneamiento de 750 árboles en la colonia Xoco...", lo cual es falso, además de no haber ninguna evidencia de ello. Más bien, se puede constatar que la población arbórea de la colonia y alrededor del edificio de ex-Bancomer esta descuidada y que varios individuos ya están secos. Si existe un diagnóstico y programa de saneamiento y sembrado de árboles, exigimos conocerlo a la brevedad posible.**

FUENTE: AOSOCIAL 7 DE FEBRERO

Para más información sobre la reunión consultar:
**Anexo Reunión con vecinos 7 de febrero transcripción**

D) Reunión con vecinos 10 de febrero del 2020

A petición de los representantes del Comité Vecinal de Xoco, se realizó una reunión para presentar los resultados de los resultados de la aplicación del Diagnóstico Previo, así como de la metodología implementada para el mismo. Se realizó un primer acercamiento el día 10 de febrero de 2020.

**Acuerdos:**

- Los vecinos crearán un correo para recepción de dudas/preguntas.
- Los vecinos difundirán dicho correo para la recepción de dudas/preguntas sobre el proyecto.
- Se acordó una fecha para informar a los vecinos del sitio web de difusión de la socialización, donde se incluiría la información actualizada del proyecto y de las medidas de integración, así como la información del Mecanismo de Atención Vecinal.
- Los vecinos harán entrega por escrito de las preguntas que recaben respecto del Proyecto y de las medidas de integración.
- AOS integrará la respuesta a las preguntas por escrito y estás serán difundidas por los vecinos.

FIGURA 121. FOTOGRAFÍA 1. REUNIÓN CON VECINOS 10 DE FEBRERO 2020



FUENTE: AOSOCIAL 10 DE FEBRERO DE 2020



Para consulta del público

FIGURA 122. FOTOGRAFÍA 2. REUNIÓN CON VECINOS 10 DE FEBRERO 2020



FUENTE: AOSOCIAL 10 DE FEBRERO DE 2020

Para más información sobre la reunión consultar:
**Anexo Reunión con vecinos 10 de febrero transcripción**

E) 26 de febrero del 2020

Se recibió una llamada de un vecino miembro de la Asamblea de Xoco para dar seguimiento a reunión del día 7 de febrero de 2020. Se acordó entregar información respecto de las medidas de integración a los vecinos previo a la actualización del sitio web.

Véase **Anexo Reunión con vecinos 26 de febrero (llamada telefónica). Ficha de reporte**

F) 28 de febrero del 2020

Se realizó la entrega de un borrador de la información respecto de las medidas de integración para los comentarios de los grupos vecinales. Dicha información se hizo llegar a la Asamblea de Xoco y a los Representantes del Comité Vecinal. Se les informó que se estarían recibiendo comentarios respecto de la información durante los siguientes días y que estaba próximo a realizarse otras actividades del proceso de Socialización.

FIGURA 123. FOTOGRAFÍA 1. REUNIÓN CON VECINOS 28 DE FEBRERO 2020



FUENTE: AOSOCIAL 10 DE FEBRERO DE 2020



Para consulta del público

FIGURA 124. FOTOGRAFÍA 2. REUNIÓN CON VECINOS 28 DE FEBRERO 2020



FUENTE: AOSOCIAL 28 DE FEBRERO DE 2020

FIGURA 125. FOTOGRAFÍA 3. REUNIÓN CON VECINOS 28 DE FEBRERO 2020.



FUENTE: AOSOCIAL 28 DE FEBRERO DE 2020

G) 29 de febrero del 2020

Se realizó una reunión con dos vecinos para facilitar un contacto de correo electrónico para las observaciones del borrador de información que le había sido entregado un día antes a representantes de la Asamblea de Xoco.

Se informó que a partir de los siguientes días se podría acudir al módulo permanente de información, en la calle real de Mayorazgo (donde se tiene información actualizada sobre el proyecto, maqueta y carpetas de estudios de árboles y movilidad).

Véase **Anexo Reunión con vecinos 29 de febrero (entrega - recepción de información). Ficha de reporte**



Para consulta del público

H) 2 de marzo

En seguimiento a la información entregada el día 28 de febrero y de la reunión realizada el 10 de febrero se realizó una reunión junto con representantes del Proyecto.

Durante la reunión se realizó un repaso de medidas de integración y se realizaron preguntas y respuestas abiertas en todo momento. Se contó con materiales para la reunión: se contó con una maqueta sobre las calles y el circuito propuesto y con carpetas informativas con la información extensa sobre el tema árboles y movilidad (todo el material se ubica para consulta en la página de internet y en el módulo permanente). El principal tema abordado fue el de movilidad, donde los vecinos consideraban que ya es un problema presente que se podría agravar si no se toman medidas que contemplen sus necesidades.

Acuerdos:

- A los vecinos les gustaría seguir comentando los temas y las medidas, pero sienten mucha decepción de que, a lo largo de los años de construcción del proyecto, se han prometido muchas cosas que no se han cumplido y el nivel de respuesta de la empresa no ha sido el óptimo.
- Se identificaron quejas que no corresponden al proyecto y eso desvía la atención de las medidas de integración.
- Se reconoce que la SEDUVI debe de realizar un pronunciamiento claro con respecto al plan de movilidad y se comenta la posibilidad de alguna variación al circuito propuesto.

FIGURA 126. FOTOGRAFÍA 2. REUNIÓN CON VECINOS 2 DE MARZO 2020



FUENTE: AOSOCIAL 2 DE MARZO DE 2020



Para consulta del público

I) 4 de marzo:

En seguimiento a la información entregada el día 02 de marzo se realizó una reunión junto con representantes del Proyecto.

Durante la reunión se explican las medidas de integración urbana de la red hidráulica, del Pozo de agua y de las mejoras a movilidad.

Se explicó el estudio realizado por ingenieros de tránsito, los cuales han realizado evaluaciones de cómo funciona un sistema y no solo algunas calles. El estudio de evaluar el tráfico fue una petición de SEDUVI.

Los vecinos realizaron cuestionamientos sobre el circuito y el sentido de las calles. Se explicó el concepto de donación de terrenos que Mítikah tiene que realizar por obligación.

Acuerdos:

- Los vecinos se reunirán para hacer llegar un documento con sugerencias y peticiones puntuales con base en el análisis de la información, comentaron que lo mejor es aprovechar al máximo la oportunidad de diálogo que abre el proceso de socialización para generar una propuesta de beneficio comunitario.

FIGURA 127. FOTOGRAFÍA 1. REUNIÓN CON VECINOS 4 DE MARZO 2020



FUENTE: AOSOCIAL 2 DE MARZO DE 2020

J) 11 de marzo de 2020

Con fecha de 6 de marzo de 2020, se hizo llegar a los vecinos de la Asamblea la respuesta al escrito entregado en la reunión del día 10 de febrero. El 6 de marzo vecinos miembros de la Asamblea de Xoco enviaron una comunicación a la autoridad para dar seguimiento a las reuniones realizadas anteriormente en el proceso de socialización de las medidas de integración del proyecto Mítikah,



Para consulta del público

misma que le fue remitida a la consultora encargada de realizar dicho proceso, con lo cual se coordinó una reunión con los vecinos miembros de la Asamblea de Xoco el día 11 de marzo de 2020.
Acuerdos

- Se propone la creación de un Comité de Seguimiento para las actividades de replantación de árboles.
- Se tomó nota respecto la preocupación que tienen los vecinos respecto del área donde se realizará la instalación del pozo de agua a la autoridad en la materia SACMEX.
- Se tomó nota sobre la solicitud de los vecinos de una propuesta alternativa al actual sistema de movilidad de las medidas de integración.
- Externaron su preocupación respecto de otra construcción de Mítikah (fase 2).
- Se compartirá el Dictamen de Impacto Urbano del año 2017 a los representantes de la Asamblea de Xoco, el cual incluye el proyecto del Parque Luyando.
- Se solicitó el compromiso por parte de la empresa para que los trabajos de las medidas de integración se hagan con buena calidad.
- Se toman nota sobre el tema de las labores de los trabajadores de la obra y los temas que tienen que canalizarse a la alcaldía.

**FIGURA 128. FOTOGRAFÍA 1. REUNIÓN CON VECINOS 11 DE MARZO 2020**



FUENTE: AOSOCIAL DE MARZO DE 2020



Para consulta del público

FIGURA 129. FOTOGRAFÍA 2. REUNIÓN CON VECINOS 11 DE MARZO 2020



FUENTE: AOSOCIAL DE MARZO DE 2020

FIGURA 130. FOTOGRAFÍA 3. REUNIÓN CON VECINOS 11 DE MARZO 2020



FUENTE: AOSOCIAL DE MARZO DE 2020

Para más información sobre la reunión consultar:
**Anexo Reunión con vecinos 11 de marzo transcripción**

### 11.1.4.2. LISTAS DE ASISTENCIA

**Anexo Reunión con vecinos 7 de febrero (lista de asistencia)**
**Anexo reunión con vecinos 10 de febrero (lista de asistencia)**
**Anexo Reunión con vecinos 2 de marzo (lista de asistencia)**
**Anexo Reunión con vecinos 4 de marzo (lista de asistencia)**



Para consulta del público

Reuniones vecinales

### 11.1.4.3 Relación de acuerdos

**Tabla 125. Reuniones vecinales y acuerdos**

| No. | Fecha | Actividad | Descripción de la Actividad | Acuerdos |
|---|---|---|---|---|
| 1 | 4 de febrero 2020 | Reunión con vecinos | Reunión para presentar la metodología del levantamiento de campo, del Diagnóstico Previo y de los módulos informativos, así como los alcances del proceso de socialización de las medidas de integración del Proyecto Mítikah. | Se acordó realizar una reunión el día 7 de febrero con vecinos para recibir las opiniones respecto de la información entregada en los módulos de información. |
| 2 | 5 de febrero 2020 | Entrega/ Recepción de información | Se tuvo un primer acercamiento en una reunión informal con Vecinos representantes del Comité Vecinal de Xoco. | Se acordó realizar una reunión para presentar información respecto del proceso de Socialización el día 10 de febrero de 2020. |
| 3 | 7 de febrero 2020 | Reunión con Vecinos | Como parte del seguimiento de los acuerdos con el grupo de vecinos que conforman la Asamblea del Pueblo de Xoco | Los elementos expuestos por los vecinos serán analizados y comentados con la empresa.<br>Se debe de preparar el escenario para llegar a consensos entre vecinos y la empresa.<br>Se deben de llegar a acuerdos que construyan la mejor salida para todas las partes, no solo con los miembros de la Asamblea de Xoco.<br>Todas las partes deben de estar al tanto de toda la información, la cual debe de estar consensada entre todas las partes (información suficiente, culturalmente adecuada y de buena fe).<br>La autoridad debe de tomar una decisión derivado del escenario consensado entre todas las partes. |
| 4 | 10 de febrero de 2020 | Reunión con Vecinos | A petición de los representantes del Comité Vecinal de Xoco se realizó una reunión para presentar los resultados de los resultados de la aplicación del Diagnóstico Previo, así como de la metodología implementada para el mismo. | Los vecinos crearán un correo para recepción de dudas/preguntas.<br>Los vecinos difundirán dicho correo para la recepción de dudas/preguntas sobre el proyecto.<br>Se acordó una fecha para informar a los vecinos del sitio web de difusión de la socialización de Mítikah (Fase I), donde se incluiría la información actualizada del |



Para consulta del público

| No. | Fecha | Actividad | Descripción de la Actividad | Acuerdos |
|---|---|---|---|---|
| | | | | proyecto y de las medidas de integración, así como la información del Mecanismo de Atención Vecinal.<br>Los vecinos harán entrega por escrito de las preguntas que tengan respecto del Proyecto y de las medidas de integración.<br>Se dará respuesta a las preguntas por escrito y estás serán difundidas por los vecinos. |
| 5 | 26 de febrero 2020 | Llamada telefónica | Se recibió una llamada de un vecino miembro de la Asamblea de Xoco para dar seguimiento a reunión del día 7 de febrero de 2020. | Se acordó entregar información respecto de las medidas de integración a los vecinos previo a la actualización del sitio web. |
| 6 | 28 de febrero 2020 | Entrega/ Recepción de información | Se realizó la entrega de un borrador de la información respecto de las medidas de integración para los comentarios de los grupos vecinales. Dicha información se hizo llegar a la Asamblea de Xoco y a los Representantes del Comité Vecinal. | Se les informó que se estarían recibiendo comentarios respecto de la información durante los siguientes días y que estaba próximo a realizarse otras actividades del proceso de Socialización. |
| 7 | 29 de febrero 2020 | Entrega/ Recepción de información | Se realizó una reunión con dos vecinos para facilitar un contacto de correo electrónico para las observaciones del borrador de información.<br><br>Se informó que a partir de los siguientes días se podría acudir al módulo permanente de información donde se tiene información actualizada sobre el proyecto. | Se acordó que harían llegar un escrito de observaciones respecto de los trípticos que se habían entregado en los Módulos de Información y de la información que en ese momento se encontraba en la página web. |
| 8 | 02 de marzo | Reunión con vecinos | Se realizó una reunión con los vecinos convocados por el Comité Vecinal de Xoco en seguimiento a la reunión del 10 de febrero de 2020. | La gente tiene dudas sobre las medidas de mitigación.<br>A los vecinos les gustaría seguir comentando los temas y las medidas, pero sienten mucha decepción de que, a lo largo de los años de construcción del proyecto, se han prometido muchas cosas que no se han cumplido y el nivel de respuesta de la empresa no ha sido el óptimo. |
| 9 | 04 de marzo | Reunión con vecinos | Se realizó una reunión con los vecinos convocados por el Comité Vecinal de Xoco en seguimiento a la reunión del 2 de marzo de 2020. | Los vecinos se reunirán para hacer llegar un documento con sugerencias y peticiones puntuales con base en el análisis de la información, comentaron que lo mejor es |



Para consulta del público

| No. | Fecha | Actividad | Descripción de la Actividad | Acuerdos |
|---|---|---|---|---|
| | | | | aprovechar al máximo la oportunidad de diálogo que abre el proceso de socialización para generar una propuesta de beneficio comunitario. |
| 10 | 11 de marzo | Reunión con vecinos | En seguimiento a la reunión realizada el 7 de febrero de 2020, se realizó la reunión con vecinos miembros de la Asamblea de Xoco. | Se propone la creación de un Comité de Seguimiento para las actividades de replantación de árboles.<br>A través de ellos se pueda hacer llegar la preocupación que tienen los vecinos respecto del área donde se realizará la instalación del pozo de agua a la autoridad en la materia SACMEX.<br>Se requirió una propuesta concreta alternativa al actual sistema de movilidad de las medidas de integración.<br>Externaron su preocupación respecto de otra construcción de Mítikah (fase 2).<br>Representantes de la asamblea solicitan que se haga una consulta validada por otra institución que no sea pagada por la empresa.<br>Se compartirá el resolutivo de impacto urbano del año 2017 a los representantes de la Asamblea de Xoco, el cual incluye el proyecto del Parque Luyando.<br>Los vecinos solicitaron el compromiso por parte de la empresa para que se realicen adecuadamente las obras de las medidas de integración.<br>Se toman nota sobre el tema de las labores de los trabajadores de la obra y los temas que tienen que canalizarse a la alcaldía. |
| 11 | 19 de marzo | Reunión vía remota | En seguimiento a la reunión del 02 y 04 de marzo se revisó una propuesta alternativa del plan elaborada por vecinos de Xoco. | El despacho ITT encargado de realizar los estudios de movilidad estaría compartiendo información con los vecinos vía correo electrónico respecto de los estudios del tema de vialidad.<br>Además, se modelaría con software especializado para temas de flujos viales la propuesta alternativa que los vecinos hicieron llegar a la empresa. |



Para consulta del público

### 11.1.5. Talleres con vecinas y vecinos
No se llevaron a cabo.

#### 11.1.5.1 Método de elección de la muestra de participantes
No aplica.

#### 11.1.5.2 Instrumentos de trabajo
No aplica.

#### 11.1.5.3 Desarrollo de los talleres
No se llevaron a cabo.

#### 11.1.5.4 Resultados
No aplica.

Encuesta 2: opinión

### 11.1.6. Encuestas

#### 11.1.6.1 Método de elección de la muestra
Encuestas de socialización (segunda etapa)

#### Objetivo general
Socializar las medidas de integración urbana del proyecto Mítikah fase 1: perforación de pozo de agua potable, la implementación del proyecto de movilidad que incluye ampliación de vialidades y banquetas alrededor del proyecto, la conexión peatonal, paso vehicular subterráneo y explanada de integración.

#### Objetivos particulares
- Identificar si la población sabe qué es una medida de integración
- Investigar si la población conoce las diversas medidas de integración del proyecto Mítikah fase 1
- Comunicar las medidas de integración del proyecto Mítikah fase 1 a la población que reside o realiza alguna actividad en un radio de un kilómetro a partir del predio del proyecto, es decir, en el área de influencia
- Recoger las opiniones de la población sobre las medidas de integración del proyecto Mítikah en su fase 1.

#### 11.1.6.2. Instrumento de trabajo
**Véase en Anexo Encuesta 2: opinión. Instrumento de trabajo**
**Véase en Anexo Encuesta 2: opinión. Instrumento de trabajo (Material informativo de apoyo)**

### 11.1.6.3. Desarrollo de la aplicación

#### Cronograma de trabajo

En el cronograma se puede observar: el diseño de la encuesta, el tiempo invertido en la aplicación del instrumento, periodo de realización de encuestas, procesamiento de resultados y análisis.

**Tabla 126. Cronograma de actividades**

| # | Actividad | Zona | Fecha | Encuestas | Hogares | Comercios | Visitantes |
|---|---|---|---|---|---|---|---|
| 1 | Instrumento | | 01/03/2020 | Diseño del instrumento (encuesta) | | | |
| 2 | Metodología | | 01/03/2020 | Metodología de trabajo de campo | | | |
| 3 | Capacitación | | 01/03/2020 | Capacitación en seguridad, trabajo de campo y análisis del instrumento | | | |
| 4 | Aplicación de la encuesta | I | 05/03/2020 | 103 | 62 | 31 | 10 |
| | | II | 06/03/2020 | 51 | 31 | 15 | 5 |
| | | III | 07/03/2020 | 41 | 25 | 12 | 4 |
| | | IV | 07/03/2020 | 11 | 7 | 3 | 1 |
| 5 | Análisis | | 10 /03/2020 al 14/03/2020 | Análisis de la información | | | |
| 6 | Reporte | | 16/03/2020 | Integración del documento de las medidas de integración | | | |

Fuente: AOSocial, 2020.

#### Mecanismos de consulta

Se realizaron encuestas a las personas habitantes y usuarias del área de influencia, y se definió un radio de 1 kilómetro[30] a la redonda del sitio, correspondiente a su área de influencia, y fue dividido en cuatro secciones espaciales[31] considerando que todos tuvieran la misma densidad de población (ver Figura 34).

[30] El área está integrada por 301 manzanas, en una superficie de 4.3 kilómetros en las alcaldías Álvaro Obregón, Benito Juárez y Coyoacán.

[31] Para definir los límites de los sectores, se consideraron principalmente las fronteras de alcaldías y colonias, número de habitantes y avenidas principales que funcionan como barrera entre un sector y otro, que es el caso de Avenida Universidad y Avenida Río Churubusco. Dichos aspectos fueron observados en trabajo de gabinete preliminar y posteriormente confirmados en un primer acercamiento etnográfico de la zona. Se determinó que la distribución del número de encuestas serían priorizando a la colonia Xoco, en la que se desarrolla el proyecto (Sector 1), siendo la zona que percibiría los posibles riesgos e impactos potenciales por la cercanía e interacción de sus habitantes con el proyecto, por tal motivo se le asignó el 50% de encuestas totales. Al sector 2, se le asignó el 25% y al sector 3 el 20 % de las encuestas por colindancia al proyecto y número de población. Se determinó que el sector 4 tendría el 5% de encuestas por ser el sector con menor número de habitantes.

FIGURA 131. ÁREA DE INFLUENCIA DEL PROYECTO

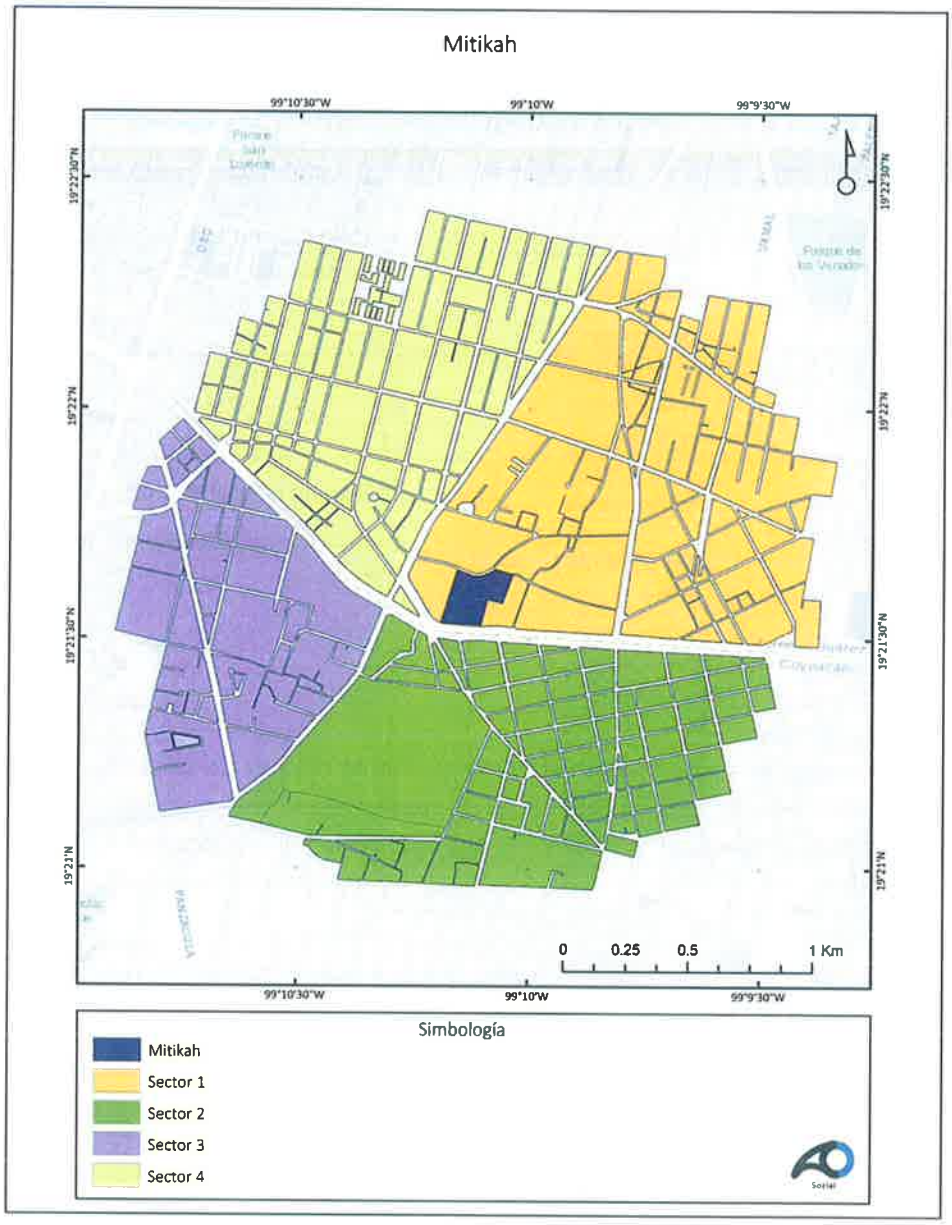


FUENTE: AOSOCIAL, 2019 CON BASE EN LA INFORMACIÓN PROPORCIONADA POR EL PROMOVENTE.

Las características de los sectores se muestran a continuación:

TABLA 127. ÁREA MUESTRAL

| Sector | Alcaldía | Colonias | Manzanas | Población | Límites |
|---|---|---|---|---|---|
| 1 | Benito Juárez | Xoco, Santa Cruz Atoyac y General Pedro María Anaya | 87 | 19, 070 | Al norte por el Eje 7 Sur (Municipio Libre), al oeste por Avenida Universidad, al sur por Avenida Río Churubusco |
| 2 | Benito Juárez | Del Valle Sur, Acacias y Actipan | 89 | 19,116 | Al norte por el Eje 7 Sur (Félix Cuevas), al este por Avenida Universidad y al sur por la calle Rodríguez Saro |
| 3 | Álvaro Obregón | Axotla y Florida | 44 | 11,135 | Al norte por la calle Rodríguez Saro, al este por Avenida Universidad, al sur por el cruce de la calle Minerva y Avenida Universidad |
| 4 | Coyoacán | Del Carmen | 81 | 6,400 | Al norte por Avenida Río Churubusco, al oeste por Avenida Universidad |

FUENTE: AOSOCIAL, 2019

Para conocer el tamaño de la muestra se utilizó la herramienta calculadora de tamaño de muestra, de la empresa SurveyMonkey[32] donde para una población total de **55,721[33] personas. Se** utilizó la siguiente formula:

$$Tamaño\ de\ la\ muestra\ (n) = \frac{\frac{z^2 * p\ (1-p)}{e^2}}{1 + (\frac{z^2 * p\ (1-p)}{e^2 N}}$$

Donde:

**N = tamaño de la población o universo**

La cantidad total de personas en el grupo de estudio

**e = margen de error**

También denominado intervalo de confianza, indica en qué medida esperas que los resultados de una encuesta reflejen las opiniones de la población general.

**z = puntuación z (cantidad de desviación estándar)**

La puntuación z es la cantidad de desviaciones estándar que una proporción determinada se aleja de la media. Para encontrar la puntuación z adecuada, se utilizó la siguiente tabla:

**Tabla 128. Puntuación z**

| Nivel de confianza deseado | Puntuación z |
|---|---|
| 80 % | 1.28 |
| 85 % | 1.44 |
| 90 % | 1.65 |
| 95 % | 1.96 |
| 99 % | 2.58 |

**p: probabilidad de éxito**

Si no se conoce la probabilidad de éxito, p=50%

[32] https://es.surveymonkey.com/?ut_source=mp&ut_source2=sample-sizecalculator&ut_source3=header,

[33] INEGI, 2010 https://www.inegi.org.mx/programas/ccpv/2010/default.html#Datos_abiertos

**q= probabilidad de fracaso (1-p)**
(1-p)=(1-50%)=50%

Por lo tanto, los parámetros con los que contamos son:

TABLA 129. PARÁMETROS PARA CALCULAR EL TAMAÑO DE MUESTRA

| Parámetros | Valor |
|---|---|
| N | 55,721 |
| Z | 1.44 |
| p | 0.50 |
| q | 0.50 |
| e | 0.05 |

Luego, se sustituyen los parámetros en la formula y se obtiene el resultado:

$$n = \frac{\frac{(1.44)^2 * 0.50\ (1-0.50)}{(0.05)^2}}{1 + (\frac{(1.44)^2 * 0.50\ (1-0.50)}{(0.05)^2 * 55{,}721}}$$

$$tamaño\ de\ la\ muestra\ (n) = 206$$

**Por lo tanto, e**l número de encuestas es de **206.** Las encuestas en campo fueron aplicadas de la siguiente forma:

- 60% sector hogares;
- 30% sector comercios;
- 10% sector visitantes[34].

La distribución por zona se muestra en la siguiente tabla:

TABLA 130. CÁLCULO DE LA MUESTRA

| Población Total | # hogares | Margen de confianza | Margen de error | # encuestas |
|---|---|---|---|---|
| **55,721** | 13,930 | 85% | 5% | **206** |
| **Zona** | **Encuestas** | **Hogares** | **Comercios** | **Visitantes** |
| I | 103 | 62 | 31 | 10 |
| II | 51 | 31 | 15 | 5 |
| III | 41 | 25 | 12 | 4 |
| IV | 11 | 7 | 3 | 1 |
| **Total** | 206[35] | **125** | **61** | **20** |

[34] Se determinó con base al primer acercamiento etnográfico en la zona.

[35] La distribución de las 206 encuestas para el trabajo de campo, se prospectó con base en la información geoespacial en formato shapefile (shp) consultado en el Directorio Estadístico Nacional de Unidades Económicas (DENUE) del año 2019 para la Ciudad de México, así como el trabajo de campo en la zona https://www.inegi.org.mx/app/descarga/?ti=6

### Personal en campo

Para realizar el trabajo de campo, se realizó un curso de capacitación para siete encuestadores, con el objetivo de que conocieran los materiales de socialización de las medidas de integración urbana.

**Figura 132.Capacitación de encuestadores**



Fuente: AOSocial (2020).

**Figura 133. Equipo de campo**



Fuente: AOSocial (2020).

### Metodología

#### Sobre la confiabilidad y margen de error

La aplicación de la encuesta nos permitió conocer el grado de conocimiento que tienen las personas habitantes y usuarias de la zona de influencia acerca de las medidas de integración urbana, así como

su opinión, ya sea positiva o negativa, con relación a las medidas de integración urbana del proyecto Mítikah Fase 1; todo ello bajo una línea de investigación cuantitativa exploratoria – descriptiva.

TABLA 131. INVESTIGACIÓN CUANTITATIVA

| Exploratorio | Descriptivo |
|---|---|
| ▪ Investiga problemas poco estudiados | ▪ Considera al fenómeno estudiado y sus componentes |
| ▪ Indaga desde una perspectiva innovadora | ▪ Miden conceptos |
| ▪ Ayuda a identificar conceptos promisorios | ▪ Definen valores |
| ▪ Prepara el terreno para nuevos estudios | |

FUENTE: AOSOCIAL, 2020. CON BASE EN SAMPIERI ET. AL., 1998.

Dado el análisis anterior, partimos de que un estudio nos permite examinar un tema o problema de investigación poco estudiado, del cual obtendremos información sobre un contexto particular, identificaremos conceptos, variables o postulados. Este estudio nos sirve para determinar tendencias, identificar áreas, ambientes, contextos y situaciones. Respecto al alcance descriptivo, identificamos propiedades, características y rasgos importantes de cualquier fenómeno que se analice (tendencias de la población). Para AOSocial es útil mostrar ángulos o dimensiones de un suceso en una comunidad, la información nos permite también conocimiento de percepciones *in situ*.

A partir de lo explicado en el párrafo anterior, la selección de nuestra muestra de estudio, de acuerdo con el AMAI (2019) y acorde con la teoría de la investigación social, nos indica que es posible sostener un mecanismo de consulta con un número reducido de ciudadanos, siempre y cuando éste tenga validez estadística, es decir, que represente fielmente la opinión de la población que se quiere conocer.

Con base en la Guía de buenas prácticas en la realización de consultas ciudadanas y de los autores analizados, entendemos que la consistencia, precisión o estabilidad temporal del proceso de medición suele expresarse mediante un coeficiente de confiablidad que varía desde 0.00 a 1.00 Robert L. Thorndike[36], "cuando medimos algo, bien sea en el campo de la física, de la biología o de las ciencias sociales, esa medición contiene una cierta cantidad de error aleatorio. La cantidad de error puede ser grande o pequeña, pero está siempre presente en cierto grado[37]".

Una vez obtenido un coeficiente de confiabilidad la pregunta obligada es ¿qué tan elevado deber ser? De acuerdo a Hogan (2004), dependerá de lo que se pretende realizar [...] es decir, si quien aplica una prueba pretende tomar decisiones sobre una persona (diagnóstico psicológico, selección de personal, licencia para ejercer una profesión, etc.), requiere una prueba de alta confiabilidad (0.90 como

[36] Macías, A. B. (2007).

[37] Macías, A. B. (2007; 6).

mínimo aceptable y 0.95 como la norma deseable); sin embargo, un grado de confiabilidad con fines de investigación, requiere una confiabilidad moderada (0.80 se considera adecuada), (Nunnally y Bernstein, en Hogan, 2004). Por su parte, Rosenthal (en García, 2006) propone una confiabilidad mínima de 0.90 para tomar decisiones sobre la vida de las personas y una confiabilidad mínima de 0.50 para propósitos de investigación.

TABLA 132. CONFIABILIDAD EN LA INVESTIGACIÓN SOCIAL

| De Vellis (en García, 2005) |
|---|
| **De 0.80 a 0.90 es muy buena**[38] |
| De 0.70 a 0.80 es respetable |
| Entre 0.65 y 0.70 es mínimamente aceptable |
| De 0.60 a 0.65 es indeseable |
| Por debajo de 0.60 es inaceptable. |

FUENTE: MACÍAS (2007).

De acuerdo con Tamara Otzen y Carlos Manterola (2017), la representatividad de una muestra está relacionada con la selección al azar de los sujetos que conforman la población objetivo, es decir, que todos los sujetos de la población tuvieron la misma posibilidad de ser seleccionados en esta muestra y por ende ser incluidos en el estudio. Es así como nuestra población objetivo nos permite realizar inferencias, extrapolar y generar conclusiones de la población blanco con un grado de certeza adecuado. La técnica utilizada es el método aleatorio simple, pues nos permite asegurar la aleatoriedad de los resultados y la representatividad de la muestra.

**Véase Anexo Encuesta 2: opinión. Metodología de campo**

### ANÁLISIS DE TENDENCIAS EN LAS RESPUESTAS CUALITATIVAS

Para el análisis, se siguieron los siguientes criterios de valoración de las posturas de las personas encuestadas (Encuesta 2: opinión). Es relevante aclarar que este apartado es **cualitativo**.

TABLA 133. VALORACIÓN DE LOS CRITERIOS PARA EL ANÁLISIS DE TENDENCIAS EN LAS RESPUESTAS CUALITATIVAS

| Análisis de postura | Descripción |
|---|---|
| Neutral con tendencia a SÍ | No tiene inconveniente por que se lleve a cabo, pero requiere más información |
| SÍ | Comunican aceptación hacia el proyecto |
| Neutral con tendencia a NO | Percibe posibles impactos negativos |
| NO | Comunican negativa hacia el proyecto |
| Neutral | La gente no está de acuerdo ni deacuerdo |

[38] Se debe considerar que este modelo se aplica en pruebas estadísticas en el área médica.

| Análisis de postura | Descripción |
|---|---|
| Sin relación | Se mostró indiferente de emitir algún comentario, opinión o postura ante la pregunta. |

FUENTE: AOS, 2020.

**Encuesta 2: opinión**

### 11.1.6.4 RESULTADOS

En este apartado se relacionan los resultados obtenidos en la aplicación de la Encuesta de opinión, organizados, para cada una de las preguntas, conforme a lo siguiente:

1. Pregunta del instrumento
2. Grado de conocimiento (expresado mediante porcentajes y barras)
3. Información adicional presentada por el encuestador
4. Registro de las respuestas cualitativas manifestadas por los encuestados tras recibir información
5. Valoración de las respuestas cualitativas (posturas)

Los temas consultados en esta encuesta están asociados a las preguntas que se relacionan en este orden:

| | |
|---|---|
| Conocimiento de las medidas de integración | C1 y C2 |
| Pozo | D1, D2, D3, y D4 |
| Donación reglamentaria | E1 y E2 |
| Explanada de integración y PATR | F1, F2, F3 y F4 |
| Ampliación de vialidades | G1 |
| Paso a desnivel | G2 |
| Opinión | H1, H2, H3, H4, H5 y H6 |

A continuación, se presentan los resultados obtenidos en la encuesta de opinión.

#### MEDIDAS DE INTEGRACIÓN

**C.1.** Para saber si los encuestados tienen conocimiento sobre la fundamentación legal de las medidas de integración de un proyecto se cuestionó lo siguiente:

*¿Conoce el fundamento del art. 3 de la Ley de Desarrollo Urbano?*

De acuerdo con los resultados, el 100% de los encuestados en comercios al igual que los visitantes no saben sobre el artículo 3 de la Ley de Desarrollo, mientras que el 4.8% de los encuestados en hogares externaron conocer el fundamento legal.

FIGURA 134. GRADO DE CONOCIMIENTO LA LEY DE DESARROLLO URBANO EN MATERIA DE MEDIDAS DE INTEGRACIÓN




ELABORADO POR AOSOCIAL (2020), A PARTIR DEL TRABAJO DE CAMPO.

Dado que la mayoría de los encuestados dio una respuesta negativa, **el encuestador informó lo siguiente**:

> *En cualquier proyecto urbano, de acuerdo con este artículo, la SEDUVI establece medidas de integración urbana, acciones que los desarrolladores de proyectos urbanos deben realizar de forma obligatoria, para ampliar y reparar el entorno urbano, en: aspectos viales de infraestructura e imagen.*

En la siguiente tabla se muestra el condensado de los comentarios (cualitativos) realizados en la pregunta C. 1., posterior a haber recibido la información del encuestador:

TABLA 134. RESPUESTAS CUALITATIVAS SOBRE EL GRADO DE CONOCIMIENTO DE LA LEY DE DESARROLLO URBANO EN MATERIA DE MEDIDAS DE INTEGRACIÓN.

| C1 | Hogares | Comercio | Visitantes |
|---|---|---|---|
| 1 | No lo conozco | Mal pavimentado | No |
| 2 | Administración diferente | No sabe | |
| 3 | El desarrollador debe cumplir | No lo conozco | |
| 4 | Es lo menos que pueden hacer | Desconoce | |
| 5 | Que apliquen la ley, sin que haya necesidad de aplicar multas | No había oído hablar | |
| 6 | Tengo desconocimiento del articulo | Están bien y afectan. las obras | |
| 7 | Necesitaría saberlo antes de comentar | No | |
| 8 | Está bien porque se deben adaptarse a la colonia. | No sabe | |
| 9 | Mítikah no lo aplica | | |
| 10 | Lo desconozco los artículos de la ley | | |
| 11 | Desconozco de leyes | | |

FUENTE: ELABORADO POR AOSOCIAL (2020), A PARTIR DEL TRABAJO DE CAMPO.

Los porcentajes de las opiniones relacionadas con la pregunta C.1. se señalan en la siguiente tabla. En el sector hogares, comercios y visitantes predominó la postura "Neutral" con el 45%, 75% y 100% respectivamente.

TABLA 135. POSTURAS ANTE LA PREGUNTA C.1.

| Postura | Hogares | Comercios | Visitantes |
|---|---|---|---|
| Neutral con tendencia a SÍ | - | - | - |
| SÍ | - | - | - |
| Neutral con tendencia a NO | 9% | - | - |
| NO | - | - | - |
| Neutral | 45% | 75% | 100% |
| Sin relación | 36% | 25% | - |

FUENTE: ELABORADO POR AOSOCIAL (2020), A PARTIR DEL TRABAJO DE CAMPO.

C2. Posteriormente, se preguntó sobre las medidas de integración del proyecto Mítikah, formulando la siguiente pregunta:

*¿Conoce las medidas de integración urbana que por ley Mítikah debe cumplir?*

El 8.8% de los encuestados en hogares, el 6.6% de comercios y el 5% de los visitantes dieron una respuesta positiva, (ver figura 38).

FIGURA 135. GRADO DE CONOCIMIENTO SOBRE LAS MEDIDAS DE INTEGRACIÓN DEL PROYECTO MÍTIKAH

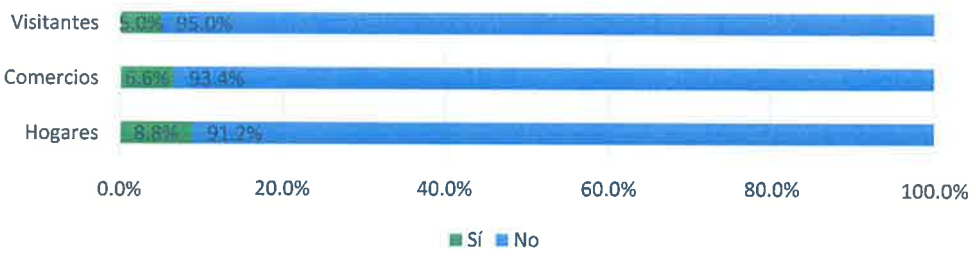


ELABORADO POR AOSOCIAL (2020), A PARTIR DEL TRABAJO DE CAMPO.

Posteriormente, se les preguntó ¿cuáles eran las medidas que conocían?

a) Relocalización de un pozo,
b) Reordenamiento vial alrededor del desarrollo (impacto urbano),
c) Rehabilitación y creación de nuevos espacios públicos (por ejemplo: explanada de integración y;
d) Otro.

En la siguiente gráfica se muestra que de acuerdo con los resultados la medida de integración más conocida es la explanada pública ya que el 20% de visitantes, el 18% de comercios y el 9.6% de los hogares tiene conocimiento sobre ésta.

FIGURA 136. CONOCIMIENTO DE LAS MEDIDAS DE INTEGRACIÓN.

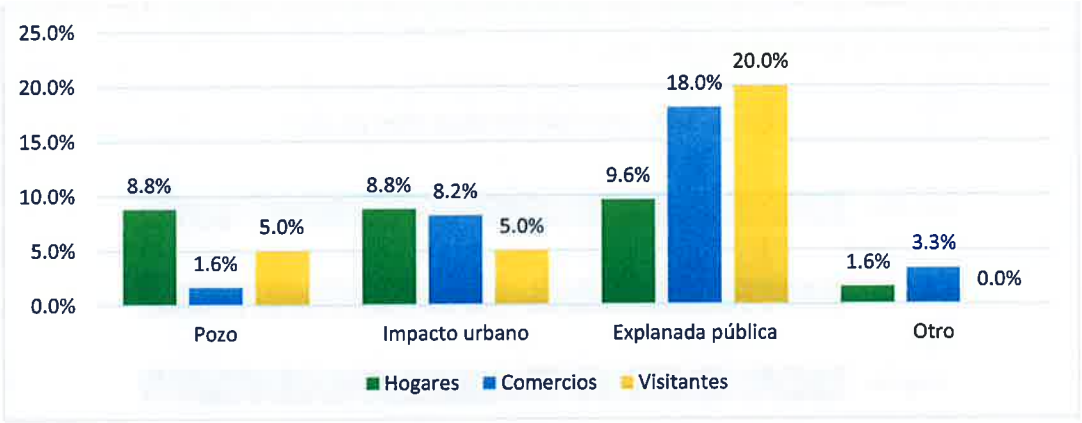


ELABORADO POR AOSOCIAL (2020), A PARTIR DEL TRABAJO DE CAMPO.

Por otra parte, el 98.4% de los encuestados en comercios, el 95% en viviendas y el 91.2% de hogares, mencionaron no tener conocimiento sobre el pozo.

FIGURA 137. POBLACIÓN SIN CONOCIMIENTO DE LAS MEDIDAS DE INTEGRACIÓN.

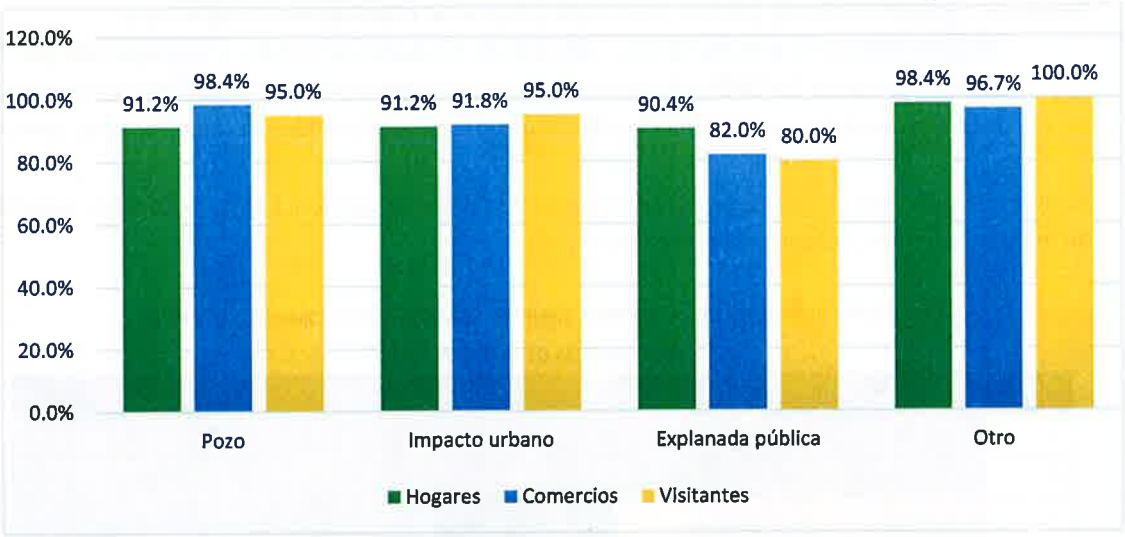


ELABORADO POR AOSOCIAL (2020), A PARTIR DEL TRABAJO DE CAMPO.

## POZO

D.1. Sobre el pozo como medida de integración se les preguntó a los encuestados lo siguiente:

> *¿Sabía usted que, como parte de las medidas de integración urbana obligatorias de la fase 1 de Mítikah, se relocalizará un pozo de agua?*

La respuesta que predominó fue "No" (95.1% sector comercios, 92% hogares y 90% visitantes). Únicamente el 10% de los encuestados del sector visitantes, el 4.9% de comercios y el 8% en hogares tienen conocimiento sobre el pozo de agua.

FIGURA 138. CONOCIMIENTO SOBRE POZO DE AGUA

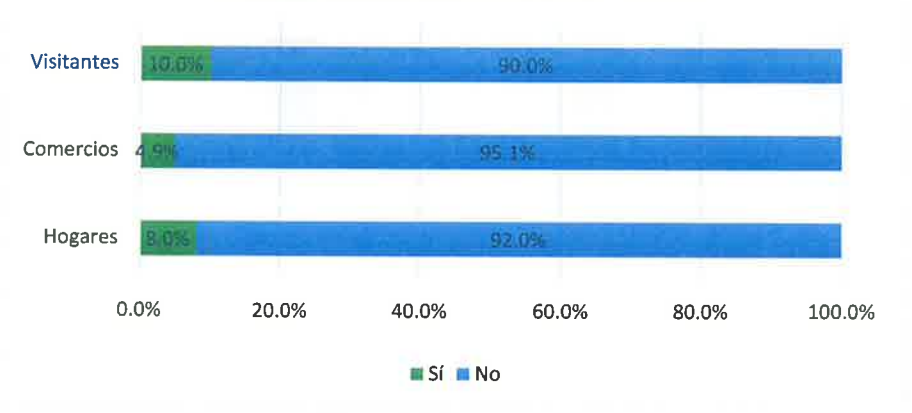


ELABORADO POR AOSOCIAL (2020), A PARTIR DEL TRABAJO DE CAMPO.

Debido al poco conocimiento sobre la medida de integración **el encuestador explicó** que:

> *El pozo alimentará a la red de agua potable de la Ciudad de México, y será operado por el Sistema de Aguas (SACMEX), la ubicación del pozo la determina este organismo mediante un análisis y estudios previos. Mítikah sólo donará el terreno y lo dejará en condiciones de operar.*

A continuación, el encuestador pidió a los encuestados emitir su opinión. La siguiente tabla registra, de manera resumida, las que se manifestaron:

TABLA 136. RESPUESTAS CUALITATIVAS SOBRE EL GRADO DE CONOCIMIENTO DEL POZO COMO MEDIDA DE INTEGRACIÓN

| D1 | Hogares | Comercio | Visitantes |
|---|---|---|---|
| 1 | No | No | No |
| 2 | ¿De dónde se obtiene el agua? | No conozco bien | Deberían de hacer más |
| 3 | El problema es estar dañando | [illegible] | No había escuchado nada |
| 4 | No estoy informado | Está mal por la obra | |
| 5 | [illegible] | Creo que es malo, por el peso que tiene encima impacte y las construcciones se pueden caer | |
| 6 | [illegible] | [illegible] | |
| 7 | Que no dicen el destino del agua, y a quien beneficiaría | | |
| 8 | ¿Que de dónde van a agarrar el agua? | | |

| D1 | Hogares | Comercio | Visitantes |
|---|---|---|---|
| 9 | [illegible] | | |
| 10 | Sería ver si se va a relocalizar en un lugar adecuado porque me imagino que ese pozo también surte a toda la comunidad | | |
| 11 | [illegible] | | |
| 12 | Mientras no lo quieran meter aquí, no hay problema | | |
| 13 | [illegible] | | |
| 14 | [illegible] | | |
| 15 | [illegible] | | |
| 16 | [illegible] | | |
| 17 | [illegible] | | |
| 18 | [illegible] | | |
| 19 | [illegible] | | |
| 20 | [illegible] | | |
| 21 | Mal, afectará a los vecinos de alrededor, porque no habrá suficiente abasto de agua | | |
| 22 | [illegible] | | |
| 23 | No es beneficios para el pueblo sino para la construcción | | |
| 24 | En el plan original era hacerlo, pero se están aprovechando del lugar del centro Bancomer se lo están robando | | |
| 25 | [illegible] | | |
| 26 | Que tengamos agua y no se escasee | | |
| 27 | [illegible] | | |

ELABORADO POR AOSOCIAL (2020), A PARTIR DEL TRABAJO DE CAMPO.

Los porcentajes de las opiniones relacionadas con la pregunta D.1 se muestran en la siguiente tabla. En el sector hogares predominó la postura "SI" con 56%, al igual que en comercios con el 33%, por otra parte, el 66% de los visitantes mantuvo una postura neutral.

TABLA 137.POSTURAS ANTE LA PREGUNTA D.1.

| Postura | Hogares | Comercios | Visitantes |
|---|---|---|---|
| Neutral con tendencia a SÍ | 11% | - | 33% |
| SÍ | 56% | 33% | - |
| Neutral con tendencia a NO | 15% | 17% | - |
| NO | 11% | 17% | - |
| Neutral | 7% | 33% | 66%- |
| Sin relación | 0% | - | - |

ELABORADO POR AOSOCIAL (2020), A PARTIR DEL TRABAJO DE CAMPO.

D.2. Se preguntó a los encuestados sobre la relocalización y ubicación del pozo mediante la siguiente pregunta:

*¿Sabe que Mítikah no determinó la relocalización y ubicación del pozo?*

En general, los encuestados expresaron su desconocimiento, tal fue así que el 100% de los encuestados visitantes, el 98.4% de hogares y 96.7% el sector comercio emitió una respuesta negativa.

FIGURA 139. CONOCIMIENTO SOBRE LA RELOCALIZACIÓN Y UBICACIÓN DEL POZO

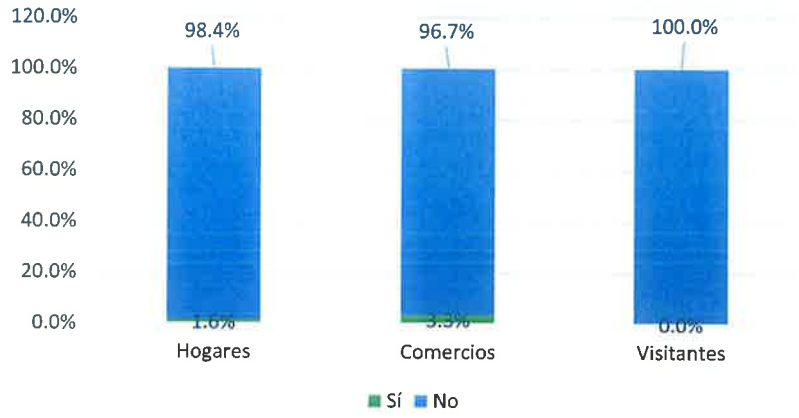


FUENTE: ELABORADO POR AOSOCIAL (2020), A PARTIR DEL TRABAJO DE CAMPO.

**Posterior a la pregunta el encuestador informó**:

*La ubicación y relocalización del pozo lo determina el Sistema de Aguas de la Ciudad de México (SACMEX) y, como es un mandato, Mítikah no puede cambiar, ni decidir la ubicación de éste.*

Las principales opiniones y/o comentarios fueron registrados y se resumen en la siguiente tabla:

TABLA 138. RESPUESTAS CUALITATIVAS SOBRE EL GRADO DE CONOCIMIENTO DE LA UBICACIÓN DEL POZO

| D2 | Hogares | Comercio | Visitantes |
|---|---|---|---|
| 1 | No | No sabía | Yo creo que deben hacerse estudios de vialidad |
| 2 | ¿Por qué se le da permiso? | No | No |
| 3 | Bien | [illegible] | |
| 4 | Si SACMEX decidió como es que Mítikah va a donar el terreno | [illegible] | |
| 5 | No tenía conocimiento | | |
| 6 | Pues ojalá que se apeguen a las leyes | | |
| 7 | [illegible] | | |
| 8 | Falta de información | | |
| 9 | [illegible] | | |
| 10 | Ninguno, no sabía que les ponen condiciones | | |
| 11 | Regalen el agua, el gobierno está muy coludido | | |
| 12 | Fue Mítikah la que hizo eso | | |
| 13 | Que sea de beneficio | | |
| 14 | [illegible] | | |

ELABORADO POR AOSOCIAL (2020), A PARTIR DEL TRABAJO DE CAMPO

Los porcentajes de las opiniones relacionadas con la pregunta D.2 se muestra a continuación:

TABLA 139. POSTURAS ANTE LA PREGUNTA D.2.

| Postura | Hogares | Comercios | Visitantes |
|---|---|---|---|
| Neutral con tendencia a SÍ | 29% | - | - |
| SÍ | 29% | 50% | - |
| Neutral con tendencia a NO | 21% | - | 50% |
| NO | - | - | - |
| Neutral | 21% | 50% | 50%- |
| Sin relación | - | - | - |

ELABORADO POR AOSOCIAL (2020), A PARTIR DEL TRABAJO DE CAMPO.

**D.3.** Para saber si los encuestados tenían conocimiento sobre el retiro de árboles por la reubicación del pozo como medida de integración, se les preguntó lo siguiente:

> *¿Sabía que los árboles que se requieran retirar para la relocalización del pozo serán trasplantados?*

Como se muestra en la siguiente gráfica, el 95% de los encuestados de visitantes, el 90.2% de comercios y hogares 90.4% dio una respuesta negativa, mientras que el 9.8% comercios, el 9.6% de hogares y el 5% de visitantes, si tiene conocimiento.

FIGURA 140. CONOCIMIENTO SOBRE LA RELOCALIZACIÓN DE ÁRBOLES POR LA UBICACIÓN DEL POZO.

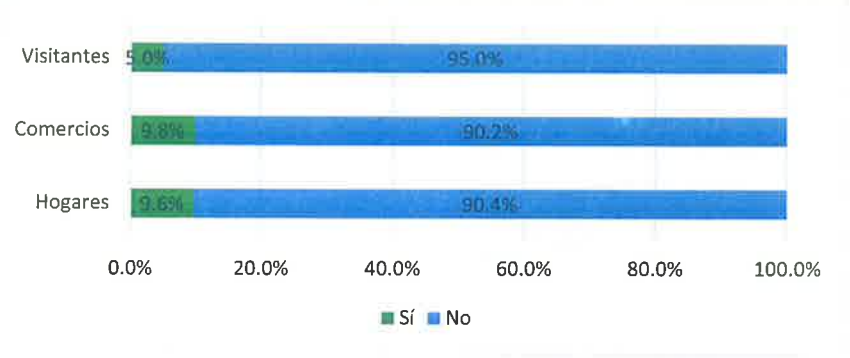


ELABORADO POR AOSOCIAL (2020), A PARTIR DEL TRABAJO DE CAMPO.

Después de realizar la pregunta, **el encuestador informó** que:

> *Se retirarán 52 árboles: 16 árboles están muertos y serán retirados;36 serán trasplantados. El objetivo es ubicarlos en los espacios públicos ampliados de la colonia, así como banquetas, escuelas, jardineras y camellones.*

Las opiniones relacionadas con la pregunta D3 se presentan en la siguiente tabla:

TABLA 140. RESPUESTAS CUALITATIVAS SOBRE LA RELOCALIZACIÓN DE ÁRBOLES POR LA UBICACIÓN DEL POZO

| D3 | Hogares | Comercios | Visitantes |
|---|---|---|---|
| 1 | Que no hay más árboles y dónde se trasplantarán | No | No |
| 2 | No | No sabía | |
| 3 | | Poner más arboles | está muy mal no creo que los pongan |
| 4 | No está de acuerdo con quitar los arboles | | |
| 5 | Que por cada 1 árbol que se retire hay que plantar por lo menos 20 por las probabilidades de que existan | | No está mal |
| 6 | Que se plantean más árboles | | |
| 7 | No lo sabía con anterioridad | | |
| 8 | Pero si sabía que habían quitado árboles | | |
| 9 | No me gusta que quiten árboles | Ninguno que bueno | |

| D3 | Hogares | Comercios | Visitantes |
|---|---|---|---|
| 10 | Yo pensaba que a pesar de que 16 están muertos si se van a retirar 52 todos se trasplanten vivos o muertos | | |
| 11 | me gustaría que plantaran un poquito más de arboles | Ninguno | |
| 12 | | | |
| 13 | | | |
| 14 | Es mentira | | |
| 15 | En eso no estoy de acuerdo, como van a quitar árboles, si es lo que hace falta | | |
| 16 | Como es posible que quiten más árboles, no esto de acuerdo, pero nuestra opinión no cuenta | | |
| 17 | | | |
| 18 | Eso está muy mal, no se deben de quitar tantos árboles que por años han estado ahí porque acabar más con nuestro planeta para que otros se enriquezcan más, no es posible que el gobierno permita esto | | |
| 19 | | | |
| 20 | Que replantarán más árboles, ojalá | | |
| 21 | | | |
| 22 | Deberían replantar más árboles | | |
| 23 | | | |
| 24 | | | |
| 25 | | | |
| 26 | Porque hacer un pozo donde hay árboles, no donde no estén | | |
| 27 | | | |
| 28 | He notado que cuando hacen eso unos prenden y otros no | | |
| 29 | De todos modos, se van a quitar por culpa del centro Bancomer | | |
| 30 | Es por ley, pero los tiro sin permiso | | |

| D3 | Hogares | Comercios | Visitantes |
|---|---|---|---|
| 31 | Pero, ¿por qué tirar árboles si casi ya no hay? | | |
| 32 | Ya anteriormente talaron árboles, pero desconozco porque lo hicieron | | |
| 33 | [illegible] | | |

ELABORADO POR AOSOCIAL (2020), A PARTIR DEL TRABAJO DE CAMPO.

Los porcentajes de las opiniones relacionadas con la pregunta D.3 se indican en la siguiente tabla. En los tres sectores: hogares, comercios y visitantes, predominó la postura "SI" con 33%, 66% y 40% respectivamente.

**TABLA 141. POSTURAS ANTE LA PREGUNTA D.3.**

| Postura | Hogares | Comercios | Visitantes |
|---|---|---|---|
| Neutral con tendencia a SÍ | 25% | 7% | |
| [illegible] | **33%** | **66%** | **40%** |
| Neutral con tendencia a NO | 15% | 7% | 20% |
| NO | 15% | | |
| Neutral | 12% | 20% | 40% |
| Sin relación | | | |

ELABORADO POR AOSOCIAL (2020), A PARTIR DEL TRABAJO DE CAMPO.

**D.4**. Después de compartir información a las personas encuestadas acerca de la reubicación de los árboles, se les preguntó sobre el interés que tendrían en dar seguimiento a los trabajos de restitución de los árboles formando parte del Comité de Acompañamiento, preguntándoles lo siguiente:

> *¿Le gustaría formar parte del Comité de Acompañamiento de los Trabajos de Restitución de Arbolado, y asegurarse, junto con la empresa y la supervisión ambiental, que se les dé el cuidado requerido?*

La principal respuesta fue una negativa (100% visitantes, 95.2% hogares y 82% comercios). De manera contraria, el 18% de los encuestados de comercio y el 4.8% de hogares, se mostró interesado en participar.

FIGURA 141. COMITÉ DE ACOMPAÑAMIENTO DE LOS TRABAJOS DE RESTITUCIÓN DE ARBOLADO




ELABORADO POR AOSOCIAL (2020), A PARTIR DEL TRABAJO DE CAMPO.

Los comentarios relacionados con la pregunta D4 se presentan en la siguiente tabla:

TABLA 142. RESPUESTAS CUALITATIVAS SOBRE LA RELOCALIZACIÓN DE ÁRBOLES POR LA UBICACIÓN DEL POZO

| D4 | Hogares | Comercios | Visitantes |
|---|---|---|---|
| 1 | Que den información en la página de Internet | No tiene tiempo | No |
| 2 | No tengo tiempo | Dejó su nombre | |
| 3 | No me interesa | Dejó su nombre | |
| 4 | Dejó su nombre | No por tiempo | |
| 5 | Dejó su nombre | No tiene tiempo | |
| 6 | No quiere participar | No puede | |
| 7 | No me gusta la política | No | |
| 8 | No | Falta de tiempo | |
| 9 | No, es absurdo que quieran quitar árboles | No tiene tiempo | |
| 10 | ¿Para qué? si a uno no lo toman en cuenta | No quiere participar | |
| 11 | No tengo tiempo | | |
| 12 | No de que sirve | | |
| 13 | Dejó su nombre | | |
| 14 | Dejó su nombre | | |

ELABORADO POR AOSOCIAL (2020), A PARTIR DEL TRABAJO DE CAMPO

Los porcentajes de las opiniones relacionadas con la pregunta D.4 se indican en la siguiente tabla. En hogares el 29% de los encuestados mantuvo una postura positiva, en el caso de comercios el 60% mantuvo una postura neutral con tendencia a no y respecto a los visitantes, el 100% de los de los comentarios fueron neutrales.

TABLA 143. POSTURAS ANTE LA PREGUNTA D.4

| Postura | Hogares | Comercios | Visitantes |
|---|---|---|---|
| Neutral con tendencia a SÍ | - | | |
| SÍ | **29%** | 20% | |
| Neutral con tendencia a NO | 29% | **60%** | |
| NO | 14% | 10& | |
| Neutral | 21% | 10% | **100%** |
| Sin relación | 7% | | |

ELABORADO POR AOSOCIAL (2020), A PARTIR DEL TRABAJO DE CAMPO

## DONACIÓN REGLAMENTARIA

**E.1.** Sobre el tema de donación reglamentaria que deben realizar los proyectos, se preguntó lo siguiente:

> *¿Sabe usted que, de acuerdo con la Ley de Desarrollo Urbano, quienes construyan obras en esta ciudad y, requieran de un Dictamen de Impacto Urbano (emitido por la SEDUVI) deberán donar de forma obligatoria el 10% de la superficie total de su terreno al patrimonio de la CDMX?*

Como se observa en la figura 11, el 85% de los encuestados del sector visitantes, el 78.7% en comercios y el 88% en los hogares emitieron una respuesta negativa (desconocimiento), mientras que el 21.3%de comercios, el 15% de visitantes y el 12% de hogares comentaron tener conocimiento sobre el tema.

FIGURA 142. CONOCIMIENTO DE DONACIÓN DEL 10% DE LA SUPERFICIE DE PROYECTOS

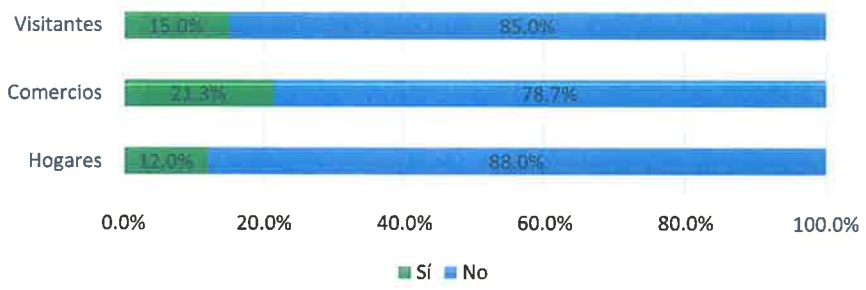


ELABORADO POR AOSOCIAL (2020), A PARTIR DEL TRABAJO DE CAMPO

Las opiniones a la pregunta se presentan en la siguiente tabla:

TABLA 144. RESPUESTAS CUALITATIVAS SOBRE EL GRADO DE CONOCIMIENTO DE LA DONACIÓN DE ÁREA

| E.1. | Hogares | Comercios | Visitantes |
|---|---|---|---|
| 1 | ¿Quién es el beneficiado? | No podías construir en el 100% de su terreno | No |
| 2 | Espero que lo tengan | No sabía | No sabía |
| 3 | [illegible] | No sabía | Sí sabía |
| 4 | No sabía | Nada | |
| 5 | [illegible] | Que se me hace muy fuera del lugar, se me hace fraude | |
| 6 | nada | [illegible] | |
| 7 | [illegible] | [illegible] | |
| 8 | Que deben de ser parejos, porque hay unas construcciones cerca de mi unidad y no benefician en nada | No sabia | |
| 9 | Deben otorgarlo | No lo conocía. | |
| 10 | No sabía, pero sí que por cada metro den un árbol | No | |
| 11 | No sabía, pero es como un soborno, ¿no? | [illegible] | |
| 12 | No, yo estoy muy enojada | No sabía | |
| 13 | [illegible] | No sabía | |
| 14 | [illegible] | [illegible] | |
| 15 | Ojalá lo hagan porque luego no cumplen lo que dicen | No sabía | |
| 16 | [illegible] | No sabía | |
| 17 | Donaron un parque, pero no está a nombre del pueblo sino de Mítikah | No sabia | |
| 18 | Mítikah no lo cumple | Tienen que pagar para construir. | |
| 19 | Desconocía esto | | |

ELABORADO POR AOSOCIAL (2020), A PARTIR DEL TRABAJO DE CAMPO.

Los porcentajes de las opiniones relacionadas con la pregunta E.1 se indican en la siguiente tabla. En los tres sectores: hogares, comercios y visitantes, predominó la postura "neutral" con 37%, 61% y 100% respectivamente.

TABLA 145. POSTURAS DE LA PREGUNTA E.1.

| Postura | Hogares | Comercios | Visitantes |
|---|---|---|---|
| Neutral con tendencia a SÍ | 5% | - | - |
| SÍ | 32% | 22% | - |
| Neutral con tendencia a NO | 10% | - | - |
| NO | 16% | 6% | - |
| Neutral | 37% | 61% | 100% |
| Sin relación | - | 11% | - |

ELABORADO POR AOSOCIAL (2020), A PARTIR DEL TRABAJO DE CAMPO

**E.2**. Para conocer si los encuestados sabían sobre el espacio que va a ceder Mítikah a la CDMX, se realizó la siguiente pregunta:

> *¿Conoce que el proyecto Mítikah realizará su donación reglamentaria y que esta consiste en ceder a la CDMX una superficie de 11,000 m2 del predio ubicado en Universidad #1200 (Centro Bancomer)?*

De acuerdo con los resultados, el 95% de los encuestados visitantes, el 95.1% en comercios y el 93.6% en los hogares proporcionaron una respuesta negativa, mientras que el 6.4% de hogares, el 4.9% de comercios y el 5% de visitantes comentaron tener conocimiento sobre el tema.

FIGURA 143. CONOCIMIENTO DE LA DONACIÓN REGLAMENTARIA DE 11,000 M2

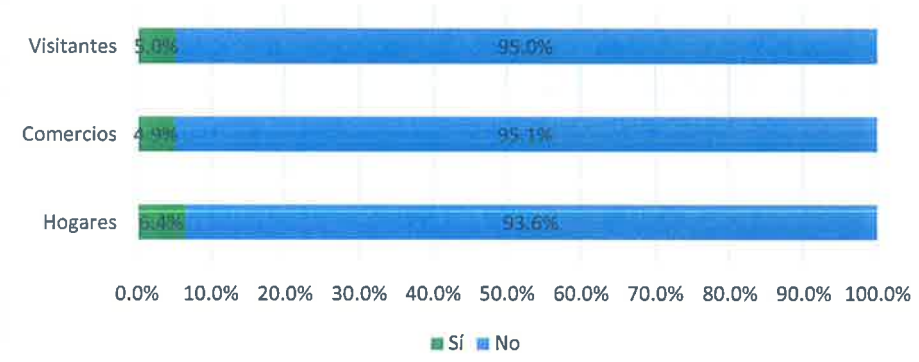


ELABORADO POR AOSOCIAL (2020), A PARTIR DEL TRABAJO DE CAMPO.

Después de realizar la pregunta y registrar la respuesta, el encuestador explicó que:

> *Esta donación se realizará para ampliar las vialidades alrededor del proyecto, como parte de un plan integral de movilidad en la zona.*

La siguiente tabla muestra los principales comentarios que compartieron los encuestados respecto a esta pregunta una vez que recibieron la información del encuestador.

**TABLA 146. RESPUESTAS CUALITATIVAS SOBRE EL GRADO DE CONOCIMIENTO DE LA DONACIÓN POR PARTE DE MÍTIKAH**

| E.2. | Hogares | Comercios | Visitantes |
|---|---|---|---|
| 1 | No lo conoce | No | Se afectará a las escuelas para llegar |
| 2 | Ninguna | [illegible] | No |
| 3 | Este proyecto ya está autorizado ¿o no? | [illegible] | Es lo mínimo que pueden hacer |
| 4 | No sabía, que se los adueña el gobierno | Ninguno | |
| 5 | [illegible] | [illegible] | |
| 6 | [illegible] | [illegible] | |
| 7 | La misma ley así lo marca no es por voluntad propia | [illegible] | |
| 8 | [illegible] | [illegible] | |
| 9 | [illegible] | Ok | |
| 10 | [illegible] | Nada | |
| 11 | [illegible] | | |
| 12 | [illegible] | | |
| 13 | [illegible] | | |
| 14 | [illegible] | | |
| 15 | [illegible] | | |
| 16 | [illegible] | | |
| 17 | Es beneficio para Mítikah es abuso | | |
| 18 | No hay proyecto, va a acabar con una Colonia | | |
| 19 | [illegible] | | |

ELABORADO POR AOSOCIAL (2020), A PARTIR DEL TRABAJO DE CAMPO.

Los porcentajes de las opiniones relacionadas con la pregunta E.2 se indican en la siguiente tabla. En los sectores: hogares y comercios predominó la postura "Sí" con 63% y 60% respectivamente, mientras que en el sector visitantes la postura más representativa fue "neutral con tendencia a no" con 67%.

**TABLA 147. POSTURAS DE LA PREGUNTA E.2.**

| Postura | Hogares | Comercios | Visitantes |
|---|---|---|---|
| Neutral con tendencia a Sí | - | 10% | - |
| Sí | 63% | 60% | - |

| Postura | Hogares | Comercios | Visitantes |
|---|---|---|---|
| Neutral con tendencia a NO | 5% | - | 67% |
| NO | 11 | - | - |
| Neutral | 21% | 30% | 33% |
| Sin relación | - | - | - |

ELABORADO POR AOSOCIAL (2020), A PARTIR DEL TRABAJO DE CAMPO.

### EXPLANADA DE INTEGRACIÓN Y PATR

F.1. Para saber si los encuestados encuentran una relación entre la seguridad y los espacios públicos bien iluminados y accesibles, se preguntó lo siguiente:

> *¿Piensa usted que la creación de nuevos espacios públicos, bien iluminados y accesibles, pueden hacer de la colonia Xoco un lugar más seguro?*

La respuesta a esta cuestión fue mayormente positiva. La percepción del 78.7%, del sector comercios, el 54.4% de hogares y el 45% de los visitantes fue positiva respecto al posible incremento de seguridad por los espacios más iluminados y accesibles.

FIGURA 144. PERCEPCIÓN DE SEGURIDAD EN ESPACIOS ILUMINADOS Y ACCESIBLES EN LA COLONIA XOCO

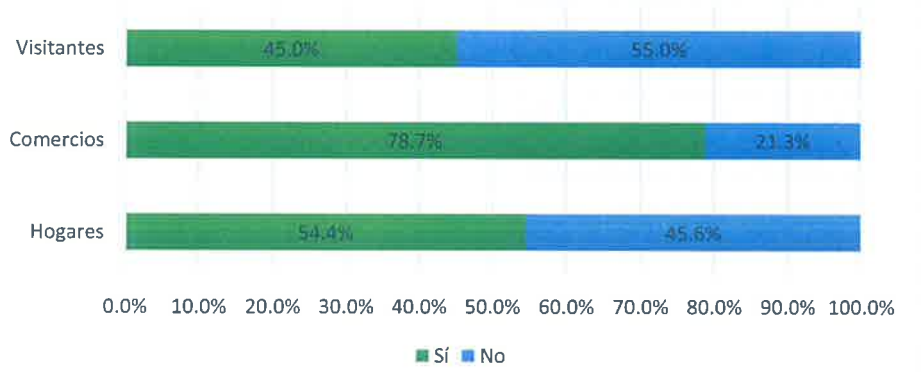


ELABORADO POR AOSOCIAL (2020), A PARTIR DEL TRABAJO DE CAMPO.

Luego de realizar la pregunta, **el encuestador explicó**:

> *La explanada de integración tiene como objeto la creación de un espacio público, abierto peatonal y para ciclistas a nivel de calle, desde la esquina de Universidad y metro Coyoacán hasta Puente de Xoco. Será un andador seguro, diseñado para mejorar la convivencia y para separar el flujo de circulación vehicular mediante un paso subterráneo, estará arbolado y estará abierto siempre.*

En la siguiente tabla se muestran las principales opiniones y comentarios relacionadas con la pregunta.

**TABLA 148. RESPUESTAS CUALITATIVAS SOBRE A LA PERCEPCIÓN DE SEGURIDAD CON ESPACIOS ILUMINADOS Y ACCESIBLES EN LA COLONIA XOCO**

| F1 | Hogares | Comercio | Visitantes |
|---|---|---|---|
| 1 | Construyen un edificio y estorba | No | No |
| 2 | [illegible] | Traer más gente | [illegible] |
| 3 | [illegible] | Puede ser que si sea mejor | ¿Porque no dan información en las escuelas? |
| 4 | [illegible] | [illegible] | [illegible] |
| 5 | [illegible] | A ver si lo respetan y lo hacen | [illegible] |
| 6 | Que sea verdad | Nada | |
| 7 | Porque el alumbrado y que haya zonas públicas no da seguridad | No me suena coherente | |
| 8 | [illegible] | [illegible] | |
| 9 | No cree, lo que necesita son beneficios | [illegible] | |
| 10 | [illegible] | [illegible] | |
| 11 | Espero que lo hagan | [illegible] | |
| 12 | [illegible] | [illegible] | |
| 13 | [illegible] | [illegible] | |
| 14 | [illegible] | [illegible] | |
| 15 | No, es mentira | La iluminación no garantiza la seguridad | |
| 16 | [illegible] | [illegible] | |
| 17 | [illegible] | Ninguno | |
| 18 | [illegible] | [illegible] | |
| 19 | Siempre hay más delincuencia | [illegible] | |
| 20 | [illegible] | [illegible] | |
| 21 | [illegible] | porque al haber más iluminación, se pierde un poco la inseguridad | |
| 22 | [illegible] | [illegible] | |

| F1 | Hogares | Comercio | Visitantes |
|---|---|---|---|
| 23 | | Que lo tengan bien vigilado | |
| 24 | | | |
| 25 | | | |
| 26 | | No lo creo | |
| 27 | | | |
| 28 | | | |
| 29 | | | |
| 30 | | | |
| 31 | | | |
| 32 | | | |
| 33 | | | |
| 34 | | | |
| 35 | | | |
| 36 | Siempre y cuando también implementen más seguridad | | |
| 37 | | | |
| 38 | | | |
| 39 | El pueblo es seguro, la gente de fuera es la insegura. Hay narcotraficantes y muchachas de noche | | |
| 40 | Pero no hay espacio | | |
| 41 | | | |
| 42 | Debe haber más seguridad porque la ciudad ya está muy insegura | | |
| 43 | Hace falta seguridad para la CDMX | | |
| 44 | Donde quiera es inseguro tarde y noche | | |
| 45 | Espero haya más seguridad en esa zona | | |
| 46 | Siempre hay inseguridad, donde sea | | |
| 47 | Eso, espero que haya seguridad | | |
| 48 | hay inseguridad | | |

| F1 | Hogares | Comercio | Visitantes |
|---|---|---|---|
| 49 | Hace falta en la ciudad más seguridad | | |
| 50 | Más seguridad para salir | | |
| 51 | [illegible] | | |
| 52 | No lo creo | | |

ELABORADO POR AOSOCIAL (2020), A PARTIR DEL TRABAJO DE CAMPO.

Los porcentajes de las opiniones relacionadas con la pregunta F.1 se indican en la siguiente tabla. En los sectores: hogares, comercios y visitantes predominó la postura "Sí" con 61%, 58% y 60% respectivamente.

**TABLA 149. POSTURAS DE LA PREGUNTA F.1**

| Postura | Hogares | Comercios | Visitantes |
|---|---|---|---|
| Neutral con tendencia a SÍ | 8% | 19% | 20% |
| SÍ | **61%** | **58%** | **60%** |
| Neutral con tendencia a NO | 10% | 4% | - |
| NO | 13% | 4% | - |
| Neutral | 8% | 15% | 20% |
| Sin relación | - | - | - |

ELABORADO POR AOSOCIAL (2020), A PARTIR DEL TRABAJO DE CAMPO.

**F2.** Se les preguntó a las encuestados acerca del conocimiento que tienen sobre un Permiso Administrativo Temporal Revocable (PATR) con la siguiente pregunta:

*¿Sabe usted que es un PATR?*

Solo el 1.6% de los encuestados de hogares sabe que es un PART, mientras que el resto de los encuestados, desconocían completamente lo que significaba dicho permiso.

**FIGURA 145. CONOCIMIENTO DE UN PATR**

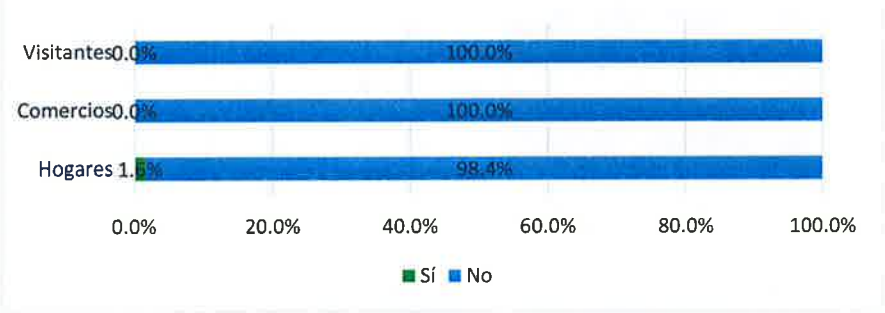


ELABORADO POR AOSOCIAL (2020), A PARTIR DEL TRABAJO DE CAMPO.

Dado que la mayoría de los encuestados dio una respuesta negativa, **el encuestador explicó que:**

*El PATR es un Permiso Administrativo Temporal Revocable. El gobierno es el encargado de otorgar un permiso a un particular, en este caso, para realizar obras en un tramo de la calle Real de Mayorazgo, donde se creará la explanada de integración, la cual será un espacio abierto para la ciudadanía, que privilegiará la convivencia en un entorno seguro.*

En la siguiente tabla se registraron los principales comentarios relacionados con en esta pregunta.

TABLA 150. RESPUESTAS CUALITATIVAS SOBRE EL CONOCIMIENTO DE UN PATR

| F2. | Hogares | Comercio | Visitantes |
|---|---|---|---|
| 1 | No | | Que haya más parques para correr |
| 2 | | | |
| 3 | Que den los datos del permiso, no se sabe si ya está autorizado y piensa que no es a satisfacción para Mítikah | | No |
| 4 | | | |
| 5 | | | |
| 6 | | | |
| 7 | No lo conoce, es de Slim | No sabia | |
| 8 | No lo vamos a dejar hacer | Oficialía de partes | |
| 9 | | | |

ELABORADO POR AOSOCIAL (2020), A PARTIR DEL TRABAJO DE CAMPO

De los comentarios obtenidos, en los sectores: hogares y comercios predominó la postura "Sí" con 56% y 75% respectivamente, mientras que el 67% mantuvo una postura neutral en sus respuestas.

TABLA 151. POSTURAS DE LA PREGUNTA F.2.

| Postura | Hogares | Comercios | Visitantes |
|---|---|---|---|
| Neutral con tendencia a SÍ | - | - | - |
| SÍ | 56% | 75% | 33% |
| Neutral con tendencia a NO | - | - | - |
| NO | 22% | - | - |
| Neutral | 22% | 12% | 67% |
| Sin relación | - | 12% | - |

ELABORADO POR AOSOCIAL (2020), A PARTIR DEL TRABAJO DE CAMPO

F3. Ésta pregunta fue específica sobre el proyecto Mítikah,

*¿Sabe usted que Mítikah cuenta con un permiso PATR para realizar la explanada de integración?*

De acuerdo con los resultados, únicamente el 4.9% de los encuestados de comercio y el 4% de hogares tiene conocimiento sobre el PATR del proyecto Mítikah, el resto de los encuestados no conocía sobre el tema.

**FIGURA 146. CONOCIMIENTO DE QUE MÍTIKAH TIENE UN PERMISO PATR PARA REALIZAR LA EXPLANADA DE INTEGRACIÓN**

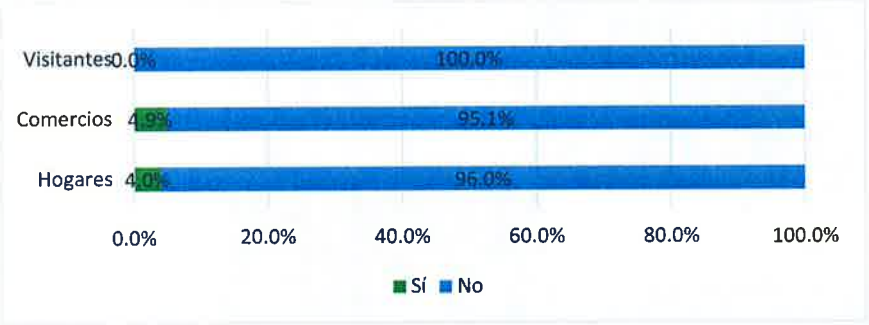


ELABORADO POR AOSOCIAL (2020), A PARTIR DEL TRABAJO DE CAMPO

Posteriormente, **el encuestador explicó** que:

> *El proyecto Mítikah paga una compensación por el espacio. La calle Real de Mayorazgo seguirá siendo pública, al igual que la explanada de integración, ambos forman parte del proyecto de movilidad integral (ampliación de vialidades y banquetas, que incluye la reubicación de la bahía de transporte público), la conexión con la estación del metro Coyoacán.*
>
> *Para esta ampliación, 210 árboles serán afectados:*
> - *170 serán trasplantados,*
> - *40 serán retirados porque están muertos.*

La siguiente tabla muestra los principales comentarios que compartieron los vecinos respecto a esta pregunta:

**TABLA 152.RESPUESTAS CUALITATIVAS SOBRE EL PERMISO PATR PARA REALIZAR LA EXPLANADA DE INTEGRACIÓN**

| F.3. | Hogares | Comercio | Visitantes |
|---|---|---|---|
| 1 | Está bien | Si para reforestar está bien | No |
| 2 | No sabía nada | No estoy de acuerdo en que corten tantos árboles porque nos estamos acabando el planeta | Si que está bien que los trasplanten en otro espacio |
| 3 | Que todo lo que se plantea es competencia del gobierno de la CDMX no de Mítikah | Está bien, pero ellos mismos dijo no nada más los árboles | Es una gran inversión |
| 4 | Que no se pueden quitar, no está de acuerdo | Está muy bien plantando ya hay más árboles | Está bien que los trasplanten y los cuiden |

| F.3. | Hogares | Comercio | Visitantes |
|---|---|---|---|
| 5 | No | [illegible] | |
| 6 | No me gusta que quiten áreas verdes | Depende de la gente q viva alrededor, espero que no se opongan al proyecto | |
| 7 | No | Ninguno | |
| 8 | [illegible] | No | |
| 9 | [illegible] | No sabia | |
| 10 | [illegible] | Lo desconocía | |
| 11 | Eso no es tan importante como agua y medios de comunicación | [illegible] | |
| 12 | [illegible] | [illegible] | |
| 13 | Qué poca que los quiten | | |
| 14 | ¡Que no es tener madre! No van a tener resultados por qué al trasplantar son árboles viejos y se mueren | | |
| 15 | Porque quitar árboles que tanta falta nos hacen, eso no me gusta | | |
| 16 | después de que se trasplanten, he visto que se mueren | | |
| 17 | No deberían quitarlos los van a matar | | |
| 18 | No es posible quitar tantos árboles | | |
| 19 | ¿A poco los árboles que tienen muchos años se pueden trasplantar? | | |
| 20 | [illegible] | | |
| 21 | [illegible] | | |
| 22 | [illegible] | | |
| 23 | [illegible] | | |
| 24 | [illegible] | | |
| 25 | [illegible] | | |
| 26 | Los árboles no los deben de quitar porque tirarlos | | |
| 27 | No estoy de acuerdo en que tiren árboles debemos de plantar más y no quitar | | |
| 28 | [illegible] | | |

| F.3. | Hogares | Comercio | Visitantes |
|---|---|---|---|
| 29 | [illegible] | | |
| 30 | [illegible] | | |
| 31 | [illegible] | | |
| 32 | No se habla de eso | | |
| 33 | No cuentan con ello | | |
| 34 | Y después de esos años quien los va a cuidar, los van a dejar morir, va a ser lo mismo, no estoy de acuerdo | | |
| 35 | [illegible] | | |
| 36 | Debería ser el mantenimiento para siempre no solo 2 años | | |

ELABORADO POR AOSOCIAL (2020), A PARTIR DEL TRABAJO DE CAMPO

Los porcentajes de las opiniones relacionadas con la pregunta F.3 se indican en la siguiente tabla. En los sectores: hogares, comercios y visitantes predominó la postura "Sí" con 44%, 50% y 75% respectivamente.

**TABLA 153. POSTURAS DE LA PREGUNTA F.3**

| Postura | Hogares | Comercios | Visitantes |
|---|---|---|---|
| Neutral con tendencia a SÍ | 3% | - | - |
| SÍ | **44%** | **50%** | **75%** |
| Neutral con tendencia a NO | 6% | - | - |
| NO | 33% | 8% | - |
| Neutral | 14% | 42% | 25% |
| Sin relación | - | - | - |

ELABORADO POR AOSOCIAL (2020), A PARTIR DEL TRABAJO DE CAMPO

**F4.** Para saber si los encuestados conocían el objetivo principal de la explanada de integración, se formuló la siguiente pregunta:

*¿Conoce cuál es el objetivo de crear una explanada de integración?*

De acuerdo con las respuestas, el 15% de los encuestados del sector visitantes, el 14.8% de los comercios y el 8.8% de los hogares sabían cuál es el objetivo de la plaza

FIGURA 147. CONOCIMIENTO DEL OBJETIVO DE LA PLAZA DE INTEGRACIÓN

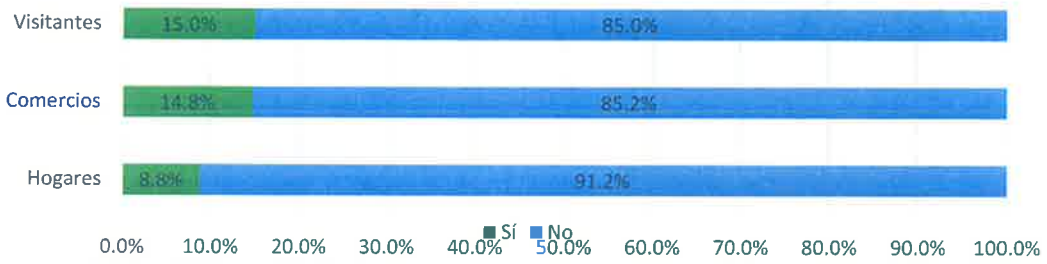


ELABORADO POR AOSOCIAL (2020), A PARTIR DEL TRABAJO DE CAMPO

Dado que la mayoría de los encuestados dio una respuesta negativa, **el encuestador explicó** que:

> *Consiste en garantizar la fluidez del aforo vehicular en un circuito de un sentido, siendo este un paso vehicular a desnivel desde Universidad a Mayorazgo de la Higuera, continuando por puente de Xoco y Real de Mayorazgo hasta Universidad. Los peatones y ciclistas seguirán utilizando las calles a nivel de piso.*

El explicar, ayudó a las personas encuestadas, a que pudieran tener más información.
*Los encuestados no realizaron comentarios relacionados con esta pregunta.

### AMPLIACIÓN DE VIALIDADES

**G1.** se preguntó a los encuestados si tienen conocimiento sobre los trabajos que realizará Mítikah para la ampliación de vialidades públicas.

> *¿Sabía usted que Mítikah hará los trabajos requeridos para la ampliación de vialidades y que, cuando estas obras se hayan concluido serán públicas?*

Los resultados arrojaron que únicamente el 18% del sector comercio el 11.2% de los hogares y el 5% de los visitantes tenían conocimiento sobre el tema.

FIGURA 148. CONOCIMIENTO DE LA AMPLIACIÓN DE VIALIDADES

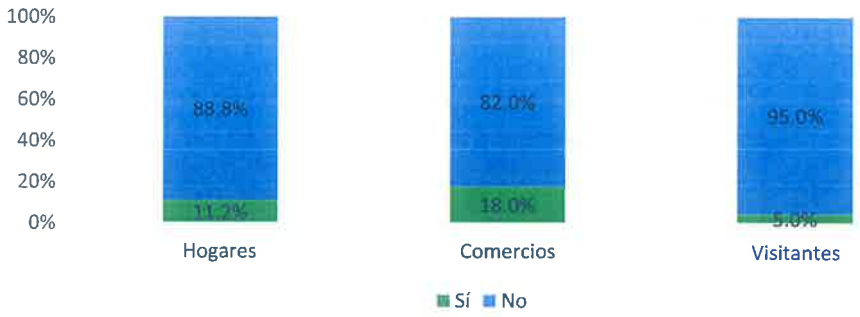


ELABORADO POR AOSOCIAL (2020), A PARTIR DEL TRABAJO DE CAMPO

Posteriormente, **el encuestador explicó** que:

> *Es importante acotar que sólo algunos tramos de las calles alrededor del Centro Bancomer serán ampliadas, y que ninguna calle ubicada en el interior de la Colonia Xoco sufrirá modificaciones.*

En la siguiente tabla se presentan las opiniones y comentarios que dieron las personas encuestadas después de haber recibido la precisión:

**TABLA 154. RESPUESTAS CUALITATIVAS SOBRE LOS TRABAJOS QUE REALIZARÁ MÍTIKAH PARA LA AMPLIACIÓN DE VIALIDADES QUE EN CUANTO SEAN TERMINADAS SERÁN PÚBLICAS.**

| G1 | Hogares | Comercio | Visitantes |
|---|---|---|---|
| 1 | ¿Porque lo haría esa empresa? | No | No sabía nada, está bien |
| 2 | No lo hará bien | Deben de ser así | [illegible] |
| 3 | Es bueno saber | [illegible] | |
| 4 | Ninguna | Nada | |
| 5 | No sabía | [illegible] | |
| 6 | Que la ingeniería en vialidad y movilidad corresponde al gobierno de CDMX y Mítikah solo debe cumplir los requisitos y atender lo que demanda la ciudadanía que se ve afectada con su desarrollo | También que modifiquen Xoco, y que haya más seguridad para la gente | |
| 7 | No tenía conocimiento | Ninguno | |
| 8 | [illegible] | [illegible] | |
| 9 | Nada | No lo sabía | |
| 10 | [illegible] | No lo creo | |
| 11 | [illegible] | | |
| 12 | [illegible] | | |
| 13 | [illegible] | | |
| 14 | [illegible] | | |
| 15 | [illegible] | | |
| 16 | [illegible] | | |
| 17 | [illegible] | | |

ELABORADO POR AOSOCIAL (2020), A PARTIR DEL TRABAJO DE CAMPO

Los porcentajes de las opiniones relacionadas con la pregunta G.1 se indican en la siguiente tabla. El 53% de los encuestados de hogares y el 50% de los visitantes mantuvieron una postura positiva (sí), mientras que el 50% de los encuestados de comercios mantuvo una postura neutral.

TABLA 155. POSTURAS DE LA PREGUNTA G.1.

| Postura | Hogares | Comercios | Visitantes |
|---|---|---|---|
| Neutral con tendencia a SÍ | - | 20% | - |
| SÍ | **53%** | 33% | **50%** |
| Neutral con tendencia a NO | 6% | - | - |
| NO | 6% | - | - |
| Neutral | 35% | **50%** | 50% |
| Sin relación | - | - | - |

ELABORADO POR AOSOCIAL (2020), A PARTIR DEL TRABAJO DE CAMPO

G.2. La siguiente pregunta se planteó con el fin de identificar el grado de conocimiento del paso a desnivel en Real Mayorazgo, como parte del plan de movilidad. Para ello, se planteó la siguiente pregunta.

> *¿Conoce usted que como parte del plan de movilidad se diseñó un paso a desnivel en un tramo de Real de Mayorazgo?*

De acuerdo con los resultados, el tema del paso a desnivel es poco conocido, sólo un 9.8% de los encuestados del sector comercio y un 5.6% de las personas en los hogares encuestados, conocían sobre este plan de movilidad.

FIGURA 149. CONOCIMIENTO DEL PASO A DESNIVEL EN REAL MAYORAZGO COMO PARTE DEL PLAN DE MOVILIDAD

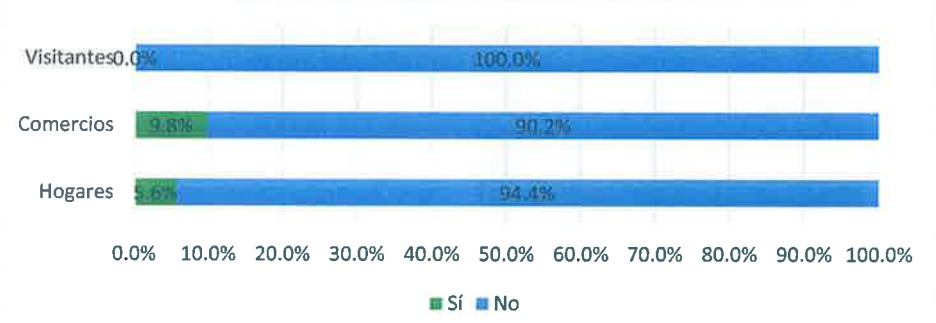


ELABORADO POR AOSOCIAL (2020), A PARTIR DEL TRABAJO DE CAMPO

Conocíamos que la población desconocería este tema, por lo que se le solicitó al personal que aplicó el instrumento que **informara** lo siguiente:

> *El paso a desnivel tendrá una longitud de una cuadra entre Universidad y puente de Xoco, será de uso público, una parte estará ubicado en el terreno que donará el proyecto y otra en la calle, su construcción se realizará por partes, para no interrumpir el tránsito en la zona.*

Los comentarios que dieron las personas encuestadas con relación a la pregunta se muestran en la siguiente tabla:

**TABLA 156. RESPUESTAS CUALITATIVAS SOBRE EL CONOCIMIENTO DEL PASO A DESNIVEL EN REAL MAYORAZGO**

| G2 | Hogar | Comercios | Visitantes |
|---|---|---|---|
| 1 | No | No | No |
| 2 | Si sabía | Nada enterado | Que va a haber menos tráfico |
| 3 | Ninguno | No sabía nada de esto | Es una obra importante, no sé si habrá mucho tráfico |
| 4 | No sabia | No sabía nada, ni idea | |
| 5 | Está bien | Si va a evitar a que haya menos tráfico está bien | |
| 6 | Solo había escuchado algo. | Nada | |
| 7 | Que está interesante | Me parece bien que trabajen así | |
| 8 | Que está bien que no está afectando las zonas peatonales | Honestamente lo desconozco | |
| 9 | Siempre afecta al tráfico cuando hay una construcción | Que bueno | |
| 10 | No creo que con un paso a desnivel tan corto haya menos tráfico | Está bien para agilizar el tráfico | |
| 11 | Está perfecto quitar no habrá tanto tráfico | A mí me parece perfecto el proyecto | |
| 12 | Eso si está bien porque da por si hay mucho caos en la vialidad | Ninguno | |
| 13 | Está muy bien | No es bueno que afecte el tráfico | |
| 14 | Descongestionará un poco el tráfico en la zona, pero no del todo | No lo sabía | |
| 15 | Muy positivo | No sabía nada nada | |
| 16 | Que ojalá se pueda quitar el tráfico un poco | Rescatar espacios públicos. | |
| 17 | Beneficio para la delegación y es mucho dinero | No hay comentarios | |
| 18 | Sabemos que va a ser insuficiente | Me parece bien por el alumbrado a cruces antes | |
| 19 | Hace falta más información de todo esto con los vecinos. | | |
| 20 | había escuchado algo, pero no bien | | |
| 21 | Se escucha interesante pero que tráfico se va a hacer mientras esté | | |

| G2 | Hogar | Comercios | Visitantes |
|---|---|---|---|
| 22 | [illegible] | | |

ELABORADO POR AOSOCIAL (2020), A PARTIR DEL TRABAJO DE CAMPO

En relación con las posturas, podemos observar la tendencia en hogares en las respuestas cualitativas es un 40% de acuerdo, 55.6% de las personas entrevistadas en los comercios muestran una postura neutral con un 55.6%, así como los visitantes con un 66.7%. Las posturas que más resaltan son: "interesante; perfecto quizá no habrá tanto tráfico; descongestionará el tráfico", éstas con tendencia a sí, es decir de acuerdo.

**TABLA 157. POSTURAS DE LA PREGUNTA. G.2**

| | Hogares | Comercio | Visitantes |
|---|---|---|---|
| Neutral tendencia sí | 13.6 | 5.6 | 0.0 |
| [illegible] | **40.9** | 33.3 | 33.3 |
| Neutral tendencia no | 13.6 | 0.0 | 0.0 |
| No | 13.6 | 5.6 | 0.0 |
| Neutral | 18.2 | **55.6** | **66.7** |

ELABORADO POR AOSOCIAL (2020), A PARTIR DEL TRABAJO DE CAMPO

### OPINIÓN DE MEDIDAS DE INTEGRACIÓN URBANA

**H1.** Se les preguntó a las personas su opinión sobre las medidas de integración que deben implementar por ley los proyectos considerados como grandes construcciones, a lo cual, se formuló la siguiente pregunta:

> *¿Qué piensa sobre las medidas de integración que deben implementar todos los proyectos de construcción?*

Como podemos observar en la siguiente figura, en los tres sectores la población encuestada está de acuerdo con más de un 50 %, de que los proyectos de construcción implementen medidas de integración, el 19% de las personas encuestadas en los hogares un está muy de acuerdo, el 4.8, poco de acuerdo y un 52.8% de acuerdo. Respecto a los comercios un 23% está muy de acuerdo, un 6.6% poco de acuerdo y un 60.7 % de acuerdo. Finalmente, un 10% de los visitantes está muy de acuerdo, un 5% poco de acuerdo y un70% de acuerdo.

FIGURA 150.OPINIÓN SOBRE LAS MEDIDAS DE INTEGRACIÓN DE LOS PROYECTOS DE CONSTRUCCIÓN.

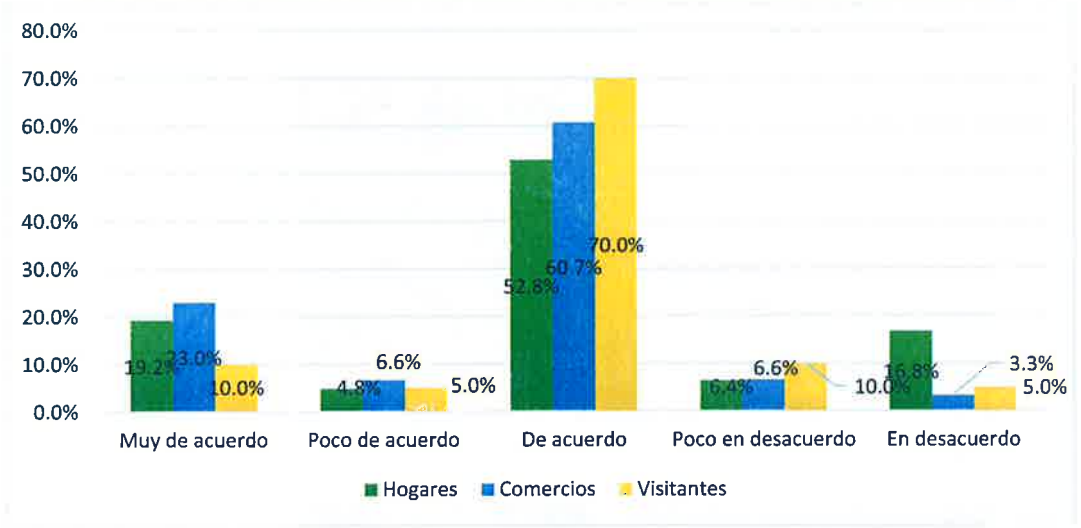


ELABORADO POR AOSOCIAL (2020), A PARTIR DEL TRABAJO DE CAMPO

En la siguiente tabla se resumen los comentarios que compartieron las personas encuestadas.

TABLA 158. RESPUESTAS CUALITATIVAS DE LA OPINIÓN SOBRE LAS MEDIDAS DE INTEGRACIÓN QUE DEBEN REALIZAR LOS PROYECTOS

| H1 | Hogares | Comercios | Visitantes |
|---|---|---|---|
| 1 | Árboles y agua | No | Porque tendría que informarme más |
| 2 | No está de acuerdo en el proyecto | Afectan al entorno | No |
| 3 | Sería una muy buena idea y que no afecta | Qué es cuál proyecto | No sé mucho al respecto |
| 4 | Si se toma la l fenómeno geomagnetismo | Nada | Que lo hagan bien |
| 5 | Falta agua | Porque no se hace público todo lo que están haciendo porque no les conviene | Aunque está saturado, no tiene caso que haya tantos edificios. |
| 6 | En total desacuerdo | Muchos puntos de vista, estoy de acuerdo en que se hagan construcciones, pero no estoy de acuerdo en q se remueva árboles o desaparezcan parque | |
| 7 | En lugar de dar dinero mejor el terreno. | Ninguno | |
| 8 | Mientras los cumplan | No, solo que hagan lo que están diciendo | |
| 9 | Siempre y cuando se hagan | Tendría que ver los cambios | |
| 10 | No solo deben satisfacer a la inmobiliaria. No afectar el entorno vecinal. Dar más | Deberían de ver por los alrededores para mayor afluencia y seguridad. | |

| H1 | Hogares | Comercios | Visitantes |
|---|---|---|---|
| | información al público a la colonia. | | |
| 11 | Muy en desacuerdo | | |
| 12 | No cree en nada, debería haber orden y aplicarse la ley. | Porque antes pensaban sólo en ellos. | |
| 13 | No | | |
| 14 | Deben de corroborar que si estén cumpliendo para cualquier proyecto | | |
| 15 | Revierten el impacto de las construcciones | No sabe | |
| 16 | Va a haber exceso de habitantes | Sus mejoras crearán más problemas, habrá menos agua más tráfico y gente | |
| 17 | | | |
| 18 | Más delincuencia | Es necesario abrir espacios. Reforestación es necesaria | |
| 19 | Por qué es uno de 3 o 4 y los hacen de 20 | | |
| 20 | Ninguno | | |
| 21 | Hay corrupción | Deben remunerar algo | |
| 22 | Nada | | |
| 23 | Tienen que contratar gente. | | |
| 24 | | | |
| 25 | Aunque no estemos de acuerdo con su proyecto el gobierno lo va a hacer y no podemos hacer nada | | |
| 26 | Mejoría en la zona de Coyoacán | | |
| 27 | | | |
| 28 | No me interesa | | |
| 29 | | | |
| 30 | Más seguridad y mayores beneficios | | |
| 31 | No me interesa mucho | | |
| 32 | | | |

ELABORADO POR AOSOCIAL (2020), A PARTIR DEL TRABAJO DE CAMPO

La postura de las personas que comentaron algo sobre las medidas de integración que las grandes construcciones de los proyectos deben implementar fue la siguiente: Neutral en los tres casos 31.3% para las personas encuestadas en hogares, 38.1% en comercios y 60% para visitantes.

TABLA 159.POSTURAS DE LA PREGUNTA H.1

| | Hogares | Comercio | Visitantes |
|---|---|---|---|
| Neutral tendencia sí | 6.3% | 14.3% | - |
| | 25.0% | 33.3% | - |
| Neutral tendencia no | 6.3% | 4.8% | 40.0% |
| No | 28.1% | 9.5% | - |
| Neutral | 31.3% | 38.1% | 60.0% |
| Sin relación | 3.1% | - | - |

ELABORADO POR AOSOCIAL (2020), A PARTIR DEL TRABAJO DE CAMPO

H.2. Para conocer la percepción de las medidas de integración del proyecto Mítikah se realizó la siguiente pregunta:

*¿Qué piensa sobre las medidas de integración que debe implementar el proyecto Mítikah?*

Respecto a lo que la gente opina sobre las medidas de integración del proyecto Mítikah hay una postura positiva "de acuerdo; poco de acuerdo y muy de acuerdo", con más de un 75%, dividido de la siguiente forma:

- Hogares: 16.8% muy de acuerdo; 6.4% poco de acuerdo y 55. 2% de acuerdo;
- Comercios: 16.4% muy de acuerdo; 4.9% poco de acuerdo y 65.6% de acuerdo;
- Visitantes: 30% muy de acuerdo; 0% poco de acuerdo y 55% de acuerdo.

FIGURA 151. OPINIÓN SOBRE LAS MEDIDAS DE INTEGRACIÓN DEL PROYECTO MÍTIKAH

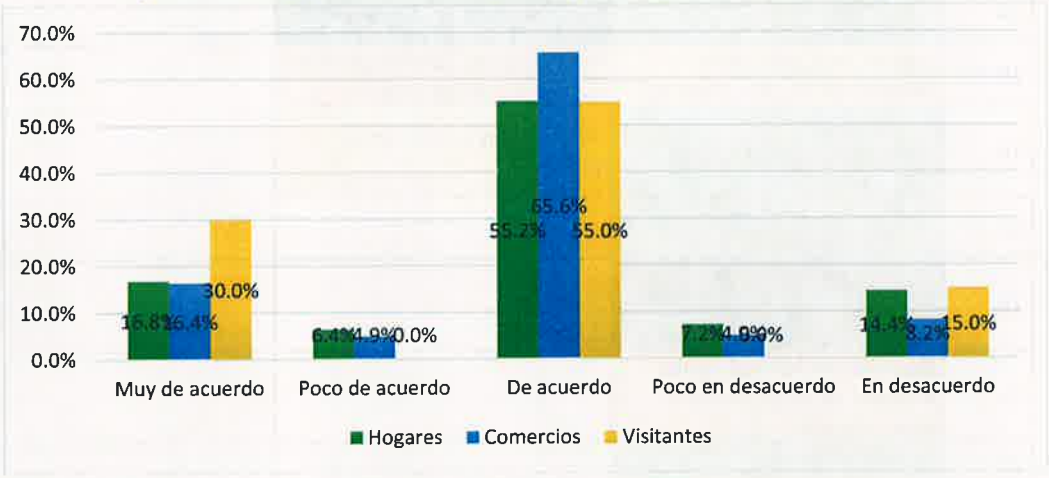


ELABORADO POR AOSOCIAL (2020), A PARTIR DEL TRABAJO DE CAMPO

En la siguiente tabla se muestran de forma resumida los principales comentarios u opiniones respecto a la pregunta H.2.

TABLA 160. RESPUESTAS CUALITATIVAS DE LA OPINIÓN SOBRE LAS MEDIDAS DE INTEGRACIÓN DE MÍTIKAH

| H2 | Hogares | Comercios | Visitantes |
|---|---|---|---|
| 1 | No | No | No |
| 2 | No está de acuerdo | | Lo primero es que tendría que conocer muy bien la zona |
| 3 | | Saber más | Deberían tener planta de tratamiento, ya hay poco a agua y habría menos |
| 4 | Ninguno | Nada | No le afecta. |
| 5 | | No se hace público solo lo sabe el gobierno y el | |
| 6 | | | |
| 7 | Nada | | |
| 8 | | Ninguno | |
| 9 | | | |
| 10 | | | |
| 11 | Vuelta innecesaria en el circuito. Afecta a los vecinos circundantes. | | |
| 12 | Que si los han afectado | | |
| 13 | No, que protejan las áreas verdes | | |
| 14 | Solo que no haya tanta afectación. | | |
| 15 | Suenan bien, pero en la realidad no va a funcionar así. | No le afectan, podrían generar caos en la construcción | |
| 16 | Tal vez debería de haber más difusión sobre este tipo de proyectos | Faltan cosas que deberían hacer. | |
| 17 | Que ojalá y beneficie a los vecinos de Xoco | | |
| 18 | | | |
| 19 | No deberían de hacer tanto departamento y el agua no será suficiente | | |
| 20 | Ojalá las cumplan | | |
| 21 | Ojalá cumplan sus promesas | | |
| 22 | No sabía sobre el tema | | |
| 23 | Entrarán más carros y afectara la vialidad. Los niños andaban en bici | | |

| H2 | Hogares | Comercios | Visitantes |
|---|---|---|---|
| 24 | No son medidas son remiendos | | |
| 25 | [illegible] | | |
| 26 | No me interesa | | |
| 27 | [illegible] | | |
| 28 | [illegible] | | |

ELABORADO POR AOSOCIAL (2020), A PARTIR DEL TRABAJO DE CAMPO

La postura de las personas encuestadas sobre qué opina de las medidas de integración que debe implementar Mítikah, la tendencia fue positiva para los hogares 35.7% y comercios 56.3%, neutral con tendencia a sí en un 14.3% en hogares y 6.3% en comercios; neutral, neutral negativa para los visitantes con un 50%. Los principales comentarios al respecto fueron: "buena idea va a ayudar, de hacerlas disminuiría el impacto, para que no haya más tráfico y más pasos peatonales ¡da gusto!, buen, siempre y cuando estén bien implementado, parecen buenos proyectos, al inicio sería bueno, pero que funcione"

**TABLA 161. POSTURAS DE LA PREGUNTA H.2**

| | Hogares | Comercio | Visitantes |
|---|---|---|---|
| Neutral tendencia sí | 14.3 | 6.3 | 0.0 |
| [illegible] | **35.7** | **56.3** | 0.0 |
| Neutral tendencia no | 10.7 | 6.3 | **50.0** |
| No | 25.0 | 6.3 | 0.0 |
| Neutral | 14.3 | 25.0 | **50.0** |
| Sin relación | 0.0 | 0.0 | 0.0 |

ELABORADO POR AOSOCIAL (2020), A PARTIR DEL TRABAJO DE CAMPO

**H.3.** Para nosotros era importante conocer si la información proporcionada era suficiente, por lo cual se planteó la siguiente pregunta:

*¿Considera que la información que ha recibido sobre las medidas de integración es suficiente?*

Sobre la información que la gente recibió al responder la encuesta de las medidas de integración del proyecto Mítikah, el 47.2% de las personas encuestadas en hogares consideró que la información es suficiente, así como el 62.3% de las personas en los comercios y el 55% de los visitantes. Esta pregunta indagó el grado de satisfacción sobre la información recibida sobre este tema, lo consideramos aceptable. **Los resultados son una ventana de oportunidad para mantener el diálogo y difundir información sobre diversos temas relacionados con el proyecto.**

FIGURA 152. PERSPECTIVA DE LA INFORMACIÓN RECIBIDA

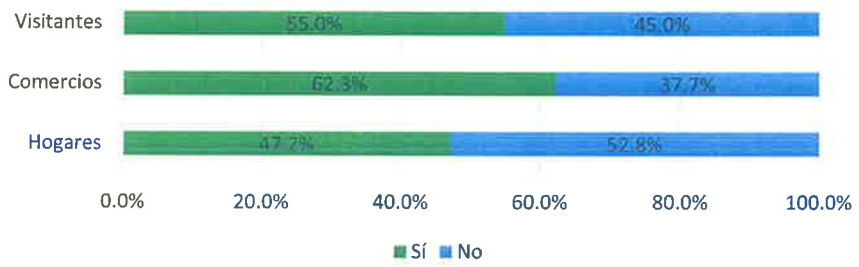


ELABORADO POR AOSOCIAL (2020), A PARTIR DEL TRABAJO DE CAMPO

En la siguiente tabla se muestran de forma resumida los principales comentarios u opiniones respecto a la pregunta H.3, respecto a la percepción de la información que les fue proporcionada acerca de las medidas de mitigación.

TABLA 162. RESPUESTAS CUALITATIVAS DE LA PERCEPCIÓN DE LA INFORMACIÓN PROPORCIONADA.

| H3 | Hogares | Comercio | Visitantes |
|---|---|---|---|
| 1 | Hace falta más medidas | No | No |
| 2 | | | |
| 3 | Falta abasto de agua | | Deben de informar más abierta, hacer más pública la información |
| 4 | Falta lo ecológico y que no hablaron de que tamaño | | Necesita más información |
| 5 | Ninguno | | |
| 6 | Necesita haber más difusión, como la creación de carteles, hojas, etc. | No sé mucho ya tengo que estar mejor informada | |
| 7 | | Nada | |
| 8 | Requiere de más información. No hay mucha información. | Quiero saber más | |
| 9 | Proteger las áreas verdes | Necesita tener toda la información por escrito. | |
| 10 | Me gustaría saber más | Aunque no tengo mucha información | |
| 11 | tener que hacer campaña en las escuelas para informar cómo se hace un proyecto | Necesita más información | |
| 12 | Voy a leer el artículo 3 de la ley de Desarrollo Urbano va a tener un buen impacto porque va a impactar en la calidad de vida de los vecinos | Le falta información para opinar | |

| H3 | Hogares | Comercio | Visitantes |
|---|---|---|---|
| 13 | Que van a hacer al respecto en las vías alternas de nuestras colonias | Poco más digerible | |
| 14 | Hace falta información | Apenas escucho de eso | |
| 15 | [illegible] | No sabía muy bien al respecto de lo que van a realizar | |
| 16 | Le gustaría recibir más información | Hasta no ver no creer | |
| 17 | ¿Por qué hasta ahora están avisándole? | Desconocía el tema | |
| 18 | [illegible] | Más detallado | |
| 19 | [illegible] | Si por el tiempo estimado de la obra | |
| 20 | [illegible] | Debería haber más información | |
| 21 | [illegible] | Suficiente | |
| 22 | Ojalá lo cumplan | No está interesado | |
| 23 | [illegible] | Quiere saber más. | |
| 24 | [illegible] | | |
| 25 | Es muy interesante | | |
| 26 | [illegible] | | |
| 27 | [illegible] | | |
| 28 | [illegible] | | |
| 29 | [illegible] | | |
| 30 | [illegible] | | |
| 31 | [illegible] | | |
| 32 | [illegible] | | |
| 33 | Más información | | |
| 34 | Solo unas cuantas personas | | |
| 35 | Son puras mentiras | | |
| 36 | Debería haber más información para que nos demos cuenta que se está realizando y que sepan si estamos de acuerdo en sus proyectos | | |
| 37 | Más información por parte de los proyectos a realizar en la CDMX | | |

ELABORADO POR AOSOCIAL (2020), A PARTIR DEL TRABAJO DE CAMPO

La postura que resaltó en los tres sectores es una postura positiva en relación con la información recibida "sí" en los hogares encuestados hogares (43%) y 25% de la población que visita la zona.

Neutral con tendencia a sí el 39% de las personas que se encuentran en algún comercio y 25% de los visitantes.

Los mensajes que son importantes resaltar son los siguientes: "qué bueno que nos mantengan informados, información buena, oportuna y completa, es buena la información, es bueno estar enterado, específica y clara". También hubo algunos comentarios sobre la necesidad de continuar informados y la solicitud de la actualización de la información sobre los proyectos y la necesidad de que la gente pueda dar su postura al respecto, lo que fomenta y consolida el canal de comunicación que se está creando, debe mantenerse de esa forma, tal como se ha integrado la página web del proyecto y la atención que se brinda ahora de manera permanente en el módulo para la atención vecinal.

**TABLA 163. POSTURAS DE LA PREGUNTA H.3**

| | Hogares | Comercio | Visitantes |
|---|---|---|---|
| Neutral tendencia sí | 24.3% | **39.1%** | **25.0%** |
| Sí | **43.2%** | 21.7% | **25.0%** |
| Neutral tendencia no | 18.9% | 4.3% | - |
| No | 5.4% | 8.7% | - |
| Neutral | 8.1% | 26.1% | 50.0% |
| Sin relación | - | - | - |

ELABORADO POR AOSOCIAL (2020), A PARTIR DEL TRABAJO DE CAMPO

**H4.** Era importante conocer los medios de comunicación, difusión e interlocutores por los cuales los vecinos de la zona de influencia se habían enterado acerca del proyecto:

> *¿Ha recibido algún tipo de información del proyecto Mítikah por algún medio de comunicación, grupo vecinal, gobierno?*

Los resultados arrojaron que la mayoría de las personas encuestadas comentó no haber recibido información al respecto entre un 85 y el 91.8% de cada sector. Por el contrario 15% de las personas visitantes, el 9.6% de los hogares y el 8.2% de los comercios mencionaron conocer sobre el tema.

**FIGURA 153.RECEPCIÓN DE INFORMACIÓN SOBRE MÍTIKAH A TRAVÉS DE OTRO MEDIO**

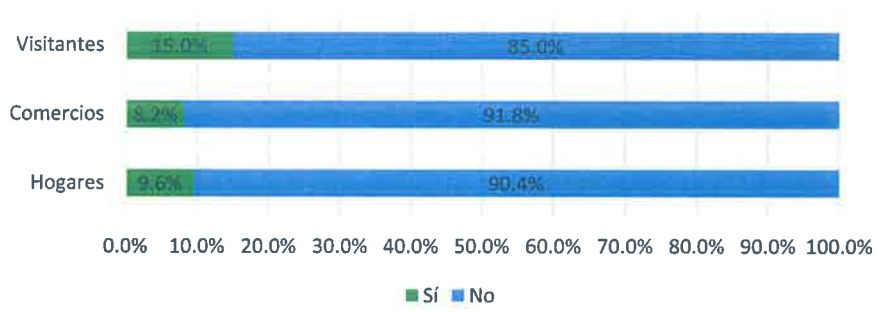


ELABORADO POR AOSOCIAL (2020), A PARTIR DEL TRABAJO DE CAMPO

Los principales medios que mencionaron los encuestados fueron:

**TABLA 164. MEDIOS DE INFORMACIÓN**

| Medios |
|---|
| Espectaculares |
| Folletos |
| Volantes |
| Facebook |
| Internet |
| Vecino |
| Televisión |
| Maqueta en avenida Río Churubusco |
| Por el encuestador |

ELABORADO POR AOSOCIAL (2020), A PARTIR DEL TRABAJO DE CAMPO

**TABLA 165. RESPUESTAS CUALITATIVAS SOBRE MEDIOS DE INFORMACIÓN DEL PROYECTO MÍTIKAH**

| H4 | Hogares | Comercios | Visitantes |
|---|---|---|---|
| 1 | No hay información | No | No |
| 2 | [illegible] | Nada no me gusta | |
| 3 | Me gustaría que hubiera más difusión | Nada | |
| 4 | Me hubiera gustado conocerlo desde antes | Nunca ha escuchado nada; pero sólo ha visto calle de Xoco renovada (en frente de cineteca nacional), supone que es del proyecto | |
| 5 | Hay que preocuparse más por lo que sucede en el vecindario | [illegible] | |
| 6 | Nada | Más información sobre los proyectos a realizar | |
| 7 | Que haya información para dar mejores opiniones | No ha recibido información | |
| 8 | Siempre hacen lo que ellos quieren deberían decir antes y explicar | Desconozco | |
| 9 | No recibí nada | | |
| 10 | En un parque estaban unas personas hablando de esta empresa | | |
| 11 | [illegible] | | |
| 12 | Nada | | |
| 13 | Solo que Mítikah vendía departamentos | | |
| 14 | [illegible] | | |
| 15 | Mas información visible | | |

| H4 | Hogares | Comercios | Visitantes |
|---|---|---|---|
| 16 | Más información sobre los proyectos a realizar | | |

ELABORADO POR AOSOCIAL (2020), A PARTIR DEL TRABAJO DE CAMPO

La postura sobre si habían recibido información sobre este tema en los tres sectores fue neutral con un 50% de hogares, 42.9% en comercios y 100% en visitantes, con una tendencia a sí, es decir que sí habían recibido información del proyecto, es relevante resaltar la importancia de seguir compartiendo información clara desde el aspecto técnico y asequible para que la gente pueda conocer el proyecto avances y se sienta incluido en las tomas de decisiones en las que pueda participar.

**TABLA 166. POSTURAS DE LA PREGUNTA H.4.**

| | Hogares | Comercio | Visitantes |
|---|---|---|---|
| Neutral tendencia sí | 25.0% | 14.3% | - |
| Sí | 18.8% | 14.3% | - |
| Neutral tendencia no | - | - | - |
| No | 0.0 | 14.3% | - |
| Neutral | **50.0%** | **42.9%** | **100.0%** |
| Sin relación | 6.3% | 14.3% | - |

ELABORADO POR AOSOCIAL (2020), A PARTIR DEL TRABAJO DE CAMPO

**H5.** La siguiente pregunta tenía por objetivo conocer si la gente considera que la información sobre el proyecto le ha sido de utilidad.

*¿En caso de que haya recibido información de algún tipo, considera que ésta le fue útil?*

El 57.4% de los encuestados en el sector comercio mencionaron que la información que recibieron les fue de utilidad, las personas de los hogares 44.8% y el 40% de los visitantes compartieron la misma percepción. Es importante observar que entre los sectores visitantes y hogares más del 55% piensa que la información no le es útil (60% visitantes, 55.2% hogares y 42.6 comercios).

**FIGURA 154.UTILIDAD DE LA INFORMACIÓN RECIBIDA SOBRE EL PROYECTO MÍTIKAH**

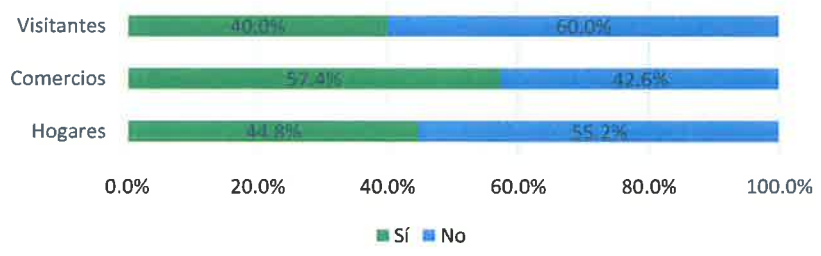


ELABORADO POR AOSOCIAL (2020), A PARTIR DEL TRABAJO DE CAMPO

En la siguiente tabla se muestran de forma resumida los principales comentarios u opiniones respecto a la pregunta H.5.

**TABLA 167. RESPUESTAS CUALITATIVAS SOBRE INFORMACIÓN ÚTIL DEL PROYECTO MÍTIKAH**

| H5 | Hogares | Comercios | Visitantes |
|---|---|---|---|
| 1 | No estaba enterada | No me interesa | No estaba informado |
| 2 | No quiere torre | Decidir mejor y opinar más | No sabía de este proyecto hasta ahora que me estoy enterando |
| 3 | [illegible] | [illegible] | No tengo más información |
| 4 | Porque hay muchas cosas que no han informado | [illegible] | Porque no conocía |
| 5 | [illegible] | [illegible] | No conocía nada y ahora algo |
| 6 | Ya tenía informado su criterio | [illegible] | [illegible] |
| 7 | No recibió nada de información | [illegible] | |
| 8 | [illegible] | No porque quiero más explicación | |
| 9 | No | Tener más conocimiento | |
| 10 | No es suficiente | Porque es puro plano no la maqueta | |
| 11 | Pero sigo inconforme solo para estar enterada | [illegible] | |
| 12 | No tiene sentido | [illegible] | |
| 13 | Se que van a realizar una construcción | No | |
| 14 | No me interesa | [illegible] | |
| 15 | Nada que ver con ella y la zona | [illegible] | |
| 16 | [illegible] | [illegible] | |
| 17 | Solo por enterarte de que se va a hacer con los árboles | Lo desconocía | |
| 18 | Porque hasta ahora me estoy enterando | Por qué no recibí nada | |
| 19 | Ya me entero de lo que ocurre en la ciudad | Muy interesante e información | |
| 20 | [illegible] | [illegible] | |
| 21 | [illegible] | [illegible] | |
| 22 | [illegible] | No explican bien en face | |
| 23 | [illegible] | Si en dado caso lo haya recibido | |

| H5 | Hogares | Comercios | Visitantes |
|---|---|---|---|
| 24 | [illegible] | Si en dado caso lo haya recibido | |
| 25 | No hay mucha explicación deberían decir más | [illegible] | |
| 26 | [illegible] | [illegible] | |
| 27 | [illegible] | [illegible] | |
| 28 | Porque no he recibido nada por otro lado | [illegible] | |
| 29 | Solo escuché el nombre no di importancia | Para estar más informado | |
| 30 | [illegible] | [illegible] | |
| 31 | [illegible] | Prevenir en cierto punto se parará cierta actividad y esto nos, lleva a tomar rutas alternas | |
| 32 | [illegible] | [illegible] | |
| 33 | [illegible] | Siento que está mal | |
| 34 | [illegible] | [illegible] | |
| 35 | [illegible] | No hay. | |
| 36 | [illegible] | No sabemos más sobre este proyecto se necesita ver | |
| 37 | [illegible] | [illegible] | |
| 38 | [illegible] | Debe haber más claridad de todo el proyecto | |
| 39 | [illegible] | [illegible] | |
| 40 | [illegible] | [illegible] | |
| 41 | [illegible] | | |
| 42 | No fue suficiente. | | |
| 43 | [illegible] | | |
| 44 | [illegible] | | |
| 45 | [illegible] | | |

| H5 | Hogares | Comercios | Visitantes |
|---|---|---|---|
| 46 | [illegible] | | |
| 47 | [illegible] | | |
| 48 | [illegible] | | |
| 49 | Por lo que va a hacer Mítica | | |
| 50 | [illegible] | | |
| 51 | [illegible] | | |
| 52 | [illegible] | | |
| 53 | [illegible] | | |
| 54 | Ir el proyecto a realizar | | |
| 55 | Por el proyecto que van a hacer | | |
| 56 | Más informado | | |
| 57 | [illegible] | | |
| 58 | [illegible] | | |
| 59 | [illegible] | | |
| 60 | [illegible] | | |

ELABORADO POR AOSOCIAL (2020), A PARTIR DEL TRABAJO DE CAMPO

La principal postura de la población informada es en el sentido de que la información brindada ha sido útil, especialmente en el sector hogares con un 61%, 55% en comercios y los visitantes mostraron una postura neutral con un 83%, seguido con un 16.7% de población informada.

**TABLA 168. POSTURAS DE LA PREGUNTA H.5**

| | Hogares | Comercio | Visitantes |
|---|---|---|---|
| Neutral tendencia sí | 3.3% | - | - |
| Sí | **61.7%** | **55.0%** | **16.7%** |
| Neutral tendencia no | - | 10.0% | - |
| No | 15.0% | 12.5% | - |
| Neutral | 18.3% | 20.05 | - |
| Sin relación | 1.7% | 2.5% | **83.3%** |

ELABORADO POR AOSOCIAL (2020), A PARTIR DEL TRABAJO DE CAMPO

Además, se buscó identificar la tendencia de la información que han recibido los diferentes sectores, por lo cual se planteó la siguiente pregunta:

*¿Considera que la información que recibió fue...?*

Los resultados nos indican que la información sobre el proyecto es positiva para la población (78% de los comercios, 60% de los visitantes y un 52.8% de los hogares).

FIGURA 155. TENDENCIA DE INFORMACIÓN SOBRE EL PROYECTO MÍTIKAH

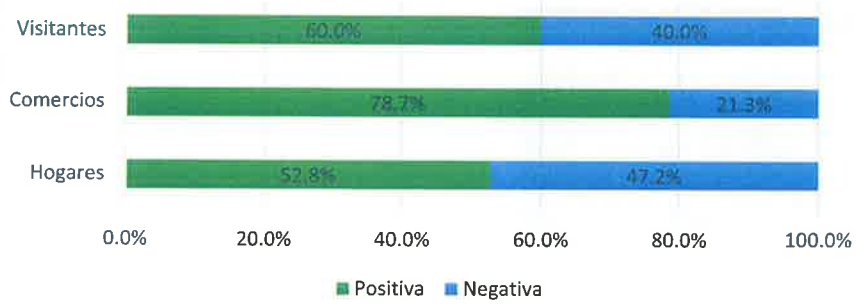


ELABORADO POR AOSOCIAL (2020), A PARTIR DEL TRABAJO DE CAMPO

H6. La siguiente pregunta de la encuesta tuvo como objetivo conocer la percepción de los cambios en diversos factores a partir del desarrollo del proyecto Mítikah, por lo cual se formuló:

> *A partir de la construcción de este proyecto, ¿usted cree que éste genere un cambio en cuanto a los siguientes factores?*

Los principales cambios que percibieron los vecinos en el sector de hogares fueron en factor tráfico con el 36.8% y el agua al igual que el factor economía con el 35.2%. Mientras que el sector comercios, identifico el factor tráfico y economía con el 63.9%. Por último, el sector de visitantes considero el tráfico y seguridad con el 65%.

FIGURA 156. PORCENTAJE DE POBLACIÓN QUE PIENSA QUE PODRÍA HABER UN CAMBIO EN LOS SIGUIENTES FACTORES

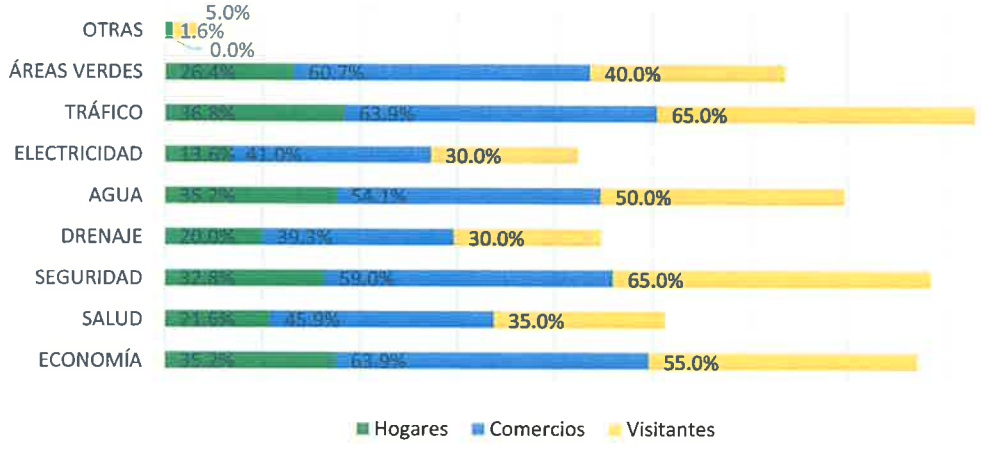


ELABORADO POR AOSOCIAL (2020), A PARTIR DEL TRABAJO DE CAMPO

Ahora bien, de acuerdo con la percepción de los encuestados de cada sector los principales factores donde sí se generarían cambios son:

- Hogares: tráfico (36.8%), economía y temas de agua (35.2%) y en seguridad (32.8%);
- Comercios: economía y tráfico (63.9%), áreas verdes (60.7%), seguridad (59%)
- Visitantes: tráfico y seguridad (65.0%), economía (55%) y agua (50%).

**FIGURA 157. PORCENTAJE DE POBLACIÓN QUE PIENSA QUE NO PODRÍA HABER UN CAMBIO FACTORES QUE SE RELACIONAN**

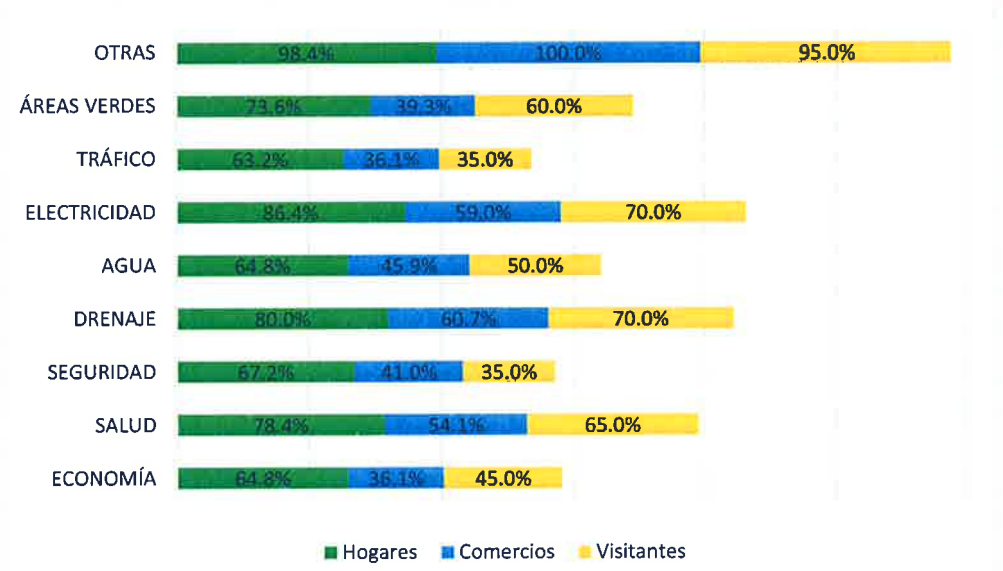


ELABORADO POR AOSOCIAL (2020), A PARTIR DEL TRABAJO DE CAMPO

De manera contraria, conforme a la percepción de los encuestados de cada sector los principales factores donde no se generarían cambios son:

- Hogares: otros (98%), salud (78%) y en áreas verdes (73%);
- Comercios: otros (100%), drenaje (60%), electricidad (59%)
- Visitantes: otros (95%), electricidad y drenaje (70%) y salud (65%).

**H6.1.** Por último, se quería conocer el tipo de cambio que perciben las personas habitantes y usuarias del área de influencia dentro de los factores

*A partir de la construcción de este proyecto, ¿Cree que este cambio sería positivo o negativo?*

De acuerdo con la percepción de la población de cada sector, los principales factores que tendrían cambios positivos son:

- Hogares: otros (100%), economía (86.4%) y seguridad (85.4%);
- Comercios: seguridad (97%), economía (94%), áreas verdes (89.2%);
- Visitantes: áreas verdes y drenaje (100%), seguridad (92.3%) y salud (85.7%).

FIGURA 158.TIPO DE CAMBIO: POSITIVO

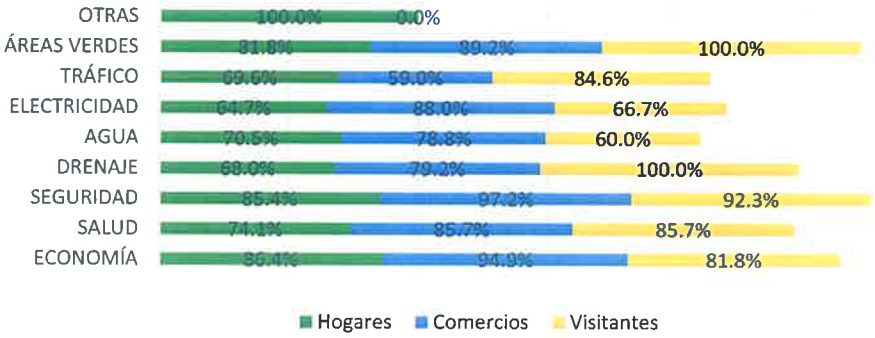


ELABORADO POR AOSOCIAL (2020), A PARTIR DEL TRABAJO DE CAMPO

Finalmente, conforme a la percepción de la población de cada sector los principales factores tendrían cambios negativos, son:

- Hogares: electricidad (35.3%), drenaje (32%), tráfico (30.4 %);
- Comercios: tráfico (41%), agua (21.2%), drenaje (20.8%);
- Visitantes: otros (100%), agua (40%), electricidad (33%).

FIGURA 159. TIPO DE CAMBIO: NEGATIVO

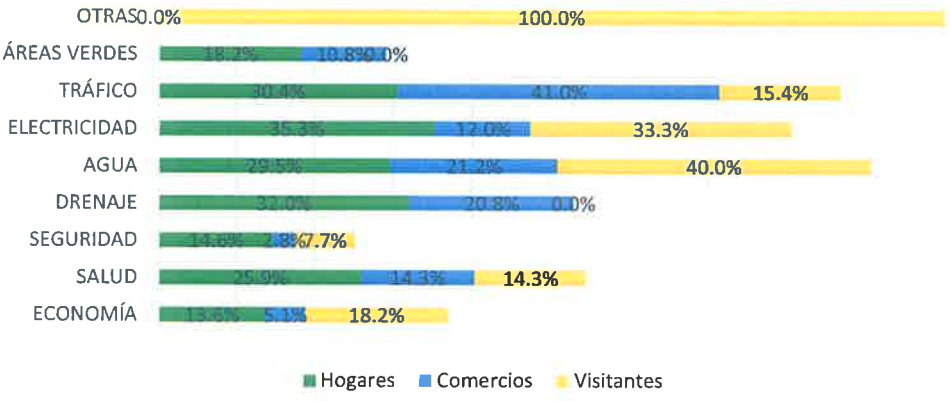


ELABORADO POR AOSOCIAL (2020), A PARTIR DEL TRABAJO DE CAMPO

En la siguiente tabla se muestran de forma resumida los principales comentarios u opiniones respecto a la pregunta H.6.

**TABLA 165. RESPUESTAS CUALITATIVAS SOBRE CAMBIOS EN LOS DIVERSOS FACTORES**

| H6 | Hogares | Comercios | Visitantes |
|---|---|---|---|
| 1 | | | |
| 2 | | Nada | |
| 3 | | | |
| 4 | | Aquí falla mucho el agua | |
| 5 | No tengo información suficiente | | |
| 6 | | No se | |
| 7 | | | |
| 8 | | Ninguno | |
| 9 | | No | |
| 10 | | | |
| 11 | Por los árboles | | |
| 12 | | | |
| 13 | Porque se va a incrementar precio de servicios y va a afectar a los vecinos | | |
| 14 | | No se | |
| 15 | No lo sé | No sé a ciencia cierta | |
| 16 | | | |
| 17 | | | |
| 18 | | | |
| 19 | | | |
| 20 | Imposible de comprar... y hay mucha gente | | |
| 21 | | Por el sector privado | |
| 22 | | | |
| 23 | | | |
| 24 | | | |
| 25 | Más gente | | |

| H6 | Hogares | Comercios | Visitantes |
|---|---|---|---|
| 26 | Todo subirá de precio | | |
| 27 | | | |
| 28 | | | |
| 29 | | | |
| 30 | | No | |
| 31 | Habrá más puestos sucios y habrá más basura | | |
| 32 | Nada | | |
| 33 | | | |
| 34 | | Afectación a pequeños negocios. | |
| 35 | | | |
| 36 | | | |
| 37 | | No sabría decir | |
| 38 | No sé, la verdad no lo sé | | |
| 39 | | | |
| 40 | | | |
| 41 | | | |

ELABORADO POR AOSOCIAL (2020), A PARTIR DEL TRABAJO DE CAMPO

Sobre la postura de los diversos factores la tendencia es positiva en un 76% de las personas encuestadas en hogares y 67% en comercios, es decir consideran que los cambios serán positivos, destacan el empleo, mayor turismo, mejora del entorno, seguridad, beneficiará a la gente, incrementará la plusvalía de la zona, beneficio para la colina, inversión en la zona y está bien planteado el proyecto.

FIGURA 160. POSTURAS DE LA PREGUNTA H.6.

| | Hogares | Comercio | Visitantes |
|---|---|---|---|
| Neutral tendencia sí | 2.4 | 0.0 | 0.0 |
| | **76.2** | **67.5** | 0.0 |
| Neutral tendencia no | 0.0 | 10.0 | 0.0 |
| No | 9.5 | 2.5 | 0.0 |
| Neutral | 9.5 | 17.5 | 0.0 |
| Sin relación | 2.4 | 2.5 | 0.0 |

ELABORADO POR AOSOCIAL (2020), A PARTIR DEL TRABAJO DE CAMPO

## ANÁLISIS DE RESULTADOS Y CONCLUSIONES

Encuesta 2: opinión

Enumeramos los resultados de la aplicación de este instrumento:

- Al igual que en la primera encuesta, la mayor parte de los encuestados manifestó no tener conocimiento o interés en las medidas de integración. Una vez habiendo recibido información de manera directa, más del 50% emitió una opinión con una tendencia favorable acerca de las medidas de integración.
- En relación con la implementación de las medidas, los temas que preocupan a la población son la afectación de arbolado y la ubicación del pozo.
- A la población le preocupa el tema de la reubicación de los árboles, pero no tienen mucho interés en formar parte del Comité de Acompañamiento de los trabajos de restitución de arbolado.
- La población encuestada manifestó su interés de continuar recibiendo información clara del proyecto.
- Cerca del 50% de los encuestados compartió estar de acuerdo con la implementación de las medidas de integración del proyecto.
- Los encuestados consideran que incrementará el tránsito de automóviles.
- Los encuestados perciben que la ubicación de un espacio abierto e iluminado disminuirá la inseguridad de la zona.
- Los encuestados manifestaron interés sobre las medidas de integración del proyecto, a través del módulo permanente de atención ciudadana.

Para más información consultar:

**Anexo Encuesta 2: opinión. Archivo Fotográfico**
**Anexo Encuesta 2: opinión. Resultados integrados**
**Anexo Encuesta 2: opinión. Respuestas a) hogares textuales**
**Anexo Encuesta 2: opinión. Respuestas b) comercio textuales**
**Anexo Encuesta 2: opinión. Respuestas a) visitantes textuales**

Para consulta del público

### 11.1.7. MÓDULOS RECEPTORES DE OPINIÓN

Como parte de la estrategia de socialización de las medidas de integración del Proyecto Mítikah Fase 1 se diseñó un proceso de difusión de información mediante la instalación de Módulos Informativos en 5 puntos dentro del área de influencia del Proyecto, los cuales se instalaron el 30 y 31 de enero de 2020, donde fueron repartidos 836 folletos informativos. Estos puntos se eligieron dentro de espacios públicos, abiertos, concurridos y con todas las condiciones para que las personas interesadas en recibir información pudieran acceder.

Los módulos tuvieron además la función de recibir la opinión de la población. 140 personas eligieron registrar su visita y opinión en la lista proporcionada para tal fin.

#### 11.1.7.1. MÉTODO DE ELECCIÓN DE LOS SITIOS

El martes 28 de enero de 2020 dentro del proceso de socialización de las medidas de integración urbana del proyecto Mítikah Fase 1, se envió a la autoridad:

- La **Guía Metodológica** de la segunda etapa de socialización de las medidas de integración urbana mediante la instalación de módulos de información.
- El listado de los 5 módulos y su ubicación precisa, así como los horarios de funcionamiento que se establecieron de las 9 a las 18 horas dentro de la delegación Benito Juárez.
- El folleto informativo que fue repartido en los módulos.
- El material gráfico que estará físicamente disponible en los módulos para consulta, y replicado en el micro sitio en internet.
- El diseño del banner que se instaló en los módulos de información que contenía un código QR para facilitar a los interesados la liga al micro sitio.
- Además, los materiales informativos incluyeron los medios de contacto al **Mecanismo de Atención Vecinal** del proyecto Mítikah: un número celular para mensajes de WhatsApp y un correo electrónico (holavecino@mitikah.com.mx).
- El Mecanismo de Atención Vecinal entró en operación desde el jueves 30 para recibir y responder solicitudes de información, preguntas, opiniones e inquietudes de los vecinos interesados en expresarlas.
- Además, se informó que el camper ubicado en la calle Real de Mayorazgo permanece abierto para recibir y dar información.

El día 30 y 31 de enero fueron habilitados en los puntos abajo señalados con personal, material informativo, folletos y formatos de registro los cinco módulos, los cuales tenían la función de:

- Socializar las medidas de Integración, fase 1 del Proyecto Mítikah
- Ser un espacio para escuchar y registrar cualquier duda y/o inquietud por parte de los vecinos acerca del Proyecto

- Dar a conocer el dato de contacto del Mecanismo de Atención Vecinal y la página web del Proyecto.

**Localización de los módulos (ver mapa):**

Módulo 1: Parque Acacias, (acceso del Parque Acacias), Av. Coyoacán y Calle José María Olloqui, col. Acacias.

Módulo 2: Templo de San Sebastián Mártir, (acceso a la iglesia), esquina San Felipe y Real de Mayorazgo, col. Xoco.

Módulo 3: Viveros de Coyoacán, (puerta 3), Av. México y calle Madrid. Colonia del Carmen Coyoacán, Coyoacán.

Módulo 4: Plaza Universidad, (acceso a la plaza), esquina Av. Universidad y calle Parroquia.

Módulo 5: Hospital Adolfo López Mateos, Av. Universidad 1321 casi esquina Río Churubusco, col. Florida, Benito Juárez.

FIGURA 161. UBICACIÓN DE MÓDULOS DE INFORMACIÓN

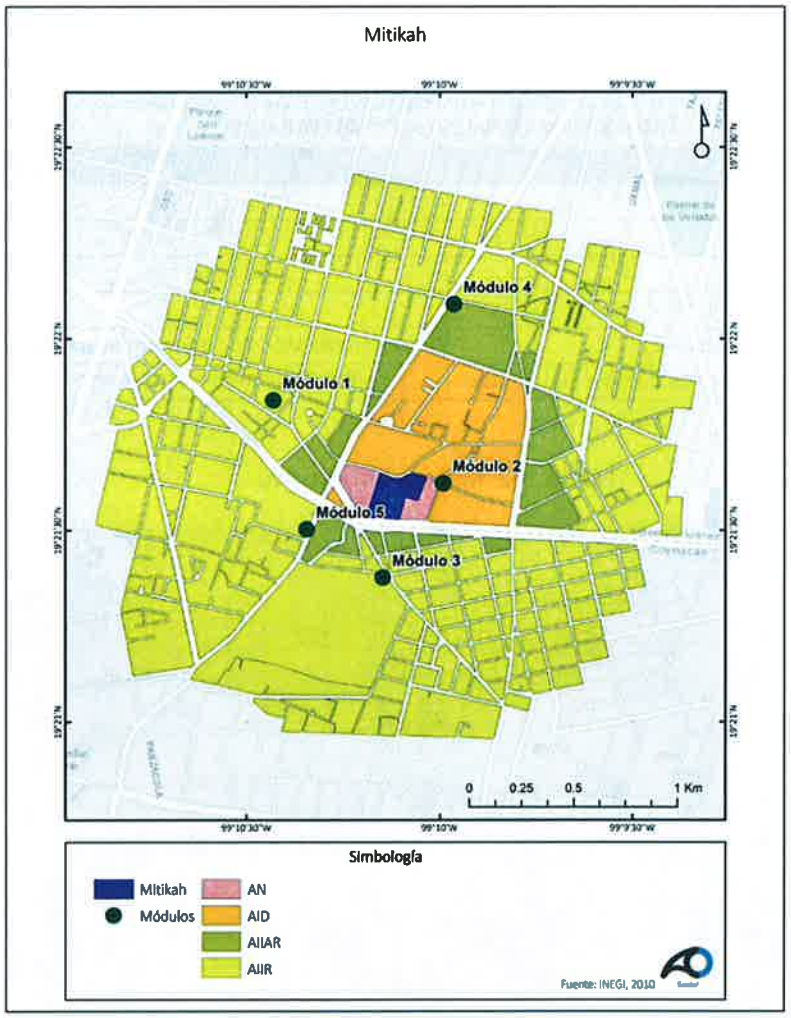


ELABORADO POR AOSOCIAL (2020).

### 1.1.7.2. Instrumentos de trabajo

Información documentada en Anexo Módulos informativos. Folleto

### 11.1.7.3. Desarrollo del trabajo en los módulos

**Días y horarios de los módulos**

La instalación de los módulos informativos se programó para dos días los cuales se muestran a continuación, (ver figura 65).

**Tabla 169: Días y Horarios de módulos**

| | Horario |
|---|---|
| Día 1, jueves 30 de enero | De 9:00 am a 18:00 pm. |
| Día 2, viernes 31 de enero | De 9:00 am a 18:00 pm. |

**Materiales y recursos por módulo:**

**Tabla 170: Materiales y recursos por módulo**

| Concepto | Número y/o detalles |
|---|---|
| Medio tablón | 1 |
| Sillas plegables | 1 |
| Banner | 60 x 160 cm |
| Personal de módulo | 2 |
| Folletos informativos | Ver anexo Módulos informativos. Folleto |
| Lista para registro de dudas e inquietudes | Ver anexo Registro de opiniones en módulos |

**Figura 162. Módulo Informativo**



### 11.1.7.4. Resultados de los Módulos

Módulos

Resultado de los Módulos

**Tabla 171: Total de registros y folletos entregados**

| | |
|---|---|
| Total de registros: | 140 |
| Total de folletos entregados: | 836 |

Metodología de análisis

Se realizó una base de datos con todos los registros para generar un resumen de posturas y poder entender los temas de mayor interés en cuanto al Proyecto por parte de los vecinos. Posteriormente, se hizo una valoración para identificar tendencias y poder resumir a manera de conclusión, y por módulo los hallazgos durante el trabajo de dos días. La clasificación de las tendencias se llevó a cabo bajo el siguiente criterio, (ver la tabla 58).

**Tabla 172: para el análisis de posturas**

| Análisis de postura | Descripción |
|---|---|
| Neutral con tendencia a Sí | No tiene inconveniente porque se lleve a cabo, pero requiere más información |
| Sí | Comunican aceptación hacia el proyecto |
| Neutral con tendencia a NO | Percibe posibles impactos negativos |
| NO | Comunican negativa hacia el proyecto |
| Neutral | La gente no está de acuerdo ni de acuerdo |
| Sin relación | Se mostró indiferente de emitir algún comentario, opinión o postura ante la pregunta. |

A partir de esta valoración, de los 140 registros que se obtuvieron durante la instalación de módulos informativos se encontró que las posturas que más destacaron fueron "Sin Relación" con el 35% y "Neutral" con el 18% ya que los vecinos se mostraron indiferente de emitir algún comentario, opinión o postura.

El 26% de los registros expresaron en comentarios y dudas la postura "Neutral con tendencia a Sí" ya que de los vecinos se interesaron por conocer más sobre el proyecto y el 2% de los comentarios fueron con postura "Sí". Ahora bien, se percibió, aunque en menor medida, los comentarios con posturas "Neutral con tendencia a No" y la postura "No" con el 13% y 6% respectivamente.

FIGURA 163: POSTURAS DE MÓDULOS

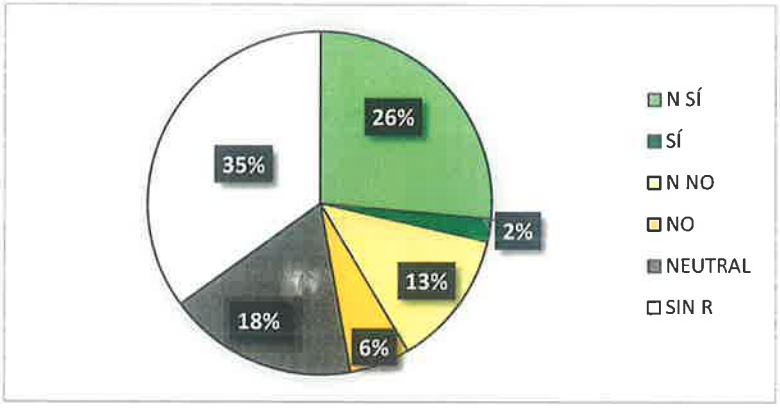


FUENTE: AOSOCIAL, 2020.

Los comentarios, dudas y/o sugerencias que se recibieron en los módulos fueron realizados por personas vecinas de distintas edades, siendo el promedio de 42 años. Asimismo, con distintas ocupaciones, (ver tabla 5) de las que resaltan:

1. Empleados
2. Estudiantes
3. Amas de casa
4. Comerciantes.

TABLA 173: OCUPACIONES

| No. | Total | Ocupación |
|---|---|---|
| 1 | 33 | Empleados (as) |
| 2 | 22 | Estudiantes |
| 3 | 7 | Sin Mencionar |
| 4 | 7 | Ama de casa |
| 5 | 7 | Comerciantes |
| 6 | 4 | Jubilados |
| 7 | 4 | Abogados |
| 8 | 3 | Arquitectos |
| 9 | 3 | Hogar |
| 10 | 3 | Profesionistas |
| 11 | 2 | Sin ocupación |
| 12 | 2 | Docentes |
| 13 | 2 | Empleado federal |
| 14 | 2 | Empresario |
| 15 | 2 | Enfermera |
| 16 | 2 | Investigadores |
| 17 | 2 | Médicos |

| No. | Total | Ocupación |
|---|---|---|
| 18 | 2 | Trabajador (a) |
| 19 | 2 | Pensionados |
| 20 | 2 | Periodista |
| 21 | 2 | Profesor (a) |
| 22 | 2 | Psicóloga |
| 23 | 2 | Terapeutas |
| 24 | 1 | Actriz |
| 25 | 1 | Administrador |
| 26 | 1 | Biólogo |
| 27 | 1 | Chofer |
| 28 | 1 | Chef |
| 29 | 1 | Consultor en construcción sustentable |
| 30 | 1 | Cuidadora |
| 31 | 1 | Diseñador |
| 32 | 1 | Diseñadora de interiores |
| 33 | 1 | Trabajo en casa "doméstica" |
| 34 | 1 | Freelance |
| 35 | 1 | Ing. Civil |
| 36 | 1 | Ingeniería |
| 37 | 1 | Licenciado |
| 38 | 1 | Negocio Propio |
| 39 | 1 | Mercadología |
| 40 | 1 | Músico |
| 41 | 1 | Operador |
| 42 | 1 | Sistemas |
| 43 | 1 | Servidor público |
| 44 | 1 | Cocinero |

FUENTE: AOSOCIAL, 2020.

## RESULTADOS DEL MÓDULO PARQUE ACACIAS

Durante los dos días de módulos instalados en Parque Acacias, se obtuvieron 73 registros, de los cuales, la postura de los comentarios y preguntas el 34% no tenían relación alguna y un 26% con la postura "Neutral", es decir, ni de acuerdo ni en desacuerdo.

Los temas predominantes de los comentarios y dudas de la postura "neutral con tendencia a sí" (21%), y de la postura "sí" (1%) de los resultados fueron:

1. Impacto ambiental
2. Ordenamiento del paisaje
3. Difusión de actividades física
4. Tiempos de reforestación, construcción y habilitación
5. Más información sobre Centro de Coyoacán.

Por otra parte, los principales temas de los comentarios y dudas, de la postura "neutral con tendencia al no" (10%), y los de la postura "no" (8%) los resultados fueron:

1. Tala de árboles
2. Daño ecológico
3. Falta de sensibilidad social y ecológica
4. Tránsito vehicular
5. Escasez de agua y problemas de drenaje
6. Recuperación de áreas verdes.

FIGURA 164: POSTURAS EN PARQUE ACACIAS

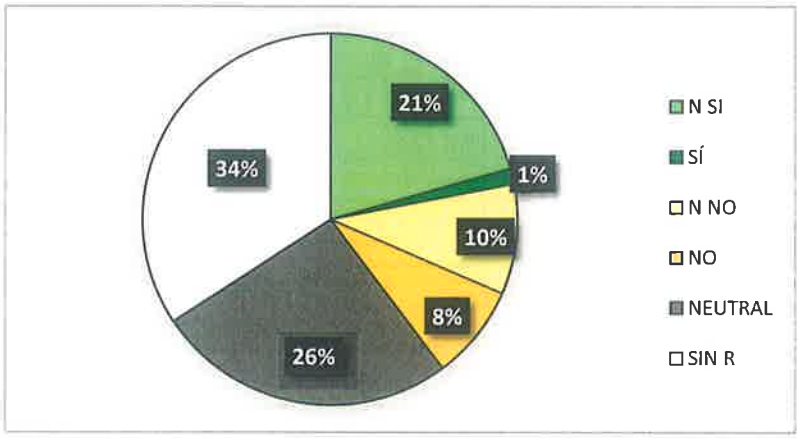


FUENTE: AOSOCIAL, 2020.

### RESULTADOS DEL MÓDULO TEMPLO DE SAN SEBASTIÁN MÁRTIR

El número de registros obtenidos en este módulo fue de 51, de los cuales, el 33% se mostró indiferente de emitir algún comentario u opinión, mientras que el 12% expresó una postura neutral.

Así mismo el 31% de los registros en el módulo presentaron una postura "neutral con tendencia a sí" y el 4% compartió la postura "sí". Los principales temas de las dudas y comentarios que predominaron en estos últimos fueron:

1. Modalidad peatonal
2. Impacto ambiental
3. Conservación de árboles
4. Vialidades

5. Personas con situación de calle
6. Normatividad.

Mientras que la postura "neutral con tendencia a no" fue de 16% y la postura "no" fue de 4%. Los principales temas de comentarios y dudas se pudieron clasificar en:

1. Agua
2. Tránsito
3. Obstrucción en vialidades
4. Costo ambiental
5. Árboles
6. Sobre carga de servicios.

**FIGURA 165: POSTURAS EN TEMPLO DE SAN SEBASTIÁN MÁRTIR**

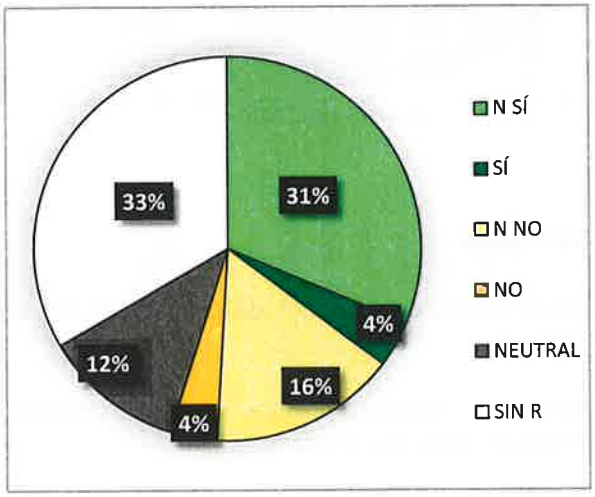


FUENTE: AOSOCIAL, 2020.

## RESULTADOS DE MÓDULO VIVEROS DE COYOACÁN

Durante los dos días de módulos instalados en Viveros de Coyoacán se obtuvieron 6 registros, de los cuales, la postura de los comentarios y preguntas "sin relación" fue del 33%.
El 33% de los registros se obtuvieron con tendencia al "neutral con tendencia a sí", los principales temas de estas dudas y/o comentarios fueron:

1. Árboles
2. Actividades de integración con la comunidad.

Así mismo se presentó la postura "neutral con tendencia a no" con un 33% de los registros recabados, de los cuales, los principales temas de las dudas y comentarios fueron:

1. Demanda de servicios básicos (agua, basura, seguridad)
2. Uso de suelo
3. Tránsito vehicular.

FIGURA 166: POSTURAS EN VIVEROS DE COYOACÁN

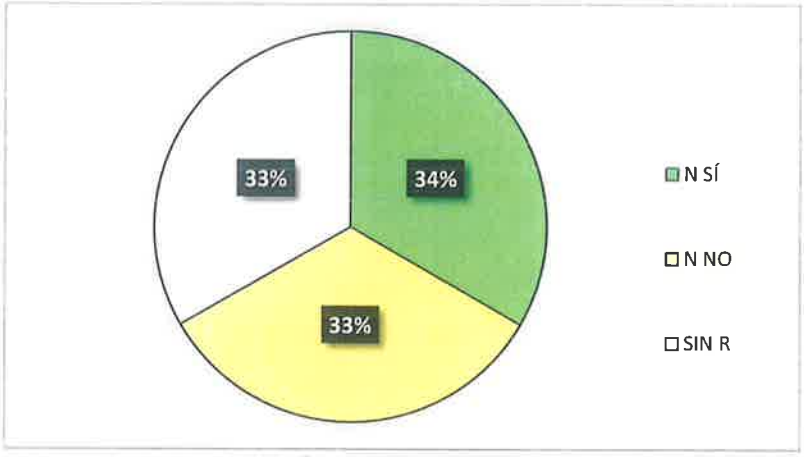


FUENTE: AOSOCIAL, 2020.

## RESULTADOS DEL MÓDULO PLAZA UNIVERSIDAD

El número de registros obtenidos en este módulo fue de 7, de los cuales, el 29% se mostró indiferente de emitir algún comentario u opinión.

Así mismo el 57% de estos registros externaron una postura "neutral con tendencia a sí", los principales temas de sus dudas y comentarios fueron los siguientes:

1. Modernidad en la ciudad
2. Acciones políticas
3. Cambio de vialidades
4. Espacios para personas con capacidades diferentes
5. Área pet friendly.

El 14% de los registros en este módulo fue con la postura "neutral con tendencia al no", su tema principal dentro de los comentarios fue:

1. Metros.

FIGURA 167: POSTURAS EN PLAZA UNIVERSIDAD

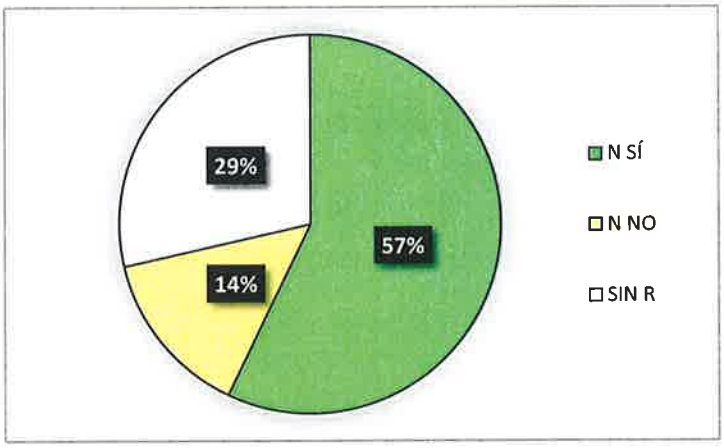


FUENTE: AOSOCIAL, 2020.

## RESULTADOS DEL MÓDULO HOSPITAL ADOLFO LÓPEZ MATEOS

Este módulo presentó 3 registros, los cuales el 100% se mostró indiferente de emitir algún comentario u opinión.

FIGURA 168: POSTURAS EN HOSPITAL ADOLFO LÓPEZ MATEOS

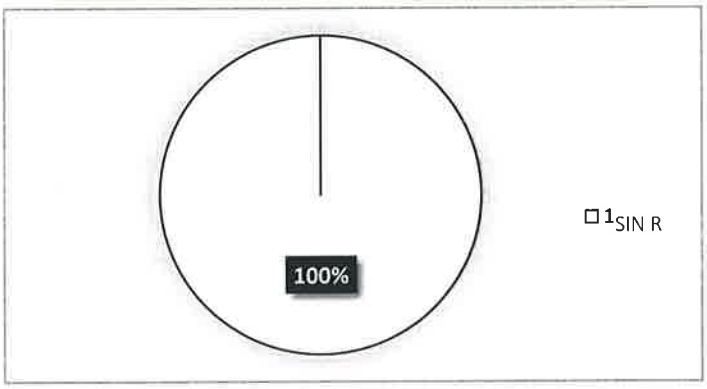


FUENTE: AOSOCIAL, 2020.

Para ver la lista de asistencia de los módulos informativos revisar **Anexo Registro de opiniones en módulos.**

### 11.1.8. Entrevistas a profundidad

Entrevistas a profundidad

**Realizadas 7, 13, 14 y 21 de enero**

Se visitaron empresas y negocios para informar acerca de las obras de integración urbana que tiene planteadas el proyecto

- Instituto Mexicano de la Radio (IMER).
- Sociedad de Autores y Compositores Mexicanos (SACM)
- Radio Fórmula
- Cineteca Nacional
- Laposse
- Empresa AARCO

Se realizó la visita a cuatro vecinos quienes se organizan dentro de la "Asamblea del Pueblo de Xoco":

- M G M
- J T
- S C
- K S M E

#### 11.1.8.1. Método de elección de actores clave

Son actores de interés del área de influencia (área núcleo y área de influencia directa).
Para mayor referencia, consultar el apartado 8. Mapeo de Actores.

#### 11.1.8.2. Instrumento de trabajo

Se comentaron las principales preocupaciones de los vecinos sobre las medidas de integración, siguiendo como guía las preguntas de la encuesta de diagnóstico previo, con sus materiales de apoyo.

**Véase anexo Encuesta 1: línea base (diagnóstico previo). Instrumentos de trabajo**

#### 11.1.8.3. Desarrollo de las entrevistas

1. A partir del análisis de actores sociales relevantes con el grupo de relacionamiento de Mítikah, se identificaron 12 diversos grupos de interés. Posterior a este primer análisis se seleccionaron a las personas que tienen mayor interés en el proyecto para profundizar en la identificación y selección revisar el apartado 8 Mapeo de Actores.

2. Entrevista a vecinos interesados en el proyecto en la colonia Xoco.

3. Entrevista a dos grupos relevantes identificados en la colonia.

4. Empresas y negocios.

Los actores entrevistados están interesados en participar identificando los aspectos relevantes a considerar para las medidas de integración urbana, los cuales están descritos en el apartado 11 Análisis de resultados.

### 11.1.8.4. Resultados de las entrevistas

Los resultados de las entrevistas se muestran en la siguiente tabla.

**Tabla 174. Resultados de las entrevistas.**

| Entrevistados | Percepción sobre medidas de integración | Postura 1[39] | Postura 2[40] | Postura 3[41] | Postura 4[42] | Temas de interés |
|---|---|---|---|---|---|---|
| Vecino **Miembro de ACPX (1)** | • Sobre la relocalización del pozo, está en desacuerdo por la afectación de árboles asociadas.<br>• La ampliación de vialidades no debe afectar a predios de la colonia Xoco.<br>• Le preocupa la modificación de las vialidades y está en desacuerdo con el paso a desnivel. | Desacuerdo | Neutral | Desacuerdo | Desacuerdo | • Agua<br>• Arbolado<br>• Movilidad |
| Vecino **Miembro de ACPX (2)** | • Sobre la relocalización del pozo está en desacuerdo por la afectación de árboles asociadas.<br>• La ampliación de vialidades no debe afectar a predios de la colonia Xoco.<br>• Le preocupa la modificación de las vialidades y está en desacuerdo con el paso a desnivel. | Desacuerdo | Neutral | Desacuerdo | Desacuerdo | • Agua<br>• Arbolado<br>• Movilidad |
| Vecino **Miembro de ACPX (3)** | • Sobre la relocalización del pozo está en desacuerdo por la afectación de árboles asociadas.<br>• La donación para ampliación de vialidades es parte de las obligaciones legales de la empresa.<br>• Le preocupa la modificación de las vialidades y está en desacuerdo con el paso a desnivel. | Desacuerdo | Neutral | Desacuerdo | Desacuerdo | • Agua<br>• Arbolado<br>• Movilidad |
| Vecino **Miembro de ACPX (4)** | • Comenta que las medidas de integración son obligación de ley.<br>• La donación para ampliación de vialidades es parte de las obligaciones legales de la empresa<br>• Se opone a la ubicación actual del pozo, está de acuerdo con la medida de integración, pero le preocupa la afectación al arbolado que implica.<br>• Está en desacuerdo con el paso a desnivel. | Acuerdo | Neutral | Desacuerdo | Desacuerdo | • Agua<br>• Arbolado<br>• Movilidad |
| Empleado **empresa/ institución (5)** | • De acuerdo con el pozo.<br>• Le preocupa el acceso vial a su empresa y solicitó que no fueran afectados durante la construcción de las medidas de integración. | Acuerdo | Acuerdo | Neutral | Neutral | • Movilidad |
| Empleado **empresa/ institución (6)** | • De acuerdo con el pozo.<br>• Le preocupa el acceso vial a su empresa y solicitó que no fueran afectados durante la construcción de las medidas de integración. | Acuerdo | Acuerdo | Neutral | Neutral | • Movilidad |
| Empleado **empresa/ institución (7)** | • De acuerdo con el pozo.<br>• Le preocupa el acceso vial a su empresa y solicitó que no fueran afectados durante la construcción de las medidas de integración. | Acuerdo | Acuerdo | Neutral | Neutral | • Movilidad |
| Empleado **empresa/ institución (8)** | • Le preocupa el acceso vial a su empresa | Acuerdo | Acuerdo | Neutral | Neutral | • Movilidad |
| Empleado **empresa/ institución (9)** | • Le preocupa el acceso vial a su empresa | Acuerdo | Neutral | Neutral | Neutral | • Movilidad |

Fuente: elaborado por AOSocial

[39] Postura respecto de la medida de integración del Pozo.
[40] Postura respecto de la medida de integración de la ampliación de vialidades.
[41] Postura respecto de la explanada pública.
[42] Postura respecto del paso a desnivel.

Para más información consultar:

**Anexo Ficha de Entrevista ACPX (1)**
**Anexo Ficha de Entrevista ACPX (2)**
**Anexo Ficha de Entrevista ACPX (3)**
**Anexo Ficha de Entrevista ACPX (4)**
**Anexo Ficha de Entrevista Empresa-institución (5)**
**Anexo Ficha de Entrevista Empresa-institución (6)**
**Anexo Ficha de Entrevista Empresa-institución (7)**
**Anexo Ficha de Entrevista Empresa-institución (8)**
**Anexo Ficha de Entrevista Empresa-institución (9)**

### 11.1.9. REUNIONES TEMÁTICAS CON VECINAS Y VECINOS

Reuniones vecinales

A) 19 de marzo de 2020

Se realizó una reunión virtual vía telefónica donde estuvieron presentes vecinos de Xoco, representantes de la empresa encargada del Proyecto y del despacho de ingeniería encargado de realizar los estudios de movilidad. Dicha reunión se realizó en seguimiento al grupo de vecinos que estuvieron en la reunión del 2 de marzo de 2020, y se realizó para tratar las medidas de integración urbana en temas de vialidad exclusivamente.

A través del Módulo permanente de recepción de información (*camper)* se recibió el 12 de marzo de 2020 "la propuesta alternativa" de plan de vialidades para el proyecto Mítikah, la cual fue elaborada por vecinos de Xoco.

#### 11.1.9.1. PRESENTACIÓN DE LOS TEMAS

Temas sobre la propuesta vial por parte de los especialistas de Xoco.

FIGURA 169 PROPUESTA DE ALTERNATIVA VIAL SOBRE EL PROYECTO SOCIALIZADO

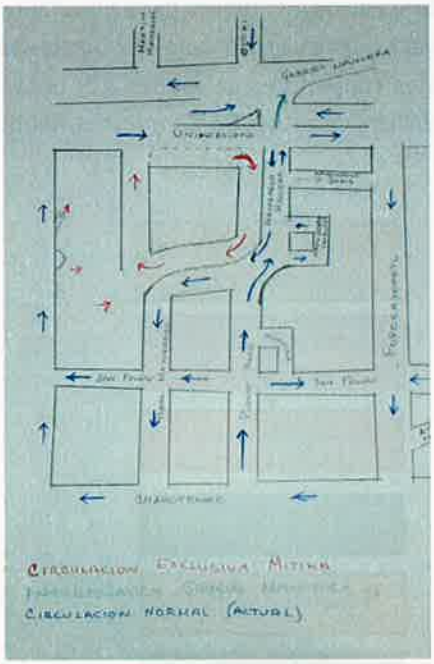


### 11.1.9.2. LISTAS DE ASISTENCIA

**Información documentada en Anexo Reunión con vecinos 19 de marzo vía web (lista de asistencia)**

### 11.1.9.3. ACTAS DE ACUERDOS

Como parte de los acuerdos de dicha se reunión se estableció que el despacho de ingeniería ITT (Ing. Alberto Buzali), encargado de realizar los estudios de movilidad, estaría compartiendo información con los vecinos vía correo electrónico respecto de los estudios que ha realizado para el tema de movilidad. Además, se modelaría con software especializado para temas de flujos viales la propuesta alternativa que los vecinos hicieron llegar a la empresa.

### 11.1.10. FOROS DE DISCUSIÓN

No se realizaron.

### 11.1.10.1. MÉTODO DE ELECCIÓN DE LA MUESTRA DE INVITADOS

No aplica

### 11.1.10.2. INSTRUMENTOS DE TRABAJO

No aplica

### 11.1.10.3. DESARROLLO DE LOS FOROS

No aplica

### 11.1.10.4. RESULTADOS

No aplica

## 11.2 ANÁLISIS DE RESULTADOS.

Análisis integrado de todos los instrumentos

Para integrar una opinión que considerara al mayor número de vecinos tanto del área de influencia directa como indirecta que considera el proyecto, se llevaron a cabo 412 encuestas en dos etapas, la instalación 5 módulos de información, entrevistas con actores de interés y 9 encuentros vecinales, así como la instalación de un Mecanismo de Atención Vecinal (sitio de internet, módulo permanente de atención, correo electrónico y mensajes MSM).




### 11.2.1 OPINIÓN DE LA POBLACIÓN CON RESPECTO A LA IMPLEMENTACIÓN DEL PROYECTO

Los resultados de las posturas de los participantes en los mecanismos aplicados se muestran en las siguientes tablas:

TABLA 175.TABLA DE RESULTADOS DE POSTURAS.

| Instrumento | Sectores | Personas que participaron | De acuerdo | En desacuerdo | No contestó/ Sin relación |
|---|---|---|---|---|---|
| Encuesta de opinión pregunta H2* | ▪ Hogares<br>▪ Comercio<br>▪ Visitantes<br>Totales | 125<br>61<br>20<br>206 | 98<br>53<br>17<br>168<br>81.6% | 27<br>8<br>3<br>38<br>18.4% | 0<br>0<br>0<br>0<br>0.00% |
| Módulos informativos (5) | ▪ Público en general | 140 (a) | 34<br>24.29% | 25<br>17.86% | 81<br>58% |
| Entrevistas | ▪ Actores clave | 9 (b) | 2<br>22.2% | 3<br>33.3% | 4<br>44.4% |
| Reuniones vecinales | ▪ Asamblea Ciudadana del Pueblo de Xoco<br>▪ Comité Vecinal<br>▪ Otros vecinos del área. | 117 (c)<br>87 efectivos | 11<br>12.6% | 43<br>49.4% | 33<br>37.9% |
| Total | | 472 | 215<br>45.50% | 109<br>23.09% | 118<br>25.0% |

FUENTE: AOSOCIAL 2020.

**Notas:**

* *H.2 ¿Qué piensa sobre las medidas de integración que debe implementar el proyecto Mítikah?*
(a) 81 personas emitieron comentarios no relacionados con las medidas de integración.
(b) 4 personas no proporcionaron su postura
(c) 117 personas asistieron a las distintas reuniones, 30 personas estuvieron presentes en varias de éstas por lo que para efectos estadísticos debe considerarse una **muestra de 87 personas.** 33 personas no proporcionaron su postura.
**corresponde a la muestra efectiva de 87 personas
(d) Se refirieron al paso a desnivel, específicamente a la cancelación del acceso vial de Avenida Universidad por Real de Mayorazgo a las viviendas de Xoco. Asimismo, manifestaron su desacuerdo con la construcción de la explanada de integración.
(e) Las personas están de acuerdo con la siembra y replantado de árboles en la colonia Xoco. Se refirieron a cuidar los trasplantes y volver a sembrar árboles en Real de Mayorazgo.

La siguiente tabla integra las posturas de los participantes de la entrevista y de la encuesta de socialización respecto a cada medida de integración.

TABLA 176.TABLA DE RESULTADOS DE POSTURAS POR MEDIDA DE INTEGRACIÓN

| Medidas de integración | Instrumento | Personas que participaron | De acuerdo | En desacuerdo | Neutro |
|---|---|---|---|---|---|
| Pozo | • Entrevista | 9 | 5 | 4 | 0 |
| | • Encuesta de socialización | 36 | 21 | 9 | 6 |
| | Total | **45** | **26 37.14%** | **13 28.89%** | **6 13.33%** |
| Ampliación de vialidades | • Entrevista | 9 | 4 | 0 | 5 |
| | • Encuesta de socialización | 32 | 19 | 5 | 8 |
| | Total | **41** | **23 56.10%** | **5 12.20%** | **13 31.71%** |
| Explanada pública | • Entrevista | 9 | 0 | 4 | 5 |
| | • Encuesta de socialización | 83 | 60 | 14 | 9 |
| | Total | **92** | **60 65.22%** | **18 19.57%** | **14 15.22%** |
| Paso a desnivel | • Entrevista | 9 | 0 | 4 | 5 |
| | • Encuesta de socialización | 43 | 20 | 7 | 16 |
| | Total | **52** | **20 38.46%** | **11 21.15%** | **21 40.38%** |
| **Total:** | | **230** | **129 56.09%** | **47 20.43%** | **54 23.48%** |

FUENTE: AOSOCIAL 2020.

Entrevistas a profundidad

ENTREVISTAS. RESULTADOS DE LAS POSTURAS POR MEDIDA DE INTEGRACIÓN.

Se realizaron 9 entrevistas donde se preguntó sobre cada medida de integración del proyecto, los resultados se resumen en la siguiente tabla:

TABLA 177. RESULTADOS ENTREVISTA

| Medidas | De acuerdo | Desacuerdo | Neutro |
|---|---|---|---|
| Pozo | 5 personas | 4 personas | |
| Ampliación de vialidades | 4 personas | | 5 personas |
| Explanada Pública | | 4 personas | 5 personas |
| Paso a desnivel | | 4 personas | 5 personas |
| Total | **25% 2 personas** | **33.3% 3 personas** | **41.7% 4 personas** |

FUENTE: AOSOCIAL 2020.

Encuesta 2: opinión

## ENCUESTA 2: OPINIÓN. RESULTADOS DE LAS POSTURAS POR MEDIDA DE INTEGRACIÓN.

Durante la segunda encuesta algunos participantes opinaron sobre las medidas de integración de manera específica, los resultados se resumen en las siguientes tablas:

- Pozo

D1 ¿Sabía usted que, como parte de las medidas de integración urbana obligatorias de la fase 1 de Mítikah, se relocalizará un pozo de agua?

***Nota:** Se englobaron en un solo concepto las opiniones sí y neutral con tendencia a sí y, por otra parte, no y neutral con tendencia a no.

TABLA 178. POSTURAS SOBRE EL POZO*

| Medidas | No de personas | De acuerdo | Desacuerdo | Neutro |
|---|---|---|---|---|
| Pozo | • 27 hogares<br>• 6 comerciantes<br>• 3 visitantes | 18<br>2<br>1 | 7<br>2<br>0 | 2<br>2<br>2 |
| Total | 36 | **21**<br>**58.3%** | **9**<br>**25%** | **6**<br>**16.7%** |

FUENTE: AOSOCIAL 2020.

- Ampliación de vialidades

G.1 ¿Sabía usted que Mítikah hará los trabajos requeridos para la ampliación de vialidades y que, cuando estas obras se hayan concluido serán públicas?

TABLA 179. POSTURAS SOBRE AMPLIACIÓN DE VIALIDADES*

| Medidas | No de personas | De acuerdo | Desacuerdo | Neutro |
|---|---|---|---|---|
| Ampliación de vialidades | • 19 hogares<br>• 10 comerciantes<br>• 3 visitantes | 12<br>7<br>0 | 3<br>0<br>2 | 4<br>3<br>1 |
| Total | 32 | **19**<br>**59.4%** | **5**<br>**15.6%** | **8**<br>**25%** |

FUENTE: AOSOCIAL 2020.

- Explanada pública

F.1 ¿Piensa usted que la creación de nuevos espacios públicos, bien iluminados y accesibles, pueden hacer de la colonia Xoco un lugar más seguro?

TABLA 180. POSTURAS SOBRE EXPLANADA PUBLICA*

| Medidas | No de personas | De acuerdo | Desacuerdo | Neutro |
|---|---|---|---|---|
| Explanada pública | • 52 hogares<br>• 26 comerciantes<br>• 5 visitantes | 36<br>20<br>4 | 12<br>2<br>0 | 4<br>4<br>1 |
| Total | 83 | **60**<br>**72.3%** | **14**<br>**16.9%** | **9**<br>**10.8%** |

FUENTE: AOSOCIAL 2020.

- Paso a desnivel

G.2 ¿Conoce usted que como parte del plan de movilidad se diseñó un paso a desnivel en un tramo de Real de Mayorazgo?

TABLA 181. POSTURAS SOBRE PASO A DESNIVEL*

| Medidas | No de personas | De acuerdo | Desacuerdo | Neutro |
|---|---|---|---|---|
| Paso a desnivel | • 22 hogares<br>• 18 comerciantes<br>• 3 visitantes | 12<br>7<br>1 | 6<br>1<br>0 | 4<br>10<br>2 |
| Total | 43 | **20**<br>**46.5%** | **7**<br>**16.3%** | **16**<br>**37.2%** |

FUENTE: AOSOCIAL 2020.

POSTURAS DE LOS PARTICIPANTES EN LOS DIFERENTES INSTRUMENTOS

**Encuesta 1: línea base (diagnóstico previo)**

PRIMERA ENCUESTA.

Por lo que se refiere al levantamiento de la **primera encuesta**, presentamos las siguientes consideraciones:

- En general, el 70% de los encuestados manifestó no tener conocimiento ni información suficiente acerca de las medidas de integración urbana del proyecto Mítikah.

- Cuando se solicitó su opinión respecto a las medidas de integración, menos del 50% emitió una opinión. La tabla que se presenta a continuación muestra las expresiones de aquéllos que tuvieron el interés en manifestar su percepción sobre los impactos de las medidas de integración, con el objetivo de identificar los temas que les son relevantes. La baja tasa de respuesta es un primer indicador de la falta de interés de la mayor parte de los encuestados.

A continuación, se presenta una tabla que muestra la opinión y percepción de la población sobre los impactos positivos y negativos de estas medidas de integración y la opinión que los encuestados manifestaron sobre las mismas. **Es importante señalar que la tabla que a continuación se presenta solo se refiere a los encuestados que dieron una opinión, mismos que representan menos del 50% de la muestra.** Lo anterior muestra la falta de interés sobre los impactos de las medidas de integración del proyecto.

TABLA 182. OPINIONES DE LA PRIMERA ENCUESTA

| Pregunta | Percepción de la población sobre impactos positivos | Percepción de la población sobre los impactos negativos | Opinión de la población |
|---|---|---|---|
| Primera encuesta (17 al 20 de diciembre 2019) | | | |
| E.2 ¿Sabía usted que como parte de las medidas de integración urbana de la fase 1 de Mítikah, se construirá un pozo de agua que alimentará a la red de agua potable de la ciudad, el cual será operado por el Sistema de Aguas de la Ciudad de México (SACMEX), y estará en un terreno donado por el proyecto Mítikah, ubicado en Av. Universidad y Mayorazgo de la Higuera?<br><br>**H: 60 personas dieron su opinión en hogares**<br>**C: 25 personas dieron su opinión**<br>**V: 8 personas dieron su opinión** | ▪ Mayor disponibilidad de agua para la colonia<br><br>H:15 personas de acuerdo<br>C: 9 personas de acuerdo<br>V: 5 personas de acuerdo | ▪ Reducción de la disponibilidad del agua<br><br>H:24 personas en desacuerdo<br>C: 7 personas en desacuerdo<br>V: 1 personas en desacuerdo | o Existe preocupación por el destino final del agua ya que no existe ningún planteamiento que garantice que parte de ésta se utilizara para el suministro de las colonias del área de influencia del proyecto<br>o Existe preocupación por el número de árboles que deberán de ser reubicados o derribados para la construcción de esta obra. |
| E.3 ¿Sabía usted que con el objetivo de mitigar el impacto vial del proyecto Mítikah fase 1, se diseñó un sistema integral, con el objetivo de evitar que los vehículos que se dirigen al proyecto circulen por las calles de la colonia Xoco? ¿Y que, para desarrollarlo, Mítikah donará alrededor de 8 mil m2 a la ciudad para ampliar las calles y banquetas de las calles Mayorazgo de la Higuera, Puente Xoco y Real de Mayorazgo? Y que | ▪ Creación de áreas verdes.<br>▪ Mejoramiento de calles.<br>▪ Desahogo de tráfico.<br><br>H:24 personas de acuerdo<br>C: 9 personas de acuerdo<br>V: 5 personas de acuerdo | ▪ Afectación de arbolado.<br>▪ Percepción de expropiación de terrenos de Xoco.<br>▪ Aumento de densidad vehicular.<br>▪ Afectación del pueblo de Xoco<br><br>H:27 personas en desacuerdo<br>C: 6 personas en desacuerdo<br>V: 0 personas en desacuerdo | o En general los encuestados manifestaron su preocupación por la solución que se quiere dar al proyecto ya que consideran que la zona ya se encuentra saturada.<br>o Asimismo, manifestaron su preocupación que la solución vial pueda tener respecto al arbolado que ya se encuentra afectado<br>o Por otra parte, la creación de áreas verdes y un adecuado desahogo del tráfico se perciben como elementos atenuantes del |

| Pregunta | Percepción de la población sobre impactos positivos | Percepción de la población sobre los impactos negativos | Opinión de la población |
|---|---|---|---|
| en el diseño de estas calles se incluirán nuevas luminarias y mejoramiento de áreas verdes.<br><br>**H: 63 personas dieron su opinión en hogares**<br>**C: 20 personas dieron su opinión**<br>**V: 8 personas dieron su opinión** | | | impacto que genera la construcción del proyecto. |
| E.4 ¿Sabía usted que este proyecto de movilidad incluye la creación de una explanada pública con área peatonal a nivel de calle, desde la esquina de Universidad y metro Coyoacán hasta Puente de Xoco, creando un andador seguro, iluminado y accesible, un nuevo espacio público abierto, con mobiliario urbano, diseñado para mejorar la convivencia, separado del flujo de circulación vehicular subterráneo?<br><br>**H: 66 personas dieron su opinión en hogares**<br>**C: 25 personas dieron su opinión**<br>**V: 9 personas dieron su opinión** | ▪ Espacio seguro para la gente que transita a altas horas.<br>▪ Desahogo de tráfico.<br>▪ Creación de espacios públicos<br><br>H:26 personas de acuerdo<br>C: 14 personas de acuerdo<br>V: 8 personas de acuerdo | ▪ Problemas con la movilidad y tráfico.<br>▪ Cierre de calles.<br><br>H:27 personas en desacuerdo<br>C: 7 personas en desacuerdo<br>V: 1 personas en desacuerdo | o Los encuestados no mostraron mucho interés sobre la explanada pública. Los que estaban de acuerdo, lo veían como una reivindicación de un espacio público vinculado a seguridad y modernidad, los que se manifestaron en desacuerdo asociaban la construcción de la explanada al paso a desnivel planteado, estando en desacuerdo más de éste que de la construcción de la explanada. |

FUENTE: AOSOCIAL, 2020.

Como ya se señaló, para la mayor parte de la población encuestada las medidas de integración consultadas no resultaron de interés. Las opiniones expresadas entre la población encuestada dentro de la Colonia Xoco, por el contrario, tienden a ser negativas, y en algunos casos de desinformación. Lo cual es comprensible dada la cantidad de impactos acumulativos a la que se encuentra expuesta la población del área de influencia definida del proyecto.

## MÓDULOS INFORMATIVOS

5 módulos informativos donde se compartió un tríptico de información, además de la liga a la información en un micrositio de internet (mítikahsocial.mx).

1. Pozo de agua
2. Mejoramiento y reordenamiento vial/ampliaciones viales
3. Mejoras en la movilidad peatonal y ciclista
4. Plaza de integración y andador verde

## NÚMERO DE FOLLETOS REPARTIDOS

En estos 5 módulos informativos se repartieron más de 836 trípticos.

Además de tener un carácter informativo, los módulos tuvieron la función de recibir la opinión de la población. Se obtuvo registro de 140 personas.

TABLA 183. OPINIONES DE LOS MÓDULOS

| Módulo (comentarios acerca del tríptico elaborado por Mitikah) | Percepción de la población sobre impactos positivos | Percepción de la población sobre los impactos negativos | Opinión de la población |
|---|---|---|---|
| Parque Acacias<br><br>73 registros<br><br>47 comentarios | ▪ Mejores servicios públicos<br>▪ Suficiente agua para las colonias del área de influencia<br>▪ Rehabilitación de áreas verdes<br>15 personas | ▪ Afectación de arbolado<br>▪ Escasez de agua en el Área de influencia<br>▪ Aumento de tráfico<br>13 personas | o La mayor preocupación se refirió a la afectación del arbolado y el posible incremento de tráfico que provocaría el proyecto |
| Templo de San Sebastián Mártir<br><br>51 registros<br>34 comentarios | ▪ Respeto a la naturaleza<br>▪ Recuperación de árboles Mejoramiento de la infraestructura urbana<br>17 personas | ▪ Problemas con el agua<br>▪ Aglomeración de personas Problemas de circulación de autos<br>10 personas | o En el módulo ubicado dentro de la colonia Xoco se constató el interés por la recuperación de árboles y el mejoramiento de la infraestructura urbana. La garantía del suministro de agua es una preocupación relevante que se constató en todos los instrumentos de consulta.<br>o La solución vial del proyecto es una preocupación permanente en el área de influencia directa del proyecto |
| Viveros de Coyoacán<br><br>6 registros<br>4 comentarios | ▪ Actividades de convivencia y cohesión social<br>2 personas | ▪ Mayor hacinamiento en la zona<br>▪ Desabasto de agua<br>▪ Más basura<br>2 personas | o Las personas que dieron su opinión coincidieron con lo reportado en los otros módulos. Conviene señalar que de los folletos repartidos solo 4 personas mostraron interés en dar una opinión, pese a tratarse de un módulo ubicado en una zona con un tráfico peatonal constante. |
| Plaza Universidad<br><br>7 registros<br>5 comentarios | Los comentarios recibidos no están relacionados con las medidas de mitigación. | Los comentarios recibidos no están relacionados con las medidas de mitigación. | o Al igual que en el módulo de los viveros se constató la falta de interés por omitir un comentario en relación con la información proporcionada en el tríptico |

| Módulo (comentarios acerca del tríptico elaborado por Mítikah) | Percepción de la población sobre impactos positivos | Percepción de la población sobre los impactos negativos | Opinión de la población |
|---|---|---|---|
| Hospital Adolfo López Mateos<br><br>3 registros<br>0 comentarios | Sin comentarios | Sin comentarios | o Al igual que en el módulo de los viveros y plaza universidad se constató la falta de interés por omitir un comentario en relación con la información proporcionada en el tríptico |

FUENTE: AOSOCIAL, 2020.

Al igual que en el caso de las encuestas, las personas que visitaron los módulos manifestaron poco interés en emitir una opinión acerca de las medidas de integración del proyecto Mítikah Fase 1 y las consecuencias y/o beneficios que esto tiene para los habitantes del área de influencia definida.

### ENCUESTA 2: OPINIÓN

Encuesta 2: opinión

La aplicación de la segunda encuesta muestra también que se mantenía un alto nivel de desinformación acerca de las medidas de integración urbana. La estructura de aplicación de este segundo instrumento permitió que los encuestadores presentaran información específica para que la gente pudiera manifestar su opinión. La tabla registra, como en el caso de la primera encuesta, los temas expresados, si bien el número de opiniones es poco representativo.

TABLA 184. OPINIÓN DE LA ENCUESTA 2: OPINIÓN

| Pregunta | Percepción de la población sobre impactos positivos | Percepción de la población sobre los impactos negativos | Opinión de la población |
|---|---|---|---|
| Segunda encuesta (5 al 7 marzo 2020) | | | |
| D1 ¿Sabía usted que, como parte de las medidas de integración urbana obligatorias de la fase 1 de Mítikah, se relocalizará un pozo de agua?<br><br>H: 27 personas dieron su opinión en hogares<br>C: 6 personas dieron su opinión<br>V: 3 personas dieron su opinión | Mayor disponibilidad de agua<br><br>H:18 personas de acuerdo<br>C: 2 personas de acuerdo<br>V: 1 persona de acuerdo | Desabasto de agua<br><br>H:7 personas en desacuerdo<br>C: 2 personas en desacuerdo<br>V: 2 personas en desacuerdo | Al igual que en la primera encuesta realizada:<br>o Existe preocupación por el destino final del agua ya que no existe ningún planteamiento que garantice que parte de ésta se utilizará para el suministro de las colonias del área de influencia del proyecto. |

| Pregunta | Percepción de la población sobre impactos positivos | Percepción de la población sobre los impactos negativos | Opinión de la población |
|---|---|---|---|
| | | | o Existe preocupación por el número de árboles que deberán de ser reubicados o derribados para la construcción de esta obra. |
| F1. ¿Piensa usted que la creación de nuevos espacios públicos, bien iluminados y accesibles, pueden hacer de la colonia Xoco un lugar más seguro?<br><br>**H: 52 personas dieron su opinión en hogares**<br>**C: 26 personas dieron su opinión**<br>**V: 5 personas dieron su opinión** | Mas seguridad para los transeúntes<br>Creación de espacios públicos<br><br>H:36 personas de acuerdo<br>C: 20 personas de acuerdo<br>V: 1 persona de acuerdo | Aumento de delincuencia<br><br>H:12 personas en desacuerdo<br>C: 2 personas en desacuerdo<br>V: 0 personas en desacuerdo | o Los encuestados que se manifestaron de acuerdo consideran que es positivo la creación de espacios públicos que estén bien iluminados y que cuenten con seguridad.<br>o Los que se manifestaron en desacuerdo asociaban la construcción de la explanada con un espacio que podría favorecer el aumento de la delincuencia. |
| F.3 ¿Sabe usted que Mítikah cuenta con un permiso PATR para realizar la explanada de integración?<br><br>**H: 36 personas dieron su opinión en hogares**<br>**C: 12 personas dieron su opinión**<br>**V: 4 personas dieron su opinión** | Replantación de arboles<br><br>H:17 personas de acuerdo<br>C: 6 personas de acuerdo<br>V: 3 persona de acuerdo | Afectación al arbolado<br><br>H:25 personas en desacuerdo<br>C: 1 persona en desacuerdo<br>V: 0 personas en desacuerdo | o En este sentido la preocupación de los encuestados se refirió a la afectación al arbolado y a que la replantación se lleve a cabo en la colonia Xoco, por las afectaciones que ha provocado el proyecto |
| G.1¿Sabía usted que Mítikah hará los trabajos requeridos para la ampliación de vialidades y que, cuando estas obras se hayan concluido serán públicas?<br><br>**H: 17 personas dieron su opinión en hogares**<br>**C: 10 personas dieron su opinión**<br>**V: 2 personas dieron su opinión** | Mejorará el flujo vehicular<br><br>H: 9 personas de acuerdo<br>C: 5 personas de acuerdo<br>V: 1 persona de acuerdo | Afectación a la ciudadanía<br><br>H: 2 personas en desacuerdo<br>C: 0 personas en desacuerdo<br>V: 0 personas en desacuerdo | o Los encuestados manifestaron su preocupación por las implicaciones que tenga la solución vial planteada.<br>o Los que se manifestaron de acuerdo lo hicieron en términos de un mejor manejo de flujo vehicular. En todos los casos resultó importante determinar cuál es el |

Para consulta del público

| Pregunta | Percepción de la población sobre impactos positivos | Percepción de la población sobre los impactos negativos | Opinión de la población |
|---|---|---|---|
| | | | impacto vial que tendrá para la colonia Xoco la solución planteada. |
| G.2 ¿Conoce usted que como parte del plan de movilidad se diseñó un paso a desnivel en un tramo de Real de Mayorazgo?<br><br>H: 22 personas dieron su opinión en hogares<br>C: 18 personas dieron su opinión<br>V: 3 personas dieron su opinión | Menos tráfico<br><br>H: 12 personas de acuerdo<br>C: 7 personas de acuerdo<br>V: 1 persona de acuerdo | Aumento en la densidad vehicular<br><br>H: 6 personas en desacuerdo<br>C: 1 persona en desacuerdo<br>V: 0 personas en desacuerdo | o En el análisis realizado se obtuvieron opiniones divididas, las que estaban de acuerdo expresaron que el paso a desnivel ayudaría a un mejor aforo vial y los que estaban en desacuerdo se manifestaron en términos de un aumento a la densidad vehicular. |

FUENTE: AOSOCIAL 2020

En el diseño de la segunda encuesta se registraron dos momentos. El primero fue la respuesta directa a la pregunta planteada. A continuación, los encuestadores procedieron a mostrarles información de cada una de las medidas, y después preguntaron la opinión del encuestado sobre la información ahí presentada.

El resultado fue que, en el primer momento, y de manera similar a la primera encuesta, la mayor parte de los encuestados manifestó no tener conocimiento o interés en las medidas de integración. Una vez habiendo recibido información de manera directa, más del 50% emitió una opinión con una tendencia favorable acerca de las medidas de integración.

## REUNIONES INFORMATIVAS CON VECINOS DEL ÁREA DE INFLUENCIA DIRECTA DEL PROYECTO

Realizadas los días 4, 5, 7, 10, 26, y 29 de febrero, 2, 4, 11 y 19 de marzo de 2020.
Convocadas a los actores de mayor relevancia (ver el apartado 8. Mapeo de Actores).

**TABLA 185. OPINIÓN DE LOS ASISTENTES A LAS REUNIONES**

| Medida de integración | Percepción de la población sobre impactos positivos | Percepción de la población sobre los impactos negativos | Opinión de los asistentes a las reuniones |
|---|---|---|---|
| Relocalización del pozo Amado Nervo | ▪ Abastecimiento de agua suficiente para el área de influencia directa | ▪ Afectación al arbolado por la relocalización del pozo en los terrenos de Mítikah<br>▪ SACMEX destinará el agua del pozo para otros propósitos sin que se garantice el abasto que requiere Xoco. | o Con un adecuado programa de trasplante árboles y una afectación mínima al lugar donde se ubicará el pozo, los vecinos que participaron en las reuniones reconocen la necesidad de llevar a cabo esta obra. |
| Mejoramiento y reordenamiento vial/ampliaciones viales | ▪ Plan vial integral que no agrave el congestionamiento que presenta la zona | ▪ Congestión vial y limitación del acceso al pueblo de Xoco<br>▪ Afectación al arbolado<br>▪ Los impactos que tendrán las obras para los habitantes de Xoco | o Un grupo que representa la Asamblea ciudadana del pueblo de Xoco manifestó su oposición a que la calle Real de Mayorazgo no sea de doble sentido y cualquier solución vial que cancele esta posibilidad. Otros vecinos de Xoco a través del llamado comité vecinal han planteado una variación al tema de movilidad manifestando apertura sobre los estudios técnicos y la solución vial planteada por la empresa siendo este el elemento de mayor preocupación para los vecinos que integran el área de influencia directa del proyecto.<br>o Se estableció un canal de comunicación para poder construir soluciones sobre una base de respeto y transparencia en el acceso a la información por parte de autoridades, empresa y vecinos. |
| Explanada de integración y andador verde | ▪ Mejoramiento y ampliación de espacios públicos urbanos<br>▪ Mejoramiento de la seguridad en el andador al metro | ▪ Que el proyecto no sea armónico con aspectos socioculturales de la colonia | o La explanada de integración fue un tema de interés en tanto se asociaba a la solución vial planteada por el proyecto. |

FUENTE: AOSOCIAL, 2020.

Para consulta del público

### 11.2.2 Percepción de la población sobre los impactos positivos

Las tablas que se presentan a continuación solo muestran los impactos positivos percibidos por la población respecto al proyecto

Tabla 186. Percepción sobre impactos positivos

| # | Riesgo/ Oportunidad | Posible impacto | Percepción de impactos POSITIVOS |
|---|---|---|---|
| 1 | Generación de empleo | Empleo temporal | Los encuestados perciben que la construcción del proyecto va a generar fuentes de empleos. |
| 27 | Conexión a drenaje | Reforzamiento hidráulico | ▪ Aunque es un impacto positivo los vecinos perciben que las coladeras desprenden malos olores. |
| 25 | Densidad en la circulación vehicular | Mejoramiento de infraestructura | ▪ Los encuestados perciben que las obras de ampliación de vialidades mejorarán el flujo vial. |
| 29 | Uso de agua | Disponibilidad de agua | ▪ De acuerdo con lo reportado en las encuestas, la gente percibe que la construcción de un pozo mejorará la disponibilidad de agua en la zona. |

Fuente: AOSocial, 2020.

### 11.2.3 Percepción de la población sobre los impactos Negativos

Las tablas que se presentan a continuación solo muestran los impactos negativos percibidos por la población respecto al proyecto

Tabla 187. Percepción sobre impactos negativos

| # | Riesgo/ Oportunidad | Posible impacto | Percepción de impactos NEGATIVOS |
|---|---|---|---|
| 5 | Concentración de población | Incremento de población flotante y de riesgos asociados como aumento de inseguridad | ▪ Los encuestados perciben que la construcción de la explanada de integración puede provocar un aumento de la delincuencia |
| 6 | Transformación urbana | Inserción de una nueva población habitante y usuaria en el área de influencia | ▪ Los encuestados perciben que el proyecto Mítikah ocasionará un aumento en el hacinamiento en la zona |
| 9 | Falta de información sobre el proyecto | Oposición al proyecto | ▪ De acuerdo con los resultados de la encuesta y los registros de las reuniones con vecinos, la falta de información a tiempo generó diversas posturas respecto al proyecto. En cuanto recibieron información se abrió una brecha de diálogo donde se lograron consensos principalmente en los temas relacionados con la ubicación del pozo, el manejo del arbolado, explanada pública e incluso hay sugerencias para replantear el plan de movilidad integral. |
| 11 | Intervención de grupos de interés | Descontento social | ▪ La gente de la asamblea de Xoco mostró su descontento ya que sienten que han recibido información poco |

| # | Riesgo/ Oportunidad | Posible impacto | Percepción de impactos NEGATIVOS |
|---|---|---|---|
| | | | transparente por parte de la autoridad respecto al arbolado. Existe descontento no solo por el proyecto sino por los pasivos sociales de todos los desarrollos inmobiliarios en la zona. También expresaron su molestia por la mala calidad de los trabajos de la red hidráulica y los servicios del gobierno de la ciudad de México. |
| 12 | Incumplimiento de contrato por parte de los Contratistas | Manejo irresponsable de actividades ocasionando daño ambiental y social | ▪ De acuerdo con lo registrado en las reuniones vecinales, los asistentes mostraron molestia debido a que algunos contratistas han dejado sucias las calles y realizaron compromisos con la población que no se llevaron a cabo. |
| 13 | Informalidad en el mecanismo de atención vecinal | Inconformidad de los actores de interés | ▪ Las personas perciben que la información utilizada en el módulo de información no era suficiente. |
| 14 | Intervención de dependencias públicas o privadas en el proceso de consulta vecinal | Suspensión temporal de actividades del proyecto | ▪ Las personas perciben falta de transparencia en el proceso de socialización de las medidas de integración al no hacer públicas las autorizaciones de afectación de arbolado de Real de Mayorazgo. |
| 24 | Densidad en el flujo vehicular | Incremento en el flujo vehicular provocando la obstrucción de entradas y vías de acceso a colindantes | ▪ De acuerdo con los resultados de la encuesta y los registros de las reuniones con vecinos, se percibe que la ampliación de vialidades y el paso a desnivel ocasionarán un aumento de tráfico |
| 30 | Cambio en el paisaje | Cambio del entorno | ▪ Los encuestados, los asistentes de las reuniones vecinales y de los módulos perciben que el proyecto cambiará drásticamente el paisaje. |
| 31 | Áreas verdes | Afectación de árboles y áreas verdes | ▪ Los encuestados, los asistentes de las reuniones vecinales y de los módulos perciben que la afectación al arbolado ha sido relevante y piden cuidado en su manejo, esto ha sido una condicionante para que se realicen las obras del pozo y ampliación de vialidades. |
| 32 | Construcción de las medidas de mitigación | Cierre de acceso a la colonia Xoco | ▪ De acuerdo con los resultados de la encuesta y los registros de las reuniones con vecinos, se percibe que la ampliación de vialidades y el paso a desnivel implica el cierre de ciertas calles lo cual afectará su movilidad. hay sugerencias para hacer modificaciones al plan de movilidad integral. |
| 33 | Falta de transparencia en actividades de gestión social del proyecto | Inconformidad de los vecinos de la colonia Xoco | ▪ Los asistentes de las reuniones vecinales perciben que el apoyo no ha sido otorgado de forma transparente. |

FUENTE: AOSOCIAL, 2020

### 11.2.4. Opinión de la población de las medidas de atención de impactos negativos y/o de ampliación de impactos positivos

La tabla que se presenta a continuación contiene aquellas medidas de atención y ampliación que son percibidas por la población respecto al proyecto.

**Tabla 188. Medidas de atención y ampliación de los impactos**

| # | Riesgo/ Oportunidad | Posible impacto | Descripción de la medida | Opinión de la población |
|---|---|---|---|---|
| 6 | Transformación urbana | Inserción de una nueva población habitante y usuaria en el área de influencia | *Creación de espacios públicos que fomenten la convivencia social.<br>*Replanteamiento de la explanada de integración de Real de Mayorazgo para que incluya la plantación de árboles, así como elementos representativos de Xoco y su cultura. | Respeto de la cultura local |
| 8 | Conducta de personal | Discriminación | *Aplicación del reglamento de actividades en Obra; establecimiento de cláusulas contractuales de obligaciones y restricciones laborales y de interacción con los vecinos<br>*Aplicación de reglamento de actividades en obra; medidas de seguridad: seguridad pública, cámaras de videovigilancia, accesos restringidos; horario escalonado<br>*Atención y canalización de quejas sobre afectaciones, discriminación, inseguridad y acoso laboral o sexual | Respeto hacia la cultura y la población |
| 9 | Falta de información sobre el proyecto | Oposición al proyecto | *Sesiones informativas sobre el proyecto de movilidad y del pozo<br>*Transparencia en la información técnica y ambiental<br>*Apertura a dialogo"<br>*Socialización del Informe Ejecutivo de Cumplimiento Socio-Ambiental Dirigido a Grupos Sociales de Interés; en Lenguaje y Datos Adecuados<br>*Atención y canalización de quejas reales sobre dudas y afectaciones del proyecto | Más información, transparente y clara. |
| 10 | Cambio de propietario del proyecto Mítikah | Descontento de la población al no tener continuidad en los acuerdos y ejecución de medidas de mitigación del proyecto | *Establecer mecanismos de comunicación confiables, capacitados, que fomenten el dialogo | Cumplimiento y continuidad en los acuerdos establecidos |

| # | Riesgo/ Oportunidad | Posible impacto | Descripción de la medida | Opinión de la población |
|---|---|---|---|---|
| 11 | Intervención de grupos de interés | Disturbios sociales | *Sesiones informativas sobre el proyecto de movilidad y del pozo<br>*Transparencia en la información técnica y ambiental<br>*Apertura al diálogo<br>*Instauración del Comité de Acompañamiento de los Trabajos de Restitución de Arbolado | Más información, transparente y clara. |
| 12 | Incumplimiento de contrato por parte de los Contratistas | Manejo irresponsable de actividades ocasionando daño ambiental y social | *Capacitación a contratistas<br>*Supervisión de la cadena de suministro<br>*Sanciones ante incumplimiento de contrato | Cumplimiento de acuerdos<br>Respeto a la población<br>Limpieza de los lugares de trabajo |
| 13 | Informalidad en el mecanismo de atención vecinal | Inconformidad de los actores de interés | *Actualizar y mejorar el mecanismo de atención a vecinos<br>*Brindar a la población información veraz y oportuna<br>*Promover un espacio de comunicación en el sitio (modulo informativo permanente) | Más información, transparente y clara.<br>Aviso sobre inicio y culminación de obras. |
| 14 | Intervención de dependencias públicas o privadas en el proceso de consulta vecinal | Suspensión temporal de actividades del proyecto | *Definición de roles en el proceso de consulta<br>*Transparencia en información técnica y ambiental<br>*Transparencia en la convocatoria para reuniones<br>*Realizar sesiones informativas sobre el proyecto | Transparencia en el manejo de la información.<br>Imparcialidad |
| 19 | Generación de residuos sólidos urbanos | Afectación al ambiente - contaminación al agua y al suelo | *Capacitación para la minimización y manejo integral de los residuos; colocación de señalización dentro del proyecto<br>*Separación y reciclaje de residuos sólidos urbanos en: orgánicos, inorgánicos reciclables y no reciclables conforme a la NADF-024-AMBT-2013<br>*Atención inmediata a dispersión, acumulación o derrame de residuos sólidos urbanos | Cuidado de los espacios<br>Buen manejo de los residuos. |
| 20 | Generación de residuos de manejo especial | Afectación al ambiente - contaminación al agua y al suelo | *Los residuos de manejo especial serán tratados de conformidad con la NADF-007-RNAT-2013 por lo que se capacitará al personal; las empresas contarán con las autorizaciones correspondientes en este caso el RAMIR; además se realizará la colocación de señalización<br>*Se realizará la recolección, separación, reciclaje y disposición final de residuos de manejo especial en sitios autorizados<br>*Atención inmediata a dispersión, acumulación o derrame de residuos de manejo especial | Buen manejo de los residuos.<br>No depositar residuos en las banquetas |
| 24 | Densidad en el flujo vehicular | Incremento en el flujo vehicular provocando la | *Adecuación geométrica de las vialidades en el proyecto y señalética horizontal y vertical dando atención de recomendaciones y | Propuesta de variante del Plan integral de movilidad (sentidos de las calles) |

| # | Riesgo/ Oportunidad | Posible impacto | Descripción de la medida | Opinión de la población |
|---|---|---|---|---|
| | | obstrucción de entradas y vías de acceso a colindantes | condicionantes del Dictamen de Estudio de Impacto Urbano<br>*Restricción de horario y zonas de maniobras de carga y descarga; confinamiento de áreas, señalización y utilización de bandereros | |
| 25 | Densidad en la circulación vehicular | Mejoramiento de infraestructura | *Diseño eficiente del proyecto en cuanto a: áreas peatonales, banquetas, vialidades al interior<br>*Atención de recomendaciones y condicionantes del Dictamen de Impacto Urbano<br>*Reparación de infraestructura como es el caso de banquetas y vialidades afectadas al perímetro del proyecto | Propuesta de replanteamiento del Plan integral de movilidad. |
| 27 | Conexión a drenaje | Reforzamiento hidráulico | *Atención de las medidas de mitigación consideradas en el Impacto Urbano<br>*Cumplimento de los Términos y Condicionantes consignados en el Dictamen de Estudio de Impacto Urbano<br>*Atención y canalización de quejas | Supervisión de la instancia gubernamental correspondiente |
| 29 | Uso de agua | Disponibilidad de agua | *Donación de 250m2 para la construcción de un pozo profundo para ser operado por el SACMEX | Que se garantice el abastecimiento de agua para el área de influencia |
| 30 | Cambio en el paisaje | Cambio del entorno | *Consideraciones y diseño del proyecto conforme a lo establecido en el Dictamen de Impacto Urbano.<br>*Rehabilitación y mantenimiento de áreas verdes y/o parques aledaños<br>*Fomentar la adecuación de rampas para uso de personas con discapacidad; reforzar señalamientos viales y peatonales tanto horizontales como verticales.<br>*Integración de elementos tradicionales en el diseño de los nuevos espacios públicos, señalizaciones, expresiones locales de arte urbano y de significación cultural de Xoco. | Creación de áreas verdes<br>Reforestación |
| 31 | Áreas verdes | Afectación de árboles y áreas verdes | *Aplicación de un Programa de Educación Ambiental; obtención de autorizaciones de poda, derribo o trasplante de arbolado.<br>*Saneamiento áreas verdes existentes y creación de nuevas áreas verdes.<br>*Instauración del Comité de Acompañamiento de los Trabajos de Restitución de Arbolado.<br>*Un programa de arquitectura de paisaje que incorpore tejocotes como elemento significativo y simbólico de sitio. | Reforestación |

| # | Riesgo/ Oportunidad | Posible impacto | Descripción de la medida | Opinión de la población |
|---|---|---|---|---|
| 32 | Construcción de las medidas de mitigación | Modificación del acceso a la colonia Xoco | *Incluir a la comunidad en la búsqueda de soluciones escuchando sus propuestas<br>*Atención y canalización de quejas sobre afectaciones vinculadas con este rubro | Propuesta de replanteamiento del Plan integral de movilidad. |
| 33 | Falta de transparencia en actividades de gestión social del proyecto | Inconformidad de los vecinos de la colonia Xoco | *Sesiones informativas<br>*Tomar en cuenta las propuestas de la comunidad<br>*Publicar los acuerdos y beneficios para la población en boletín o en algún medio informativo<br>*Colaboración con las fiestas patronales | Más información, transparente y clara. Transparencia en el manejo de información |

FUENTE: AOSOCIAL, 2020

## 12. Recomendaciones

Como resultado del análisis de la información y valoración de las opiniones recabadas acerca de las medidas de integración urbana del proyecto Mítikah fase 1, consideramos que deben seguirse las siguientes recomendaciones.

### A propósito de la relocalización del Pozo de agua potable

a) Integrar un Comité de Acompañamiento a los trabajos de trasplantes y cuidados de arbolado, convocando a las personas que manifestaron su interés durante la aplicación de la Encuesta 2: opinión, además de invitar a actores relevantes del área de influencia directa entre los que se encuentran miembros de la llamada Asamblea ciudadana del pueblo de Xoco y del denominado Comité Vecinal de Xoco.

b) Implementar un Programa de Transparencia proactiva, a través del reporte de información puntual acerca del desarrollo de los trabajos en el Módulo permanente (camper), del Mecanismo de Atención Vecinal y del sitio web.

c) Toda vez que el pozo está planteado por el SACMEX para abastecer a la red de agua de la ciudad de manera general, atendiendo a la preocupación específica de los vecinos se recomienda llevar a cabo las gestiones necesarias ante SACMEX para que el agua extraída del pozo sirva para abastecer, explícitamente, a la colonia Xoco.

### A propósito de la ampliación de vialidades y banquetas

a) Integrar un Plan de Movilidad que incluya la gestión de eventos extraordinarios en la zona, así como alternativas para el estacionamiento de vehículos particulares de los vecinos y usuarios del área de influencia.

b) Solicitar el apoyo conjunto de la Alcaldía Benito Juárez y las escuelas del área de influencia directa para ordenar el movimiento vehicular en las calles próximas en horarios de entrada y salida de los estudiantes.

c) Dar a conocer a los habitantes del área de influencia directa los fundamentos técnicos de la propuesta de solución de movilidad planteada en las medidas de integración.

### A propósito de la explanada pública, también llamada explanada de integración:

a) Modificar el proyecto y substituir la explanada por una calle, con un tramo peatonal sobre el paso a desnivel, que incorpore el mayor número de árboles posibles, además de la construcción de jardineras.

b) Desarrollar un Proyecto de Arquitectura de Paisaje que integre la plantación de árboles nativos de especies apropiadas y espacios verdes.

c) Desarrollar un Plan de Gestión Social y Ambiental que incorpore un plan de comunicación y un plan de inversión social.

## 13. CONCLUSIONES.

Resultado de la integración del análisis de los resultados de cada uno de los instrumentos aplicados, donde identificamos y valoramos las posturas y opiniones de la población respecto de las medidas de integración del área de influencia del proyecto Mítikah y habiendo emitido nuestras recomendaciones en el apartado 12, relacionamos a continuación los principales hallazgos y resultados, para emitir nuestras conclusiones en relación con la viabilidad social de la ejecución de las medidas de integración urbana planteadas.

**TABLA 189. INSTRUMENTOS**

| Instrumento | Sectores | Personas | Alcance |
|---|---|---|---|
| Encuestas (2) | Público en general | 412 | 2,513 personas |
| Reuniones vecinales | ▪ Asamblea Ciudadana del Pueblo de Xoco<br>▪ Comité Vecinal<br>▪ Otros vecinos del área. | 117 | |
| Módulos informativos (5) | Público en general | 836 | |
| Entrevistas | Actores clave | 9 | |
| Visitas a la página web | Público en general | 867 | |

Fuente: elaborado por AOSocial, 2020.

De un total de 206 encuestas realizadas de la encuesta 2: opinión **sobre las medias de integración**: (1) relocalización del pozo, (2) ampliación de vialidades, (3) explanada pública de integración y paso a desnivel del proyecto Mítikah, estos fueron los resultados:

**FIGURA 170. POSTURAS**

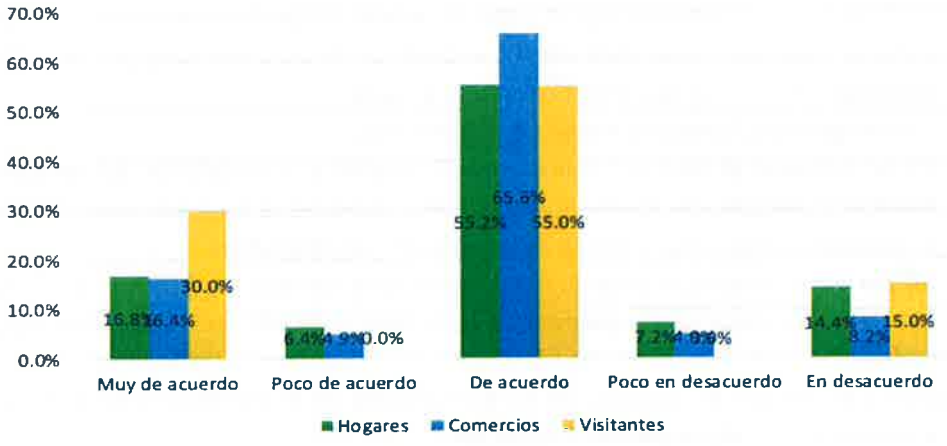


FUENTE: AOSOCIAL 2020.

TABLA 190. RESULTADOS DE POSTURAS RESPECTO AL PROYECTO (MEDIDAS DE INTEGRACIÓN DEL PROYECTO MÍTIKAH)

| Instrumento | Sectores | Personas que participaron | De acuerdo | En desacuerdo | No contestó/ Sin relación |
|---|---|---|---|---|---|
| Encuesta de opinión pregunta H2* | ▪ Hogares<br>▪ Comercio<br>▪ Visitantes<br>Totales | 125<br>61<br>20<br>206 | 98<br>53<br>17<br>**168**<br>**81.6%** | 27<br>8<br>3<br>**38**<br>**18.4%** | 0<br>0<br>0<br>**0**<br>**0.00%** |
| Módulos informativos (5) | ▪ Público en general | 140 (a) | **34**<br>**24.29%** | **25**<br>**17.86%** | **81**<br>**58%** |
| Entrevistas | ▪ Actores clave | 9 (b) | **2**<br>**22.2%** | **3**<br>**33.3%** | **4**<br>**44.4%** |
| Reuniones vecinales | ▪ Asamblea Ciudadana del Pueblo de Xoco<br>▪ Comité Vecinal<br>▪ Otros vecinos del área. | 117 (c)<br>87 efectivos | 11<br>**12.6%** | 43<br>**49.4%** | **33**<br>**37.9%** |
| Total | | 472 | **215**<br>**45.50%** | **109**<br>**23.09%** | **118**<br>**25.0%** |

FUENTE: AOSOCIAL 2020.

* *H.2 ¿Qué piensa sobre las medidas de integración que debe implementar el proyecto Mítikah?*

(a) 81 personas emitieron comentarios no relacionados con las medidas de integración.

(b) 4 personas no proporcionaron su postura

(c) 117 personas asistieron a las distintas reuniones, 30 personas estuvieron presentes en varias de éstas por lo que para efectos estadísticos debe considerarse una **muestra de 87 personas.** 33 personas no proporcionaron su postura.

**corresponde a la muestra efectiva de 87 personas

(d) Se refirieron al paso a desnivel, específicamente a la cancelación del acceso vial de Avenida Universidad por Real de Mayorazgo a las viviendas de Xoco. Asimismo, manifestaron su desacuerdo con la construcción de la explanada de integración.

(e) Las personas están de acuerdo con la siembra y replantado de árboles en la colonia Xoco. Se refirieron a cuidar los trasplantes y volver a sembrar árboles en Real de Mayorazgo.

La siguiente tabla integra las posturas de los participantes de la entrevista y de la encuesta de socialización respecto a cada medida de integración.

**TABLA 191.TABLA DE RESULTADOS DE POSTURAS POR MEDIDA DE INTEGRACIÓN**

| Medidas de integración | Instrumento | Personas que participaron | De acuerdo | En desacuerdo | Neutro |
|---|---|---|---|---|---|
| Pozo | • Entrevista | 9 | 5 | 4 | 0 |
| | • Encuesta de socialización | 36 | 21 | 9 | 6 |
| | Total | 45 | 26<br>37.14% | 13<br>28.89% | 6<br>13.33% |
| Ampliación de vialidades | • Entrevista | 9 | 4 | 0 | 5 |
| | • Encuesta de socialización | 32 | 19 | 5 | 8 |
| | Total | 41 | 23<br>56.10% | 5<br>12.20% | 13<br>31.71% |
| Explanada pública | • Entrevista | 9 | 0 | 4 | 5 |
| | • Encuesta de socialización | 83 | 60 | 14 | 9 |
| | Total | 92 | 60<br>65.22% | 18<br>19.57% | 14<br>15.22% |
| Paso a desnivel | • Entrevista | 9 | 0 | 4 | 5 |
| | • Encuesta de socialización | 43 | 20 | 7 | 16 |
| | Total | 52 | 20<br>38.46% | 11<br>21.15% | 21<br>40.38% |
| **Total:** | | 230 | 129<br>56.09% | 47<br>20.43% | 54<br>23.48% |

FUENTE: AOSOCIAL 2020.

**ENTREVISTAS. RESULTADOS DE LAS POSTURAS POR MEDIDA DE INTEGRACIÓN.**

Se realizaron 9 entrevistas donde se preguntó sobre cada medida de integración del proyecto, los resultados se resumen en la siguiente tabla:

**TABLA 192. RESULTADOS ENTREVISTAS**

| Medidas | De acuerdo | Desacuerdo | Neutro |
|---|---|---|---|
| Pozo | 5 personas | 4 personas | |
| Ampliación de vialidades | 4 personas | | 5 personas |
| Explanada Pública | | 4 personas | 5 personas |
| Paso a desnivel | | 4 personas | 5 personas |
| Total | 25%<br>2 personas | 33.3%<br>3 personas | 41.7%<br>4 personas |

FUENTE: AOSOCIAL 2020.

### ENCUESTA 2: OPINIÓN. RESULTADOS DE LAS POSTURAS POR MEDIDA DE INTEGRACIÓN.

Durante la segunda encuesta algunos participantes opinaron sobre las medidas de integración de manera específica, los resultados se resumen en las siguientes tablas:

- Pozo

**D1** ¿Sabía usted que, como parte de las medidas de integración urbana obligatorias de la fase 1 de Mítikah, se relocalizará un pozo de agua?

***Nota:** Se englobaron en un solo concepto las opiniones sí y neutral con tendencia a sí y, por otra parte, no y neutral con tendencia a no.

TABLA 193. POSTURAS SOBRE EL POZO*

| Medidas | No de personas | De acuerdo | Desacuerdo | Neutro |
|---|---|---|---|---|
| Pozo | • 27 hogares<br>• 6 comerciantes<br>• 3 visitantes | 18<br>2<br>1 | 7<br>2<br>0 | 2<br>2<br>2 |
| Total | 36 | **21**<br>**58.3%** | **9**<br>**25%** | **6**<br>**16.7%** |

FUENTE: AOSOCIAL 2020.

- Ampliación de vialidades

**G.1** ¿Sabía usted que Mítikah hará los trabajos requeridos para la ampliación de vialidades y que, cuando estas obras se hayan concluido serán públicas?

TABLA 194. POSTURAS SOBRE AMPLIACIÓN DE VIALIDADES*

| Medidas | No de personas | De acuerdo | Desacuerdo | Neutro |
|---|---|---|---|---|
| Ampliación de vialidades | • 19 hogares<br>• 10 comerciantes<br>• 3 visitantes | 12<br>7<br>0 | 3<br>0<br>2 | 4<br>3<br>1 |
| Total | 32 | **19**<br>**59.4%** | **5**<br>**15.6%** | **8**<br>**25%** |

FUENTE: AOSOCIAL 2020.

- Explanada pública

**F.1** ¿Piensa usted que la creación de nuevos espacios públicos, bien iluminados y accesibles, pueden hacer de la colonia Xoco un lugar más seguro?

TABLA 195. POSTURAS SOBRE EXPLANADA PUBLICA*

| Medidas | No de personas | De acuerdo | Desacuerdo | Neutro |
|---|---|---|---|---|
| Explanada pública | • 52 hogares<br>• 26 comerciantes<br>• 5 visitantes | 36<br>20<br>4 | 12<br>2<br>0 | 4<br>4<br>1 |
| Total | 83 | **60**<br>**72.3%** | **14**<br>**16.9%** | **9**<br>**10.8%** |

FUENTE: AOSOCIAL 2020.

- Paso a desnivel

G.2 ¿Conoce usted que como parte del plan de movilidad se diseñó un paso a desnivel en un tramo de Real de Mayorazgo?

TABLA 196. POSTURAS SOBRE PASO A DESNIVEL*

| Medidas | No de personas | De acuerdo | Desacuerdo | Neutro |
|---|---|---|---|---|
| Paso a desnivel | • 22 hogares<br>• 18 comerciantes<br>• 3 visitantes | 12<br>7<br>1 | 6<br>1<br>0 | 4<br>10<br>2 |
| Total | 43 | **20**<br>**46.5%** | **7**<br>**16.3%** | **16**<br>**37.2%** |

FUENTE: AOSOCIAL 2020.

## 1. RELOCALIZACIÓN DEL POZO "AMADO NERVO" EN TERRENOS DEL PROYECTO EN UNIVERSIDAD 1200.

Del total de las personas encuestadas (206 personas), 27 en hogares; 6 comerciantes y 3 visitantes emitieron una opinión sobre el pozo, el resto de los encuestados se mostró indiferente al tema.

D1 ¿Sabía usted que, como parte de las medidas de integración urbana obligatorias de la fase 1 de Mítikah, se relocalizará un pozo de agua?

TABLA 197.POSTURAS ANTE LA PREGUNTA D.1.

| Postura | Hogares | Comercios | Visitantes |
|---|---|---|---|
| Neutral con tendencia a SÍ | 11% | - | 33% |
| SÍ | **56%** | **33%** | - |
| Neutral con tendencia a NO | 15% | 17% | - |
| NO | 11% | 17% | - |
| Neutral | 7% | 33% | **66%-** |
| Sin relación | 0% | - | - |

ELABORADO POR AOSOCIAL (2020), A PARTIR DEL TRABAJO DE CAMPO.

TABLA 198. POSTURAS SOBRE EL POZO*

| Medidas | No de personas | De acuerdo | Desacuerdo | Neutro |
|---|---|---|---|---|
| Pozo | • 27 hogares<br>• 6 comerciantes<br>• 3 visitantes | 18<br>2<br>1 | 7<br>2<br>0 | 2<br>2<br>2 |
| Total | 36 | **21**<br>**58.3%** | **9**<br>**25%** | **6**<br>**16.7%** |

FUENTE: AOSOCIAL 2020.

***Nota:** Se englobaron en un solo concepto las opiniones sí y neutral con tendencia a sí y, por otra parte, no y neutral con tendencia a no.

En relación con las entrevistas y reuniones del AID, los vecinos reiteraron que se debe de garantizar el suministro a las colonias que forman parte del área de influencia directa del proyecto. Asimismo, en relación con la afectación del arbolado por la construcción del pozo, manifestaron que:

- Se debe asegurar que los trasplantes que se realicen reciban los cuidados necesarios hasta lograr su establecimiento.
- Que los trasplantes se realicen dentro de la colonia Xoco y, se informe de manera transparente la realización de estos trabajos.
- Procurar la plantación de un número mayor de árboles que la que marca la norma.

**Por lo anterior se concluye que, atendiendo a las recomendaciones planteadas, la relocalización del Pozo Amado Nervo es socialmente viable.**

## 2. Ampliación de vialidades

No existe interés sobre la ampliación de las vialidades y banquetas por los habitantes del AII-R. Una vez que se explicó a los 206 encuestados que la donación reglamentaria que se usaría para la ampliación de vialidades como un plan integral en la zona, emitieron su opinión 19 personas en los hogares; 10 de comercios y 3 visitantes; el resto de los encuestados se mostraron indiferentes a emitir un cometario.

**G.1** ¿Sabía usted que Mítikah hará los trabajos requeridos para la ampliación de vialidades y que, cuando estas obras se hayan concluido serán públicas?

Tabla 199. Posturas de la pregunta E.2.

| Postura | Hogares | Comercios | Visitantes |
|---|---|---|---|
| Neutral con tendencia a SÍ | - | 10% | - |
| SÍ | 63% | 60% | - |
| Neutral con tendencia a NO | 5% | - | 67% |
| NO | 11 | - | - |
| Neutral | 21% | 30% | 33% |
| Sin relación | - | - | - |

Elaborado por AOSocial (2020), a partir del trabajo de campo.

**TABLA 200. POSTURAS SOBRE AMPLIACIÓN DE VIALIDADES***

| Medidas | No de personas | De acuerdo | Desacuerdo | Neutro |
|---|---|---|---|---|
| Ampliación de vialidades | • 19 hogares<br>• 10 comerciantes<br>• 3 visitantes | 12<br>7<br>0 | 3<br>0<br>2 | 4<br>3<br>1 |
| Total | 32 | **19**<br>**59.4%** | **5**<br>**15.6%** | **8**<br>**25%** |

FUENTE: AOSOCIAL 2020.

***Nota:** Se englobaron en un solo concepto las opiniones sí y neutral con tendencia a sí y, por otra parte, no y neutral con tendencia a no.

Dentro del AID, la opinión de la población no resulta homogénea: un mejor aforo vehicular se considera positivo, mientras que existe preocupación por el sentido que tendrán las calles en el plan integral de movilidad presentado en el proyecto. Al respecto:

- Solicitaron que se amplíe la presentación de la información técnica que elaboraron los especialistas.
- En opinión de algunos pobladores de la colonia de la zona al norte, el sistema de movilidad planteado representa un recorrido más largo en su incorporación a Avenida Universidad. Solicitaron evaluar el mantener la calle Mayorazgo de la Higuera de doble sentido.
- No están de acuerdo con que la calle Mayorazgo de Solís vuelva a ser de doble sentido por las afectaciones que ocasionan los colegios de la zona.
- Algunos vecinos manifestaron su preocupación por la solución que se le dé al estacionamiento de los vehículos en vía pública.
- Presentaron a la consultora especializada de Mítikah una variación al Plan Integral de Movilidad.

Todas las personas que asistieron a las reuniones y que fueron entrevistadas consideran que el arbolado es un tema fundamental para al avance del proyecto.

**En conclusión, la ampliación de las vialidades alrededor del predio Universidad 1200 (Av. Universidad, Mayorazgo de la Higuera y Puente de Xoco), es socialmente viable, tomando en cuenta las recomendaciones que se enlistan en el apartado 12.**

### 3. Explanada pública y paso a desnivel

En el AII-R, el tema no resultó de interés.

Sobre la explanada 52 personas en los hogares 26 en comercios y 5 visitantes, emitieron una opinión.

**F.1** ¿Piensa usted que la creación de nuevos espacios públicos, bien iluminados y accesibles, pueden hacer de la colonia Xoco un lugar más seguro?

Tabla 201. Posturas de la pregunta F.1

| Postura | Hogares | Comercios | Visitantes |
|---|---|---|---|
| Neutral con tendencia a SÍ | 8% | 19% | 20% |
| SÍ | **61%** | **58%** | **60%** |
| Neutral con tendencia a NO | 10% | 4% | - |
| NO | 13% | 4% | - |
| Neutral | 8% | 15% | 20% |
| Sin relación | - | - | - |

Elaborado por AOSocial (2020), a partir del trabajo de campo.

Tabla 202. Posturas sobre explanada publica*

| Medidas | No de personas | De acuerdo | Desacuerdo | Neutro |
|---|---|---|---|---|
| Explanada pública | • 52 hogares<br>• 26 comerciantes<br>• 5 visitantes | 36<br>20<br>4 | 12<br>2<br>0 | 4<br>4<br>1 |
| Total | 83 | **60**<br>**72.3%** | **14**<br>**16.9%** | **9**<br>**10.8%** |

Fuente: AOSocial 2020.

***Nota:** Se englobaron en un solo concepto las opiniones sí y neutral con tendencia a sí y, por otra parte, no y neutral con tendencia a no.

- Paso a desnivel

**G.2** ¿Conoce usted que como parte del plan de movilidad se diseñó un paso a desnivel en un tramo de Real de Mayorazgo?

Tabla 203. Posturas de la pregunta. G.2

| | Hogares | Comercio | Visitantes |
|---|---|---|---|
| Neutral tendencia sí | 13.6 | 5.6 | 0.0 |
| Sí | **40.9** | 33.3 | 33.3 |
| Neutral tendencia no | 13.6 | 0.0 | 0.0 |
| No | 13.6 | 5.6 | 0.0 |
| Neutral | 18.2 | **55.6** | **66.7** |

Elaborado por AOSocial (2020), a partir del trabajo de campo

**TABLA 204. POSTURAS SOBRE PASO A DESNIVEL***

| Medidas | No de personas | De acuerdo | Desacuerdo | Neutro |
|---|---|---|---|---|
| Paso a desnivel | • 22 hogares<br>• 18 comerciantes<br>• 3 visitantes | 12<br>7<br>1 | 6<br>1<br>0 | 4<br>10<br>2 |
| Total | 43 | 20<br>46.5% | 7<br>16.3% | 16<br>37.2% |

FUENTE: AOSOCIAL 2020.

***Nota:** Se englobaron en un solo concepto las opiniones sí y neutral con tendencia a sí y, por otra parte, no y neutral con tendencia a no.

En el AID existe preocupación por los vecinos, así como por los grupos del Comité y de la Asamblea, alrededor de temas concretos:

- Reconocen la necesidad de que la movilidad del proyecto requiere de una solución integral.
- Al respecto, el grupo denominado Asamblea Ciudadana del Pueblo de Xoco, manifestó su preocupación y oposición a que se modifique el acceso a Xoco por la calle Real de Mayorazgo, resultado de la construcción del paso a desnivel con un solo sentido de circulación, debido al impacto negativo que perciben tendría el acceso a sus viviendas. Al igual que en caso de la ampliación de vialidades, reconocen mayoritariamente que el planteamiento responde a un sistema, y no a la solución puntual para cada calle. Solicitaron que se amplíe la presentación de la información técnica que elaboraron los especialistas.
- Quieren que se vuelvan a sembrar árboles en la calle Real de Mayorazgo.
- La población del área de influencia directa manifestó su inconformidad con el diseño de la explanada de integración, por ser percibida como un espacio comercial que, aunque público, solo beneficia al proyecto Mítikah.

**El paso a desnivel bajo la calle Real de Mayorazgo es socialmente viable, siempre y cuando la explanada sea substituida por una calle arbolada y se implementen las recomendaciones que se enlistan en el apartado 12, anterior.**

Ciudad de México, marzo de 2020.

**AOSocial**

## 14. Bibliografía e información consultada (Formato APA 6a Edición)

Comisión Nacional de Derechos Humanos. (s.f.). Informe Anual de Actividades 2018. Recuperado el 30 de octubre de 2019, de Análisis Situacional de los Derechos Humanos de Niñas, Niños y Adolescentes: http://informe.cndh.org.mx/menu.aspx?id=40071

Cuauhtémoc, A. (s.f.). Recuperado el 26 de octubre de 2019, de https://alcaldiacuauhtemoc.mx/alcaldia/

Garocho, C. (2011). Población Flotante, Población en Movimiento: Conceptos Clave y Método de Análsis Exitosos. México: Consejo Nacional de Población.

INAPAM. (s.f.). Prevención del maltrato hacia las personas adultas mayores. Recuperado el 29 de octubre de 2019, de https://www.gob.mx/cms/uploads/attachment/file/122517/Maltrato_cuadernillo.pdf

INEGI. (s.f.). Censo de Escuelas, Maestros y Alumnos de Educación Básica y Especial 2013. Obtenido de https://www.inegi.org.mx/sistemas/mapa/atlas/

INEGI. (s.f.). Censos y Conteos de Población y Vivienda. Recuperado el 27 de octubre de 2019, de https://www.inegi.org.mx/programas/ccpv/2010/

INEGI. (s.f.). Cuéntame. Recuperado el 25 de Octubre de 2019, de Población: http://cuentame.inegi.org.mx/poblacion/habitantes.aspx?tema=P

INEGI. (s.f.). Cuéntame. Recuperado el 24 de octubre de 2019, de http://cuentame.inegi.org.mx/poblacion/densidad.aspx?tema=P

Montaño, E. A. (Septiembre de 2018). Memorias imbricadas: terremotos en México, 1985 y 2017. Revista Mexicana de Sociología(80), 9-40.

Navarro, M. F. (24 de 12 de 2015). Población flotante: DF, centro laboral y escolar del Edomex. Excelsior.

Padron, A. M. (2015). Percepción vecinal acerca de los grandes proyectos inmobiliarios: El caso de la ciudad progresiva Xoco. México.

Secretaria de Salud de la Ciudad de México. (s.f.). Agenda Estadística 2017. Dirección General de Planeación y Coordinación Sectorial, Ciudad de México.

Silva, P. (19 de marzo de 2017). Delegación Benito Juárez suma vecinos y problemas. Excelsior.

Asamblea Legislativa del Distrito Federal, VI Legislatura (15 de julio de 2010) Ley de Desarrollo Urbano del Distrito Federal, Gaceta Oficial de la Ciudad de México: 5 de mayo de 2017. Recuperado 20 de marzo, 2020: http://aldf.gob.mx/archivo-7bf386afc8e6c58ccfaacb53059e26ce.pdf

Asamblea Legislativa del Distrito Federal, VI Legislatura (1 de diciembre de 2003) Decreto por el que se aprueba el Programa General de Desarrollo Urbano de Distrito Federal en materia de Evaluación de Impacto Urbano. Recuperado de: http://aldf.gob.mx/archivo-95d418bb79f1d9bd0867b545c5d0be0c.pdf

Asamblea Legislativa del Distrito Federal (29 de enero 2004) Reglamento de la Ley de Desarrollo Urbano del Distrito Federal, Gaceta Oficial de la Ciudad de México: 14 de enero 2016. Recuperado 20 de marzo 2020: http://www.paot.org.mx/centro/reglamentos/df/pdf/2016/RGTO_DESARROLLO_URBANO_14_01_2016.pdf

Asamblea Legislativa del Distrito Federal. (08 de abril 2005) Norma General de Ordenación 19 Gaceta Oficial 08 de abril de 2005. Recuperado de http://www.paot.org.mx/centro/normas_a/2015/NGO_19_08_04_2005.pdf

Asamblea Legislativa del Distrito Federal (29 de enero 2004) Reglamento de construcciones para el Distrito Federal, Gaceta Oficial de la Ciudad de México: 29 de enero de 2004. Recuperado 20 de marzo del 2020: http://cgservicios.df.gob.mx/prontuario/vigente/r38501.htm

Banco Mundial (2017) Estándares Ambientales y Sociales (EAS) Marco Ambiental y Social. Recuperado 20 de marzo, 2020: http://pubdocs.worldbank.org/en/345101522946582343/Environmental-Social-Framework-Spanish.pdf#page=111&zoom=80

BID (2018). Banco Interamericano de Desarrollo. Evaluación del impacto social, integrar las cuestiones sociales en los proyectos de desarrollo. Serie del BID sobre riesgos y oportunidades ambientales y sociales. Recuperado 19 de marzo, 2020:

https://webimages.iadb.org/publications/2019-01/Evaluaci%C3%B3n-del-impacto-social-Integrando-los-aspectos-sociales-en-los-proyectos-de-desarrollo.pdf

Cámara de Diputados del H. Congreso de La Unión (28 de enero del 1988) Ley General del Equilibrio Ecológico y la Protección al Ambiente, DOF 09-01-2015. Recuperado 19 de marzo, 2020: http://biblioteca.semarnat.gob.mx/janium/Documentos/Ciga/agenda/DOFsr/148.pdf

Cámara de Diputados del H. Congreso de La Unión (8 de octubre de 2003) Ley General para la Prevención y Gestión Integral de los Residuos, DOF 19-01-2018. Recuperado 20 de maro 2020: http://www.diputados.gob.mx/LeyesBiblio/pdf/263_190118.pdf

Cámara de Diputados del H. Congreso de La Unión (30 de mayo de 2000) Reglamento de la Ley General del Equilibrio Ecológico y la Protección al Ambiente. DOF 31-10-2014. Recuperado 20 de marzo, 2020: http://www.diputados.gob.mx/LeyesBiblio/regley/Reg_LGEEPA_MEIA_311014.pdf

Consejería Jurídica y de Servicios Legales de la CDMX, (27 de diciembre 2019) Gaceta Oficial de la Ciudad de México, DO: No 250. Recuperado 19 de marzo, 2020: https://data.consejeria.cdmx.gob.mx/portal_old/uploads/gacetas/923cc4822bcd695f9562548913f38eea.pdf

CFI (2018) Corporación Financiera Internacional, Grupo Banco Mundial, Normas de Desempeño sobre Sostenibilidad Ambiental y Social. Marco de la Sostenibilidad. Recuperado 19 de marzo, 2020: https://www.ifc.org/wps/wcm/connect/30e31768-daf7-46b4-9dd8-52ed2e995a50/PS_Spanish_2012_Full-Document.pdf?MOD=AJPERES&CVID=k5LlWsu

Corporación Financiera Internacional (2013) Entidades Financieras, los Principios de Ecuador. Recuperado 20 de marzo, 2020: https://equator-principles.com

Salazar Cecilia, Del Castillo S. (2018) Fundamentos Básicos de Estadística, Primera Edición. Pág 224.

Secretaria del Medio Ambiente. SEDEMA. Recuperado en: https://www.sedema.cdmx.gob.mx/secretaria/directorio

Secretaría de Desarrollo Urbano y Vivienda. SEDUVI. Recuperado en: https://www.seduvi.cdmx.gob.mx/secretaria/directorio

Alcaldía Cuauhtémoc. Directorio de los Funcionarios Públicos que laboran en la Alcaldía. Recuperado en: https://alcaldiacuauhtemoc.mx/alcaldia/directorio-y-concejales/#oficina-del-alcalde

Jefatura de Gobierno de la CDMX. Directorio. Recuperado en: https://jefaturadegobierno.cdmx.gob.mx/dependencia/directorio

Horas El Diario sin Límites. Marzo, 209. Arquitectos propondrán soluciones a problemas urbanos del Valle de México. Recuperado en: https://www.24-horas.mx/2019/03/24/arquitectos-propondran-soluciones-a-problemas-urbanos-del-valle-de-mexico/

Al Momento. Abril, 2018. Juaricuas van por la abrogación de la ampliación de horario y aumento en la tarifa de parquímetros. Recuperado en: https://almomento.mx/juaricuas-van-la-abrogacion-la-ampliacion-horario-aumento-en-la-tarifa-parquimetros/

Ambulante. Organizaciones activas para la reconstrucción. Recuperado en: https://www.ambulante.org/reconstrucciones/organizaciones/plataforma

Nota de MVS Noticias. 2018. alcalde electo en Cuauhtémoc asegura que mantendrá compromisos de Morena a nivel federal. Recuperado en: https://mvsnoticias.com/noticias/capital/alcalde-electo-en-cuauhtemoc-asegura-que-mantendra-compromisos-de-morena-a-nivel-federal-886/

El Universal. Junio, 2019. Sheinbaum plantea a inmobiliarias creación de corredores de renovación industrial. Recuperado en: https://www.eluniversal.com.mx/metropoli/cdmx/sheinbaum-plantea-inmobiliarias-creacion-de-corredores-de-renovacion-urbana

La Jornada. 2019. Provoca controversia entre habitantes de la Roma permiso para edificar torre. Recuperado en: https://www.jornada.com.mx/2019/07/25/capital/033n3cap

La Razón. Agosto, 2016. Constituyente de Morena ahora busca tirar Cetram Chapultepec. Recuperado en: https://www.razon.com.mx/ciudad/constituyente-de-morena-ahora-busca-tirar-cetram-chapultepec/

Mural. 2018. Entregan propuesta de PPDU Roma Norte. Recuperado en: https://www.mural.com/aplicacioneslibre/preacceso/articulo/default.aspx?id=1528611&flow_type=paywall&urlredirect=https://www.mural.com/aplicaciones/articulo/default.aspx?id=1528611&flow_type=paywall

Asociación Mexicana de Urbanistas A.C. Recuperado en: http://www.amu.com.mx/nosotros

CTM. Sindicato Nacional de Trabajadores de la Construcción, Terraceros, Conexos y Similares de México. Recuperado en: https://www.sindicatonacional.org/site/

Colegio de Arquitectos de la Ciudad de México. Recuperado en: https://www.colegiodearquitectoscdmx.org/identidad/
https://alcaldiacuauhtemoc.mx/diagnostico-territorial/

http://www.paot.org.mx/centro/leyes/df/pdf/2018/LEY_ORGANICA_ALCALDIAS_CDMX.pdf

https://alcaldiacuauhtemoc.mx/wp-content/uploads/2019/02/Programa-de-Gobierno-14-feb-2.pdf
http://siglo.inafed.gob.mx/enciclopedia/EMM09DF/delegaciones/09015a.html
AMAI. Abril 2019. Decálogo de buenas prácticas en la realización de consultas ciudadanas. PDF disponible en: http://www.amai.org/descargas/Decálogo de Buenas Prácticas para Consultas Ciudadanas AMAI
AMAI. Abril 2019. Guía de buenas prácticas en la realización de consultas ciudadanas. PDF disponible en: http://www.amai.org/descargas/Guía de Buenas Prácticas para Consultas Ciudadanas
BID (2018). Banco Interamericano de Desarrollo. Evaluación del impacto social, integrar las cuestiones sociales en los proyectos de desarrollo. Serie del BID sobre riesgos y oportunidades ambientales y sociales.

García Cadena Cirilo H. (2006), "La medición en ciencias sociales y en la psicología", en Estadística con SPSS y metodología de la investigación, de René Landeros Hernández y Mónica T. González Ramírez (comp.), México, Trillas.

Hernández Sampieri Roberto, Fernández Collado Carlos y Baptista Lucio Pilar (2006), Metodología de la Investigación, México, Mc. Graw Hill.

Hogan Thomas P. (2004), Pruebas psicológicas, México, El Manual Moderno.

Macías, A. B. (2007). ¿Cómo valorar un coeficiente de confiabilidad? *Investigación educativa duranguense*, (6), 6-10.

Otzen, T., & Manterola, C. (2017). Técnicas de Muestreo sobre una Población a Estudio. International Journal of Morphology, 35(1), 227-232.

Samperi, H. Fernández y Baptista (1998) Metodología de la investigación. Mc Grac Hill, México.

Thorndike Robert L. y Hagen Elizabeth (1978), Test y técnicas de medición en psicología y educación, México, Trillas.

Para consulta del público

## ÍNDICE DE FIGURAS

FIGURA 1. SUPERFICIE ..... 5
FIGURA 2. PLANO DEL PROYECTO ..... 6
FIGURA 3. POZO AMADO NERVO ..... 7
FIGURA 4. UBICACIÓN GEOGRÁFICA DEL PROYECTO ..... 9
FIGURA 5. VISTA SATELITAL DEL PROYECTO ..... 10
FIGURA 6. ÁREA NÚCLEO DEL PROYECTO ..... 22
FIGURA 7. ÁREA DE INFLUENCIA DIRECTA ..... 24
FIGURA 8. ÁREA DE INFLUENCIA INDIRECTA REGIONAL DEL POLÍGONO MÍTIKAH. ..... 28
FIGURA 9. LÍMITE DE COLONIAS Y ÁREA DE INFLUENCIA DEL PROYECTO ..... 30
FIGURA 10. ÁREAS VERDES Y ESPACIOS ABIERTOS EN EL ÁREA DE INFLUENCIA REGIONAL ..... 33
FIGURA 11.INMUEBLES AFECTOS AL PATRIMONIO CULTURAL URBANO ..... 35
FIGURA 12. PARROQUIA DE SAN SEBASTIÁN, XOCO ..... 36
FIGURA 13. XOCO ..... 38
FIGURA 14. RUTAS DE TRANSPORTE PÚBLICO CERCANAS AL PROYECTO ..... 41
FIGURA 15. CICLO PISTAS CERCANAS AL PROYECTO ..... 42
FIGURA 16. UNIDADES ECONÓMICAS POR TIPO DE ACTIVIDAD EN EL ÁREA DE INFLUENCIA ..... 43
FIGURA 17. NÚMERO DE UNIDADES ECONÓMICAS POR MANZANA EN EL ÁREA DE INFLUENCIA ..... 44
FIGURA 18. VIVEROS DE COYOACÁN ..... 45
FIGURA 19. ÁREAS DE VALOR AMBIENTAL MÁS PRÓXIMAS AL ÁREA DE INFLUENCIA ..... 46
FIGURA 20. CRECIMIENTO DEL ÁREA URBANA DE LA CIUDAD DE MÉXICO ..... 48
FIGURA 21. USO DE SUELO E LA ALCALDÍA COYOACÁN ..... 48
FIGURA 22. VISTA SATELITAL DEL PREDIO EN 2001 ..... 49
FIGURA 23. FOTO DEL PREDIO EN 2001 ..... 49
FIGURA 24.CALLE MAYORAZGO DE LA HIGUERA ..... 50
FIGURA 25. CALLE PUENTE DE XOCO. ..... 50
FIGURA 26. CALLE REAL DE MAYORAZGO ..... 51
FIGURA 27. IMAGEN OBJETIVO DE LA EXPLANADA EN REAL DE MAYORAZGO ..... 52
FIGURA 28. VISTA DE LA CALLE REAL DE MAYORAZGO ..... 52
FIGURA 29. COMPOSICIÓN DE LA POBLACIÓN POR SEXO ..... 54
FIGURA 30. DISTRIBUCIÓN DE LOS GRUPOS ETARIOS ..... 54
FIGURA 31. CRECIMIENTO DE LA POBLACIÓN EN LA CIUDAD DE MÉXICO ..... 55
FIGURA 32. CRECIMIENTO DE LA POBLACIÓN (HISTÓRICO 1980-2010) ..... 56
FIGURA 33. POBLACIÓN TOTAL POR MANZANA ..... 57
FIGURA 34. POBLACIÓN INDÍGENA EN EL ÁREA DE INFLUENCIA ..... 59
FIGURA 35. POBLACIÓN ECONÓMICAMENTE ACTIVA (PEA) Y POBLACIÓN OCUPADA (PO) ..... 60
FIGURA 36. HOSPITALES EN EL ÁREA DE INFLUENCIA ..... 62
FIGURA 37. POBLACIÓN DERECHOHABIENTE ..... 63
FIGURA 38. ESCUELAS EN EL ÁREA DE INFLUENCIA ..... 65
FIGURA 39. ESCOLARIDAD Y ANALFABETISMO ..... 67
FIGURA 40. ÁREA DE INFLUENCIA DEL PROYECTO ..... 70
FIGURA 41. SERVICIOS EN LA VIVIENDA ..... 75
FIGURA 42. COMPRAS EN COMERCIOS LOCALES ..... 76
FIGURA 43. FESTIVIDADES EN LA COLONIA ..... 77
FIGURA 44. ORGANIZACIONES VECINALES ..... 78
FIGURA 45. REUNIONES VECINALES ..... 78
FIGURA 46. SEGURIDAD ..... 78

Para consulta del público

FIGURA 47. AUTORIDADES ..... 79
FIGURA 48. PERSONAS QUE CONOCEN O NO LAS MEDIDAS DE INTEGRACIÓN URBANA ..... 79
FIGURA 49. PERSONAS QUE CONOCEN LAS MEDIDAS DE MITIGACIÓN DE MÍTIKAH ..... 80
FIGURA 50. PERSONAS QUE CONOCEN EL DISEÑO DEL SISTEMA INTEGRAL DEL PROYECTO MÍTIKAH ..... 80
FIGURA 51. PERSONAS QUE CONOCEN LA CONSTRUCCIÓN DE LA EXPLANADA PÚBLICA DEL PROYECTO MÍTIKAH ..... 81
FIGURA 52. ESPACIOS PÚBLICOS ..... 81
FIGURA 53. RANGO DE EDADES ..... 82
FIGURA 54. TIPO DE FAMILIA QUE CONFORMA LA VIVIENDA ..... 82
FIGURA 55. ESCOLARIDAD ..... 83
FIGURA 56. TIEMPO DE RESIDENCIA ..... 83
FIGURA 57. PERSONAS QUE TRABAJARON EN EL ÚLTIMO MES ..... 84
FIGURA 58. PROPIEDAD ..... 84
FIGURA 59. HABLANTES DE LENGUA INDÍGENA ..... 86
FIGURA 60. PERSONAS EN SITUACIÓN DE VULNERABILIDAD ..... 87
FIGURA 61. DISMINUCIÓN EN EL SUMINISTRO DE AGUA ..... 88
FIGURA 62. TRÁNSITO EN LAS CALLES ..... 90
FIGURA 63. SERVICIOS EN EL NEGOCIO ..... 95
FIGURA 64. COMPRAS EN COMERCIOS LOCALES ..... 96
FIGURA 65. FESTIVIDADES ..... 97
FIGURA 66. ORGANIZACIONES VECINALES Y/O DE COMERCIOS ..... 98
FIGURA 67. REUNIONES VECINALES ..... 98
FIGURA 68. SEGURIDAD ..... 98
FIGURA 69. AUTORIDADES ..... 99
FIGURA 70. PERSONAS QUE CONOCEN O NO LAS MEDIDAS DE INTEGRACIÓN URBANA ..... 99
FIGURA 71. PERSONAS QUE CONOCEN LAS MEDIDAS DE MITIGACIÓN DE LA FASE 1 DE MÍTIKAH ..... 100
FIGURA 72. PERSONAS QUE CONOCEN EL DISEÑO DEL SISTEMA INTEGRAL DEL PROYECTO MÍTIKAH ..... 100
FIGURA 73. PERSONAS QUE CONOCEN LA CONSTRUCCIÓN DE LA EXPLANADA PÚBLICA DEL PROYECTO MÍTIKAH ..... 101
FIGURA 74. ESPACIOS PÚBLICOS ..... 101
FIGURA 75. RANGO DE EDADES ..... 102
FIGURA 76. ESCOLARIDAD ..... 103
FIGURA 77. TIEMPO EN LA ZONA ..... 103
FIGURA 78. PROPIEDAD ..... 104
FIGURA 79. SERVICIOS DE LOS NEGOCIOS ..... 104
FIGURA 80. HABLANTES DE LENGUA INDÍGENA ..... 106
FIGURA 81. PERSONAS EN SITUACIÓN DE VULNERABILIDAD ..... 107
FIGURA 82. SUMINISTRO DE AGUA ..... 108
FIGURA 83. LUGAR PARA ESTACIONAR ..... 110
FIGURA 84. TRÁNSITO EN LAS CALLES ..... 111
FIGURA 85. COMPRAS EN COMERCIOS LOCALES ..... 115
FIGURA 86. FESTIVIDAD ..... 116
FIGURA 87. SEGURIDAD ..... 117
FIGURA 88. AUTORIDADES ..... 117
FIGURA 89. PERSONAS QUE CONOCEN O NO LAS MEDIDAS DE INTEGRACIÓN URBANA ..... 118
FIGURA 90. PERSONAS QUE CONOCEN LAS MEDIDAS DE MITIGACIÓN DE LA FASE 1 DE MÍTIKAH ..... 118
FIGURA 91. PERSONAS QUE CONOCEN EL DISEÑO DEL SISTEMA INTEGRAL DEL PROYECTO MÍTIKAH ..... 119
FIGURA 92. PERSONAS QUE CONOCEN LA CONSTRUCCIÓN DE LA EXPLANADA PÚBLICA DEL PROYECTO MÍTIKAH ..... 119
FIGURA 93. ESPACIOS PÚBLICOS ..... 119
FIGURA 94. REGULARIDAD CON LA QUE VISITAN LA COLONIA ..... 121

FIGURA 95. HABLANTES DE LENGUA INDÍGENA ..... 122
FIGURA 96. PERSONAS EN SITUACIÓN DE VULNERABILIDAD ..... 122
FIGURA 97. TRÁNSITO EN LAS CALLES ..... 124
FIGURA 98. MAPEO DE SECTORES DE INTERÉS PARA ESTRATEGIA DE PARTICIPACIÓN EN VARIOS NIVELES ..... 136
FIGURA 99. GRADO DE CONOCIMIENTO SOBRE EL FUNDAMENTO LEGAL DE LAS MEDIDAS DE INTEGRACIÓN (PREGUNTA E1) ..... 172
FIGURA 100. PORCENTAJE DE RESPUESTAS CUALITATIVAS E1 ..... 172
FIGURA 101. GRADO DE CONOCIMIENTO SOBRE LA MEDIDA DE INTEGRACIÓN DEL POZO DE AGUA (PREGUNTA E2) 175
FIGURA 102.PORCENTAJE DE RESPUESTAS CUALITATIVAS E.2 ..... 176
FIGURA 103. GRADO DE CONOCIMIENTO SOBRE LA MEDIDA DE MITIGACIÓN DEL IMPACTO VIAL (PREGUNTA E3) ... 179
FIGURA 104. PORCENTAJE DE RESPUESTA CUALITATIVA E.3 ..... 180
FIGURA 105. GRADO DE CONOCIMIENTO SOBRE LA CREACIÓN DE UNA EXPLANADA PÚBLICA (PREGUNTA E4) ..... 183
FIGURA 106.PORCENTAJE DE RESPUESTAS CUALITATIVAS E4 ..... 184
FIGURA 107. ELEMENTOS QUE PODRÍAN INTEGRARSE A LA EXPLANADA: HOGARES (PREGUNTA E5) ..... 188
FIGURA 108. ELEMENTOS QUE PODRÍAN INTEGRARSE A LA EXPLANADA: VISITANTES (PREGUNTA E5). ..... 188
FIGURA 109.ELEMENTOS QUE PODRÍAN INTEGRARSE A LA EXPLANADA: COMERCIANTES (PREGUNTA E5) ..... 189
FIGURA 110. PORCENTAJE DE RESPUESTAS CUALITATIVAS E5 ..... 189
FIGURA 111. RESULTADO DE LA PERCEPCIÓN SOBRE SEGURIDAD POR LA APERTURA DE NUEVOS ESPACIOS PÚBLICOS (PREGUNTA E6) ..... 195
FIGURA 112.PORCENTAJE DE RESPUESTAS CUALITATIVAS E.6 ..... 195
FIGURA 113. CONOCIMIENTO GENERAL DE LAS MEDIDAS DE INTEGRACIÓN ..... 199
FIGURA 114. APLICACIÓN DE ENCUESTAS ..... 200
FIGURA 115. NÚMERO DE VISITAS AL MICROSITIO WEB 30 ENERO A 29 FEBRERO 2020 ..... 202
FIGURA 116 Y 117. REUNIÓN CON VECINOS 4 DE FEBRERO ..... 205
FIGURA 118. FOTOGRAFÍA 1. REUNIÓN CON VECINOS 7 DE FEBRERO 2020 ..... 206
FIGURA 119. FOTOGRAFÍA 2. REUNIÓN CON VECINOS 7 DE FEBRERO 2020 ..... 206
FIGURA 120. DOCUMENTO OTORGADO POR LA ASAMBLEA ..... 207
FIGURA 121. FOTOGRAFÍA 1. REUNIÓN CON VECINOS 10 DE FEBRERO 2020 ..... 209
FIGURA 122. FOTOGRAFÍA 2. REUNIÓN CON VECINOS 10 DE FEBRERO 2020 ..... 210
FIGURA 123. FOTOGRAFÍA 1. REUNIÓN CON VECINOS 28 DE FEBRERO 2020 ..... 210
FIGURA 124. FOTOGRAFÍA 2. REUNIÓN CON VECINOS 28 DE FEBRERO 2020 ..... 211
FIGURA 125. FOTOGRAFÍA 3. REUNIÓN CON VECINOS 28 DE FEBRERO 2020 ..... 211
FIGURA 126. FOTOGRAFÍA 2. REUNIÓN CON VECINOS 2 DE MARZO 2020 ..... 212
FIGURA 127. FOTOGRAFÍA 1. REUNIÓN CON VECINOS 4 DE MARZO 2020 ..... 213
FIGURA 128. FOTOGRAFÍA 1. REUNIÓN CON VECINOS 11 DE MARZO 2020 ..... 214
FIGURA 129. FOTOGRAFÍA 2. REUNIÓN CON VECINOS 11 DE MARZO 2020 ..... 215
FIGURA 130. FOTOGRAFÍA 3. REUNIÓN CON VECINOS 11 DE MARZO 2020 ..... 215
FIGURA 131. ÁREA DE INFLUENCIA DEL PROYECTO ..... 221
FIGURA 132.CAPACITACIÓN DE ENCUESTADORES ..... 224
FIGURA 133. EQUIPO DE CAMPO ..... 224
FIGURA 134. GRADO DE CONOCIMIENTO LA LEY DE DESARROLLO URBANO EN MATERIA DE MEDIDAS DE INTEGRACIÓN ..... 228
FIGURA 135. GRADO DE CONOCIMIENTO SOBRE LAS MEDIDAS DE INTEGRACIÓN DEL PROYECTO MÍTIKAH ..... 229
FIGURA 136.CONOCIMIENTO DE LAS MEDIDAS DE INTEGRACIÓN. ..... 230
FIGURA 137. POBLACIÓN SIN CONOCIMIENTO DE LAS MEDIDAS DE INTEGRACIÓN ..... 230
FIGURA 138. CONOCIMIENTO SOBRE POZO DE AGUA ..... 231
FIGURA 139. CONOCIMIENTO SOBRE LA RELOCALIZACIÓN Y UBICACIÓN DEL POZO ..... 233
FIGURA 140. CONOCIMIENTO SOBRE LA RELOCALIZACIÓN DE ÁRBOLES POR LA UBICACIÓN DEL POZO. ..... 235

FIGURA 141. COMITÉ DE ACOMPAÑAMIENTO DE LOS TRABAJOS DE RESTITUCIÓN DE ARBOLADO ..... 238
FIGURA 142. CONOCIMIENTO DE DONACIÓN DEL 10% DE LA SUPERFICIE DE PROYECTOS ..... 239
FIGURA 143. CONOCIMIENTO DE LA DONACIÓN REGLAMENTARIA DE 11,000 M2 ..... 241
FIGURA 144. PERCEPCIÓN DE SEGURIDAD EN ESPACIOS ILUMINADOS Y ACCESIBLES EN LA COLONIA XOCO ..... 243
FIGURA 145. CONOCIMIENTO DE UN PATR ..... 246
FIGURA 146. CONOCIMIENTO DE QUE MÍTIKAH TIENE UN PERMISO PATR PARA REALIZAR LA EXPLANADA DE INTEGRACIÓN ..... 248
FIGURA 147. CONOCIMIENTO DEL OBJETIVO DE LA PLAZA DE INTEGRACIÓN ..... 251
FIGURA 148. CONOCIMIENTO DE LA AMPLIACIÓN DE VIALIDADES ..... 251
FIGURA 149. CONOCIMIENTO DEL PASO A DESNIVEL EN REAL MAYORAZGO COMO PARTE DEL PLAN DE MOVILIDAD 253
FIGURA 150.OPINIÓN SOBRE LAS MEDIDAS DE INTEGRACIÓN DE LOS PROYECTOS DE CONSTRUCCIÓN. ..... 256
FIGURA 151. OPINIÓN SOBRE LAS MEDIDAS DE INTEGRACIÓN DEL PROYECTO MÍTIKAH ..... 258
FIGURA 152. PERSPECTIVA DE LA INFORMACIÓN RECIBIDA ..... 261
FIGURA 153.RECEPCIÓN DE INFORMACIÓN SOBRE MÍTIKAH A TRAVÉS DE OTRO MEDIO ..... 263
FIGURA 154.UTILIDAD DE LA INFORMACIÓN RECIBIDA SOBRE EL PROYECTO MÍTIKAH ..... 265
FIGURA 155.TENDENCIA DE INFORMACIÓN SOBRE EL PROYECTO MÍTIKAH ..... 269
FIGURA 156. PORCENTAJE DE POBLACIÓN QUE PIENSA QUE PODRÍA HABER UN CAMBIO EN LOS SIGUIENTES FACTORES ..... 269
FIGURA 157. PORCENTAJE DE POBLACIÓN QUE PIENSA QUE NO PODRÍA HABER UN CAMBIO FACTORES QUE SE RELACIONAN ..... 270
FIGURA 158.TIPO DE CAMBIO: POSITIVO ..... 271
FIGURA 159. TIPO DE CAMBIO: NEGATIVO ..... 271
FIGURA 160. POSTURAS DE LA PREGUNTA H.6. ..... 273
FIGURA 161. UBICACIÓN DE MÓDULOS DE INFORMACIÓN ..... 276
FIGURA 162. MÓDULO INFORMATIVO ..... 277
FIGURA 163: POSTURAS DE MÓDULOS ..... 279
FIGURA 164: POSTURAS EN PARQUE ACACIAS ..... 281
FIGURA 165: POSTURAS EN TEMPLO DE SAN SEBASTIÁN MÁRTIR ..... 282
FIGURA 166: POSTURAS EN VIVEROS DE COYOACÁN ..... 283
FIGURA 167: POSTURAS EN PLAZA UNIVERSIDAD ..... 284
FIGURA 168: POSTURAS EN HOSPITAL ADOLFO LÓPEZ MATEOS ..... 284
FIGURA 169 PROPUESTA DE ALTERNATIVA VIAL SOBRE EL PROYECTO SOCIALIZADO ..... 288
FIGURA 170. POSTURAS ..... 309

## ÍNDICE DE TABLAS

TABLA 1. SUPERFICIE DEL PROYECTO ..... 4
TABLA 2. CARACTERÍSTICAS DEL POZO ..... 6
TABLA 3. ÁREA NÚCLEO ..... 21
TABLA 4. ÁREA DE INFLUENCIA DIRECTA ..... 23
TABLA 5. ÁREA DE INFLUENCIA INDIRECTA DE ATENCIÓN REAL (AIIAR) ..... 25
TABLA 6. ÁREA DE INFLUENCIA INDIRECTA REGIONAL (AIIR) ..... 26
TABLA 7. ALCALDÍAS Y COLONIAS EN EL ÁREA DE INFLUENCIA DEL PROYECTO ..... 29
TABLA 8. PUEBLOS ORIGINARIOS ..... 31
TABLA 9. ÁREAS VERDES EN EL ÁREA DE INFLUENCIA DEL PROYECTO ..... 31
TABLA 10. CARACTERÍSTICAS PATRIMONIALES DEL PROYECTO ..... 34
TABLA 11. INMUEBLES CATALOGADOS EN EL AN ..... 36
TABLA 12. INMUEBLES CATALOGADOS EN EL AID ..... 37
TABLA 13. INMUEBLES CATALOGADOS EN EL AIIAR ..... 37
TABLA 14. INMUEBLES CATALOGADOS EN EL AIIR ..... 37
TABLA 15. FESTIVIDADES ..... 37
TABLA 16. FESTIVIDADES ..... 39
TABLA 17. INVENTARIO DE RUTA DE AUTOBUSES Y MICROBUSES ..... 39
TABLA 18. POBLACIÓN ..... 54
TABLA 19. POBLACIÓN INDÍGENA EN CADA ALCALDÍA ..... 59
TABLA 20. POBLACIÓN INDÍGENA ..... 59
TABLA 21. HOSPITALES IDENTIFICADOS EN EL ÁREA DE INFLUENCIA ..... 61
TABLA 22. DERECHOHABIENCIA ..... 63
TABLA 23. ESCUELAS IDENTIFICADAS EN EL ÁREA DE INFLUENCIA ..... 63
TABLA 24. GRADO PROMEDIO DE ESCOLARIDAD ..... 66
TABLA 25. POBLACIÓN ANALFABETA ..... 66
TABLA 26. POBLACIÓN SIN ESCOLARIDAD ..... 67
TABLA 27. DISTRIBUCIÓN DE LA POBLACIÓN OBJETIVO ..... 72
TABLA 28. ASIGNACIÓN DE ENCUESTAS POR DÍA DE TRABAJO Y SECTOR DE INTERÉS ..... 72
TABLA 29. VALOR RENTA ..... 74
TABLA 30. PRINCIPALES PROBLEMAS EN LA COLONIA ..... 76
TABLA 31. PATRIMONIO HISTÓRICO ..... 77
TABLA 32. SEXO DE LOS ENCUESTADOS ..... 81
TABLA 33. GRADO DE ESTUDIOS ..... 82
TABLA 34. ESPACIO ..... 84
TABLA 35. CUARTOS ..... 85
TABLA 36. BAÑOS ..... 85
TABLA 37. HABITANTES ..... 85
TABLA 38. CUARTOS PARA DORMIR ..... 85
TABLA 39. REGADERAS ..... 85
TABLA 40. FOCOS ..... 85
TABLA 41. AUTOMÓVILES ..... 85
TABLA 42. COMPUTADORAS ..... 85
TABLA 43. ESTUFA ..... 85
TABLA 44. PISO ..... 85
TABLA 45. TECHO ..... 86

TABLA 46. MUROS ..... 86
TABLA 47. PISO ..... 86
TABLA 48. HABLANTES DE LENGUA INDÍGENA ..... 86
TABLA 49. ÁRBOLES ..... 87
TABLA 50. BANQUETAS ..... 87
TABLA 51. CALLES ..... 87
TABLA 52. CALIDAD DEL AGUA POTABLE ..... 88
TABLA 53. INUNDACIONES ..... 88
TABLA 54. DRENAJE ..... 89
TABLA 55. ESTACIONAMIENTO ..... 89
TABLA 56. BASURA ..... 89
TABLA 57. PRINCIPALES FACTORES DE ENFERMEDADES ..... 90
TABLA 58. MEDIOS DE TRANSPORTE QUE TRANSITAN POR LAS CALLES DE LA COLONIA ..... 90
TABLA 59. ASPECTOS QUE MEJORARÍAN DE LA COLONIA ..... 91
TABLA 60. VALOR RENTA ..... 94
TABLA 61. PRINCIPALES PROBLEMAS EN LA COLONIA ..... 96
TABLA 62. PATRIMONIO HISTÓRICO ..... 97
TABLA 63. SEXO DE LOS ENCUESTADOS ..... 102
TABLA 64. ULTIMO GRADO DE ESTUDIOS ..... 102
TABLA 65. ESPACIO ..... 105
TABLA 66. NÚMERO DE CUARTOS ..... 105
TABLA 67. NUMERO DE BAÑOS ..... 105
TABLA 68. TECHO ..... 105
TABLA 69. MUROS ..... 105
TABLA 70. PISO ..... 105
TABLA 71. JARDÍN Y/O PATIO ..... 106
TABLA 72. HABLANTES DE LENGUA INDÍGENA ..... 106
TABLA 73. ÁRBOLES ..... 107
TABLA 74. BANQUETAS ..... 107
TABLA 75. CALLES ..... 107
TABLA 76. CALIDAD DE AGUA POTABLE ..... 108
TABLA 77. ABASTECIMIENTO DE AGUA POTABLE EN LAS VIVIENDAS ..... 108
TABLA 78. INUNDACIONES ..... 109
TABLA 79. DRENAJE ..... 109
TABLA 80. ESTACIONAMIENTO ..... 109
TABLA 81. RECOLECCIÓN DE BASURA ..... 110
TABLA 82. PRINCIPALES FUENTES DE ENFERMEDADES ..... 110
TABLA 83. MEDIOS DE TRANSPORTE QUE MÁS TRANSITAN ..... 111
TABLA 84. ASPECTOS QUE MEJORARÍAN DE LA COLONIA ..... 112
TABLA 85. PRINCIPALES PROBLEMAS EN LA COLONIA ..... 115
TABLA 86. PATRIMONIO HISTÓRICO ..... 116
TABLA 87. SEXO DE LOS ENCUESTADOS ..... 120
TABLA 88. PERSONAS ENCUESTADAS ..... 120
TABLA 89. ÚLTIMO GRADO DE ESTUDIOS ..... 120
TABLA 90. HABLANTES DE LENGUA INDÍGENA ..... 121
TABLA 91. ÁRBOLES ..... 123
TABLA 92. BANQUETAS ..... 123
TABLA 93. CALLES ..... 123

TABLA 94. DRENAJE ..... 123
TABLA 95. INUNDACIONES ..... 123
TABLA 96. ESTACIONAMIENTO ..... 124
TABLA 97. MEDIOS DE TRANSPORTE QUE UTILIZAN ..... 124
TABLA 98. ASPECTOS QUE MEJORARÍAN DE LA COLONIA ..... 125
TABLA 99. IDENTIFICACIÓN DE SECTORES, POSICIONES E INTERESES, ASÍ COMO INFLUENCIA CON RELACIÓN AL PROYECTO (SECCIONES 8.1, 8.2 Y 8.3) ..... 128
TABLA 100. ANÁLISIS DE GRUPOS Y ACTORES DE INTERÉS ..... 129
TABLA 101. DESCRIPCIÓN DE IMPACTOS ..... 137
TABLA 102. IMPACTOS EN LA ECONOMÍA ..... 139
TABLA 103. IMPACTOS EN LA CULTURA Y TRADICIONES ..... 139
TABLA 104. IMPACTOS DEMOGRÁFICOS ..... 141
TABLA 105. IMPACTOS EN EL TERRITORIO ..... 142
TABLA 106. VALORACIÓN DE LOS IMPACTOS SOCIALES ..... 144
TABLA 107. TIPOS DE MEDIDAS DE ATENCIÓN O DE AMPLIACIÓN ..... 151
TABLA 108. MEDIDAS DE PREVENCIÓN DE LOS IMPACTOS SOCIALES NEGATIVOS ..... 151
TABLA 109. MEDIDAS DE MITIGACIÓN DE LOS IMPACTOS SOCIALES NEGATIVOS ..... 156
TABLA 110.MEDIDAS DE COMPENSACIÓN DE LOS IMPACTOS SOCIALES NEGATIVOS ..... 159
TABLA 111. MEDIDAS DE AMPLIACIÓN DE LOS IMPACTOS POSITIVOS ..... 160
TABLA 112. MATRIZ DE ATENCIÓN Y AMPLIACIÓN DE IMPACTOS ..... 163
TABLA 113. RESPUESTAS CUALITATIVAS SOBRE EL GRADO DE CONOCIMIENTO DE LA LEY DE DESARROLLO URBANO EN MATERIA DE MEDIDAS DE INTEGRACIÓN ..... 172
TABLA 114. POSTURAS ANTE PREGUNTA E1 ..... 174
TABLA 115. RESPUESTAS CUALITATIVAS ..... 176
TABLA 116. POSTURAS ANTE PREGUNTA E2 ..... 179
TABLA 117. RESPUESTAS CUALITATIVAS ..... 180
TABLA 118. POSTURAS ANTE PREGUNTA E.3 ..... 183
TABLA 119. RESPUESTAS CUALITATIVAS SOBRE EL GRADO DE CONOCIMIENTO DE LA CREACIÓN DE UNA EXPLANADA PÚBLICA E4 ..... 184
TABLA 120. RESPUESTAS ANTE LA PREGUNTA CUALITATIVAS E4 ..... 187
TABLA 121. RESPUESTAS CUALITATIVAS ..... 190
TABLA 122. POSTURAS ANTE PREGUNTA E5 ..... 194
TABLA 123. RESPUESTAS CUALITATIVAS ..... 196
TABLA 124. POSTURAS ANTE PREGUNTA E6 ..... 199
TABLA 125. REUNIONES VECINALES Y ACUERDOS ..... 216
TABLA 126. CRONOGRAMA DE ACTIVIDADES ..... 220
TABLA 127. ÁREA MUESTRAL ..... 222
TABLA 128. PUNTUACIÓN Z ..... 222
TABLA 129. PARÁMETROS PARA CALCULAR EL TAMAÑO DE MUESTRA ..... 223
TABLA 130. CÁLCULO DE LA MUESTRA ..... 223
TABLA 131. INVESTIGACIÓN CUANTITATIVA ..... 225
TABLA 132. CONFIABILIDAD EN LA INVESTIGACIÓN SOCIAL ..... 226
TABLA 133. VALORACIÓN DE LOS CRITERIOS PARA EL ANÁLISIS DE TENDENCIAS EN LAS RESPUESTAS CUALITATIVAS . 226
TABLA 134. RESPUESTAS CUALITATIVAS SOBRE EL GRADO DE CONOCIMIENTO DE LA LEY DE DESARROLLO URBANO EN MATERIA DE MEDIDAS DE INTEGRACIÓN ..... 228
TABLA 135. POSTURAS ANTE LA PREGUNTA C.1. ..... 229
TABLA 136. RESPUESTAS CUALITATIVAS SOBRE EL GRADO DE CONOCIMIENTO DEL POZO ..... 231
TABLA 137.POSTURAS ANTE LA PREGUNTA D.1 ..... 233

TABLA 138. RESPUESTAS CUALITATIVAS SOBRE EL GRADO DE CONOCIMIENTO DE LA UBICACIÓN DEL POZO ..... 234
TABLA 139. POSTURAS ANTE LA PREGUNTA D.2. ..... 234
TABLA 140. RESPUESTAS CUALITATIVAS SOBRE LA RELOCALIZACIÓN DE ÁRBOLES POR LA UBICACIÓN DEL POZO ..... 235
TABLA 141. POSTURAS ANTE LA PREGUNTA D.3. ..... 237
TABLA 142. RESPUESTAS CUALITATIVAS SOBRE LA RELOCALIZACIÓN DE ÁRBOLES POR LA UBICACIÓN DEL POZO ..... 238
TABLA 143. POSTURAS ANTE LA PREGUNTA D.4 ..... 239
TABLA 144. RESPUESTAS CUALITATIVAS SOBRE EL GRADO DE CONOCIMIENTO DE LA DONACIÓN DE ÁREA ..... 240
TABLA 145. POSTURAS DE LA PREGUNTA E.1. ..... 241
TABLA 146. RESPUESTAS CUALITATIVAS SOBRE EL GRADO DE CONOCIMIENTO DE LA DONACIÓN POR PARTE DE MÍTIKAH ..... 242
TABLA 147. POSTURAS DE LA PREGUNTA E.2. ..... 242
TABLA 148. RESPUESTAS CUALITATIVAS SOBRE A LA PERCEPCIÓN DE SEGURIDAD CON ESPACIOS ILUMINADOS Y ACCESIBLES EN LA COLONIA XOCO ..... 244
TABLA 149. POSTURAS DE LA PREGUNTA F.1 ..... 246
TABLA 150. RESPUESTAS CUALITATIVAS SOBRE EL CONOCIMIENTO DE UN PATR ..... 247
TABLA 151. POSTURAS DE LA PREGUNTA F.2. ..... 247
TABLA 152.RESPUESTAS CUALITATIVAS SOBRE EL PERMISO PATR PARA REALIZAR LA EXPLANADA DE INTEGRACIÓN 248
TABLA 153. POSTURAS DE LA PREGUNTA F.3 ..... 250
TABLA 154. RESPUESTAS CUALITATIVAS SOBRE LOS TRABAJOS QUE REALIZARÁ MÍTIKAH PARA LA AMPLIACIÓN DE VIALIDADES QUE EN CUANTO SEAN TERMINADAS SERÁN PÚBLICAS. ..... 252
TABLA 155. POSTURAS DE LA PREGUNTA G.1. ..... 253
TABLA 156. RESPUESTAS CUALITATIVAS SOBRE EL CONOCIMIENTO DEL PASO A DESNIVEL EN REAL MAYORAZGO... 254
TABLA 157. POSTURAS DE LA PREGUNTA. G.2 ..... 255
TABLA 158. RESPUESTAS CUALITATIVAS DE LA OPINIÓN SOBRE LAS MEDIDAS DE INTEGRACIÓN QUE DEBEN REALIZAR LOS PROYECTOS ..... 256
TABLA 159.POSTURAS DE LA PREGUNTA H.1 ..... 258
TABLA 160. RESPUESTAS CUALITATIVAS DE LA OPINIÓN SOBRE LAS MEDIDAS DE INTEGRACIÓN DE MÍTIKAH ..... 259
TABLA 161. POSTURAS DE LA PREGUNTA H.2 ..... 260
TABLA 162. RESPUESTAS CUALITATIVAS DE LA PERCEPCIÓN DE LA INFORMACIÓN PROPORCIONADA..... 261
TABLA 163. POSTURAS DE LA PREGUNTA H.3 ..... 263
TABLA 164. MEDIOS DE INFORMACIÓN ..... 264
TABLA 165.RESPUESTAS CUALITATIVAS SOBRE MEDIOS DE INFORMACIÓN DEL PROYECTO MÍTIKAH ..... 264
TABLA 166. POSTURAS DE LA PREGUNTA H.4. ..... 265
TABLA 167. RESPUESTAS CUALITATIVAS SOBRE INFORMACIÓN ÚTIL DEL PROYECTO MÍTIKAH..... 266
TABLA 168. POSTURAS DE LA PREGUNTA H.5 ..... 268
TABLA 169: DÍAS Y HORARIOS DE MÓDULOS..... 277
TABLA 170: MATERIALES Y RECURSOS POR MÓDULO ..... 277
TABLA 171: TOTAL DE REGISTROS Y FOLLETOS ENTREGADOS ..... 278
TABLA 172: PARA EL ANÁLISIS DE POSTURAS ..... 278
TABLA 173: OCUPACIONES..... 279
TABLA 174. RESULTADOS DE LAS ENTREVISTAS. ..... 286
TABLA 175.TABLA DE RESULTADOS DE POSTURAS. ..... 290
TABLA 176.TABLA DE RESULTADOS DE POSTURAS POR MEDIDA DE INTEGRACIÓN ..... 291
TABLA 177. RESULTADOS ENTREVISTA ..... 291
TABLA 178. POSTURAS SOBRE EL POZO* ..... 292
TABLA 179. POSTURAS SOBRE AMPLIACIÓN DE VIALIDADES* ..... 292
TABLA 180. POSTURAS SOBRE EXPLANADA PUBLICA* ..... 292
TABLA 181. POSTURAS SOBRE PASO A DESNIVEL* ..... 293

TABLA 182. OPINIONES DE LA PRIMERA ENCUESTA ..... 294
TABLA 183. OPINIONES DE LOS MÓDULOS ..... 297
TABLA 184. OPINIÓN DE LA ENCUESTA 2: OPINIÓN ..... 298
TABLA 185. OPINIÓN DE LOS ASISTENTES A LAS REUNIONES ..... 301
TABLA 186. PERCEPCIÓN SOBRE IMPACTOS POSITIVOS ..... 302
TABLA 187. PERCEPCIÓN SOBRE IMPACTOS NEGATIVOS ..... 302
TABLA 188. MEDIDAS DE ATENCIÓN Y AMPLIACIÓN DE LOS IMPACTOS ..... 304
TABLA 189. INSTRUMENTOS ..... 309
TABLA 190. RESULTADOS DE POSTURAS RESPECTO AL PROYECTO ..... 310
TABLA 191.TABLA DE RESULTADOS DE POSTURAS POR MEDIDA DE INTEGRACIÓN ..... 311
TABLA 192. RESULTADOS ENTREVISTAS ..... 311
TABLA 193. POSTURAS SOBRE EL POZO* ..... 312
TABLA 194. POSTURAS SOBRE AMPLIACIÓN DE VIALIDADES* ..... 312
TABLA 195. POSTURAS SOBRE EXPLANADA PUBLICA* ..... 312
TABLA 196. POSTURAS SOBRE PASO A DESNIVEL* ..... 313
TABLA 197.POSTURAS ANTE LA PREGUNTA D.1 ..... 313
TABLA 198. POSTURAS SOBRE EL POZO* ..... 313
TABLA 199. POSTURAS DE LA PREGUNTA E.2. ..... 314
TABLA 200. POSTURAS SOBRE AMPLIACIÓN DE VIALIDADES* ..... 315
TABLA 201. POSTURAS DE LA PREGUNTA F.1 ..... 316
TABLA 202. POSTURAS SOBRE EXPLANADA PUBLICA* ..... 316
TABLA 203. POSTURAS DE LA PREGUNTA. G.2 ..... 316
TABLA 204. POSTURAS SOBRE PASO A DESNIVEL* ..... 317

## GLOSARIO

Área de Influencia: Es el espacio físico que probablemente será impactado por del desarrollo de un proyecto, durante todas sus etapas. En esta área es donde ocurren todos sus impactos urbanos, ambientales y sociales, incluyendo los acumulativos y sinérgicos.

Área núcleo (AN): Es el espacio en el que se pretende construir la infraestructura del proyecto, y donde se desarrollarán las actividades y procesos que lo componen; incluye una zona de amortiguamiento en donde las actividades del proyecto podrían impactar de manera diferenciada a las personas que viven en los asentamientos existentes.

Área de influencia directa (AID): Es el espacio físico circundante o contiguo al Área Núcleo en el que habitan las personas y se ubican los elementos físicos, socioeconómicos y socioculturales que podrían ser impactados indirectamente a causa de las obras y actividades que se desarrollan durante las diferentes etapas del proyecto.

Área de influencia indirecta de atención real (AIIAR): Es el espacio físico contiguo al área de influencia directa en el que habitan las personas y se ubican los elementos físicos, socioeconómicos y socioculturales que podrían ser impactados a causa de las obras y actividades del proyecto y por lo tanto los elementos sociales, ambientales y económicos son considerados para las acciones de atención real que se realicen como parte de las medidas de compensación, mitigación y ampliación de los impactos.

Área de influencia indirecta regional (AIIR): Es el espacio físico circundante o contiguo al Área de Influencia Indirecta de Atención Real en el que habitan las personas y se ubican los elementos físicos, socioeconómicos y socioculturales que podrían ser impactados indirectamente a causa de las obras y actividades y por lo tanto son considerados para el estudio de línea base social.

Consulta de Opinión: Instrumento de participación a través del cual se somete a consideración de la ciudadanía, por medio de preguntas directas, foros o algún otro mecanismo o instrumento un tema de impacto trascendental en los distintos ámbitos temáticos y territoriales en la Ciudad de México.

Guía: Instrumento generado por la Secretaría de Medio Ambiente a través de la Dirección General de Evaluación de Impacto y Regulación Ambiental, que tiene como objetivo orientar sobre los lineamientos y procedimientos generales sobre la consulta de opinión para los proyectos determinados en la Ciudad de México.

Hogar: Conjunto de personas que residen habitualmente en la misma vivienda particular y se sostienen de un gasto común, principalmente para alimentación.

Indígenas: Grupo poblacional conformado por personas descendientes de los habitantes nativos del territorio. Pueden conformar sociedades y comunidades culturalmente diferentes en la tierra en la

que viven y los recursos naturales de los que dependen están inextricablemente vinculados a su identidad, cultura y medios de subsistencia, así como también a su bienestar físico y espiritual.

Línea Base: Es la medición de los indicadores sociodemográficos, socioeconómicos y socioculturales de la población que se ubica en el Área de Influencia del proyecto, que podrían registrar cambios como consecuencia de las actividades del proyecto. Brinda un punto de referencia para la caracterización de las comunidades, la identificación de los impactos sociales y para el monitoreo del Plan de Gestión Social.

Población Económicamente Activa: Personas de 15 y más años que tuvieron vínculo con la actividad económica o que lo buscaron en la semana de referencia, por lo que se encontraban ocupadas o desocupadas.

Población Ocupada: Personas de 15 y más años que en la semana de referencia realizaron alguna actividad económica durante al menos una hora. Incluye a los ocupados que tenían trabajo, pero no lo desempeñaron temporalmente por alguna razón, sin que por ello perdieran el vínculo laboral con este; así como a quienes ayudaron en alguna actividad económica sin recibir un sueldo o salario.

Vivienda: Espacio delimitado generalmente por paredes y techos de cualquier material, con entrada independiente, que se construyó para la habitación de personas, o que al momento del levantamiento se utiliza para vivir, es decir, dormir, preparar alimentos, comer y protegerse del ambiente.

Para consulta del público

## ACRÓNIMOS

**AI**: Área de Influencia
**AN**: Área Núcleo
**AID**: Área de Influencia Directa
**AIIAR**: Área de Influencia Indirecta de Atención Real
**AIIR**: Área de Influencia Indirecta Regional
**CDI**: Comisión para el desarrollo de los Pueblos Indígenas
**CONEVAL**: Consejo Nacional de Evaluación de la política de Desarrollo Social.
**INPI**: Instituto Nacional de los Pueblos Indígenas
**INEGI**: Instituto Nacional de Geografía y Estadística
**PEA**: Población Económicamente Activa
**PO**: Población Ocupada
**SEDESOL**: Secretaría de Desarrollo Social

# 15. Anexos

# Anexos
# Apartado 3.

## Información general del responsable de realizar el Estudio de Impacto Social y la Consulta Vecinal

| | |
|---|---|
| *Anexo Declaración firmada* | *1 página* |

Anexo Declaración firmada.

DECLARACIÓN FIRMADA POR EL REPRESENTANTE LEGAL BAJO PROTESTA DE DECIR VERDAD

Ciudad de México, a 20 de marzo de 2020

Yo, [redacted], en nombre y representación de AOSocial, S.C., declaro, bajo protesta de decir verdad, que en la elaboración del documento y en la aplicación de los instrumentos que contiene se emplearon las mejores técnicas y metodologías existentes y que se basa en datos e información fidedigna y comprobable.

[redacted]

Representante Legal
AOSocial, S.C.

# Anexos
# Apartado 6.
## Identificación y caracterización de la población en el Área de Influencia del Proyecto.

| | |
|---|---|
| *Anexo Información sociodemográfica por manzanas* | *60 páginas* |
| *Anexo Manzanas sin población* | *2 páginas* |

# ANEXO INFORMACIÓN SOCIODEMOGRÁFICA POR MANZANAS

Los resultados presentados en este anexo se obtuvieron del censo de 2010 elaborado por el Instituto Nacional de Geografía y Estadística. La información contenida en este documento es sobre los siguientes aspectos sociodemográficos:

- Población
- Educación
- Derechohabiencia
- Carácterísticas económicas (población económicamente activa y población ocupada)
- Población indígena

TABLA 1. POBLACIÓN

| No. | AGEB | Manzana | Clave geoestadística | Población total | Hombres | Mujeres | Relación hombres-mujeres | Población de cero a 14 años | Población de 15 a 64 años | Población de 65 años y más |
|---|---|---|---|---|---|---|---|---|---|---|
| 1 | 0967 | 003 | 0901400010967003 | 174 | 83 | 91 | 91.2 | 27 | 111 | 18 |
| 2 | 0952 | 001 | 0901400010952001 | 1665 | 787 | 878 | 89.6 | 306 | 1011 | 114 |
| 3 | 0952 | 002 | 0901400010952002 | 135 | 74 | 61 | 121.3 | 36 | 75 | 9 |
| 4 | 0952 | 003 | 0901400010952003 | 34 | 15 | 19 | 78.9 | 5 | 21 | * |
| 5 | 0952 | 005 | 0901400010952005 | 226 | 116 | 110 | 105.5 | 40 | 138 | 24 |
| 6 | 0952 | 006 | 0901400010952006 | 404 | 189 | 215 | 87.9 | 56 | 293 | 40 |
| 7 | 0952 | 007 | 0901400010952007 | 23 | 10 | 13 | 76.9 | 3 | 17 | 3 |
| 8 | 0952 | 008 | 0901400010952008 | 208 | 100 | 108 | 92.6 | 36 | 144 | 19 |
| 9 | 0967 | 001 | 0901400010967001 | 433 | 200 | 233 | 85.8 | 74 | 312 | 26 |
| 10 | 0967 | 005 | 0901400010967005 | 6 | * | * | * | * | * | * |
| 11 | 0971 | 017 | 0901400010971017 | 694 | 321 | 373 | 86.1 | 88 | 464 | 103 |
| 12 | 0810 | 003 | 0901400010810003 | 247 | 116 | 131 | 88.5 | 46 | 187 | 11 |
| 13 | 0825 | 002 | 0901400010825002 | 3 | * | * | * | * | * | * |
| 14 | 083A | 009 | 090140001083A009 | 95 | 44 | 51 | 86.3 | 12 | 63 | 11 |
| 15 | 083A | 010 | 090140001083A010 | 430 | 204 | 226 | 90.3 | 61 | 261 | 9 |
| 16 | 0933 | 016 | 0901400010933016 | 461 | 227 | 234 | 97.0 | 60 | 338 | 39 |
| 17 | 0948 | 002 | 0901400010948002 | 466 | 215 | 251 | 85.7 | 53 | 310 | 58 |
| 18 | 0948 | 003 | 0901400010948003 | 407 | 197 | 210 | 93.8 | 40 | 259 | 51 |
| 19 | 0971 | 005 | 0901400010971005 | 36 | 15 | 21 | 71.4 | * | 28 | 6 |
| 20 | 0971 | 007 | 0901400010971007 | 507 | 238 | 269 | 88.5 | 62 | 388 | 44 |
| 21 | 0971 | 016 | 0901400010971016 | 522 | 228 | 294 | 77.6 | 88 | 369 | 41 |
| 22 | 0018 | 014 | 0900300010018014 | 296 | 140 | 156 | 89.7 | 33 | 168 | 53 |
| 23 | 0018 | 015 | 0900300010018015 | 32 | 13 | 19 | 68.4 | * | 20 | 7 |
| 24 | 0018 | 017 | 0900300010018017 | 89 | 38 | 51 | 74.5 | 13 | 49 | 18 |
| 25 | 0018 | 019 | 0900300010018019 | 82 | 41 | 41 | 100.0 | 3 | 51 | 16 |
| 26 | 0022 | 018 | 0900300010022018 | 100 | 45 | 55 | 81.8 | 8 | 80 | 12 |
| 27 | 0022 | 021 | 0900300010022021 | 71 | 33 | 38 | 86.8 | 9 | 48 | 14 |
| 28 | 0022 | 022 | 0900300010022022 | 23 | 11 | 12 | 91.7 | 0 | 21 | * |
| 29 | 0736 | 003 | 0901400010736003 | 1313 | 594 | 719 | 82.6 | 148 | 881 | 206 |
| 30 | 0736 | 005 | 0901400010736005 | 11 | 4 | 7 | 57.1 | * | 6 | 3 |
| 31 | 0736 | 006 | 0901400010736006 | 268 | 112 | 156 | 71.8 | 27 | 194 | 26 |
| 32 | 0736 | 007 | 0901400010736007 | 53 | 26 | 27 | 96.3 | 5 | 34 | 14 |
| 33 | 0736 | 008 | 0901400010736008 | 645 | 274 | 371 | 73.9 | 79 | 466 | 52 |
| 34 | 0736 | 014 | 0901400010736014 | 310 | 135 | 175 | 77.1 | 36 | 201 | 40 |
| 35 | 0736 | 015 | 0901400010736015 | 37 | 18 | 19 | 94.7 | 0 | 17 | 7 |
| 36 | 0736 | 016 | 0901400010736016 | 31 | 12 | 19 | 63.2 | * | 23 | 6 |
| 37 | 0736 | 017 | 0901400010736017 | 38 | 17 | 21 | 81.0 | 5 | 25 | 5 |
| 38 | 0736 | 018 | 0901400010736018 | 318 | 131 | 187 | 70.1 | 33 | 241 | 41 |
| 39 | 0736 | 019 | 0901400010736019 | 45 | 24 | 21 | 114.3 | 5 | 24 | 7 |

| No. | AGEB | Manzana | Clave geoestadística | Población total | Hombres | Mujeres | Relación hombres-mujeres | Población de cero a 14 años | Población de 15 a 64 años | Población de 65 años y más |
|---|---|---|---|---|---|---|---|---|---|---|
| 40 | 0736 | 020 | 0901400010736020 | 43 | 15 | 28 | 53.6 | 4 | 23 | 7 |
| 41 | 0736 | 021 | 0901400010736021 | 52 | 23 | 29 | 79.3 | 7 | 31 | 5 |
| 42 | 0736 | 023 | 0901400010736023 | 3 | 3 | 0 | 0.0 | 0 | 3 | 0 |
| 43 | 0740 | 003 | 0901400010740003 | 706 | 308 | 398 | 77.4 | 92 | 536 | 75 |
| 44 | 0740 | 004 | 0901400010740004 | 350 | 161 | 189 | 85.2 | 29 | 221 | 37 |
| 45 | 0755 | 003 | 0901400010755003 | 803 | 380 | 423 | 89.8 | 69 | 497 | 81 |
| 46 | 0755 | 004 | 0901400010755004 | 715 | 350 | 365 | 95.9 | 84 | 474 | 61 |
| 47 | 0755 | 005 | 0901400010755005 | 216 | 88 | 128 | 68.8 | 25 | 131 | 24 |
| 48 | 0755 | 011 | 0901400010755011 | 26 | 12 | 14 | 85.7 | 4 | 20 | * |
| 49 | 0755 | 012 | 0901400010755012 | 150 | 77 | 73 | 105.5 | 16 | 104 | 12 |
| 50 | 0806 | 001 | 0901400010806001 | 228 | 98 | 130 | 75.4 | 24 | 151 | 26 |
| 51 | 0806 | 002 | 0901400010806002 | 308 | 137 | 171 | 80.1 | 34 | 230 | 20 |
| 52 | 0806 | 003 | 0901400010806003 | 282 | 123 | 159 | 77.4 | 19 | 166 | 40 |
| 53 | 0806 | 004 | 0901400010806004 | 102 | 48 | 54 | 88.9 | 11 | 55 | 18 |
| 54 | 0806 | 008 | 0901400010806008 | 416 | 202 | 214 | 94.4 | 44 | 282 | 56 |
| 55 | 0806 | 009 | 0901400010806009 | 404 | 179 | 225 | 79.6 | 42 | 291 | 56 |
| 56 | 0806 | 010 | 0901400010806010 | 253 | 102 | 151 | 67.5 | 31 | 170 | 40 |
| 57 | 0806 | 011 | 0901400010806011 | 171 | 80 | 91 | 87.9 | 16 | 102 | 5 |
| 58 | 0806 | 015 | 0901400010806015 | 362 | 176 | 186 | 94.6 | 64 | 247 | 33 |
| 59 | 0806 | 016 | 0901400010806016 | 111 | 43 | 68 | 63.2 | 16 | 68 | 18 |
| 60 | 0806 | 017 | 0901400010806017 | 187 | 94 | 93 | 101.1 | 26 | 134 | 18 |
| 61 | 0810 | 001 | 0901400010810001 | 209 | 94 | 115 | 81.7 | 18 | 129 | 26 |
| 62 | 0810 | 002 | 0901400010810002 | 228 | 95 | 133 | 71.4 | 33 | 163 | 26 |
| 63 | 0810 | 004 | 0901400010810004 | 566 | 247 | 319 | 77.4 | 116 | 338 | 37 |
| 64 | 0810 | 005 | 0901400010810005 | 694 | 293 | 401 | 73.1 | 106 | 477 | 96 |
| 65 | 0810 | 007 | 0901400010810007 | 1125 | 484 | 641 | 75.5 | 142 | 767 | 123 |
| 66 | 0810 | 008 | 0901400010810008 | 322 | 139 | 183 | 76.0 | 29 | 186 | 56 |
| 67 | 0810 | 009 | 0901400010810009 | 27 | 12 | 15 | 80.0 | 4 | 19 | * |
| 68 | 0810 | 010 | 0901400010810010 | 201 | 95 | 106 | 89.6 | 29 | 160 | 6 |
| 69 | 0810 | 011 | 0901400010810011 | 549 | 235 | 314 | 74.8 | 75 | 412 | 58 |
| 70 | 0810 | 012 | 0901400010810012 | 419 | 189 | 230 | 82.2 | 38 | 317 | 61 |
| 71 | 0810 | 014 | 0901400010810014 | 1064 | 457 | 607 | 75.3 | 177 | 819 | 68 |
| 72 | 0810 | 015 | 0901400010810015 | 116 | 58 | 58 | 100.0 | 12 | 75 | 17 |
| 73 | 0810 | 016 | 0901400010810016 | 151 | 69 | 82 | 84.1 | 16 | 103 | 25 |
| 74 | 083A | 001 | 090140001083A001 | 304 | 137 | 167 | 82.0 | 48 | 199 | 27 |
| 75 | 083A | 002 | 090140001083A002 | 317 | 149 | 168 | 88.7 | 47 | 215 | 28 |
| 76 | 083A | 003 | 090140001083A003 | 17 | 6 | 11 | 54.5 | * | 16 | 0 |
| 77 | 083A | 004 | 090140001083A004 | 102 | 45 | 57 | 78.9 | 12 | 63 | 12 |
| 78 | 083A | 005 | 090140001083A005 | 50 | 22 | 28 | 78.6 | 12 | 34 | 4 |
| 79 | 083A | 007 | 090140001083A007 | 56 | 25 | 31 | 80.6 | 5 | 48 | 3 |
| 80 | 083A | 008 | 090140001083A008 | 55 | 29 | 26 | 111.5 | 5 | 40 | 4 |

| No. | AGEB | Manzana | Clave geoestadística | Población total | Hombres | Mujeres | Relación hombres-mujeres | Población de cero a 14 años | Población de 15 a 64 años | Población de 65 años y más |
|---|---|---|---|---|---|---|---|---|---|---|
| 81 | 083A | 011 | 0901400010083A011 | 67 | 31 | 36 | 86.1 | 9 | 48 | 7 |
| 82 | 083A | 012 | 0901400010083A012 | 98 | 47 | 51 | 92.2 | 20 | 69 | 6 |
| 83 | 083A | 013 | 0901400010083A013 | 41 | 20 | 21 | 95.2 | 6 | 26 | 6 |
| 84 | 083A | 016 | 0901400010083A016 | 3 | * | * | * | * | * | * |
| 85 | 083A | 018 | 0901400010083A018 | 276 | 124 | 152 | 81.6 | 49 | 210 | 17 |
| 86 | 083A | 019 | 0901400010083A019 | 20 | 8 | 12 | 66.7 | 3 | 16 | * |
| 87 | 083A | 023 | 0901400010083A023 | 749 | 337 | 412 | 81.8 | 102 | 568 | 75 |
| 88 | 083A | 024 | 0901400010083A024 | 11 | * | * | * | * | * | * |
| 89 | 083A | 026 | 0901400010083A026 | 12 | 5 | 7 | 71.4 | 0 | 10 | * |
| 90 | 0844 | 003 | 0901400010844003 | 614 | 277 | 337 | 82.2 | 80 | 407 | 91 |
| 91 | 0844 | 005 | 0901400010844005 | 38 | 20 | 18 | 111.1 | 5 | 27 | 6 |
| 92 | 0844 | 007 | 0901400010844007 | 274 | 134 | 140 | 95.7 | 57 | 195 | 22 |
| 93 | 0844 | 012 | 0901400010844012 | 304 | 145 | 159 | 91.2 | 40 | 218 | 34 |
| 94 | 0844 | 013 | 0901400010844013 | 15 | 7 | 8 | 87.5 | 3 | 9 | 3 |
| 95 | 0844 | 014 | 0901400010844014 | 26 | 14 | 12 | 116.7 | 4 | 21 | 0 |
| 96 | 0844 | 015 | 0901400010844015 | 605 | 294 | 311 | 94.5 | 58 | 398 | 26 |
| 97 | 0844 | 020 | 0901400010844020 | 66 | 30 | 36 | 83.3 | 14 | 40 | 6 |
| 98 | 0844 | 021 | 0901400010844021 | 15 | * | * | * | * | * | * |
| 99 | 0844 | 024 | 0901400010844024 | 312 | 133 | 179 | 74.3 | 55 | 198 | 29 |
| 100 | 0844 | 025 | 0901400010844025 | 565 | 260 | 305 | 85.2 | 75 | 424 | 39 |
| 101 | 0844 | 028 | 0901400010844028 | 68 | 33 | 35 | 94.3 | 7 | 51 | * |
| 102 | 0844 | 029 | 0901400010844029 | 59 | 28 | 31 | 90.3 | 11 | 42 | 6 |
| 103 | 0844 | 030 | 0901400010844030 | 49 | 22 | 27 | 81.5 | 5 | 41 | 3 |
| 104 | 0844 | 031 | 0901400010844031 | 42 | 17 | 25 | 68.0 | 4 | 27 | 5 |
| 105 | 0844 | 032 | 0901400010844032 | 48 | 22 | 26 | 84.6 | 6 | 38 | * |
| 106 | 0844 | 033 | 0901400010844033 | 43 | 21 | 22 | 95.5 | * | 30 | 5 |
| 107 | 0844 | 034 | 0901400010844034 | 47 | 22 | 25 | 88.0 | 7 | 33 | * |
| 108 | 0844 | 035 | 0901400010844035 | 40 | 16 | 24 | 66.7 | 5 | 28 | 4 |
| 109 | 0844 | 036 | 0901400010844036 | 40 | 18 | 22 | 81.8 | 0 | 28 | 6 |
| 110 | 0844 | 037 | 0901400010844037 | 45 | 21 | 24 | 87.5 | 8 | 27 | 4 |
| 111 | 0844 | 038 | 0901400010844038 | 35 | 17 | 18 | 94.4 | 3 | 26 | 3 |
| 112 | 0929 | 002 | 0901400010929002 | 265 | 133 | 132 | 100.8 | 45 | 187 | 24 |
| 113 | 0929 | 007 | 0901400010929007 | 287 | 130 | 157 | 82.8 | 28 | 196 | 30 |
| 114 | 0929 | 008 | 0901400010929008 | 146 | 58 | 88 | 65.9 | 8 | 101 | 19 |
| 115 | 0929 | 009 | 0901400010929009 | 101 | 47 | 54 | 87.0 | 13 | 68 | 19 |
| 116 | 0929 | 011 | 0901400010929011 | 56 | 27 | 29 | 93.1 | 5 | 44 | 7 |
| 117 | 0929 | 013 | 0901400010929013 | 502 | 223 | 279 | 79.9 | 68 | 321 | 65 |
| 118 | 0929 | 014 | 0901400010929014 | 52 | 27 | 25 | 108.0 | 4 | 42 | 6 |
| 119 | 0929 | 015 | 0901400010929015 | 50 | 21 | 29 | 72.4 | 7 | 36 | 7 |
| 120 | 0929 | 016 | 0901400010929016 | 39 | 18 | 21 | 85.7 | 5 | 23 | 5 |
| 121 | 0929 | 017 | 0901400010929017 | 28 | 13 | 15 | 86.7 | 7 | 17 | 4 |

| No. | AGEB | Manzana | Clave geoestadística | Población total | Hombres | Mujeres | Relación hombres-mujeres | Población de cero a 14 años | Población de 15 a 64 años | Población de 65 años y más |
|---|---|---|---|---|---|---|---|---|---|---|
| 122 | 0929 | 019 | 0901400010929019 | 192 | 84 | 108 | 77.8 | 16 | 122 | 39 |
| 123 | 0929 | 020 | 0901400010929020 | 22 | 10 | 12 | 83.3 | 3 | 13 | 3 |
| 124 | 0929 | 021 | 0901400010929021 | 236 | 101 | 135 | 74.8 | 39 | 147 | 20 |
| 125 | 0929 | 022 | 0901400010929022 | 157 | 65 | 92 | 70.7 | 19 | 119 | 13 |
| 126 | 0929 | 024 | 0901400010929024 | 65 | 25 | 40 | 62.5 | 6 | 45 | 11 |
| 127 | 0933 | 001 | 0901400010933001 | 202 | 100 | 102 | 98.0 | 29 | 133 | 34 |
| 128 | 0933 | 003 | 0901400010933003 | 494 | 212 | 282 | 75.2 | 59 | 350 | 55 |
| 129 | 0933 | 004 | 0901400010933004 | 347 | 165 | 182 | 90.7 | 48 | 200 | 30 |
| 130 | 0933 | 005 | 0901400010933005 | 21 | 12 | 9 | 133.3 | * | 15 | * |
| 131 | 0933 | 006 | 0901400010933006 | 39 | 17 | 22 | 77.3 | 9 | 25 | * |
| 132 | 0933 | 007 | 0901400010933007 | 39 | 15 | 24 | 62.5 | * | 25 | 10 |
| 133 | 0933 | 008 | 0901400010933008 | 251 | 107 | 144 | 74.3 | 28 | 148 | 33 |
| 134 | 0933 | 009 | 0901400010933009 | 163 | 71 | 92 | 77.2 | 25 | 111 | 21 |
| 135 | 0933 | 010 | 0901400010933010 | 32 | 19 | 13 | 146.2 | * | 22 | 8 |
| 136 | 0933 | 011 | 0901400010933011 | 157 | 78 | 79 | 98.7 | 14 | 83 | 6 |
| 137 | 0933 | 012 | 0901400010933012 | 141 | 63 | 78 | 80.8 | 19 | 77 | 3 |
| 138 | 0933 | 013 | 0901400010933013 | 64 | 36 | 28 | 128.6 | 6 | 36 | 10 |
| 139 | 0933 | 014 | 0901400010933014 | 417 | 191 | 226 | 84.5 | 62 | 250 | 30 |
| 140 | 0933 | 017 | 0901400010933017 | 53 | 26 | 27 | 96.3 | * | 31 | 3 |
| 141 | 0948 | 001 | 0901400010948001 | 541 | 241 | 300 | 80.3 | 47 | 359 | 63 |
| 142 | 0948 | 004 | 0901400010948004 | 778 | 344 | 434 | 79.3 | 93 | 503 | 83 |
| 143 | 0948 | 005 | 0901400010948005 | 379 | 172 | 207 | 83.1 | 58 | 248 | 34 |
| 144 | 0948 | 006 | 0901400010948006 | 131 | 61 | 70 | 87.1 | 29 | 84 | 12 |
| 145 | 0948 | 007 | 0901400010948007 | 312 | 138 | 174 | 79.3 | 38 | 214 | 30 |
| 146 | 0971 | 001 | 0901400010971001 | 66 | 31 | 35 | 88.6 | 10 | 39 | 14 |
| 147 | 0971 | 002 | 0901400010971002 | 78 | 36 | 42 | 85.7 | 15 | 56 | 7 |
| 148 | 0971 | 003 | 0901400010971003 | 43 | 22 | 21 | 104.8 | 8 | 23 | 6 |
| 149 | 0971 | 008 | 0901400010971008 | 1 | * | * | * | * | * | * |
| 150 | 0971 | 009 | 0901400010971009 | 295 | 115 | 180 | 63.9 | 36 | 226 | 30 |
| 151 | 0971 | 013 | 0901400010971013 | 89 | 38 | 51 | 74.5 | 11 | 67 | 8 |
| 152 | 0971 | 014 | 0901400010971014 | 53 | 23 | 30 | 76.7 | 10 | 28 | 9 |
| 153 | 0971 | 015 | 0901400010971015 | 113 | 47 | 66 | 71.2 | 16 | 74 | 14 |
| 154 | 0971 | 018 | 0901400010971018 | 538 | 255 | 283 | 90.1 | 74 | 371 | 69 |
| 155 | 0971 | 020 | 0901400010971020 | 123 | 60 | 63 | 95.2 | 17 | 75 | 19 |
| 156 | 0971 | 021 | 0901400010971021 | 97 | 28 | 69 | 40.6 | 6 | 44 | 35 |
| 157 | 0986 | 004 | 0901400010986004 | 477 | 222 | 255 | 87.1 | 74 | 322 | 36 |
| 158 | 0986 | 006 | 0901400010986006 | 606 | 292 | 314 | 93.0 | 101 | 430 | 51 |
| 159 | 0986 | 013 | 0901400010986013 | 770 | 351 | 419 | 83.8 | 100 | 540 | 94 |
| 160 | 0986 | 014 | 0901400010986014 | 382 | 171 | 211 | 81.0 | 59 | 259 | 31 |
| 161 | 0986 | 015 | 0901400010986015 | 157 | 68 | 89 | 76.4 | 17 | 118 | 19 |
| 162 | 0986 | 016 | 0901400010986016 | 60 | 28 | 32 | 87.5 | 7 | 22 | 7 |

| No. | AGEB | Manzana | Clave geoestadística | Población total | Hombres | Mujeres | Relación hombres-mujeres | Población de cero a 14 años | Población de 15 a 64 años | Población de 65 años y más |
|---|---|---|---|---|---|---|---|---|---|---|
| 163 | 0986 | 017 | 0901400010986017 | 142 | 71 | 71 | 100.0 | 14 | 100 | 22 |
| 164 | 0986 | 018 | 0901400010986018 | 43 | 19 | 24 | 79.2 | 5 | 35 | 3 |
| 165 | 0986 | 019 | 0901400010986019 | 34 | 13 | 21 | 61.9 | 5 | 19 | 4 |
| 166 | 0986 | 020 | 0901400010986020 | 833 | 388 | 445 | 87.2 | 166 | 589 | 44 |
| 167 | 0018 | 002 | 0900300010018002 | 112 | 41 | 71 | 57.7 | 11 | 73 | 25 |
| 168 | 0018 | 003 | 0900300010018003 | 141 | 63 | 78 | 80.8 | 18 | 93 | 15 |
| 169 | 0018 | 004 | 0900300010018004 | 33 | 16 | 17 | 94.1 | * | 25 | 7 |
| 170 | 0018 | 006 | 0900300010018006 | 98 | 49 | 49 | 100.0 | 8 | 44 | 10 |
| 171 | 0018 | 007 | 0900300010018007 | 53 | 22 | 31 | 71.0 | 6 | 36 | 11 |
| 172 | 0018 | 008 | 0900300010018008 | 121 | 53 | 68 | 77.9 | 21 | 81 | 13 |
| 173 | 0018 | 009 | 0900300010018009 | 134 | 66 | 68 | 97.1 | 18 | 76 | 22 |
| 174 | 0018 | 011 | 0900300010018011 | 37 | 19 | 18 | 105.6 | 4 | 24 | 9 |
| 175 | 0018 | 012 | 0900300010018012 | 31 | 8 | 23 | 34.8 | * | 24 | 6 |
| 176 | 0018 | 013 | 0900300010018013 | 49 | 22 | 27 | 81.5 | 6 | 32 | 8 |
| 177 | 0018 | 016 | 0900300010018016 | 24 | 11 | 13 | 84.6 | 4 | 16 | 4 |
| 178 | 0018 | 018 | 0900300010018018 | 19 | 8 | 11 | 72.7 | 3 | 11 | 5 |
| 179 | 0018 | 020 | 0900300010018020 | 83 | 34 | 49 | 69.4 | 7 | 57 | 19 |
| 180 | 0018 | 021 | 0900300010018021 | 62 | 27 | 35 | 77.1 | 10 | 44 | 8 |
| 181 | 0018 | 022 | 0900300010018022 | 73 | 30 | 43 | 69.8 | 10 | 43 | 14 |
| 182 | 0018 | 023 | 0900300010018023 | 36 | 17 | 19 | 89.5 | 3 | 19 | 8 |
| 183 | 0018 | 025 | 0900300010018025 | 17 | 8 | 9 | 88.9 | 6 | 8 | 3 |
| 184 | 0022 | 001 | 0900300010022001 | 93 | 41 | 52 | 78.8 | 13 | 61 | 19 |
| 185 | 0022 | 002 | 0900300010022002 | 58 | 29 | 29 | 100.0 | 5 | 39 | 14 |
| 186 | 0022 | 003 | 0900300010022003 | 72 | 29 | 43 | 67.4 | 6 | 52 | 14 |
| 187 | 0022 | 004 | 0900300010022004 | 92 | 42 | 50 | 84.0 | 16 | 68 | 8 |
| 188 | 0022 | 005 | 0900300010022005 | 86 | 43 | 43 | 100.0 | 13 | 58 | 15 |
| 189 | 0022 | 006 | 0900300010022006 | 79 | 34 | 45 | 75.6 | 12 | 50 | 17 |
| 190 | 0022 | 007 | 0900300010022007 | 52 | 21 | 31 | 67.7 | 9 | 30 | 7 |
| 191 | 0022 | 008 | 0900300010022008 | 128 | 56 | 72 | 77.8 | 15 | 85 | 28 |
| 192 | 0022 | 009 | 0900300010022009 | 66 | 33 | 33 | 100.0 | 8 | 45 | 13 |
| 193 | 0022 | 010 | 0900300010022010 | 84 | 40 | 44 | 90.9 | 10 | 55 | 19 |
| 194 | 0022 | 011 | 0900300010022011 | 129 | 55 | 74 | 74.3 | 15 | 89 | 25 |
| 195 | 0022 | 012 | 0900300010022012 | 120 | 54 | 66 | 81.8 | 18 | 86 | 16 |
| 196 | 0022 | 013 | 0900300010022013 | 7 | * | 5 | * | * | 4 | * |
| 197 | 0022 | 014 | 0900300010022014 | 78 | 37 | 41 | 90.2 | 10 | 42 | 23 |
| 198 | 0022 | 015 | 0900300010022015 | 48 | 17 | 31 | 54.8 | 5 | 33 | 10 |
| 199 | 0022 | 016 | 0900300010022016 | 105 | 49 | 56 | 87.5 | 10 | 80 | 15 |
| 200 | 0022 | 017 | 0900300010022017 | 85 | 37 | 48 | 77.1 | 8 | 57 | 20 |
| 201 | 0022 | 019 | 0900300010022019 | 61 | 30 | 31 | 96.8 | 3 | 44 | 11 |
| 202 | 0022 | 020 | 0900300010022020 | 12 | 7 | 5 | 140.0 | 5 | 7 | 0 |
| 203 | 0022 | 023 | 0900300010022023 | 6 | * | * | * | * | * | * |

| No. | AGEB | Manzana | Clave geoestadística | Población total | Hombres | Mujeres | Relación hombres-mujeres | Población de cero a 14 años | Población de 15 a 64 años | Población de 65 años y más |
|---|---|---|---|---|---|---|---|---|---|---|
| 204 | 0037 | 001 | 0900300010037001 | 107 | 49 | 58 | 84.5 | 15 | 73 | 16 |
| 205 | 0037 | 003 | 0900300010037003 | 31 | 17 | 14 | 121.4 | 5 | 20 | 3 |
| 206 | 0037 | 004 | 0900300010037004 | 27 | 13 | 14 | 92.9 | 6 | 19 | * |
| 207 | 0037 | 005 | 0900300010037005 | 43 | 18 | 25 | 72.0 | * | 29 | 12 |
| 208 | 0037 | 006 | 0900300010037006 | 122 | 58 | 64 | 90.6 | 22 | 73 | 27 |
| 209 | 0037 | 007 | 0900300010037007 | 151 | 61 | 90 | 67.8 | 22 | 113 | 13 |
| 210 | 0037 | 008 | 0900300010037008 | 130 | 59 | 71 | 83.1 | 18 | 89 | 20 |
| 211 | 0037 | 009 | 0900300010037009 | 28 | 11 | 17 | 64.7 | * | 18 | 8 |
| 212 | 0037 | 011 | 0900300010037011 | 4 | * | * | * | * | * | * |
| 213 | 0037 | 012 | 0900300010037012 | 29 | 17 | 12 | 141.7 | 3 | 19 | 7 |
| 214 | 0037 | 013 | 0900300010037013 | 75 | 25 | 50 | 50.0 | * | 55 | 18 |
| 215 | 0037 | 014 | 0900300010037014 | 99 | 41 | 58 | 70.7 | 15 | 72 | 12 |
| 216 | 0037 | 015 | 0900300010037015 | 69 | 30 | 39 | 76.9 | 8 | 50 | 11 |
| 217 | 0037 | 016 | 0900300010037016 | 3 | * | * | * | * | * | * |
| 218 | 0037 | 017 | 0900300010037017 | 54 | 24 | 30 | 80.0 | 4 | 36 | 14 |
| 219 | 0037 | 018 | 0900300010037018 | 72 | 29 | 43 | 67.4 | 5 | 58 | 8 |
| 220 | 0037 | 019 | 0900300010037019 | 51 | 25 | 26 | 96.2 | 12 | 28 | 5 |
| 221 | 0037 | 020 | 0900300010037020 | 89 | 32 | 57 | 56.1 | 15 | 61 | 13 |
| 222 | 0037 | 023 | 0900300010037023 | 28 | 9 | 19 | 47.4 | * | 18 | 8 |
| 223 | 0037 | 024 | 0900300010037024 | 45 | 21 | 24 | 87.5 | 7 | 33 | 5 |
| 224 | 0041 | 005 | 0900300010041005 | 83 | 38 | 45 | 84.4 | 6 | 53 | 15 |
| 225 | 0041 | 010 | 0900300010041010 | 116 | 55 | 61 | 90.2 | 11 | 70 | 20 |
| 226 | 0041 | 011 | 0900300010041011 | 173 | 73 | 100 | 73.0 | 29 | 107 | 21 |
| 227 | 0041 | 012 | 0900300010041012 | 182 | 83 | 99 | 83.8 | 27 | 118 | 30 |
| 228 | 0041 | 013 | 0900300010041013 | 60 | 28 | 32 | 87.5 | 7 | 35 | 14 |
| 229 | 0041 | 021 | 0900300010041021 | 66 | 27 | 39 | 69.2 | 7 | 41 | 12 |
| 230 | 0041 | 022 | 0900300010041022 | 12 | 6 | 6 | 100.0 | 0 | 8 | 4 |
| 231 | 0111 | 021 | 0900300010111021 | 13 | 3 | 10 | 30.0 | 0 | 7 | 6 |
| 232 | 0126 | 017 | 0900300010126017 | 19 | 9 | 10 | 90.0 | * | 11 | 3 |
| 233 | 0126 | 018 | 0900300010126018 | 45 | 16 | 29 | 55.2 | 6 | 30 | 9 |
| 234 | 0126 | 019 | 0900300010126019 | 117 | 51 | 66 | 77.3 | 16 | 85 | 10 |
| 235 | 0126 | 020 | 0900300010126020 | 106 | 51 | 55 | 92.7 | 10 | 78 | 15 |
| 236 | 0126 | 021 | 0900300010126021 | 131 | 46 | 85 | 54.1 | 8 | 66 | 24 |
| 237 | 0126 | 022 | 0900300010126022 | 41 | 17 | 24 | 70.8 | 3 | 25 | 10 |
| 238 | 0126 | 023 | 0900300010126023 | 135 | 58 | 77 | 75.3 | 19 | 92 | 15 |
| 239 | 0130 | 019 | 0900300010130019 | 415 | 131 | 284 | 46.1 | 36 | 232 | 144 |
| 240 | 0130 | 029 | 0900300010130029 | 66 | 25 | 41 | 61.0 | 6 | 51 | 9 |
| 241 | 0991 | 010 | 0901000010991010 | 398 | 158 | 240 | 65.8 | 70 | 269 | 59 |
| 242 | 0991 | 017 | 0901000010991017 | 182 | 85 | 97 | 87.6 | 32 | 124 | 24 |
| 243 | 0991 | 022 | 0901000010991022 | 148 | 65 | 83 | 78.3 | 28 | 101 | 19 |
| 244 | 1006 | 001 | 0901000011006001 | 146 | 67 | 79 | 84.8 | 21 | 103 | 16 |

| No. | AGEB | Manzana | Clave geoestadística | Población total | Hombres | Mujeres | Relación hombres-mujeres | Población de cero a 14 años | Población de 15 a 64 años | Población de 65 años y más |
|---|---|---|---|---|---|---|---|---|---|---|
| 245 | 1006 | 002 | 0901000011006002 | 234 | 106 | 128 | 82.8 | 35 | 165 | 34 |
| 246 | 1006 | 003 | 0901000011006003 | 150 | 72 | 78 | 92.3 | 24 | 107 | 19 |
| 247 | 1006 | 004 | 0901000011006004 | 432 | 201 | 231 | 87.0 | 62 | 313 | 57 |
| 248 | 1006 | 005 | 0901000011006005 | 44 | 13 | 31 | 41.9 | * | 34 | 9 |
| 249 | 1006 | 006 | 0901000011006006 | 172 | 78 | 94 | 83.0 | 35 | 123 | 14 |
| 250 | 1006 | 007 | 0901000011006007 | 205 | 92 | 113 | 81.4 | 30 | 129 | 37 |
| 251 | 1006 | 008 | 0901000011006008 | 147 | 64 | 83 | 77.1 | 25 | 110 | 12 |
| 252 | 1006 | 009 | 0901000011006009 | 421 | 184 | 237 | 77.6 | 80 | 295 | 46 |
| 253 | 1006 | 010 | 0901000011006010 | 87 | 47 | 40 | 117.5 | 19 | 59 | 9 |
| 254 | 1006 | 011 | 0901000011006011 | 37 | 16 | 21 | 76.2 | 8 | 26 | 3 |
| 255 | 1006 | 012 | 0901000011006012 | 162 | 66 | 96 | 68.8 | 31 | 102 | 27 |
| 256 | 1006 | 014 | 0901000011006014 | 58 | 27 | 31 | 87.1 | 4 | 40 | 14 |
| 257 | 1006 | 016 | 0901000011006016 | 33 | 15 | 18 | 83.3 | 4 | 28 | * |
| 258 | 1006 | 017 | 0901000011006017 | 85 | 32 | 53 | 60.4 | 14 | 53 | 15 |
| 259 | 1006 | 018 | 0901000011006018 | 74 | 39 | 35 | 111.4 | 16 | 42 | 13 |
| 260 | 1006 | 019 | 0901000011006019 | 38 | 14 | 24 | 58.3 | * | 25 | 11 |
| 261 | 1006 | 020 | 0901000011006020 | 111 | 49 | 62 | 79.0 | 20 | 66 | 22 |
| 262 | 1006 | 021 | 0901000011006021 | 86 | 39 | 47 | 83.0 | 3 | 68 | 15 |
| 263 | 1006 | 022 | 0901000011006022 | 10 | * | * | * | * | * | * |
| 264 | 1063 | 002 | 0901000011063002 | 79 | 30 | 49 | 61.2 | 7 | 55 | 17 |
| 265 | 1063 | 003 | 0901000011063003 | 348 | 143 | 205 | 69.8 | 43 | 258 | 47 |
| 266 | 1063 | 004 | 0901000011063004 | 375 | 155 | 220 | 70.5 | 55 | 243 | 71 |
| 267 | 1063 | 005 | 0901000011063005 | 420 | 187 | 233 | 80.3 | 67 | 291 | 62 |
| 268 | 1063 | 008 | 0901000011063008 | 268 | 121 | 147 | 82.3 | 27 | 207 | 34 |
| 269 | 1063 | 013 | 0901000011063013 | 240 | 112 | 128 | 87.5 | 41 | 175 | 24 |
| 270 | 1063 | 014 | 0901000011063014 | 206 | 96 | 110 | 87.3 | 30 | 143 | 33 |
| 271 | 1063 | 019 | 0901000011063019 | 20 | 7 | 13 | 53.8 | 0 | 19 | * |
| | | | Total AN | 174 | 83 | 91 | 91.2 | 27 | 111 | 18 |
| | | | Total AID | 3828 | 1812 | 2010 | 90.1 | 644 | 2475 | 338 |
| | | | Total AIIAR | 3867 | 1805 | 2059 | 87.7 | 488 | 2640 | 390 |
| | | | Total AIIR | 42952 | 19161 | 23736 | 80.7 | 5638 | 29152 | 5163 |
| | | | Total | 50821 | 22861 | 27896 | 82.0 | 6797 | 34378 | 5909 |

FUENTE: TABLA ELABORADA POR AOSOCIAL, A PARTIR DE LA INFORMACIÓN DISPONIBLE DEL CENSO NACIONAL DE POBLACIÓN Y VIVIENDA, INEGI 2010.

La población total del área de estudio que comprende 271 manzanas es de 50,821 personas, de las cuales 45% son hombres y 55% mujeres.

La población de 0 a 14 años son: 14%

Las personas en edad entre 15 a 64 años son: 73%

Y las personas de 65 y más: 13%

TABLA 2. GRADO PROMEDIO DE ESCOLARIDAD

| No. | AGEB | Manzana | Clave geoestadística | Grado promedio de escolaridad | Grado promedio de escolaridad de la población masculina | Grado promedio de escolaridad de la población femenina |
|---|---|---|---|---|---|---|
| 1 | 0967 | 003 | 0901400010967003 | 13.6 | 13.8 | 13.4 |
| 2 | 0952 | 001 | 0901400010952001 | 13.6 | 13.8 | 13.3 |
| 3 | 0952 | 002 | 0901400010952002 | 14.7 | 14.4 | 15.1 |
| 4 | 0952 | 003 | 0901400010952003 | 13.8 | 16.0 | 12.4 |
| 5 | 0952 | 005 | 0901400010952005 | 14.2 | 14.7 | 13.7 |
| 6 | 0952 | 006 | 0901400010952006 | 11.9 | 12.3 | 11.5 |
| 7 | 0952 | 007 | 0901400010952007 | 10.5 | 10.4 | 10.6 |
| 8 | 0952 | 008 | 0901400010952008 | 11.3 | 11.5 | 11.0 |
| 9 | 0967 | 001 | 0901400010967001 | 11.0 | 11.8 | 10.4 |
| 10 | 0967 | 005 | 0901400010967005 | * | * | * |
| 11 | 0971 | 017 | 0901400010971017 | 13.8 | 14.4 | 13.4 |
| 12 | 0810 | 003 | 0901400010810003 | 14.9 | 15.5 | 14.4 |
| 13 | 0825 | 002 | 0901400010825002 | * | * | * |
| 14 | 083A | 009 | 090140001083A009 | 14.6 | 14.7 | 14.5 |
| 15 | 083A | 010 | 090140001083A010 | 15.5 | 15.7 | 15.3 |
| 16 | 0933 | 016 | 0901400010933016 | 14.7 | 15.2 | 14.3 |
| 17 | 0948 | 002 | 0901400010948002 | 14.3 | 14.8 | 13.9 |
| 18 | 0948 | 003 | 0901400010948003 | 14.5 | 15.2 | 13.8 |
| 19 | 0971 | 005 | 0901400010971005 | 13.8 | 14.2 | 13.5 |
| 20 | 0971 | 007 | 0901400010971007 | 14.6 | 15.0 | 14.3 |
| 21 | 0971 | 016 | 0901400010971016 | 14.6 | 15.2 | 14.1 |
| 22 | 0018 | 014 | 0900300010018014 | 15.2 | 15.9 | 14.7 |
| 23 | 0018 | 015 | 0900300010018015 | 15.3 | 15.6 | 15.1 |
| 24 | 0018 | 017 | 0900300010018017 | 13.8 | 14.6 | 13.4 |
| 25 | 0018 | 019 | 0900300010018019 | 13.1 | 13.5 | 12.8 |
| 26 | 0022 | 018 | 0900300010022018 | 13.5 | 14.3 | 12.9 |
| 27 | 0022 | 021 | 0900300010022021 | 15.0 | 15.8 | 14.3 |
| 28 | 0022 | 022 | 0900300010022022 | 15.9 | 16.6 | 15.3 |
| 29 | 0736 | 003 | 0901400010736003 | 13.2 | 13.7 | 12.8 |
| 30 | 0736 | 005 | 0901400010736005 | 12.2 | 13.7 | 11.5 |
| 31 | 0736 | 006 | 0901400010736006 | 13.8 | 14.6 | 13.3 |
| 32 | 0736 | 007 | 0901400010736007 | 12.3 | 13.0 | 11.5 |
| 33 | 0736 | 008 | 0901400010736008 | 13.9 | 14.7 | 13.4 |
| 34 | 0736 | 014 | 0901400010736014 | 13.2 | 13.5 | 13.0 |
| 35 | 0736 | 015 | 0901400010736015 | 13.4 | 13.4 | 13.4 |
| 36 | 0736 | 016 | 0901400010736016 | 13.2 | 15.4 | 11.8 |
| 37 | 0736 | 017 | 0901400010736017 | 12.2 | 13.2 | 11.6 |
| 38 | 0736 | 018 | 0901400010736018 | 13.4 | 13.7 | 13.1 |
| 39 | 0736 | 019 | 0901400010736019 | 12.7 | 13.3 | 11.8 |
| 40 | 0736 | 020 | 0901400010736020 | 13.7 | 13.2 | 14.0 |

| No. | AGEB | Manzana | Clave geoestadística | Grado promedio de escolaridad | Grado promedio de escolaridad de la población masculina | Grado promedio de escolaridad de la población femenina |
|---|---|---|---|---|---|---|
| 41 | 0736 | 021 | 0901400010736021 | 13.9 | 14.8 | 13.3 |
| 42 | 0736 | 023 | 0901400010736023 | 7.0 | 7.0 | 0.0 |
| 43 | 0740 | 003 | 0901400010740003 | 14.3 | 15.1 | 13.6 |
| 44 | 0740 | 004 | 0901400010740004 | 14.8 | 15.2 | 14.4 |
| 45 | 0755 | 003 | 0901400010755003 | 13.9 | 14.5 | 13.4 |
| 46 | 0755 | 004 | 0901400010755004 | 14.7 | 15.3 | 14.0 |
| 47 | 0755 | 005 | 0901400010755005 | 14.5 | 15.7 | 13.7 |
| 48 | 0755 | 011 | 0901400010755011 | 12.8 | 12.9 | 12.7 |
| 49 | 0755 | 012 | 0901400010755012 | 15.1 | 15.3 | 14.9 |
| 50 | 0806 | 001 | 0901400010806001 | 14.0 | 15.1 | 13.3 |
| 51 | 0806 | 002 | 0901400010806002 | 14.7 | 15.6 | 14.0 |
| 52 | 0806 | 003 | 0901400010806003 | 13.7 | 14.4 | 13.2 |
| 53 | 0806 | 004 | 0901400010806004 | 13.4 | 13.8 | 13.1 |
| 54 | 0806 | 008 | 0901400010806008 | 14.7 | 15.2 | 14.2 |
| 55 | 0806 | 009 | 0901400010806009 | 14.6 | 15.5 | 13.8 |
| 56 | 0806 | 010 | 0901400010806010 | 14.2 | 15.1 | 13.7 |
| 57 | 0806 | 011 | 0901400010806011 | 13.2 | 13.5 | 13.0 |
| 58 | 0806 | 015 | 0901400010806015 | 15.3 | 15.8 | 14.8 |
| 59 | 0806 | 016 | 0901400010806016 | 14.2 | 15.3 | 13.4 |
| 60 | 0806 | 017 | 0901400010806017 | 14.4 | 15.1 | 13.9 |
| 61 | 0810 | 001 | 0901400010810001 | 14.3 | 15.0 | 13.9 |
| 62 | 0810 | 002 | 0901400010810002 | 14.7 | 15.4 | 14.3 |
| 63 | 0810 | 004 | 0901400010810004 | 15.4 | 16.3 | 14.7 |
| 64 | 0810 | 005 | 0901400010810005 | 14.4 | 15.1 | 13.8 |
| 65 | 0810 | 007 | 0901400010810007 | 14.8 | 15.5 | 14.2 |
| 66 | 0810 | 008 | 0901400010810008 | 14.1 | 15.0 | 13.4 |
| 67 | 0810 | 009 | 0901400010810009 | 13.4 | 13.4 | 13.3 |
| 68 | 0810 | 010 | 0901400010810010 | 14.6 | 15.5 | 13.7 |
| 69 | 0810 | 011 | 0901400010810011 | 14.4 | 15.6 | 13.5 |
| 70 | 0810 | 012 | 0901400010810012 | 14.0 | 14.6 | 13.6 |
| 71 | 0810 | 014 | 0901400010810014 | 14.9 | 15.6 | 14.4 |
| 72 | 0810 | 015 | 0901400010810015 | 14.3 | 15.2 | 13.4 |
| 73 | 0810 | 016 | 0901400010810016 | 14.3 | 15.5 | 13.5 |
| 74 | 083A | 001 | 090140001083A001 | 11.7 | 12.1 | 11.4 |
| 75 | 083A | 002 | 090140001083A002 | 12.3 | 12.5 | 12.1 |
| 76 | 083A | 003 | 090140001083A003 | 10.4 | 10.0 | 10.6 |
| 77 | 083A | 004 | 090140001083A004 | 10.7 | 10.7 | 10.6 |
| 78 | 083A | 005 | 090140001083A005 | 9.8 | 10.1 | 9.6 |
| 79 | 083A | 007 | 090140001083A007 | 11.6 | 11.4 | 11.6 |
| 80 | 083A | 008 | 090140001083A008 | 11.5 | 12.3 | 10.7 |
| 81 | 083A | 011 | 090140001083A011 | 14.3 | 15.0 | 13.7 |

| No. | AGEB | Manzana | Clave geoestadística | Grado promedio de escolaridad | Grado promedio de escolaridad de la población masculina | Grado promedio de escolaridad de la población femenina |
|---|---|---|---|---|---|---|
| 82 | 083A | 012 | 090140001083A012 | 11.8 | 12.4 | 11.3 |
| 83 | 083A | 013 | 090140001083A013 | 15.1 | 16.0 | 14.1 |
| 84 | 083A | 016 | 090140001083A016 | * | * | * |
| 85 | 083A | 018 | 090140001083A018 | 13.2 | 13.8 | 12.7 |
| 86 | 083A | 019 | 090140001083A019 | 10.9 | 11.0 | 10.9 |
| 87 | 083A | 023 | 090140001083A023 | 14.0 | 14.5 | 13.6 |
| 88 | 083A | 024 | 090140001083A024 | * | * | * |
| 89 | 083A | 026 | 090140001083A026 | 11.2 | 12.2 | 10.4 |
| 90 | 0844 | 003 | 0901400010844003 | 13.8 | 14.5 | 13.2 |
| 91 | 0844 | 005 | 0901400010844005 | 14.9 | 15.7 | 14.1 |
| 92 | 0844 | 007 | 0901400010844007 | 11.1 | 11.7 | 10.5 |
| 93 | 0844 | 012 | 0901400010844012 | 13.7 | 14.5 | 12.9 |
| 94 | 0844 | 013 | 0901400010844013 | 14.8 | 15.8 | 14.0 |
| 95 | 0844 | 014 | 0901400010844014 | 10.0 | 10.8 | 9.0 |
| 96 | 0844 | 015 | 0901400010844015 | 15.5 | 15.8 | 15.2 |
| 97 | 0844 | 020 | 0901400010844020 | 12.7 | 13.6 | 12.0 |
| 98 | 0844 | 021 | 0901400010844021 | * | * | * |
| 99 | 0844 | 024 | 0901400010844024 | 14.1 | 14.4 | 13.8 |
| 100 | 0844 | 025 | 0901400010844025 | 14.1 | 14.6 | 13.6 |
| 101 | 0844 | 028 | 0901400010844028 | 15.3 | 15.2 | 15.4 |
| 102 | 0844 | 029 | 0901400010844029 | 14.1 | 13.6 | 14.4 |
| 103 | 0844 | 030 | 0901400010844030 | 13.4 | 12.9 | 13.8 |
| 104 | 0844 | 031 | 0901400010844031 | 13.8 | 14.4 | 13.6 |
| 105 | 0844 | 032 | 0901400010844032 | 12.7 | 12.6 | 12.7 |
| 106 | 0844 | 033 | 0901400010844033 | 13.7 | 13.9 | 13.5 |
| 107 | 0844 | 034 | 0901400010844034 | 14.7 | 14.9 | 14.6 |
| 108 | 0844 | 035 | 0901400010844035 | 13.7 | 15.2 | 12.6 |
| 109 | 0844 | 036 | 0901400010844036 | 13.5 | 15.6 | 11.9 |
| 110 | 0844 | 037 | 0901400010844037 | 15.0 | 15.5 | 14.6 |
| 111 | 0844 | 038 | 0901400010844038 | 14.1 | 13.8 | 14.4 |
| 112 | 0929 | 002 | 0901400010929002 | 15.2 | 16.2 | 14.2 |
| 113 | 0929 | 007 | 0901400010929007 | 13.6 | 14.5 | 12.8 |
| 114 | 0929 | 008 | 0901400010929008 | 13.7 | 13.9 | 13.6 |
| 115 | 0929 | 009 | 0901400010929009 | 14.3 | 15.0 | 13.7 |
| 116 | 0929 | 011 | 0901400010929011 | 14.1 | 15.5 | 12.7 |
| 117 | 0929 | 013 | 0901400010929013 | 14.4 | 15.0 | 13.8 |
| 118 | 0929 | 014 | 0901400010929014 | 15.1 | 16.2 | 14.0 |
| 119 | 0929 | 015 | 0901400010929015 | 13.8 | 15.9 | 12.6 |
| 120 | 0929 | 016 | 0901400010929016 | 13.8 | 14.5 | 13.2 |
| 121 | 0929 | 017 | 0901400010929017 | 15.0 | 17.0 | 13.7 |
| 122 | 0929 | 019 | 0901400010929019 | 15.0 | 16.3 | 14.1 |

| No. | AGEB | Manzana | Clave geoestadística | Grado promedio de escolaridad | Grado promedio de escolaridad de la población masculina | Grado promedio de escolaridad de la población femenina |
|---|---|---|---|---|---|---|
| 123 | 0929 | 020 | 0901400010929020 | 14.9 | 15.8 | 14.4 |
| 124 | 0929 | 021 | 0901400010929021 | 14.9 | 16.2 | 14.0 |
| 125 | 0929 | 022 | 0901400010929022 | 14.8 | 16.3 | 14.0 |
| 126 | 0929 | 024 | 0901400010929024 | 13.6 | 14.8 | 13.0 |
| 127 | 0933 | 001 | 0901400010933001 | 13.5 | 14.0 | 13.0 |
| 128 | 0933 | 003 | 0901400010933003 | 14.6 | 15.3 | 14.1 |
| 129 | 0933 | 004 | 0901400010933004 | 14.9 | 15.7 | 14.2 |
| 130 | 0933 | 005 | 0901400010933005 | 14.9 | 15.8 | 13.6 |
| 131 | 0933 | 006 | 0901400010933006 | 14.3 | 15.3 | 13.3 |
| 132 | 0933 | 007 | 0901400010933007 | 13.5 | 14.3 | 13.1 |
| 133 | 0933 | 008 | 0901400010933008 | 13.3 | 14.3 | 12.8 |
| 134 | 0933 | 009 | 0901400010933009 | 14.5 | 15.2 | 13.9 |
| 135 | 0933 | 010 | 0901400010933010 | 14.8 | 15.4 | 13.9 |
| 136 | 0933 | 011 | 0901400010933011 | 15.9 | 16.3 | 15.4 |
| 137 | 0933 | 012 | 0901400010933012 | 15.1 | 15.7 | 14.6 |
| 138 | 0933 | 013 | 0901400010933013 | 13.4 | 14.0 | 12.8 |
| 139 | 0933 | 014 | 0901400010933014 | 15.4 | 16.0 | 15.0 |
| 140 | 0933 | 017 | 0901400010933017 | 13.8 | 13.7 | 13.8 |
| 141 | 0948 | 001 | 0901400010948001 | 14.4 | 14.8 | 14.0 |
| 142 | 0948 | 004 | 0901400010948004 | 14.7 | 15.5 | 14.1 |
| 143 | 0948 | 005 | 0901400010948005 | 14.7 | 15.4 | 14.1 |
| 144 | 0948 | 006 | 0901400010948006 | 15.1 | 15.5 | 14.7 |
| 145 | 0948 | 007 | 0901400010948007 | 14.3 | 14.9 | 13.9 |
| 146 | 0971 | 001 | 0901400010971001 | 14.0 | 14.8 | 13.3 |
| 147 | 0971 | 002 | 0901400010971002 | 15.7 | 16.4 | 15.2 |
| 148 | 0971 | 003 | 0901400010971003 | 14.2 | 14.9 | 13.7 |
| 149 | 0971 | 008 | 0901400010971008 | * | * | * |
| 150 | 0971 | 009 | 0901400010971009 | 14.3 | 14.9 | 14.0 |
| 151 | 0971 | 013 | 0901400010971013 | 14.0 | 15.0 | 13.3 |
| 152 | 0971 | 014 | 0901400010971014 | 14.0 | 14.3 | 13.7 |
| 153 | 0971 | 015 | 0901400010971015 | 13.4 | 13.6 | 13.2 |
| 154 | 0971 | 018 | 0901400010971018 | 14.3 | 14.8 | 13.9 |
| 155 | 0971 | 020 | 0901400010971020 | 14.6 | 14.9 | 14.3 |
| 156 | 0971 | 021 | 0901400010971021 | 11.0 | 14.7 | 9.9 |
| 157 | 0986 | 004 | 0901400010986004 | 14.2 | 14.9 | 13.6 |
| 158 | 0986 | 006 | 0901400010986006 | 14.9 | 15.2 | 14.7 |
| 159 | 0986 | 013 | 0901400010986013 | 14.4 | 15.0 | 14.0 |
| 160 | 0986 | 014 | 0901400010986014 | 14.6 | 14.9 | 14.3 |
| 161 | 0986 | 015 | 0901400010986015 | 13.8 | 14.0 | 13.7 |
| 162 | 0986 | 016 | 0901400010986016 | 14.2 | 14.3 | 14.2 |
| 163 | 0986 | 017 | 0901400010986017 | 14.3 | 14.8 | 13.7 |

| No. | AGEB | Manzana | Clave geoestadística | Grado promedio de escolaridad | Grado promedio de escolaridad de la población masculina | Grado promedio de escolaridad de la población femenina |
|---|---|---|---|---|---|---|
| 164 | 0986 | 018 | 0901400010986018 | 15.2 | 16.5 | 14.1 |
| 165 | 0986 | 019 | 0901400010986019 | 14.2 | 15.5 | 13.5 |
| 166 | 0986 | 020 | 0901400010986020 | 14.3 | 14.9 | 13.9 |
| 167 | 0018 | 002 | 0900300010018002 | 13.1 | 14.1 | 12.4 |
| 168 | 0018 | 003 | 0900300010018003 | 14.4 | 14.9 | 13.9 |
| 169 | 0018 | 004 | 0900300010018004 | 15.6 | 16.2 | 14.9 |
| 170 | 0018 | 006 | 0900300010018006 | 14.2 | 14.5 | 14.0 |
| 171 | 0018 | 007 | 0900300010018007 | 13.2 | 14.2 | 12.5 |
| 172 | 0018 | 008 | 0900300010018008 | 14.2 | 14.6 | 13.8 |
| 173 | 0018 | 009 | 0900300010018009 | 14.6 | 15.3 | 13.9 |
| 174 | 0018 | 011 | 0900300010018011 | 14.5 | 15.3 | 13.4 |
| 175 | 0018 | 012 | 0900300010018012 | 13.6 | 17.4 | 12.3 |
| 176 | 0018 | 013 | 0900300010018013 | 14.3 | 14.7 | 13.9 |
| 177 | 0018 | 016 | 0900300010018016 | 15.4 | 16.0 | 14.9 |
| 178 | 0018 | 018 | 0900300010018018 | 13.3 | 15.3 | 12.1 |
| 179 | 0018 | 020 | 0900300010018020 | 14.0 | 15.9 | 12.8 |
| 180 | 0018 | 021 | 0900300010018021 | 14.5 | 16.0 | 13.6 |
| 181 | 0018 | 022 | 0900300010018022 | 15.0 | 16.9 | 13.6 |
| 182 | 0018 | 023 | 0900300010018023 | 11.1 | 13.3 | 9.4 |
| 183 | 0018 | 025 | 0900300010018025 | 12.6 | 14.5 | 11.3 |
| 184 | 0022 | 001 | 0900300010022001 | 14.7 | 15.4 | 14.1 |
| 185 | 0022 | 002 | 0900300010022002 | 13.7 | 15.2 | 12.4 |
| 186 | 0022 | 003 | 0900300010022003 | 13.8 | 14.7 | 13.1 |
| 187 | 0022 | 004 | 0900300010022004 | 14.1 | 13.9 | 14.3 |
| 188 | 0022 | 005 | 0900300010022005 | 14.9 | 15.6 | 14.4 |
| 189 | 0022 | 006 | 0900300010022006 | 13.1 | 14.1 | 12.3 |
| 190 | 0022 | 007 | 0900300010022007 | 14.6 | 16.4 | 13.8 |
| 191 | 0022 | 008 | 0900300010022008 | 13.9 | 14.7 | 13.3 |
| 192 | 0022 | 009 | 0900300010022009 | 14.4 | 15.3 | 13.6 |
| 193 | 0022 | 010 | 0900300010022010 | 12.8 | 12.9 | 12.7 |
| 194 | 0022 | 011 | 0900300010022011 | 13.5 | 15.2 | 12.1 |
| 195 | 0022 | 012 | 0900300010022012 | 14.3 | 15.3 | 13.4 |
| 196 | 0022 | 013 | 0900300010022013 | 14.2 | 13.0 | 14.8 |
| 197 | 0022 | 014 | 0900300010022014 | 13.4 | 14.1 | 12.8 |
| 198 | 0022 | 015 | 0900300010022015 | 13.4 | 16.4 | 11.9 |
| 199 | 0022 | 016 | 0900300010022016 | 14.7 | 15.4 | 14.1 |
| 200 | 0022 | 017 | 0900300010022017 | 14.2 | 15.2 | 13.5 |
| 201 | 0022 | 019 | 0900300010022019 | 14.6 | 14.8 | 14.4 |
| 202 | 0022 | 020 | 0900300010022020 | 12.4 | 12.3 | 12.7 |
| 203 | 0022 | 023 | 0900300010022023 | * | * | * |
| 204 | 0037 | 001 | 0900300010037001 | 12.9 | 14.4 | 11.7 |

| No. | AGEB | Manzana | Clave geoestadística | Grado promedio de escolaridad | Grado promedio de escolaridad de la población masculina | Grado promedio de escolaridad de la población femenina |
|---|---|---|---|---|---|---|
| 205 | 0037 | 003 | 0900300010037003 | 14.9 | 15.1 | 14.7 |
| 206 | 0037 | 004 | 0900300010037004 | 13.7 | 14.9 | 12.8 |
| 207 | 0037 | 005 | 0900300010037005 | 14.0 | 15.2 | 13.2 |
| 208 | 0037 | 006 | 0900300010037006 | 14.5 | 15.1 | 13.9 |
| 209 | 0037 | 007 | 0900300010037007 | 14.3 | 14.7 | 14.1 |
| 210 | 0037 | 008 | 0900300010037008 | 14.2 | 14.6 | 13.8 |
| 211 | 0037 | 009 | 0900300010037009 | 16.3 | 17.3 | 15.5 |
| 212 | 0037 | 011 | 0900300010037011 | * | * | * |
| 213 | 0037 | 012 | 0900300010037012 | 14.7 | 16.5 | 12.7 |
| 214 | 0037 | 013 | 0900300010037013 | 13.7 | 16.0 | 12.5 |
| 215 | 0037 | 014 | 0900300010037014 | 14.5 | 15.7 | 13.6 |
| 216 | 0037 | 015 | 0900300010037015 | 14.6 | 16.0 | 13.6 |
| 217 | 0037 | 016 | 0900300010037016 | * | * | * |
| 218 | 0037 | 017 | 0900300010037017 | 14.5 | 14.8 | 14.3 |
| 219 | 0037 | 018 | 0900300010037018 | 14.2 | 14.5 | 14.0 |
| 220 | 0037 | 019 | 0900300010037019 | 15.0 | 16.1 | 14.2 |
| 221 | 0037 | 020 | 0900300010037020 | 13.4 | 14.8 | 12.6 |
| 222 | 0037 | 023 | 0900300010037023 | 12.7 | 10.1 | 13.6 |
| 223 | 0037 | 024 | 0900300010037024 | 11.5 | 11.1 | 11.9 |
| 224 | 0041 | 005 | 0900300010041005 | 13.3 | 14.1 | 12.6 |
| 225 | 0041 | 010 | 0900300010041010 | 14.8 | 15.0 | 14.7 |
| 226 | 0041 | 011 | 0900300010041011 | 12.7 | 13.9 | 11.9 |
| 227 | 0041 | 012 | 0900300010041012 | 11.9 | 13.0 | 10.9 |
| 228 | 0041 | 013 | 0900300010041013 | 12.4 | 13.7 | 11.4 |
| 229 | 0041 | 021 | 0900300010041021 | 13.8 | 15.7 | 12.6 |
| 230 | 0041 | 022 | 0900300010041022 | 12.8 | 15.2 | 10.5 |
| 231 | 0111 | 021 | 0900300010111021 | 13.4 | 16.3 | 12.3 |
| 232 | 0126 | 017 | 0900300010126017 | 12.4 | 12.8 | 12.1 |
| 233 | 0126 | 018 | 0900300010126018 | 14.2 | 15.8 | 13.4 |
| 234 | 0126 | 019 | 0900300010126019 | 12.7 | 13.6 | 12.1 |
| 235 | 0126 | 020 | 0900300010126020 | 11.0 | 11.1 | 11.0 |
| 236 | 0126 | 021 | 0900300010126021 | 12.5 | 14.7 | 11.7 |
| 237 | 0126 | 022 | 0900300010126022 | 11.5 | 15.2 | 9.3 |
| 238 | 0126 | 023 | 0900300010126023 | 13.7 | 15.6 | 12.3 |
| 239 | 0130 | 019 | 0900300010130019 | 13.7 | 15.9 | 12.6 |
| 240 | 0130 | 029 | 0900300010130029 | 12.9 | 13.5 | 12.6 |
| 241 | 0991 | 010 | 0901000010991010 | 14.3 | 15.9 | 13.4 |
| 242 | 0991 | 017 | 0901000010991017 | 13.9 | 15.5 | 12.6 |
| 243 | 0991 | 022 | 0901000010991022 | 13.5 | 15.4 | 12.1 |
| 244 | 1006 | 001 | 0901000011006001 | 14.3 | 15.4 | 13.4 |
| 245 | 1006 | 002 | 0901000011006002 | 14.7 | 15.1 | 14.4 |

| No. | AGEB | Manzana | Clave geoestadística | Grado promedio de escolaridad | Grado promedio de escolaridad de la población masculina | Grado promedio de escolaridad de la población femenina |
|---|---|---|---|---|---|---|
| 246 | 1006 | 003 | 0901000011006003 | 11.8 | 11.7 | 11.8 |
| 247 | 1006 | 004 | 0901000011006004 | 12.9 | 13.8 | 12.1 |
| 248 | 1006 | 005 | 0901000011006005 | 13.0 | 14.8 | 12.2 |
| 249 | 1006 | 006 | 0901000011006006 | 14.4 | 15.6 | 13.6 |
| 250 | 1006 | 007 | 0901000011006007 | 12.9 | 14.9 | 11.4 |
| 251 | 1006 | 008 | 0901000011006008 | 12.8 | 12.9 | 12.7 |
| 252 | 1006 | 009 | 0901000011006009 | 11.8 | 12.6 | 11.3 |
| 253 | 1006 | 010 | 0901000011006010 | 12.3 | 13.0 | 11.5 |
| 254 | 1006 | 011 | 0901000011006011 | 13.4 | 15.6 | 12.0 |
| 255 | 1006 | 012 | 0901000011006012 | 14.1 | 15.4 | 13.2 |
| 256 | 1006 | 014 | 0901000011006014 | 14.1 | 15.1 | 13.1 |
| 257 | 1006 | 016 | 0901000011006016 | 13.3 | 13.3 | 13.3 |
| 258 | 1006 | 017 | 0901000011006017 | 14.8 | 16.3 | 13.9 |
| 259 | 1006 | 018 | 0901000011006018 | 13.7 | 14.9 | 12.6 |
| 260 | 1006 | 019 | 0901000011006019 | 13.8 | 15.9 | 12.4 |
| 261 | 1006 | 020 | 0901000011006020 | 14.2 | 15.4 | 13.3 |
| 262 | 1006 | 021 | 0901000011006021 | 13.2 | 14.3 | 12.2 |
| 263 | 1006 | 022 | 0901000011006022 | * | * | * |
| 264 | 1063 | 002 | 0901000011063002 | 13.4 | 14.8 | 12.4 |
| 265 | 1063 | 003 | 0901000011063003 | 13.3 | 15.4 | 12.1 |
| 266 | 1063 | 004 | 0901000011063004 | 13.9 | 15.7 | 12.8 |
| 267 | 1063 | 005 | 0901000011063005 | 14.0 | 15.5 | 12.8 |
| 268 | 1063 | 008 | 0901000011063008 | 14.1 | 14.9 | 13.5 |
| 269 | 1063 | 013 | 0901000011063013 | 11.7 | 11.5 | 12.0 |
| 270 | 1063 | 014 | 0901000011063014 | 12.3 | 13.0 | 11.7 |
| 271 | 1063 | 019 | 0901000011063019 | 12.8 | 15.7 | 11.2 |
| | | | Total AN | 13.6 | 13.8 | 13.4 |
| | | | Total AID | 12.7 | 13.3 | 12.4 |
| | | | Total AIIAR | 14.6 | 15.1 | 14.1 |
| | | | Total AIIR | 13.7 | 14.6 | 13.1 |
| | | | Total | 13.7 | 14.2 | 13.3 |

FUENTE: TABLA ELABORADA POR AOSOCIAL, A PARTIR DE LA INFORMACIÓN DISPONIBLE DEL CENSO NACIONAL DE POBLACIÓN Y VIVIENDA, INEGI 2010.

El grado promedio de escolaridad en el área de estudio es de 13.7 años. Los hombres tienen en promedio 14.2 años y las mujeres 13.3 años.

## TABLA 3. POBLACIÓN ANALFABETA

| No. | AGEB | Manzana | Clave geoestadística | Población de 15 años y más | Población de 15 años y más analfabeta | % | Población masculina de 15 años y más | Población masculina de 15 años y más analfabeta | % | Población femenina de 15 años y más | Población femenina de 15 años y más analfabeta | % |
|---|---|---|---|---|---|---|---|---|---|---|---|---|
| 1 | 0967 | 003 | 0901400010967003 | 129 | 0.0 | 0.0 | 59.0 | 0.0 | 0.00 | 70.0 | 0.0 | 0.0 |
| 2 | 0952 | 001 | 0901400010952001 | 1125 | 9.0 | 0.8 | 518.0 | * | * | 607.0 | 7.0 | 1.2 |
| 3 | 0952 | 002 | 0901400010952002 | 84 | 0.0 | 0.0 | 45.0 | 0.0 | 0.00 | 39.0 | 0.0 | 0.0 |
| 4 | 0952 | 003 | 0901400010952003 | 23 | 0.0 | 0.0 | 9.0 | 0.0 | 0.00 | 14.0 | 0.0 | 0.0 |
| 5 | 0952 | 005 | 0901400010952005 | 162 | 0.0 | 0.0 | 82.0 | 0.0 | 0.00 | 80.0 | 0.0 | 0.0 |
| 6 | 0952 | 006 | 0901400010952006 | 333 | 5.0 | 1.5 | 151.0 | * | * | 182.0 | 3.0 | 1.6 |
| 7 | 0952 | 007 | 0901400010952007 | 20 | 0.0 | 0.0 | 9.0 | 0.0 | 0.00 | 11.0 | 0.0 | 0.0 |
| 8 | 0952 | 008 | 0901400010952008 | 163 | 4.0 | 2.5 | 73.0 | * | * | 90.0 | 3.0 | 3.3 |
| 9 | 0967 | 001 | 0901400010967001 | 338 | 9.0 | 2.7 | 152.0 | 0.0 | 0.00 | 186.0 | 9.0 | 4.8 |
| 10 | 0967 | 005 | 0901400010967005 | * | * | * | * | * | * | * | * | * |
| 11 | 0971 | 017 | 0901400010971017 | 567 | 5.0 | 0.9 | 258.0 | * | * | 309.0 | 3.0 | 1.0 |
| 12 | 0810 | 003 | 0901400010810003 | 198 | 0.0 | 0.0 | 90.0 | 0.0 | 0.00 | 108.0 | 0.0 | 0.0 |
| 13 | 0825 | 002 | 0901400010825002 | * | * | * | * | * | * | * | * | * |
| 14 | 083A | 009 | 090140001083A009 | 74 | 0.0 | 0.0 | 33.0 | 0.0 | 0.00 | 41.0 | 0.0 | 0.0 |
| 15 | 083A | 010 | 090140001083A010 | 270 | 0.0 | 0.0 | 132.0 | 0.0 | 0.00 | 138.0 | 0.0 | 0.0 |
| 16 | 0933 | 016 | 0901400010933016 | 377 | * | * | 184.0 | 0.0 | 0.00 | 193.0 | * | * |
| 17 | 0948 | 002 | 0901400010948002 | 368 | 0.0 | 0.0 | 163.0 | 0.0 | 0.00 | 205.0 | 0.0 | 0.0 |
| 18 | 0948 | 003 | 0901400010948003 | 310 | 3.0 | 1.0 | 148.0 | * | * | 162.0 | * | * |
| 19 | 0971 | 005 | 0901400010971005 | 34 | 0.0 | 0.0 | 14.0 | 0.0 | 0.00 | 20.0 | 0.0 | 0.0 |
| 20 | 0971 | 007 | 0901400010971007 | 432 | 0.0 | 0.0 | 201.0 | 0.0 | 0.00 | 231.0 | 0.0 | 0.0 |
| 21 | 0971 | 016 | 0901400010971016 | 410 | 0.0 | 0.0 | 170.0 | 0.0 | 0.00 | 240.0 | 0.0 | 0.0 |
| 22 | 0018 | 014 | 0900300010018014 | 221 | 0.0 | 0.0 | 101.0 | 0.0 | 0.00 | 120.0 | 0.0 | 0.0 |
| 23 | 0018 | 015 | 0900300010018015 | 27 | 0.0 | 0.0 | 11.0 | 0.0 | 0.00 | 16.0 | 0.0 | 0.0 |
| 24 | 0018 | 017 | 0900300010018017 | 67 | 0.0 | 0.0 | 27.0 | 0.0 | 0.00 | 40.0 | 0.0 | 0.0 |
| 25 | 0018 | 019 | 0900300010018019 | 67 | 0.0 | 0.0 | 33.0 | 0.0 | 0.00 | 34.0 | 0.0 | 0.0 |
| 26 | 0022 | 018 | 0900300010022018 | 92 | 0.0 | 0.0 | 39.0 | 0.0 | 0.00 | 53.0 | 0.0 | 0.0 |
| 27 | 0022 | 021 | 0900300010022021 | 62 | 0.0 | 0.0 | 28.0 | 0.0 | 0.00 | 34.0 | 0.0 | 0.0 |
| 28 | 0022 | 022 | 0900300010022022 | 23 | 0.0 | 0.0 | 11.0 | 0.0 | 0.00 | 12.0 | 0.0 | 0.0 |
| 29 | 0736 | 003 | 0901400010736003 | 1087 | 7.0 | 0.6 | 471.0 | 4.0 | 0.85 | 616.0 | 3.0 | 0.5 |
| 30 | 0736 | 005 | 0901400010736005 | 9 | 0.0 | 0.0 | 3.0 | 0.0 | 0.00 | 6.0 | 0.0 | 0.0 |
| 31 | 0736 | 006 | 0901400010736006 | 220 | 0.0 | 0.0 | 88.0 | 0.0 | 0.00 | 132.0 | 0.0 | 0.0 |
| 32 | 0736 | 007 | 0901400010736007 | 48 | * | * | 23.0 | * | * | 25.0 | 0.0 | 0.0 |
| 33 | 0736 | 008 | 0901400010736008 | 518 | 3.0 | 0.6 | 213.0 | * | * | 305.0 | * | * |
| 34 | 0736 | 014 | 0901400010736014 | 241 | 0.0 | 0.0 | 102.0 | 0.0 | 0.00 | 139.0 | 0.0 | 0.0 |
| 35 | 0736 | 015 | 0901400010736015 | 24 | 0.0 | 0.0 | 12.0 | 0.0 | 0.00 | 12.0 | 0.0 | 0.0 |
| 36 | 0736 | 016 | 0901400010736016 | 29 | 0.0 | 0.0 | 11.0 | 0.0 | 0.00 | 18.0 | 0.0 | 0.0 |
| 37 | 0736 | 017 | 0901400010736017 | 30 | 0.0 | 0.0 | 12.0 | 0.0 | 0.00 | 18.0 | 0.0 | 0.0 |
| 38 | 0736 | 018 | 0901400010736018 | 282 | * | * | 117.0 | * | * | 165.0 | 0.0 | 0.0 |

| No. | AGEB | Manzana | Clave geoestadística | Población de 15 años y más | Población de 15 años y más analfabeta | % | Población masculina de 15 años y más | Población masculina de 15 años y más analfabeta | % | Población femenina de 15 años y más | Población femenina de 15 años y más analfabeta | % |
|---|---|---|---|---|---|---|---|---|---|---|---|---|
| 39 | 0736 | 019 | 0901400010736019 | 31 | 0.0 | 0.0 | 18.0 | 0.0 | 0.00 | 13.0 | 0.0 | 0.0 |
| 40 | 0736 | 020 | 0901400010736020 | 30 | 0.0 | 0.0 | 10.0 | 0.0 | 0.00 | 20.0 | 0.0 | 0.0 |
| 41 | 0736 | 021 | 0901400010736021 | 36 | 0.0 | 0.0 | 14.0 | 0.0 | 0.00 | 22.0 | 0.0 | 0.0 |
| 42 | 0736 | 023 | 0901400010736023 | 3 | 0.0 | 0.0 | 3.0 | 0.0 | 0.00 | 0.0 | 0.0 | * |
| 43 | 0740 | 003 | 0901400010740003 | 611 | 4.0 | 0.7 | 258.0 | * | * | 353.0 | 3.0 | 0.8 |
| 44 | 0740 | 004 | 0901400010740004 | 258 | 0.0 | 0.0 | 119.0 | 0.0 | 0.00 | 139.0 | 0.0 | 0.0 |
| 45 | 0755 | 003 | 0901400010755003 | 578 | 5.0 | 0.9 | 265.0 | * | * | 313.0 | 3.0 | 1.0 |
| 46 | 0755 | 004 | 0901400010755004 | 535 | * | * | 259.0 | 0.0 | 0.00 | 276.0 | * | * |
| 47 | 0755 | 005 | 0901400010755005 | 155 | 0.0 | 0.0 | 60.0 | 0.0 | 0.00 | 95.0 | 0.0 | 0.0 |
| 48 | 0755 | 011 | 0901400010755011 | 22 | 0.0 | 0.0 | 11.0 | 0.0 | 0.00 | 11.0 | 0.0 | 0.0 |
| 49 | 0755 | 012 | 0901400010755012 | 116 | 0.0 | 0.0 | 60.0 | 0.0 | 0.00 | 56.0 | 0.0 | 0.0 |
| 50 | 0806 | 001 | 0901400010806001 | 177 | * | * | 70.0 | 0.0 | 0.00 | 107.0 | * | * |
| 51 | 0806 | 002 | 0901400010806002 | 250 | 0.0 | 0.0 | 107.0 | 0.0 | 0.00 | 143.0 | 0.0 | 0.0 |
| 52 | 0806 | 003 | 0901400010806003 | 206 | 4.0 | 1.9 | 87.0 | * | * | 119.0 | 3.0 | 2.5 |
| 53 | 0806 | 004 | 0901400010806004 | 73 | 0.0 | 0.0 | 36.0 | 0.0 | 0.00 | 37.0 | 0.0 | 0.0 |
| 54 | 0806 | 008 | 0901400010806008 | 338 | * | * | 161.0 | * | * | 177.0 | * | * |
| 55 | 0806 | 009 | 0901400010806009 | 347 | 0.0 | 0.0 | 154.0 | 0.0 | 0.00 | 193.0 | 0.0 | 0.0 |
| 56 | 0806 | 010 | 0901400010806010 | 210 | * | * | 82.0 | 0.0 | 0.00 | 128.0 | * | * |
| 57 | 0806 | 011 | 0901400010806011 | 107 | * | * | 53.0 | 0.0 | 0.00 | 54.0 | * | * |
| 58 | 0806 | 015 | 0901400010806015 | 280 | 0.0 | 0.0 | 133.0 | 0.0 | 0.00 | 147.0 | 0.0 | 0.0 |
| 59 | 0806 | 016 | 0901400010806016 | 86 | 0.0 | 0.0 | 33.0 | 0.0 | 0.00 | 53.0 | 0.0 | 0.0 |
| 60 | 0806 | 017 | 0901400010806017 | 152 | * | * | 72.0 | 0.0 | 0.00 | 80.0 | * | * |
| 61 | 0810 | 001 | 0901400010810001 | 155 | 0.0 | 0.0 | 65.0 | 0.0 | 0.00 | 90.0 | 0.0 | 0.0 |
| 62 | 0810 | 002 | 0901400010810002 | 189 | 0.0 | 0.0 | 79.0 | 0.0 | 0.00 | 110.0 | 0.0 | 0.0 |
| 63 | 0810 | 004 | 0901400010810004 | 375 | 0.0 | 0.0 | 154.0 | 0.0 | 0.00 | 221.0 | 0.0 | 0.0 |
| 64 | 0810 | 005 | 0901400010810005 | 573 | * | * | 240.0 | 0.0 | 0.00 | 333.0 | * | * |
| 65 | 0810 | 007 | 0901400010810007 | 890 | 3.0 | 0.3 | 366.0 | 0.0 | 0.00 | 524.0 | 3.0 | 0.6 |
| 66 | 0810 | 008 | 0901400010810008 | 242 | * | * | 102.0 | 0.0 | 0.00 | 140.0 | * | * |
| 67 | 0810 | 009 | 0901400010810009 | 20 | 0.0 | 0.0 | 9.0 | 0.0 | 0.00 | 11.0 | 0.0 | 0.0 |
| 68 | 0810 | 010 | 0901400010810010 | 166 | * | * | 77.0 | 0.0 | 0.00 | 89.0 | * | * |
| 69 | 0810 | 011 | 0901400010810011 | 470 | 6.0 | 1.3 | 200.0 | 0.0 | 0.00 | 270.0 | 6.0 | 2.2 |
| 70 | 0810 | 012 | 0901400010810012 | 378 | * | * | 161.0 | 0.0 | 0.00 | 217.0 | * | * |
| 71 | 0810 | 014 | 0901400010810014 | 887 | 5.0 | 0.6 | 375.0 | * | * | 512.0 | 4.0 | 0.8 |
| 72 | 0810 | 015 | 0901400010810015 | 92 | * | * | 44.0 | * | * | 48.0 | * | * |
| 73 | 0810 | 016 | 0901400010810016 | 128 | * | * | 54.0 | 0.0 | 0.00 | 74.0 | * | * |
| 74 | 083A | 001 | 090140001083A001 | 226 | 4.0 | 1.8 | 103.0 | 0.0 | 0.00 | 123.0 | 4.0 | 3.3 |
| 75 | 083A | 002 | 090140001083A002 | 243 | * | * | 118.0 | 0.0 | 0.00 | 125.0 | * | * |
| 76 | 083A | 003 | 090140001083A003 | 16 | 0.0 | 0.0 | 5.0 | 0.0 | 0.00 | 11.0 | 0.0 | 0.0 |
| 77 | 083A | 004 | 090140001083A004 | 75 | * | * | 34.0 | 0.0 | 0.00 | 41.0 | * | * |

| No. | AGEB | Manzana | Clave geoestadística | Población de 15 años y más | Población de 15 años y más analfabeta | % | Población masculina de 15 años y más | Población masculina de 15 años y más analfabeta | % | Población femenina de 15 años y más | Población femenina de 15 años y más analfabeta | % |
|---|---|---|---|---|---|---|---|---|---|---|---|---|
| 78 | 083A | 005 | 090140001083A005 | 38 | 0.0 | 0.0 | 16.0 | 0.0 | 0.00 | 22.0 | 0.0 | 0.0 |
| 79 | 083A | 007 | 090140001083A007 | 51 | 0.0 | 0.0 | 21.0 | 0.0 | 0.00 | 30.0 | 0.0 | 0.0 |
| 80 | 083A | 008 | 090140001083A008 | 44 | 0.0 | 0.0 | 23.0 | 0.0 | 0.00 | 21.0 | 0.0 | 0.0 |
| 81 | 083A | 011 | 090140001083A011 | 55 | 0.0 | 0.0 | 26.0 | 0.0 | 0.00 | 29.0 | 0.0 | 0.0 |
| 82 | 083A | 012 | 090140001083A012 | 75 | * | * | 38.0 | 0.0 | 0.00 | 37.0 | * | * |
| 83 | 083A | 013 | 090140001083A013 | 32 | 0.0 | 0.0 | 17.0 | 0.0 | 0.00 | 15.0 | 0.0 | 0.0 |
| 84 | 083A | 016 | 090140001083A016 | * | * | * | * | * | * | * | * | * |
| 85 | 083A | 018 | 090140001083A018 | 227 | 0.0 | 0.0 | 104.0 | 0.0 | 0.00 | 123.0 | 0.0 | 0.0 |
| 86 | 083A | 019 | 090140001083A019 | 17 | 0.0 | 0.0 | 7.0 | 0.0 | 0.00 | 10.0 | 0.0 | 0.0 |
| 87 | 083A | 023 | 090140001083A023 | 643 | 4.0 | 0.6 | 290.0 | 0.0 | 0.00 | 353.0 | 4.0 | 1.1 |
| 88 | 083A | 024 | 090140001083A024 | * | * | * | * | * | * | * | * | * |
| 89 | 083A | 026 | 090140001083A026 | 12 | 0.0 | 0.0 | 5.0 | 0.0 | 0.00 | 7.0 | 0.0 | 0.0 |
| 90 | 0844 | 003 | 0901400010844003 | 498 | 0.0 | 0.0 | 220.0 | 0.0 | 0.00 | 278.0 | 0.0 | 0.0 |
| 91 | 0844 | 005 | 0901400010844005 | 33 | 0.0 | 0.0 | 16.0 | 0.0 | 0.00 | 17.0 | 0.0 | 0.0 |
| 92 | 0844 | 007 | 0901400010844007 | 217 | * | * | 105.0 | 0.0 | 0.00 | 112.0 | * | * |
| 93 | 0844 | 012 | 0901400010844012 | 252 | 0.0 | 0.0 | 118.0 | 0.0 | 0.00 | 134.0 | 0.0 | 0.0 |
| 94 | 0844 | 013 | 0901400010844013 | 12 | 0.0 | 0.0 | 5.0 | 0.0 | 0.00 | 7.0 | 0.0 | 0.0 |
| 95 | 0844 | 014 | 0901400010844014 | 21 | * | * | 12.0 | 0.0 | 0.00 | 9.0 | * | * |
| 96 | 0844 | 015 | 0901400010844015 | 424 | 0.0 | 0.0 | 207.0 | 0.0 | 0.00 | 217.0 | 0.0 | 0.0 |
| 97 | 0844 | 020 | 0901400010844020 | 46 | 0.0 | 0.0 | 20.0 | 0.0 | 0.00 | 26.0 | 0.0 | 0.0 |
| 98 | 0844 | 021 | 0901400010844021 | * | * | * | * | * | * | * | * | * |
| 99 | 0844 | 024 | 0901400010844024 | 227 | 0.0 | 0.0 | 97.0 | 0.0 | 0.00 | 130.0 | 0.0 | 0.0 |
| 100 | 0844 | 025 | 0901400010844025 | 463 | * | * | 210.0 | 0.0 | 0.00 | 253.0 | * | * |
| 101 | 0844 | 028 | 0901400010844028 | 52 | 0.0 | 0.0 | 27.0 | 0.0 | 0.00 | 25.0 | 0.0 | 0.0 |
| 102 | 0844 | 029 | 0901400010844029 | 48 | 0.0 | 0.0 | 20.0 | 0.0 | 0.00 | 28.0 | 0.0 | 0.0 |
| 103 | 0844 | 030 | 0901400010844030 | 44 | 0.0 | 0.0 | 20.0 | 0.0 | 0.00 | 24.0 | 0.0 | 0.0 |
| 104 | 0844 | 031 | 0901400010844031 | 32 | 0.0 | 0.0 | 11.0 | 0.0 | 0.00 | 21.0 | 0.0 | 0.0 |
| 105 | 0844 | 032 | 0901400010844032 | 39 | * | * | 18.0 | 0.0 | 0.00 | 21.0 | * | * |
| 106 | 0844 | 033 | 0901400010844033 | 35 | 0.0 | 0.0 | 16.0 | 0.0 | 0.00 | 19.0 | 0.0 | 0.0 |
| 107 | 0844 | 034 | 0901400010844034 | 34 | 0.0 | 0.0 | 16.0 | 0.0 | 0.00 | 18.0 | 0.0 | 0.0 |
| 108 | 0844 | 035 | 0901400010844035 | 32 | * | * | 13.0 | 0.0 | 0.00 | 19.0 | * | * |
| 109 | 0844 | 036 | 0901400010844036 | 34 | * | * | 15.0 | 0.0 | 0.00 | 19.0 | * | * |
| 110 | 0844 | 037 | 0901400010844037 | 31 | 0.0 | 0.0 | 15.0 | 0.0 | 0.00 | 16.0 | 0.0 | 0.0 |
| 111 | 0844 | 038 | 0901400010844038 | 29 | 0.0 | 0.0 | 13.0 | 0.0 | 0.00 | 16.0 | 0.0 | 0.0 |
| 112 | 0929 | 002 | 0901400010929002 | 211 | 3.0 | 1.4 | 103.0 | * | * | 108.0 | * | * |
| 113 | 0929 | 007 | 0901400010929007 | 226 | 0.0 | 0.0 | 102.0 | 0.0 | 0.00 | 124.0 | 0.0 | 0.0 |
| 114 | 0929 | 008 | 0901400010929008 | 120 | * | * | 45.0 | 0.0 | 0.00 | 75.0 | * | * |
| 115 | 0929 | 009 | 0901400010929009 | 87 | 3.0 | 3.4 | 38.0 | * | * | 49.0 | * | * |
| 116 | 0929 | 011 | 0901400010929011 | 51 | 0.0 | 0.0 | 24.0 | 0.0 | 0.00 | 27.0 | 0.0 | 0.0 |

| No. | AGEB | Manzana | Clave geoestadística | Población de 15 años y más | Población de 15 años y más analfabeta | % | Población masculina de 15 años y más | Población masculina de 15 años y más analfabeta | % | Población femenina de 15 años y más | Población femenina de 15 años y más analfabeta | % |
|---|---|---|---|---|---|---|---|---|---|---|---|---|
| 117 | 0929 | 013 | 0901400010929013 | 386 | * | * | 167.0 | * | * | 219.0 | 0.0 | 0.0 |
| 118 | 0929 | 014 | 0901400010929014 | 48 | 0.0 | 0.0 | 25.0 | 0.0 | 0.00 | 23.0 | 0.0 | 0.0 |
| 119 | 0929 | 015 | 0901400010929015 | 43 | * | * | 16.0 | 0.0 | 0.00 | 27.0 | * | * |
| 120 | 0929 | 016 | 0901400010929016 | 28 | 0.0 | 0.0 | 13.0 | 0.0 | 0.00 | 15.0 | 0.0 | 0.0 |
| 121 | 0929 | 017 | 0901400010929017 | 21 | 0.0 | 0.0 | 8.0 | 0.0 | 0.00 | 13.0 | 0.0 | 0.0 |
| 122 | 0929 | 019 | 0901400010929019 | 161 | 0.0 | 0.0 | 69.0 | 0.0 | 0.00 | 92.0 | 0.0 | 0.0 |
| 123 | 0929 | 020 | 0901400010929020 | 16 | 0.0 | 0.0 | 6.0 | 0.0 | 0.00 | 10.0 | 0.0 | 0.0 |
| 124 | 0929 | 021 | 0901400010929021 | 167 | * | * | 68.0 | 0.0 | 0.00 | 99.0 | * | * |
| 125 | 0929 | 022 | 0901400010929022 | 132 | * | * | 48.0 | 0.0 | 0.00 | 84.0 | * | * |
| 126 | 0929 | 024 | 0901400010929024 | 56 | 0.0 | 0.0 | 19.0 | 0.0 | 0.00 | 37.0 | 0.0 | 0.0 |
| 127 | 0933 | 001 | 0901400010933001 | 167 | 3.0 | 1.8 | 80.0 | * | * | 87.0 | * | * |
| 128 | 0933 | 003 | 0901400010933003 | 405 | 3.0 | 0.7 | 169.0 | 0.0 | 0.00 | 236.0 | 3.0 | 1.3 |
| 129 | 0933 | 004 | 0901400010933004 | 230 | 0.0 | 0.0 | 106.0 | 0.0 | 0.00 | 124.0 | 0.0 | 0.0 |
| 130 | 0933 | 005 | 0901400010933005 | 17 | 0.0 | 0.0 | 10.0 | 0.0 | 0.00 | 7.0 | 0.0 | 0.0 |
| 131 | 0933 | 006 | 0901400010933006 | 27 | 0.0 | 0.0 | 13.0 | 0.0 | 0.00 | 14.0 | 0.0 | 0.0 |
| 132 | 0933 | 007 | 0901400010933007 | 35 | 0.0 | 0.0 | 13.0 | 0.0 | 0.00 | 22.0 | 0.0 | 0.0 |
| 133 | 0933 | 008 | 0901400010933008 | 181 | * | * | 71.0 | 0.0 | 0.00 | 110.0 | * | * |
| 134 | 0933 | 009 | 0901400010933009 | 132 | 0.0 | 0.0 | 57.0 | 0.0 | 0.00 | 75.0 | 0.0 | 0.0 |
| 135 | 0933 | 010 | 0901400010933010 | 30 | 0.0 | 0.0 | 18.0 | 0.0 | 0.00 | 12.0 | 0.0 | 0.0 |
| 136 | 0933 | 011 | 0901400010933011 | 89 | 0.0 | 0.0 | 45.0 | 0.0 | 0.00 | 44.0 | 0.0 | 0.0 |
| 137 | 0933 | 012 | 0901400010933012 | 80 | 0.0 | 0.0 | 33.0 | 0.0 | 0.00 | 47.0 | 0.0 | 0.0 |
| 138 | 0933 | 013 | 0901400010933013 | 46 | 0.0 | 0.0 | 25.0 | 0.0 | 0.00 | 21.0 | 0.0 | 0.0 |
| 139 | 0933 | 014 | 0901400010933014 | 280 | 0.0 | 0.0 | 120.0 | 0.0 | 0.00 | 160.0 | 0.0 | 0.0 |
| 140 | 0933 | 017 | 0901400010933017 | 34 | 0.0 | 0.0 | 16.0 | 0.0 | 0.00 | 18.0 | 0.0 | 0.0 |
| 141 | 0948 | 001 | 0901400010948001 | 422 | 3.0 | 0.7 | 184.0 | * | * | 238.0 | * | * |
| 142 | 0948 | 004 | 0901400010948004 | 586 | * | * | 253.0 | 0.0 | 0.00 | 333.0 | * | * |
| 143 | 0948 | 005 | 0901400010948005 | 282 | 0.0 | 0.0 | 125.0 | 0.0 | 0.00 | 157.0 | 0.0 | 0.0 |
| 144 | 0948 | 006 | 0901400010948006 | 96 | 0.0 | 0.0 | 42.0 | 0.0 | 0.00 | 54.0 | 0.0 | 0.0 |
| 145 | 0948 | 007 | 0901400010948007 | 244 | 0.0 | 0.0 | 106.0 | 0.0 | 0.00 | 138.0 | 0.0 | 0.0 |
| 146 | 0971 | 001 | 0901400010971001 | 53 | 0.0 | 0.0 | 24.0 | 0.0 | 0.00 | 29.0 | 0.0 | 0.0 |
| 147 | 0971 | 002 | 0901400010971002 | 63 | 0.0 | 0.0 | 29.0 | 0.0 | 0.00 | 34.0 | 0.0 | 0.0 |
| 148 | 0971 | 003 | 0901400010971003 | 29 | 0.0 | 0.0 | 13.0 | 0.0 | 0.00 | 16.0 | 0.0 | 0.0 |
| 149 | 0971 | 008 | 0901400010971008 | * | * | * | * | * | * | * | * | * |
| 150 | 0971 | 009 | 0901400010971009 | 256 | 0.0 | 0.0 | 98.0 | 0.0 | 0.00 | 158.0 | 0.0 | 0.0 |
| 151 | 0971 | 013 | 0901400010971013 | 75 | 0.0 | 0.0 | 32.0 | 0.0 | 0.00 | 43.0 | 0.0 | 0.0 |
| 152 | 0971 | 014 | 0901400010971014 | 37 | 0.0 | 0.0 | 15.0 | 0.0 | 0.00 | 22.0 | 0.0 | 0.0 |
| 153 | 0971 | 015 | 0901400010971015 | 88 | 0.0 | 0.0 | 37.0 | 0.0 | 0.00 | 51.0 | 0.0 | 0.0 |
| 154 | 0971 | 018 | 0901400010971018 | 440 | 0.0 | 0.0 | 196.0 | 0.0 | 0.00 | 244.0 | 0.0 | 0.0 |
| 155 | 0971 | 020 | 0901400010971020 | 94 | 0.0 | 0.0 | 43.0 | 0.0 | 0.00 | 51.0 | 0.0 | 0.0 |

| No. | AGEB | Manzana | Clave geoestadística | Población de 15 años y más | Población de 15 años y más analfabeta | % | Población masculina de 15 años y más | Población masculina de 15 años y más analfabeta | % | Población femenina de 15 años y más | Población femenina de 15 años y más analfabeta | % |
|---|---|---|---|---|---|---|---|---|---|---|---|---|
| 156 | 0971 | 021 | 0901400010971021 | 79 | 4.0 | 5.1 | 18.0 | 0.0 | 0.00 | 61.0 | 4.0 | 6.6 |
| 157 | 0986 | 004 | 0901400010986004 | 358 | 3.0 | 0.8 | 162.0 | 0.0 | 0.00 | 196.0 | 3.0 | 1.5 |
| 158 | 0986 | 006 | 0901400010986006 | 481 | 0.0 | 0.0 | 224.0 | 0.0 | 0.00 | 257.0 | 0.0 | 0.0 |
| 159 | 0986 | 013 | 0901400010986013 | 634 | 0.0 | 0.0 | 279.0 | 0.0 | 0.00 | 355.0 | 0.0 | 0.0 |
| 160 | 0986 | 014 | 0901400010986014 | 290 | 0.0 | 0.0 | 132.0 | 0.0 | 0.00 | 158.0 | 0.0 | 0.0 |
| 161 | 0986 | 015 | 0901400010986015 | 137 | 0.0 | 0.0 | 59.0 | 0.0 | 0.00 | 78.0 | 0.0 | 0.0 |
| 162 | 0986 | 016 | 0901400010986016 | 29 | 0.0 | 0.0 | 12.0 | 0.0 | 0.00 | 17.0 | 0.0 | 0.0 |
| 163 | 0986 | 017 | 0901400010986017 | 122 | 0.0 | 0.0 | 61.0 | 0.0 | 0.00 | 61.0 | 0.0 | 0.0 |
| 164 | 0986 | 018 | 0901400010986018 | 38 | 0.0 | 0.0 | 17.0 | 0.0 | 0.00 | 21.0 | 0.0 | 0.0 |
| 165 | 0986 | 019 | 0901400010986019 | 23 | 0.0 | 0.0 | 8.0 | 0.0 | 0.00 | 15.0 | 0.0 | 0.0 |
| 166 | 0986 | 020 | 0901400010986020 | 633 | 3.0 | 0.5 | 281.0 | * | * | 352.0 | * | * |
| 167 | 0018 | 002 | 0900300010018002 | 98 | 0.0 | 0.0 | 36.0 | 0.0 | 0.00 | 62.0 | 0.0 | 0.0 |
| 168 | 0018 | 003 | 0900300010018003 | 108 | * | * | 51.0 | * | * | 57.0 | * | * |
| 169 | 0018 | 004 | 0900300010018004 | 32 | 0.0 | 0.0 | 16.0 | 0.0 | 0.00 | 16.0 | 0.0 | 0.0 |
| 170 | 0018 | 006 | 0900300010018006 | 54 | 0.0 | 0.0 | 26.0 | 0.0 | 0.00 | 28.0 | 0.0 | 0.0 |
| 171 | 0018 | 007 | 0900300010018007 | 47 | 0.0 | 0.0 | 20.0 | 0.0 | 0.00 | 27.0 | 0.0 | 0.0 |
| 172 | 0018 | 008 | 0900300010018008 | 94 | 0.0 | 0.0 | 40.0 | 0.0 | 0.00 | 54.0 | 0.0 | 0.0 |
| 173 | 0018 | 009 | 0900300010018009 | 98 | * | * | 46.0 | 0.0 | 0.00 | 52.0 | * | * |
| 174 | 0018 | 011 | 0900300010018011 | 33 | 0.0 | 0.0 | 17.0 | 0.0 | 0.00 | 16.0 | 0.0 | 0.0 |
| 175 | 0018 | 012 | 0900300010018012 | 30 | 0.0 | 0.0 | 7.0 | 0.0 | 0.00 | 23.0 | 0.0 | 0.0 |
| 176 | 0018 | 013 | 0900300010018013 | 40 | 0.0 | 0.0 | 19.0 | 0.0 | 0.00 | 21.0 | 0.0 | 0.0 |
| 177 | 0018 | 016 | 0900300010018016 | 20 | 0.0 | 0.0 | 9.0 | 0.0 | 0.00 | 11.0 | 0.0 | 0.0 |
| 178 | 0018 | 018 | 0900300010018018 | 16 | 0.0 | 0.0 | 6.0 | 0.0 | 0.00 | 10.0 | 0.0 | 0.0 |
| 179 | 0018 | 020 | 0900300010018020 | 76 | * | * | 30.0 | * | * | 46.0 | 0.0 | 0.0 |
| 180 | 0018 | 021 | 0900300010018021 | 52 | 0.0 | 0.0 | 21.0 | 0.0 | 0.00 | 31.0 | 0.0 | 0.0 |
| 181 | 0018 | 022 | 0900300010018022 | 57 | 0.0 | 0.0 | 22.0 | 0.0 | 0.00 | 35.0 | 0.0 | 0.0 |
| 182 | 0018 | 023 | 0900300010018023 | 27 | 0.0 | 0.0 | 12.0 | 0.0 | 0.00 | 15.0 | 0.0 | 0.0 |
| 183 | 0018 | 025 | 0900300010018025 | 11 | 0.0 | 0.0 | 5.0 | 0.0 | 0.00 | 6.0 | 0.0 | 0.0 |
| 184 | 0022 | 001 | 0900300010022001 | 80 | * | * | 35.0 | 0.0 | 0.00 | 45.0 | * | * |
| 185 | 0022 | 002 | 0900300010022002 | 53 | * | * | 24.0 | 0.0 | 0.00 | 29.0 | * | * |
| 186 | 0022 | 003 | 0900300010022003 | 66 | 0.0 | 0.0 | 27.0 | 0.0 | 0.00 | 39.0 | 0.0 | 0.0 |
| 187 | 0022 | 004 | 0900300010022004 | 76 | 0.0 | 0.0 | 32.0 | 0.0 | 0.00 | 44.0 | 0.0 | 0.0 |
| 188 | 0022 | 005 | 0900300010022005 | 73 | 0.0 | 0.0 | 32.0 | 0.0 | 0.00 | 41.0 | 0.0 | 0.0 |
| 189 | 0022 | 006 | 0900300010022006 | 67 | 0.0 | 0.0 | 31.0 | 0.0 | 0.00 | 36.0 | 0.0 | 0.0 |
| 190 | 0022 | 007 | 0900300010022007 | 37 | 0.0 | 0.0 | 11.0 | 0.0 | 0.00 | 26.0 | 0.0 | 0.0 |
| 191 | 0022 | 008 | 0900300010022008 | 113 | 0.0 | 0.0 | 50.0 | 0.0 | 0.00 | 63.0 | 0.0 | 0.0 |
| 192 | 0022 | 009 | 0900300010022009 | 58 | 0.0 | 0.0 | 29.0 | 0.0 | 0.00 | 29.0 | 0.0 | 0.0 |
| 193 | 0022 | 010 | 0900300010022010 | 74 | 0.0 | 0.0 | 33.0 | 0.0 | 0.00 | 41.0 | 0.0 | 0.0 |
| 194 | 0022 | 011 | 0900300010022011 | 114 | 0.0 | 0.0 | 50.0 | 0.0 | 0.00 | 64.0 | 0.0 | 0.0 |

| No. | AGEB | Manzana | Clave geoestadística | Población de 15 años y más | Población de 15 años y más analfabeta | % | Población masculina de 15 años y más | Población masculina de 15 años y más analfabeta | % | Población femenina de 15 años y más | Población femenina de 15 años y más analfabeta | % |
|---|---|---|---|---|---|---|---|---|---|---|---|---|
| 195 | 0022 | 012 | 0900300010022012 | 102 | 0.0 | 0.0 | 45.0 | 0.0 | 0.00 | 57.0 | 0.0 | 0.0 |
| 196 | 0022 | 013 | 0900300010022013 | 6 | 0.0 | 0.0 | * | 0.0 | * | 4.0 | 0.0 | 0.0 |
| 197 | 0022 | 014 | 0900300010022014 | 65 | 0.0 | 0.0 | 27.0 | 0.0 | 0.00 | 38.0 | 0.0 | 0.0 |
| 198 | 0022 | 015 | 0900300010022015 | 43 | 0.0 | 0.0 | 14.0 | 0.0 | 0.00 | 29.0 | 0.0 | 0.0 |
| 199 | 0022 | 016 | 0900300010022016 | 95 | 0.0 | 0.0 | 43.0 | 0.0 | 0.00 | 52.0 | 0.0 | 0.0 |
| 200 | 0022 | 017 | 0900300010022017 | 77 | 0.0 | 0.0 | 34.0 | 0.0 | 0.00 | 43.0 | 0.0 | 0.0 |
| 201 | 0022 | 019 | 0900300010022019 | 55 | * | * | 26.0 | * | * | 29.0 | 0.0 | 0.0 |
| 202 | 0022 | 020 | 0900300010022020 | 7 | 0.0 | 0.0 | 4.0 | 0.0 | 0.00 | 3.0 | 0.0 | 0.0 |
| 203 | 0022 | 023 | 0900300010022023 | * | * | * | * | * | * | * | * | * |
| 204 | 0037 | 001 | 0900300010037001 | 89 | 3.0 | 3.4 | 39.0 | 0.0 | 0.00 | 50.0 | 3.0 | 6.0 |
| 205 | 0037 | 003 | 0900300010037003 | 23 | 0.0 | 0.0 | 10.0 | 0.0 | 0.00 | 13.0 | 0.0 | 0.0 |
| 206 | 0037 | 004 | 0900300010037004 | 21 | * | * | 9.0 | * | * | 12.0 | 0.0 | 0.0 |
| 207 | 0037 | 005 | 0900300010037005 | 41 | 0.0 | 0.0 | 17.0 | 0.0 | 0.00 | 24.0 | 0.0 | 0.0 |
| 208 | 0037 | 006 | 0900300010037006 | 100 | 0.0 | 0.0 | 48.0 | 0.0 | 0.00 | 52.0 | 0.0 | 0.0 |
| 209 | 0037 | 007 | 0900300010037007 | 126 | 0.0 | 0.0 | 49.0 | 0.0 | 0.00 | 77.0 | 0.0 | 0.0 |
| 210 | 0037 | 008 | 0900300010037008 | 109 | * | * | 46.0 | 0.0 | 0.00 | 63.0 | * | * |
| 211 | 0037 | 009 | 0900300010037009 | 26 | 0.0 | 0.0 | 11.0 | 0.0 | 0.00 | 15.0 | 0.0 | 0.0 |
| 212 | 0037 | 011 | 0900300010037011 | * | * | * | * | * | * | * | * | * |
| 213 | 0037 | 012 | 0900300010037012 | 26 | 0.0 | 0.0 | 14.0 | 0.0 | 0.00 | 12.0 | 0.0 | 0.0 |
| 214 | 0037 | 013 | 0900300010037013 | 73 | * | * | 24.0 | * | * | 49.0 | 0.0 | 0.0 |
| 215 | 0037 | 014 | 0900300010037014 | 84 | 0.0 | 0.0 | 34.0 | 0.0 | 0.00 | 50.0 | 0.0 | 0.0 |
| 216 | 0037 | 015 | 0900300010037015 | 61 | 0.0 | 0.0 | 25.0 | 0.0 | 0.00 | 36.0 | 0.0 | 0.0 |
| 217 | 0037 | 016 | 0900300010037016 | * | * | * | * | * | * | * | * | * |
| 218 | 0037 | 017 | 0900300010037017 | 50 | * | * | 23.0 | 0.0 | 0.00 | 27.0 | * | * |
| 219 | 0037 | 018 | 0900300010037018 | 66 | 0.0 | 0.0 | 26.0 | 0.0 | 0.00 | 40.0 | 0.0 | 0.0 |
| 220 | 0037 | 019 | 0900300010037019 | 33 | 0.0 | 0.0 | 15.0 | 0.0 | 0.00 | 18.0 | 0.0 | 0.0 |
| 221 | 0037 | 020 | 0900300010037020 | 74 | 0.0 | 0.0 | 29.0 | 0.0 | 0.00 | 45.0 | 0.0 | 0.0 |
| 222 | 0037 | 023 | 0900300010037023 | 26 | 0.0 | 0.0 | 7.0 | 0.0 | 0.00 | 19.0 | 0.0 | 0.0 |
| 223 | 0037 | 024 | 0900300010037024 | 38 | 0.0 | 0.0 | 17.0 | 0.0 | 0.00 | 21.0 | 0.0 | 0.0 |
| 224 | 0041 | 005 | 0900300010041005 | 68 | 0.0 | 0.0 | 30.0 | 0.0 | 0.00 | 38.0 | 0.0 | 0.0 |
| 225 | 0041 | 010 | 0900300010041010 | 90 | * | * | 39.0 | 0.0 | 0.00 | 51.0 | * | * |
| 226 | 0041 | 011 | 0900300010041011 | 128 | 0.0 | 0.0 | 51.0 | 0.0 | 0.00 | 77.0 | 0.0 | 0.0 |
| 227 | 0041 | 012 | 0900300010041012 | 148 | 0.0 | 0.0 | 67.0 | 0.0 | 0.00 | 81.0 | 0.0 | 0.0 |
| 228 | 0041 | 013 | 0900300010041013 | 49 | 0.0 | 0.0 | 21.0 | 0.0 | 0.00 | 28.0 | 0.0 | 0.0 |
| 229 | 0041 | 021 | 0900300010041021 | 53 | 0.0 | 0.0 | 20.0 | 0.0 | 0.00 | 33.0 | 0.0 | 0.0 |
| 230 | 0041 | 022 | 0900300010041022 | 12 | 0.0 | 0.0 | 6.0 | 0.0 | 0.00 | 6.0 | 0.0 | 0.0 |
| 231 | 0111 | 021 | 0900300010111021 | 13 | 0.0 | 0.0 | 3.0 | 0.0 | 0.00 | 10.0 | 0.0 | 0.0 |
| 232 | 0126 | 017 | 0900300010126017 | 14 | 0.0 | 0.0 | 5.0 | 0.0 | 0.00 | 9.0 | 0.0 | 0.0 |
| 233 | 0126 | 018 | 0900300010126018 | 39 | 0.0 | 0.0 | 14.0 | 0.0 | 0.00 | 25.0 | 0.0 | 0.0 |

| No. | AGEB | Manzana | Clave geoestadística | Población de 15 años y más | Población de 15 años y más analfabeta | % | Población masculina de 15 años y más | Población masculina de 15 años y más analfabeta | % | Población femenina de 15 años y más | Población femenina de 15 años y más analfabeta | % |
|---|---|---|---|---|---|---|---|---|---|---|---|---|
| 234 | 0126 | 019 | 0900300010126019 | 95 | 0.0 | 0.0 | 40.0 | 0.0 | 0.00 | 55.0 | 0.0 | 0.0 |
| 235 | 0126 | 020 | 0900300010126020 | 93 | 0.0 | 0.0 | 44.0 | 0.0 | 0.00 | 49.0 | 0.0 | 0.0 |
| 236 | 0126 | 021 | 0900300010126021 | 90 | * | * | 26.0 | 0.0 | 0.00 | 64.0 | * | * |
| 237 | 0126 | 022 | 0900300010126022 | 35 | * | * | 14.0 | 0.0 | 0.00 | 21.0 | * | * |
| 238 | 0126 | 023 | 0900300010126023 | 107 | * | * | 43.0 | 0.0 | 0.00 | 64.0 | * | * |
| 239 | 0130 | 019 | 0900300010130019 | 376 | 0.0 | 0.0 | 115.0 | 0.0 | 0.00 | 261.0 | 0.0 | 0.0 |
| 240 | 0130 | 029 | 0900300010130029 | 60 | 0.0 | 0.0 | 20.0 | 0.0 | 0.00 | 40.0 | 0.0 | 0.0 |
| 241 | 0991 | 010 | 0901000010991010 | 328 | 3.0 | 0.9 | 125.0 | 0.0 | 0.00 | 203.0 | 3.0 | 1.5 |
| 242 | 0991 | 017 | 0901000010991017 | 148 | * | * | 63.0 | 0.0 | 0.00 | 85.0 | * | * |
| 243 | 0991 | 022 | 0901000010991022 | 120 | * | * | 49.0 | 0.0 | 0.00 | 71.0 | * | * |
| 244 | 1006 | 001 | 0901000011006001 | 119 | * | * | 56.0 | 0.0 | 0.00 | 63.0 | * | * |
| 245 | 1006 | 002 | 0901000011006002 | 199 | * | * | 89.0 | 0.0 | 0.00 | 110.0 | * | * |
| 246 | 1006 | 003 | 0901000011006003 | 126 | 3.0 | 2.4 | 57.0 | * | * | 69.0 | * | * |
| 247 | 1006 | 004 | 0901000011006004 | 370 | 5.0 | 1.4 | 170.0 | * | * | 200.0 | 3.0 | 1.5 |
| 248 | 1006 | 005 | 0901000011006005 | 43 | 0.0 | 0.0 | 13.0 | 0.0 | 0.00 | 30.0 | 0.0 | 0.0 |
| 249 | 1006 | 006 | 0901000011006006 | 137 | 0.0 | 0.0 | 58.0 | 0.0 | 0.00 | 79.0 | 0.0 | 0.0 |
| 250 | 1006 | 007 | 0901000011006007 | 166 | 3.0 | 1.8 | 68.0 | 0.0 | 0.00 | 98.0 | 3.0 | 3.1 |
| 251 | 1006 | 008 | 0901000011006008 | 122 | 0.0 | 0.0 | 52.0 | 0.0 | 0.00 | 70.0 | 0.0 | 0.0 |
| 252 | 1006 | 009 | 0901000011006009 | 341 | * | * | 146.0 | 0.0 | 0.00 | 195.0 | * | * |
| 253 | 1006 | 010 | 0901000011006010 | 68 | * | * | 33.0 | 0.0 | 0.00 | 35.0 | * | * |
| 254 | 1006 | 011 | 0901000011006011 | 29 | 0.0 | 0.0 | 12.0 | 0.0 | 0.00 | 17.0 | 0.0 | 0.0 |
| 255 | 1006 | 012 | 0901000011006012 | 129 | * | * | 50.0 | 0.0 | 0.00 | 79.0 | * | * |
| 256 | 1006 | 014 | 0901000011006014 | 54 | 0.0 | 0.0 | 25.0 | 0.0 | 0.00 | 29.0 | 0.0 | 0.0 |
| 257 | 1006 | 016 | 0901000011006016 | 29 | 0.0 | 0.0 | 13.0 | 0.0 | 0.00 | 16.0 | 0.0 | 0.0 |
| 258 | 1006 | 017 | 0901000011006017 | 68 | 0.0 | 0.0 | 27.0 | 0.0 | 0.00 | 41.0 | 0.0 | 0.0 |
| 259 | 1006 | 018 | 0901000011006018 | 55 | * | * | 28.0 | * | * | 27.0 | 0.0 | 0.0 |
| 260 | 1006 | 019 | 0901000011006019 | 36 | * | * | 14.0 | 0.0 | 0.00 | 22.0 | * | * |
| 261 | 1006 | 020 | 0901000011006020 | 88 | * | * | 36.0 | 0.0 | 0.00 | 52.0 | * | * |
| 262 | 1006 | 021 | 0901000011006021 | 83 | 0.0 | 0.0 | 38.0 | 0.0 | 0.00 | 45.0 | 0.0 | 0.0 |
| 263 | 1006 | 022 | 0901000011006022 | * | * | * | * | * | * | * | * | * |
| 264 | 1063 | 002 | 0901000011063002 | 72 | 0.0 | 0.0 | 28.0 | 0.0 | 0.00 | 44.0 | 0.0 | 0.0 |
| 265 | 1063 | 003 | 0901000011063003 | 305 | 5.0 | 1.6 | 117.0 | * | * | 188.0 | 4.0 | 2.1 |
| 266 | 1063 | 004 | 0901000011063004 | 314 | 4.0 | 1.3 | 121.0 | 0.0 | 0.00 | 193.0 | 4.0 | 2.1 |
| 267 | 1063 | 005 | 0901000011063005 | 353 | * | * | 158.0 | 0.0 | 0.00 | 195.0 | * | * |
| 268 | 1063 | 008 | 0901000011063008 | 241 | 0.0 | 0.0 | 105.0 | 0.0 | 0.00 | 136.0 | 0.0 | 0.0 |
| 269 | 1063 | 013 | 0901000011063013 | 199 | 3.0 | 1.5 | 92.0 | * | * | 107.0 | * | * |
| 270 | 1063 | 014 | 0901000011063014 | 176 | * | * | 81.0 | 0.0 | 0.00 | 95.0 | * | * |
| 271 | 1063 | 019 | 0901000011063019 | 20 | * | * | 7.0 | 0.0 | 0.00 | 13.0 | * | * |
| | | | Total AN | 129 | 0 | 0.0 | 59 | 0 | 0.0 | 70 | 0 | 0.0 |

| No. | AGEB | Manzana | Clave geoestadística | Población de 15 años y más | Población de 15 años y más analfabeta | % | Población masculina de 15 años y más | Población masculina de 15 años y más analfabeta | % | Población femenina de 15 años y más | Población femenina de 15 años y más analfabeta | % |
|---|---|---|---|---|---|---|---|---|---|---|---|---|
| | | | Total AID | 2815 | 32 | 1.1 | 1297 | 0 | 0.0 | 1518 | 25 | 1.6 |
| | | | Total AIIAR | 3032 | 3 | 0.1 | 1385 | 0 | 0.0 | 1647 | 0 | 0.0 |
| | | | Total AIIR | 34334 | 99 | 0.3 | 14883 | 4 | 0.03 | 19449 | 63 | 0.3 |
| | | | Total | 40310 | 134.0 | 0.3 | 17624 | 4.0 | 0.02 | 22684 | 88.0 | 0.4 |

FUENTE: TABLA ELABORADA POR AOSOCIAL, A PARTIR DE LA INFORMACIÓN DISPONIBLE DEL CENSO NACIONAL DE POBLACIÓN Y VIVIENDA, INEGI 2010.

La población analfabeta representa apenas el 0.3% de la población de 15 años y más. Puntualmente se identifican 4 hombres analfabetas y 88 mujeres que no saben leer y escribir.

TABLA 4. POBLACIÓN DE 15 AÑOS Y MÁS CON PRIMARIA INCOMPLETA

| No. | AGEB | Manzana | Clave geoestadística | Población de 15 años y más | Población de 15 años y más sin escolaridad | % | Población masculina de 15 años y más | Población masculina de 15 años y más sin escolaridad | % | Población femenina de 15 años y más | Población femenina de 15 años y más sin escolaridad | % |
|---|---|---|---|---|---|---|---|---|---|---|---|---|
| 1 | 0967 | 003 | 0901400010967003 | 129 | 0 | 0.0 | 59 | 0 | 0.0 | 70 | 0 | 0.0 |
| 2 | 0952 | 001 | 0901400010952001 | 1125 | 14 | 1.2 | 518 | 4 | 0.8 | 607 | 10 | 1.6 |
| 3 | 0952 | 002 | 0901400010952002 | 84 | 0 | 0.0 | 45 | 0 | 0.0 | 39 | 0 | 0.0 |
| 4 | 0952 | 003 | 0901400010952003 | 23 | 0 | 0.0 | 9 | 0 | 0.0 | 14 | 0 | 0.0 |
| 5 | 0952 | 005 | 0901400010952005 | 162 | 0 | 0.0 | 82 | 0 | 0.0 | 80 | 0 | 0.0 |
| 6 | 0952 | 006 | 0901400010952006 | 333 | 9 | 2.7 | 151 | 5 | 3.3 | 182 | 4 | 2.2 |
| 7 | 0952 | 007 | 0901400010952007 | 20 | 0 | 0.0 | 9 | 0 | 0.0 | 11 | 0 | 0.0 |
| 8 | 0952 | 008 | 0901400010952008 | 163 | 5 | 3.1 | 73 | * | * | 90 | 3 | 3.3 |
| 9 | 0967 | 001 | 0901400010967001 | 338 | 12 | 3.6 | 152 | * | * | 186 | 11 | 5.9 |
| 10 | 0967 | 005 | 0901400010967005 | * | * | * | * | * | * | * | * | * |
| 11 | 0971 | 017 | 0901400010971017 | 567 | 6 | 1.1 | 258 | 3 | 1.2 | 309 | 3 | 1.0 |
| 12 | 0810 | 003 | 0901400010810003 | 198 | 0 | 0.0 | 90 | 0 | 0.0 | 108 | 0 | 0.0 |
| 13 | 0825 | 002 | 0901400010825002 | * | * | * | * | * | * | * | * | * |
| 14 | 083A | 009 | 090140001083A009 | 74 | 0 | 0.0 | 33 | 0 | 0.0 | 41 | 0 | 0.0 |
| 15 | 083A | 010 | 090140001083A010 | 270 | * | * | 132 | 0 | 0.0 | 138 | * | * |
| 16 | 0933 | 016 | 0901400010933016 | 377 | * | * | 184 | 0 | 0.0 | 193 | * | * |
| 17 | 0948 | 002 | 0901400010948002 | 368 | * | * | 163 | 0 | 0.0 | 205 | * | * |
| 18 | 0948 | 003 | 0901400010948003 | 310 | 4 | 1.3 | 148 | * | * | 162 | * | * |
| 19 | 0971 | 005 | 0901400010971005 | 34 | 0 | 0.0 | 14 | 0 | 0.0 | 20 | 0 | 0.0 |
| 20 | 0971 | 007 | 0901400010971007 | 432 | 0 | 0.0 | 201 | 0 | 0.0 | 231 | 0 | 0.0 |
| 21 | 0971 | 016 | 0901400010971016 | 410 | * | * | 170 | * | * | 240 | 0 | 0.0 |
| 22 | 0018 | 014 | 0900300010018014 | 221 | * | * | 101 | * | * | 120 | 0 | 0.0 |
| 23 | 0018 | 015 | 0900300010018015 | 27 | 0 | 0.0 | 11 | 0 | 0.0 | 16 | 0 | 0.0 |
| 24 | 0018 | 017 | 0900300010018017 | 67 | 0 | 0.0 | 27 | 0 | 0.0 | 40 | 0 | 0.0 |
| 25 | 0018 | 019 | 0900300010018019 | 67 | * | * | 33 | * | * | 34 | 0 | 0.0 |
| 26 | 0022 | 018 | 0900300010022018 | 92 | 0 | 0.0 | 39 | 0 | 0.0 | 53 | 0 | 0.0 |
| 27 | 0022 | 021 | 0900300010022021 | 62 | 0 | 0.0 | 28 | 0 | 0.0 | 34 | 0 | 0.0 |
| 28 | 0022 | 022 | 0900300010022022 | 23 | 0 | 0.0 | 11 | 0 | 0.0 | 12 | 0 | 0.0 |
| 29 | 0736 | 003 | 0901400010736003 | 1087 | 9 | 0.8 | 471 | 3 | 0.6 | 616 | 6 | 1.0 |
| 30 | 0736 | 005 | 0901400010736005 | 9 | 0 | 0.0 | 3 | 0 | 0.0 | 6 | 0 | 0.0 |
| 31 | 0736 | 006 | 0901400010736006 | 220 | 0 | 0.0 | 88 | 0 | 0.0 | 132 | 0 | 0.0 |
| 32 | 0736 | 007 | 0901400010736007 | 48 | * | * | 23 | * | * | 25 | * | * |
| 33 | 0736 | 008 | 0901400010736008 | 518 | 4 | 0.8 | 213 | * | * | 305 | 3 | 1.0 |
| 34 | 0736 | 014 | 0901400010736014 | 241 | 0 | 0.0 | 102 | 0 | 0.0 | 139 | 0 | 0.0 |
| 35 | 0736 | 015 | 0901400010736015 | 24 | 0 | 0.0 | 12 | 0 | 0.0 | 12 | 0 | 0.0 |

| | | | | | | | | | | | | |
|---|---|---|---|---|---|---|---|---|---|---|---|---|
| 36 | 0736 | 016 | 0901400010736016 | 29 | * | * | 11 | 0 | 0.0 | 18 | * | * |
| 37 | 0736 | 017 | 0901400010736017 | 30 | 0 | 0.0 | 12 | 0 | 0.0 | 18 | 0 | 0.0 |
| 38 | 0736 | 018 | 0901400010736018 | 282 | * | * | 117 | * | * | 165 | 0 | 0.0 |
| 39 | 0736 | 019 | 0901400010736019 | 31 | 0 | 0.0 | 18 | 0 | 0.0 | 13 | 0 | 0.0 |
| 40 | 0736 | 020 | 0901400010736020 | 30 | 0 | 0.0 | 10 | 0 | 0.0 | 20 | 0 | 0.0 |
| 41 | 0736 | 021 | 0901400010736021 | 36 | 0 | 0.0 | 14 | 0 | 0.0 | 22 | 0 | 0.0 |
| 42 | 0736 | 023 | 0901400010736023 | 3 | 0 | 0.0 | 3 | 0 | 0.0 | 0 | 0 | * |
| 43 | 0740 | 003 | 0901400010740003 | 611 | 4 | 0.7 | 258 | * | * | 353 | * | * |
| 44 | 0740 | 004 | 0901400010740004 | 258 | * | * | 119 | 0 | 0.0 | 139 | * | * |
| 45 | 0755 | 003 | 0901400010755003 | 578 | 4 | 0.7 | 265 | * | * | 313 | 3 | 1.0 |
| 46 | 0755 | 004 | 0901400010755004 | 535 | 3 | 0.6 | 259 | * | * | 276 | * | * |
| 47 | 0755 | 005 | 0901400010755005 | 155 | 0 | 0.0 | 60 | 0 | 0.0 | 95 | 0 | 0.0 |
| 48 | 0755 | 011 | 0901400010755011 | 22 | * | * | 11 | 0 | 0.0 | 11 | * | * |
| 49 | 0755 | 012 | 0901400010755012 | 116 | 0 | 0.0 | 60 | 0 | 0.0 | 56 | 0 | 0.0 |
| 50 | 0806 | 001 | 0901400010806001 | 177 | 3 | 1.7 | 70 | 0 | 0.0 | 107 | 3 | 2.8 |
| 51 | 0806 | 002 | 0901400010806002 | 250 | * | * | 107 | 0 | 0.0 | 143 | * | * |
| 52 | 0806 | 003 | 0901400010806003 | 206 | 4 | 1.9 | 87 | * | * | 119 | * | * |
| 53 | 0806 | 004 | 0901400010806004 | 73 | 0 | 0.0 | 36 | 0 | 0.0 | 37 | 0 | 0.0 |
| 54 | 0806 | 008 | 0901400010806008 | 338 | * | * | 161 | * | * | 177 | * | * |
| 55 | 0806 | 009 | 0901400010806009 | 347 | * | * | 154 | * | * | 193 | * | * |
| 56 | 0806 | 010 | 0901400010806010 | 210 | * | * | 82 | 0 | 0.0 | 128 | * | * |
| 57 | 0806 | 011 | 0901400010806011 | 107 | 3 | 2.8 | 53 | * | * | 54 | * | * |
| 58 | 0806 | 015 | 0901400010806015 | 280 | 0 | 0.0 | 133 | 0 | 0.0 | 147 | 0 | 0.0 |
| 59 | 0806 | 016 | 0901400010806016 | 86 | * | * | 33 | 0 | 0.0 | 53 | * | * |
| 60 | 0806 | 017 | 0901400010806017 | 152 | * | * | 72 | 0 | 0.0 | 80 | * | * |
| 61 | 0810 | 001 | 0901400010810001 | 155 | * | * | 65 | * | * | 90 | 0 | 0.0 |
| 62 | 0810 | 002 | 0901400010810002 | 189 | 0 | 0.0 | 79 | 0 | 0.0 | 110 | 0 | 0.0 |
| 63 | 0810 | 004 | 0901400010810004 | 375 | 5 | 1.3 | 154 | * | * | 221 | 4 | 1.8 |
| 64 | 0810 | 005 | 0901400010810005 | 573 | 4 | 0.7 | 240 | * | * | 333 | 3 | 0.9 |
| 65 | 0810 | 007 | 0901400010810007 | 890 | 4 | 0.4 | 366 | * | * | 524 | * | * |
| 66 | 0810 | 008 | 0901400010810008 | 242 | 3 | 1.2 | 102 | * | * | 140 | * | * |
| 67 | 0810 | 009 | 0901400010810009 | 20 | 0 | 0.0 | 9 | 0 | 0.0 | 11 | 0 | 0.0 |
| 68 | 0810 | 010 | 0901400010810010 | 166 | * | * | 77 | 0 | 0.0 | 89 | * | * |
| 69 | 0810 | 011 | 0901400010810011 | 470 | 6 | 1.3 | 200 | 0 | 0.0 | 270 | 6 | 2.2 |
| 70 | 0810 | 012 | 0901400010810012 | 378 | 3 | 0.8 | 161 | * | * | 217 | * | * |
| 71 | 0810 | 014 | 0901400010810014 | 887 | 3 | 0.3 | 375 | 0 | 0.0 | 512 | 3 | 0.6 |
| 72 | 0810 | 015 | 0901400010810015 | 92 | * | * | 44 | * | * | 48 | * | * |
| 73 | 0810 | 016 | 0901400010810016 | 128 | 5 | 3.9 | 54 | 0 | 0.0 | 74 | 5 | 6.8 |
| 74 | 083A | 001 | 090140001083A001 | 226 | 6 | 2.7 | 103 | * | * | 123 | 4 | 3.3 |
| 75 | 083A | 002 | 090140001083A002 | 243 | 3 | 1.2 | 118 | 0 | 0.0 | 125 | 3 | 2.4 |
| 76 | 083A | 003 | 090140001083A003 | 16 | 0 | 0.0 | 5 | 0 | 0.0 | 11 | 0 | 0.0 |

| | | | | | | | | | | | | |
|---|---|---|---|---|---|---|---|---|---|---|---|---|
| 77 | 083A | 004 | 090140001083A004 | 75 | * | * | 34 | * | * | 41 | * | * |
| 78 | 083A | 005 | 090140001083A005 | 38 | * | * | 16 | 0 | 0.0 | 22 | * | * |
| 79 | 083A | 007 | 090140001083A007 | 51 | 0 | 0.0 | 21 | 0 | 0.0 | 30 | 0 | 0.0 |
| 80 | 083A | 008 | 090140001083A008 | 44 | * | * | 23 | 0 | 0.0 | 21 | * | * |
| 81 | 083A | 011 | 090140001083A011 | 55 | 0 | 0.0 | 26 | 0 | 0.0 | 29 | 0 | 0.0 |
| 82 | 083A | 012 | 090140001083A012 | 75 | * | * | 38 | 0 | 0.0 | 37 | * | * |
| 83 | 083A | 013 | 090140001083A013 | 32 | 0 | 0.0 | 17 | 0 | 0.0 | 15 | 0 | 0.0 |
| 84 | 083A | 016 | 090140001083A016 | * | * | * | * | * | * | * | * | * |
| 85 | 083A | 018 | 090140001083A018 | 227 | * | * | 104 | 0 | 0.0 | 123 | * | * |
| 86 | 083A | 019 | 090140001083A019 | 17 | 0 | 0.0 | 7 | 0 | 0.0 | 10 | 0 | 0.0 |
| 87 | 083A | 023 | 090140001083A023 | 643 | 7 | 1.1 | 290 | * | * | 353 | 5 | 1.4 |
| 88 | 083A | 024 | 090140001083A024 | * | * | * | * | * | * | * | * | * |
| 89 | 083A | 026 | 090140001083A026 | 12 | 0 | 0.0 | 5 | 0 | 0.0 | 7 | 0 | 0.0 |
| 90 | 0844 | 003 | 0901400010844003 | 498 | * | * | 220 | 0 | 0.0 | 278 | * | * |
| 91 | 0844 | 005 | 0901400010844005 | 33 | * | * | 16 | 0 | 0.0 | 17 | * | * |
| 92 | 0844 | 007 | 0901400010844007 | 217 | * | * | 105 | 0 | 0.0 | 112 | * | * |
| 93 | 0844 | 012 | 0901400010844012 | 252 | 0 | 0.0 | 118 | 0 | 0.0 | 134 | 0 | 0.0 |
| 94 | 0844 | 013 | 0901400010844013 | 12 | 0 | 0.0 | 5 | 0 | 0.0 | 7 | 0 | 0.0 |
| 95 | 0844 | 014 | 0901400010844014 | 21 | * | * | 12 | 0 | 0.0 | 9 | * | * |
| 96 | 0844 | 015 | 0901400010844015 | 424 | 0 | 0.0 | 207 | 0 | 0.0 | 217 | 0 | 0.0 |
| 97 | 0844 | 020 | 0901400010844020 | 46 | 0 | 0.0 | 20 | 0 | 0.0 | 26 | 0 | 0.0 |
| 98 | 0844 | 021 | 0901400010844021 | * | * | * | * | * | * | * | * | * |
| 99 | 0844 | 024 | 0901400010844024 | 227 | * | * | 97 | 0 | 0.0 | 130 | * | * |
| 100 | 0844 | 025 | 0901400010844025 | 463 | 3 | 0.6 | 210 | 0 | 0.0 | 253 | 3 | 1.2 |
| 101 | 0844 | 028 | 0901400010844028 | 52 | 0 | 0.0 | 27 | 0 | 0.0 | 25 | 0 | 0.0 |
| 102 | 0844 | 029 | 0901400010844029 | 48 | 0 | 0.0 | 20 | 0 | 0.0 | 28 | 0 | 0.0 |
| 103 | 0844 | 030 | 0901400010844030 | 44 | * | * | 20 | * | * | 24 | 0 | 0.0 |
| 104 | 0844 | 031 | 0901400010844031 | 32 | 0 | 0.0 | 11 | 0 | 0.0 | 21 | 0 | 0.0 |
| 105 | 0844 | 032 | 0901400010844032 | 39 | * | * | 18 | 0 | 0.0 | 21 | * | * |
| 106 | 0844 | 033 | 0901400010844033 | 35 | * | * | 16 | 0 | 0.0 | 19 | * | * |
| 107 | 0844 | 034 | 0901400010844034 | 34 | 0 | 0.0 | 16 | 0 | 0.0 | 18 | 0 | 0.0 |
| 108 | 0844 | 035 | 0901400010844035 | 32 | * | * | 13 | 0 | 0.0 | 19 | * | * |
| 109 | 0844 | 036 | 0901400010844036 | 34 | * | * | 15 | 0 | 0.0 | 19 | * | * |
| 110 | 0844 | 037 | 0901400010844037 | 31 | 0 | 0.0 | 15 | 0 | 0.0 | 16 | 0 | 0.0 |
| 111 | 0844 | 038 | 0901400010844038 | 29 | 0 | 0.0 | 13 | 0 | 0.0 | 16 | 0 | 0.0 |
| 112 | 0929 | 002 | 0901400010929002 | 211 | 3 | 1.4 | 103 | * | * | 108 | * | * |
| 113 | 0929 | 007 | 0901400010929007 | 226 | * | * | 102 | 0 | 0.0 | 124 | * | * |
| 114 | 0929 | 008 | 0901400010929008 | 120 | 3 | 2.5 | 45 | 0 | 0.0 | 75 | 3 | 4.0 |
| 115 | 0929 | 009 | 0901400010929009 | 87 | * | * | 38 | * | * | 49 | * | * |
| 116 | 0929 | 011 | 0901400010929011 | 51 | * | * | 24 | 0 | 0.0 | 27 | * | * |
| 117 | 0929 | 013 | 0901400010929013 | 386 | 3 | 0.8 | 167 | * | * | 219 | * | * |

| | | | | | | | | | | | | |
|---|---|---|---|---|---|---|---|---|---|---|---|---|
| 118 | 0929 | 014 | 0901400010929014 | 48 | 0 | 0.0 | 25 | 0 | 0.0 | 23 | 0 | 0.0 |
| 119 | 0929 | 015 | 0901400010929015 | 43 | * | * | 16 | 0 | 0.0 | 27 | * | * |
| 120 | 0929 | 016 | 0901400010929016 | 28 | 0 | 0.0 | 13 | 0 | 0.0 | 15 | 0 | 0.0 |
| 121 | 0929 | 017 | 0901400010929017 | 21 | 0 | 0.0 | 8 | 0 | 0.0 | 13 | 0 | 0.0 |
| 122 | 0929 | 019 | 0901400010929019 | 161 | 0 | 0.0 | 69 | 0 | 0.0 | 92 | 0 | 0.0 |
| 123 | 0929 | 020 | 0901400010929020 | 16 | 0 | 0.0 | 6 | 0 | 0.0 | 10 | 0 | 0.0 |
| 124 | 0929 | 021 | 0901400010929021 | 167 | * | * | 68 | 0 | 0.0 | 99 | * | * |
| 125 | 0929 | 022 | 0901400010929022 | 132 | * | * | 48 | 0 | 0.0 | 84 | * | * |
| 126 | 0929 | 024 | 0901400010929024 | 56 | 0 | 0.0 | 19 | 0 | 0.0 | 37 | 0 | 0.0 |
| 127 | 0933 | 001 | 0901400010933001 | 167 | 5 | 3.0 | 80 | * | * | 87 | 3 | 3.4 |
| 128 | 0933 | 003 | 0901400010933003 | 405 | 5 | 1.2 | 169 | 0 | 0.0 | 236 | 5 | 2.1 |
| 129 | 0933 | 004 | 0901400010933004 | 230 | * | * | 106 | 0 | 0.0 | 124 | * | * |
| 130 | 0933 | 005 | 0901400010933005 | 17 | 0 | 0.0 | 10 | 0 | 0.0 | 7 | 0 | 0.0 |
| 131 | 0933 | 006 | 0901400010933006 | 27 | 0 | 0.0 | 13 | 0 | 0.0 | 14 | 0 | 0.0 |
| 132 | 0933 | 007 | 0901400010933007 | 35 | 0 | 0.0 | 13 | 0 | 0.0 | 22 | 0 | 0.0 |
| 133 | 0933 | 008 | 0901400010933008 | 181 | * | * | 71 | * | * | 110 | * | * |
| 134 | 0933 | 009 | 0901400010933009 | 132 | * | * | 57 | 0 | 0.0 | 75 | * | * |
| 135 | 0933 | 010 | 0901400010933010 | 30 | 0 | 0.0 | 18 | 0 | 0.0 | 12 | 0 | 0.0 |
| 136 | 0933 | 011 | 0901400010933011 | 89 | 0 | 0.0 | 45 | 0 | 0.0 | 44 | 0 | 0.0 |
| 137 | 0933 | 012 | 0901400010933012 | 80 | 0 | 0.0 | 33 | 0 | 0.0 | 47 | 0 | 0.0 |
| 138 | 0933 | 013 | 0901400010933013 | 46 | * | * | 25 | * | * | 21 | * | * |
| 139 | 0933 | 014 | 0901400010933014 | 280 | 0 | 0.0 | 120 | 0 | 0.0 | 160 | 0 | 0.0 |
| 140 | 0933 | 017 | 0901400010933017 | 34 | 0 | 0.0 | 16 | 0 | 0.0 | 18 | 0 | 0.0 |
| 141 | 0948 | 001 | 0901400010948001 | 422 | 6 | 1.4 | 184 | 3 | 1.6 | 238 | 3 | 1.3 |
| 142 | 0948 | 004 | 0901400010948004 | 586 | * | * | 253 | 0 | 0.0 | 333 | * | * |
| 143 | 0948 | 005 | 0901400010948005 | 282 | * | * | 125 | 0 | 0.0 | 157 | * | * |
| 144 | 0948 | 006 | 0901400010948006 | 96 | 0 | 0.0 | 42 | 0 | 0.0 | 54 | 0 | 0.0 |
| 145 | 0948 | 007 | 0901400010948007 | 244 | 0 | 0.0 | 106 | 0 | 0.0 | 138 | 0 | 0.0 |
| 146 | 0971 | 001 | 0901400010971001 | 53 | 0 | 0.0 | 24 | 0 | 0.0 | 29 | 0 | 0.0 |
| 147 | 0971 | 002 | 0901400010971002 | 63 | 0 | 0.0 | 29 | 0 | 0.0 | 34 | 0 | 0.0 |
| 148 | 0971 | 003 | 0901400010971003 | 29 | 0 | 0.0 | 13 | 0 | 0.0 | 16 | 0 | 0.0 |
| 149 | 0971 | 008 | 0901400010971008 | * | * | * | * | * | * | * | * | * |
| 150 | 0971 | 009 | 0901400010971009 | 256 | 0 | 0.0 | 98 | 0 | 0.0 | 158 | 0 | 0.0 |
| 151 | 0971 | 013 | 0901400010971013 | 75 | * | * | 32 | 0 | 0.0 | 43 | * | * |
| 152 | 0971 | 014 | 0901400010971014 | 37 | 0 | 0.0 | 15 | 0 | 0.0 | 22 | 0 | 0.0 |
| 153 | 0971 | 015 | 0901400010971015 | 88 | 0 | 0.0 | 37 | 0 | 0.0 | 51 | 0 | 0.0 |
| 154 | 0971 | 018 | 0901400010971018 | 440 | 0 | 0.0 | 196 | 0 | 0.0 | 244 | 0 | 0.0 |
| 155 | 0971 | 020 | 0901400010971020 | 94 | * | * | 43 | 0 | 0.0 | 51 | * | * |
| 156 | 0971 | 021 | 0901400010971021 | 79 | 4 | 5.1 | 18 | 0 | 0.0 | 61 | 4 | 6.6 |
| 157 | 0986 | 004 | 0901400010986004 | 358 | 3 | 0.8 | 162 | 0 | 0.0 | 196 | 3 | 1.5 |
| 158 | 0986 | 006 | 0901400010986006 | 481 | * | * | 224 | 0 | 0.0 | 257 | * | * |

| | | | | | | | | | | | | |
|---|---|---|---|---|---|---|---|---|---|---|---|---|
| 159 | 0986 | 013 | 0901400010986013 | 634 | 0 | 0.0 | 279 | 0 | 0.0 | 355 | 0 | 0.0 |
| 160 | 0986 | 014 | 0901400010986014 | 290 | 0 | 0.0 | 132 | 0 | 0.0 | 158 | 0 | 0.0 |
| 161 | 0986 | 015 | 0901400010986015 | 137 | 3 | 2.2 | 59 | * | * | 78 | * | * |
| 162 | 0986 | 016 | 0901400010986016 | 29 | 0 | 0.0 | 12 | 0 | 0.0 | 17 | 0 | 0.0 |
| 163 | 0986 | 017 | 0901400010986017 | 122 | * | * | 61 | * | * | 61 | 0 | 0.0 |
| 164 | 0986 | 018 | 0901400010986018 | 38 | 0 | 0.0 | 17 | 0 | 0.0 | 21 | 0 | 0.0 |
| 165 | 0986 | 019 | 0901400010986019 | 23 | 0 | 0.0 | 8 | 0 | 0.0 | 15 | 0 | 0.0 |
| 166 | 0986 | 020 | 0901400010986020 | 633 | 3 | 0.5 | 281 | * | * | 352 | * | * |
| 167 | 0018 | 002 | 0900300010018002 | 98 | * | * | 36 | 0 | 0.0 | 62 | * | * |
| 168 | 0018 | 003 | 0900300010018003 | 108 | * | * | 51 | 0 | 0.0 | 57 | * | * |
| 169 | 0018 | 004 | 0900300010018004 | 32 | 0 | 0.0 | 16 | 0 | 0.0 | 16 | 0 | 0.0 |
| 170 | 0018 | 006 | 0900300010018006 | 54 | 0 | 0.0 | 26 | 0 | 0.0 | 28 | 0 | 0.0 |
| 171 | 0018 | 007 | 0900300010018007 | 47 | 0 | 0.0 | 20 | 0 | 0.0 | 27 | 0 | 0.0 |
| 172 | 0018 | 008 | 0900300010018008 | 94 | * | * | 40 | 0 | 0.0 | 54 | * | * |
| 173 | 0018 | 009 | 0900300010018009 | 98 | * | * | 46 | 0 | 0.0 | 52 | * | * |
| 174 | 0018 | 011 | 0900300010018011 | 33 | 0 | 0.0 | 17 | 0 | 0.0 | 16 | 0 | 0.0 |
| 175 | 0018 | 012 | 0900300010018012 | 30 | 0 | 0.0 | 7 | 0 | 0.0 | 23 | 0 | 0.0 |
| 176 | 0018 | 013 | 0900300010018013 | 40 | 0 | 0.0 | 19 | 0 | 0.0 | 21 | 0 | 0.0 |
| 177 | 0018 | 016 | 0900300010018016 | 20 | 0 | 0.0 | 9 | 0 | 0.0 | 11 | 0 | 0.0 |
| 178 | 0018 | 018 | 0900300010018018 | 16 | 0 | 0.0 | 6 | 0 | 0.0 | 10 | 0 | 0.0 |
| 179 | 0018 | 020 | 0900300010018020 | 76 | * | * | 30 | * | * | 46 | 0 | 0.0 |
| 180 | 0018 | 021 | 0900300010018021 | 52 | 0 | 0.0 | 21 | 0 | 0.0 | 31 | 0 | 0.0 |
| 181 | 0018 | 022 | 0900300010018022 | 57 | 0 | 0.0 | 22 | 0 | 0.0 | 35 | 0 | 0.0 |
| 182 | 0018 | 023 | 0900300010018023 | 27 | 0 | 0.0 | 12 | 0 | 0.0 | 15 | 0 | 0.0 |
| 183 | 0018 | 025 | 0900300010018025 | 11 | 0 | 0.0 | 5 | 0 | 0.0 | 6 | 0 | 0.0 |
| 184 | 0022 | 001 | 0900300010022001 | 80 | * | * | 35 | 0 | 0.0 | 45 | * | * |
| 185 | 0022 | 002 | 0900300010022002 | 53 | * | * | 24 | 0 | 0.0 | 29 | * | * |
| 186 | 0022 | 003 | 0900300010022003 | 66 | 0 | 0.0 | 27 | 0 | 0.0 | 39 | 0 | 0.0 |
| 187 | 0022 | 004 | 0900300010022004 | 76 | 0 | 0.0 | 32 | 0 | 0.0 | 44 | 0 | 0.0 |
| 188 | 0022 | 005 | 0900300010022005 | 73 | 0 | 0.0 | 32 | 0 | 0.0 | 41 | 0 | 0.0 |
| 189 | 0022 | 006 | 0900300010022006 | 67 | 0 | 0.0 | 31 | 0 | 0.0 | 36 | 0 | 0.0 |
| 190 | 0022 | 007 | 0900300010022007 | 37 | 0 | 0.0 | 11 | 0 | 0.0 | 26 | 0 | 0.0 |
| 191 | 0022 | 008 | 0900300010022008 | 113 | * | * | 50 | 0 | 0.0 | 63 | * | * |
| 192 | 0022 | 009 | 0900300010022009 | 58 | * | * | 29 | * | * | 29 | 0 | 0.0 |
| 193 | 0022 | 010 | 0900300010022010 | 74 | * | * | 33 | * | * | 41 | 0 | 0.0 |
| 194 | 0022 | 011 | 0900300010022011 | 114 | 0 | 0.0 | 50 | 0 | 0.0 | 64 | 0 | 0.0 |
| 195 | 0022 | 012 | 0900300010022012 | 102 | 0 | 0.0 | 45 | 0 | 0.0 | 57 | 0 | 0.0 |
| 196 | 0022 | 013 | 0900300010022013 | 6 | 0 | 0.0 | * | 0 | * | 4 | 0 | 0.0 |
| 197 | 0022 | 014 | 0900300010022014 | 65 | 0 | 0.0 | 27 | 0 | 0.0 | 38 | 0 | 0.0 |
| 198 | 0022 | 015 | 0900300010022015 | 43 | * | * | 14 | 0 | 0.0 | 29 | * | * |
| 199 | 0022 | 016 | 0900300010022016 | 95 | 0 | 0.0 | 43 | 0 | 0.0 | 52 | 0 | 0.0 |

| | | | | | | | | | | | | |
|---|---|---|---|---|---|---|---|---|---|---|---|---|
| 200 | 0022 | 017 | 0900300010022017 | 77 | 0 | 0.0 | 34 | 0 | 0.0 | 43 | 0 | 0.0 |
| 201 | 0022 | 019 | 0900300010022019 | 55 | * | * | 26 | * | * | 29 | 0 | 0.0 |
| 202 | 0022 | 020 | 0900300010022020 | 7 | 0 | 0.0 | 4 | 0 | 0.0 | 3 | 0 | 0.0 |
| 203 | 0022 | 023 | 0900300010022023 | * | * | * | * | * | * | * | * | * |
| 204 | 0037 | 001 | 0900300010037001 | 89 | 3 | 3.4 | 39 | 0 | 0.0 | 50 | 3 | 6.0 |
| 205 | 0037 | 003 | 0900300010037003 | 23 | 0 | 0.0 | 10 | 0 | 0.0 | 13 | 0 | 0.0 |
| 206 | 0037 | 004 | 0900300010037004 | 21 | 0 | 0.0 | 9 | 0 | 0.0 | 12 | 0 | 0.0 |
| 207 | 0037 | 005 | 0900300010037005 | 41 | 0 | 0.0 | 17 | 0 | 0.0 | 24 | 0 | 0.0 |
| 208 | 0037 | 006 | 0900300010037006 | 100 | * | * | 48 | 0 | 0.0 | 52 | * | * |
| 209 | 0037 | 007 | 0900300010037007 | 126 | * | * | 49 | 0 | 0.0 | 77 | * | * |
| 210 | 0037 | 008 | 0900300010037008 | 109 | * | * | 46 | 0 | 0.0 | 63 | * | * |
| 211 | 0037 | 009 | 0900300010037009 | 26 | 0 | 0.0 | 11 | 0 | 0.0 | 15 | 0 | 0.0 |
| 212 | 0037 | 011 | 0900300010037011 | * | * | * | * | * | * | * | * | * |
| 213 | 0037 | 012 | 0900300010037012 | 26 | 0 | 0.0 | 14 | 0 | 0.0 | 12 | 0 | 0.0 |
| 214 | 0037 | 013 | 0900300010037013 | 73 | * | * | 24 | * | * | 49 | 0 | 0.0 |
| 215 | 0037 | 014 | 0900300010037014 | 84 | 0 | 0.0 | 34 | 0 | 0.0 | 50 | 0 | 0.0 |
| 216 | 0037 | 015 | 0900300010037015 | 61 | 0 | 0.0 | 25 | 0 | 0.0 | 36 | 0 | 0.0 |
| 217 | 0037 | 016 | 0900300010037016 | * | * | * | * | * | * | * | * | * |
| 218 | 0037 | 017 | 0900300010037017 | 50 | 0 | 0.0 | 23 | 0 | 0.0 | 27 | 0 | 0.0 |
| 219 | 0037 | 018 | 0900300010037018 | 66 | 0 | 0.0 | 26 | 0 | 0.0 | 40 | 0 | 0.0 |
| 220 | 0037 | 019 | 0900300010037019 | 33 | 0 | 0.0 | 15 | 0 | 0.0 | 18 | 0 | 0.0 |
| 221 | 0037 | 020 | 0900300010037020 | 74 | 0 | 0.0 | 29 | 0 | 0.0 | 45 | 0 | 0.0 |
| 222 | 0037 | 023 | 0900300010037023 | 26 | 0 | 0.0 | 7 | 0 | 0.0 | 19 | 0 | 0.0 |
| 223 | 0037 | 024 | 0900300010037024 | 38 | 0 | 0.0 | 17 | 0 | 0.0 | 21 | 0 | 0.0 |
| 224 | 0041 | 005 | 0900300010041005 | 68 | * | * | 30 | 0 | 0.0 | 38 | * | * |
| 225 | 0041 | 010 | 0900300010041010 | 90 | * | * | 39 | 0 | 0.0 | 51 | * | * |
| 226 | 0041 | 011 | 0900300010041011 | 128 | * | * | 51 | 0 | 0.0 | 77 | * | * |
| 227 | 0041 | 012 | 0900300010041012 | 148 | 3 | 2.0 | 67 | 0 | 0.0 | 81 | 3 | 3.7 |
| 228 | 0041 | 013 | 0900300010041013 | 49 | * | * | 21 | 0 | 0.0 | 28 | * | * |
| 229 | 0041 | 021 | 0900300010041021 | 53 | 0 | 0.0 | 20 | 0 | 0.0 | 33 | 0 | 0.0 |
| 230 | 0041 | 022 | 0900300010041022 | 12 | 0 | 0.0 | 6 | 0 | 0.0 | 6 | 0 | 0.0 |
| 231 | 0111 | 021 | 0900300010111021 | 13 | 0 | 0.0 | 3 | 0 | 0.0 | 10 | 0 | 0.0 |
| 232 | 0126 | 017 | 0900300010126017 | 14 | * | * | 5 | 0 | 0.0 | 9 | * | * |
| 233 | 0126 | 018 | 0900300010126018 | 39 | 0 | 0.0 | 14 | 0 | 0.0 | 25 | 0 | 0.0 |
| 234 | 0126 | 019 | 0900300010126019 | 95 | 0 | 0.0 | 40 | 0 | 0.0 | 55 | 0 | 0.0 |
| 235 | 0126 | 020 | 0900300010126020 | 93 | 0 | 0.0 | 44 | 0 | 0.0 | 49 | 0 | 0.0 |
| 236 | 0126 | 021 | 0900300010126021 | 90 | 4 | 4.4 | 26 | 0 | 0.0 | 64 | 4 | 6.3 |
| 237 | 0126 | 022 | 0900300010126022 | 35 | 0 | 0.0 | 14 | 0 | 0.0 | 21 | 0 | 0.0 |
| 238 | 0126 | 023 | 0900300010126023 | 107 | 0 | 0.0 | 43 | 0 | 0.0 | 64 | 0 | 0.0 |
| 239 | 0130 | 019 | 0900300010130019 | 376 | 3 | 0.8 | 115 | * | * | 261 | * | * |
| 240 | 0130 | 029 | 0900300010130029 | 60 | * | * | 20 | 0 | 0.0 | 40 | * | * |

| | | | | | | | | | | | | |
|---|---|---|---|---|---|---|---|---|---|---|---|---|
| 241 | 0991 | 010 | 0901000010991010 | 328 | 3 | 0.9 | 125 | 0 | 0.0 | 203 | 3 | 1.5 |
| 242 | 0991 | 017 | 0901000010991017 | 148 | 3 | 2.0 | 63 | 0 | 0.0 | 85 | 3 | 3.5 |
| 243 | 0991 | 022 | 0901000010991022 | 120 | * | * | 49 | 0 | 0.0 | 71 | * | * |
| 244 | 1006 | 001 | 0901000011006001 | 119 | * | * | 56 | 0 | 0.0 | 63 | * | * |
| 245 | 1006 | 002 | 0901000011006002 | 199 | * | * | 89 | 0 | 0.0 | 110 | * | * |
| 246 | 1006 | 003 | 0901000011006003 | 126 | 3 | 2.4 | 57 | * | * | 69 | * | * |
| 247 | 1006 | 004 | 0901000011006004 | 370 | 5 | 1.4 | 170 | * | * | 200 | 3 | 1.5 |
| 248 | 1006 | 005 | 0901000011006005 | 43 | * | * | 13 | 0 | 0.0 | 30 | * | * |
| 249 | 1006 | 006 | 0901000011006006 | 137 | 0 | 0.0 | 58 | 0 | 0.0 | 79 | 0 | 0.0 |
| 250 | 1006 | 007 | 0901000011006007 | 166 | 3 | 1.8 | 68 | 0 | 0.0 | 98 | 3 | 3.1 |
| 251 | 1006 | 008 | 0901000011006008 | 122 | * | * | 52 | * | * | 70 | 0 | 0.0 |
| 252 | 1006 | 009 | 0901000011006009 | 341 | 5 | 1.5 | 146 | * | * | 195 | 4 | 2.1 |
| 253 | 1006 | 010 | 0901000011006010 | 68 | 0 | 0.0 | 33 | 0 | 0.0 | 35 | 0 | 0.0 |
| 254 | 1006 | 011 | 0901000011006011 | 29 | 0 | 0.0 | 12 | 0 | 0.0 | 17 | 0 | 0.0 |
| 255 | 1006 | 012 | 0901000011006012 | 129 | * | * | 50 | 0 | 0.0 | 79 | * | * |
| 256 | 1006 | 014 | 0901000011006014 | 54 | 0 | 0.0 | 25 | 0 | 0.0 | 29 | 0 | 0.0 |
| 257 | 1006 | 016 | 0901000011006016 | 29 | 0 | 0.0 | 13 | 0 | 0.0 | 16 | 0 | 0.0 |
| 258 | 1006 | 017 | 0901000011006017 | 68 | * | * | 27 | 0 | 0.0 | 41 | * | * |
| 259 | 1006 | 018 | 0901000011006018 | 55 | * | * | 28 | * | * | 27 | 0 | 0.0 |
| 260 | 1006 | 019 | 0901000011006019 | 36 | 0 | 0.0 | 14 | 0 | 0.0 | 22 | 0 | 0.0 |
| 261 | 1006 | 020 | 0901000011006020 | 88 | * | * | 36 | * | * | 52 | * | * |
| 262 | 1006 | 021 | 0901000011006021 | 83 | 0 | 0.0 | 38 | 0 | 0.0 | 45 | 0 | 0.0 |
| 263 | 1006 | 022 | 0901000011006022 | * | * | * | * | * | * | * | * | * |
| 264 | 1063 | 002 | 0901000011063002 | 72 | 0 | 0.0 | 28 | 0 | 0.0 | 44 | 0 | 0.0 |
| 265 | 1063 | 003 | 0901000011063003 | 305 | 7 | 2.3 | 117 | * | * | 188 | 6 | 3.2 |
| 266 | 1063 | 004 | 0901000011063004 | 314 | 4 | 1.3 | 121 | 0 | 0.0 | 193 | 4 | 2.1 |
| 267 | 1063 | 005 | 0901000011063005 | 353 | * | * | 158 | 0 | 0.0 | 195 | * | * |
| 268 | 1063 | 008 | 0901000011063008 | 241 | * | * | 105 | 0 | 0.0 | 136 | * | * |
| 269 | 1063 | 013 | 0901000011063013 | 199 | 7 | 3.5 | 92 | 5 | 5.4 | 107 | * | * |
| 270 | 1063 | 014 | 0901000011063014 | 176 | * | * | 81 | 0 | 0.0 | 95 | * | * |
| 271 | 1063 | 019 | 0901000011063019 | 20 | 0 | 0.0 | 7 | 0 | 0.0 | 13 | 0 | 0.0 |
| | | | Total AN | 129 | 0 | 0.0 | 59 | 0 | 0.0 | 70 | 0 | 0.0 |
| | | | Total AID | 2815 | 46 | 1.6 | 1297 | 12 | 0.9 | 1518 | 31 | 2.0 |
| | | | Total AIIAR | 3032 | 4 | 0.1 | 1385 | 0 | 0.0 | 1647 | 0 | 0.0 |
| | | | Total AIIR | 34334 | 177 | 0.5 | 14883 | 11 | 0.1 | 19449 | 108 | 0.6 |
| | | | Total AI | 40310 | 227 | 0.6 | 17624 | 23 | 0.1 | 22684 | 139 | 0.6 |

La población sin escolaridad representa apenas el 0.6% de la población de 15 años y más. Puntualmente se identifican 23 hombres y 139 mujeres que no han recibido instrucción escolar.

TABLA 5. POBLACIÓN DERECHOHABIENTE

| No. | AGEB | Manzana | Clave geoestadística | Población sin derechohabiencia a servicios de salud | Población derechohabiente a servicios de salud | Población derechohabiente del IMSS | Población derechohabiente del ISSSTE | Población derechohabiente del seguro popular o Seguro Médico para una Nueva Generación |
|---|---|---|---|---|---|---|---|---|
| 1 | 0967 | 003 | 0901400010967003 | 33 | 122 | 72 | 24 | 0 |
| 2 | 0952 | 001 | 0901400010952001 | 351 | 1078 | 605 | 164 | 16 |
| 3 | 0952 | 002 | 0901400010952002 | 33 | 86 | 53 | 27 | 0 |
| 4 | 0952 | 003 | 0901400010952003 | 4 | 24 | 13 | 0 | 3 |
| 5 | 0952 | 005 | 0901400010952005 | 48 | 154 | 76 | 12 | 0 |
| 6 | 0952 | 006 | 0901400010952006 | 137 | 252 | 157 | 59 | 20 |
| 7 | 0952 | 007 | 0901400010952007 | 10 | 13 | 8 | 5 | 0 |
| 8 | 0952 | 008 | 0901400010952008 | 64 | 135 | 63 | 28 | 31 |
| 9 | 0967 | 001 | 0901400010967001 | 137 | 274 | 153 | 61 | 14 |
| 10 | 0967 | 005 | 0901400010967005 | * | * | * | * | * |
| 11 | 0971 | 017 | 0901400010971017 | 154 | 499 | 313 | 105 | 5 |
| 12 | 0810 | 003 | 0901400010810003 | 40 | 203 | 98 | 38 | 4 |
| 13 | 0825 | 002 | 0901400010825002 | * | * | * | * | * |
| 14 | 083A | 009 | 090140001083A009 | 16 | 70 | 46 | 20 | 0 |
| 15 | 083A | 010 | 090140001083A010 | 38 | 293 | 129 | 37 | * |
| 16 | 0933 | 016 | 0901400010933016 | 75 | 361 | 226 | 39 | * |
| 17 | 0948 | 002 | 0901400010948002 | 134 | 287 | 166 | 74 | 4 |
| 18 | 0948 | 003 | 0901400010948003 | 75 | 275 | 141 | 40 | * |
| 19 | 0971 | 005 | 0901400010971005 | 5 | 31 | 22 | 3 | 0 |
| 20 | 0971 | 007 | 0901400010971007 | 144 | 349 | 234 | 54 | 6 |
| 21 | 0971 | 016 | 0901400010971016 | 54 | 444 | 223 | 83 | * |
| 22 | 0018 | 014 | 0900300010018014 | 74 | 180 | 91 | 56 | 0 |
| 23 | 0018 | 015 | 0900300010018015 | 6 | 23 | 15 | * | * |
| 24 | 0018 | 017 | 0900300010018017 | 24 | 56 | 37 | 11 | * |
| 25 | 0018 | 019 | 0900300010018019 | 9 | 61 | 14 | 14 | 0 |
| 26 | 0022 | 018 | 0900300010022018 | 32 | 68 | 43 | 18 | 0 |
| 27 | 0022 | 021 | 0900300010022021 | 13 | 58 | 23 | 20 | 0 |
| 28 | 0022 | 022 | 0900300010022022 | 0 | 23 | 14 | 0 | 0 |
| 29 | 0736 | 003 | 0901400010736003 | 291 | 943 | 400 | 460 | 28 |
| 30 | 0736 | 005 | 0901400010736005 | * | 9 | 4 | 5 | 0 |
| 31 | 0736 | 006 | 0901400010736006 | 67 | 180 | 108 | 54 | 0 |
| 32 | 0736 | 007 | 0901400010736007 | 17 | 36 | 19 | 13 | 0 |
| 33 | 0736 | 008 | 0901400010736008 | 149 | 448 | 256 | 92 | 6 |
| 34 | 0736 | 014 | 0901400010736014 | 50 | 227 | 87 | 122 | 6 |
| 35 | 0736 | 015 | 0901400010736015 | 3 | 21 | 10 | 12 | 0 |
| 36 | 0736 | 016 | 0901400010736016 | 5 | 26 | 15 | 11 | * |

| No. | AGEB | Manzana | Clave geoestadística | Población sin derechohabiencia a servicios de salud | Población derechohabiente a servicios de salud | Población derechohabiente del IMSS | Población derechohabiente del ISSSTE | Población derechohabiente del seguro popular o Seguro Médico para una Nueva Generación |
|---|---|---|---|---|---|---|---|---|
| 37 | 0736 | 017 | 0901400010736017 | 9 | 26 | 18 | 7 | 0 |
| 38 | 0736 | 018 | 0901400010736018 | 77 | 237 | 101 | 119 | * |
| 39 | 0736 | 019 | 0901400010736019 | 15 | 21 | 4 | 18 | 0 |
| 40 | 0736 | 020 | 0901400010736020 | 5 | 29 | 9 | 11 | * |
| 41 | 0736 | 021 | 0901400010736021 | 8 | 35 | 21 | 11 | * |
| 42 | 0736 | 023 | 0901400010736023 | 3 | 0 | 0 | 0 | 0 |
| 43 | 0740 | 003 | 0901400010740003 | 139 | 563 | 295 | 113 | 11 |
| 44 | 0740 | 004 | 0901400010740004 | 79 | 208 | 123 | 54 | 0 |
| 45 | 0755 | 003 | 0901400010755003 | 191 | 456 | 292 | 73 | 3 |
| 46 | 0755 | 004 | 0901400010755004 | 149 | 465 | 273 | 71 | * |
| 47 | 0755 | 005 | 0901400010755005 | 37 | 143 | 78 | 27 | 0 |
| 48 | 0755 | 011 | 0901400010755011 | 11 | 15 | 11 | * | 0 |
| 49 | 0755 | 012 | 0901400010755012 | 42 | 88 | 54 | 31 | * |
| 50 | 0806 | 001 | 0901400010806001 | 57 | 144 | 87 | 30 | 0 |
| 51 | 0806 | 002 | 0901400010806002 | 79 | 205 | 136 | 34 | 3 |
| 52 | 0806 | 003 | 0901400010806003 | 46 | 179 | 102 | 14 | 0 |
| 53 | 0806 | 004 | 0901400010806004 | 28 | 56 | 36 | 5 | * |
| 54 | 0806 | 008 | 0901400010806008 | 96 | 286 | 164 | 38 | * |
| 55 | 0806 | 009 | 0901400010806009 | 48 | 340 | 164 | 53 | 7 |
| 56 | 0806 | 010 | 0901400010806010 | 63 | 178 | 111 | 15 | 4 |
| 57 | 0806 | 011 | 0901400010806011 | 50 | 73 | 36 | 7 | 5 |
| 58 | 0806 | 015 | 0901400010806015 | 67 | 277 | 169 | 64 | 0 |
| 59 | 0806 | 016 | 0901400010806016 | 3 | 99 | 47 | 8 | * |
| 60 | 0806 | 017 | 0901400010806017 | 26 | 152 | 68 | 15 | 4 |
| 61 | 0810 | 001 | 0901400010810001 | 39 | 134 | 63 | 29 | 5 |
| 62 | 0810 | 002 | 0901400010810002 | 40 | 181 | 105 | 33 | 3 |
| 63 | 0810 | 004 | 0901400010810004 | 69 | 422 | 219 | 80 | 6 |
| 64 | 0810 | 005 | 0901400010810005 | 145 | 534 | 277 | 119 | 8 |
| 65 | 0810 | 007 | 0901400010810007 | 228 | 801 | 429 | 144 | 6 |
| 66 | 0810 | 008 | 0901400010810008 | 64 | 207 | 109 | 60 | 5 |
| 67 | 0810 | 009 | 0901400010810009 | 10 | 14 | 8 | * | * |
| 68 | 0810 | 010 | 0901400010810010 | 49 | 146 | 65 | 33 | 4 |
| 69 | 0810 | 011 | 0901400010810011 | 95 | 451 | 255 | 73 | * |
| 70 | 0810 | 012 | 0901400010810012 | 100 | 314 | 194 | 46 | 9 |
| 71 | 0810 | 014 | 0901400010810014 | 155 | 909 | 505 | 158 | 8 |
| 72 | 0810 | 015 | 0901400010810015 | 27 | 77 | 45 | 18 | * |
| 73 | 0810 | 016 | 0901400010810016 | 23 | 122 | 42 | 19 | 3 |

| No. | AGEB | Manzana | Clave geoestadística | Población sin derechohabiencia a servicios de salud | Población derechohabiente a servicios de salud | Población derechohabiente del IMSS | Población derechohabiente del ISSSTE | Población derechohabiente del seguro popular o Seguro Médico para una Nueva Generación |
|---|---|---|---|---|---|---|---|---|
| 74 | 083A | 001 | 090140001083A001 | 90 | 184 | 134 | 32 | 9 |
| 75 | 083A | 002 | 090140001083A002 | 68 | 220 | 130 | 38 | 16 |
| 76 | 083A | 003 | 090140001083A003 | 3 | 14 | 10 | 4 | 0 |
| 77 | 083A | 004 | 090140001083A004 | 28 | 59 | 44 | 11 | 4 |
| 78 | 083A | 005 | 090140001083A005 | 15 | 35 | 20 | 13 | * |
| 79 | 083A | 007 | 090140001083A007 | 19 | 37 | 25 | 6 | 0 |
| 80 | 083A | 008 | 090140001083A008 | 28 | 21 | 13 | 5 | * |
| 81 | 083A | 011 | 090140001083A011 | 16 | 48 | 23 | 15 | 6 |
| 82 | 083A | 012 | 090140001083A012 | 42 | 53 | 40 | 9 | 5 |
| 83 | 083A | 013 | 090140001083A013 | 5 | 33 | 16 | 12 | * |
| 84 | 083A | 016 | 090140001083A016 | * | * | * | * | * |
| 85 | 083A | 018 | 090140001083A018 | 54 | 222 | 145 | 49 | 4 |
| 86 | 083A | 019 | 090140001083A019 | 10 | 10 | 9 | 0 | 0 |
| 87 | 083A | 023 | 090140001083A023 | 167 | 579 | 354 | 158 | 4 |
| 88 | 083A | 024 | 090140001083A024 | * | * | * | * | * |
| 89 | 083A | 026 | 090140001083A026 | 8 | 4 | * | * | 0 |
| 90 | 0844 | 003 | 0901400010844003 | 133 | 445 | 257 | 106 | 7 |
| 91 | 0844 | 005 | 0901400010844005 | 12 | 26 | 16 | 9 | 0 |
| 92 | 0844 | 007 | 0901400010844007 | 128 | 145 | 67 | 31 | 26 |
| 93 | 0844 | 012 | 0901400010844012 | 70 | 222 | 126 | 58 | 5 |
| 94 | 0844 | 013 | 0901400010844013 | * | 14 | 14 | 0 | 0 |
| 95 | 0844 | 014 | 0901400010844014 | 11 | 15 | 11 | 0 | 3 |
| 96 | 0844 | 015 | 0901400010844015 | 74 | 408 | 241 | 91 | * |
| 97 | 0844 | 020 | 0901400010844020 | 13 | 46 | 37 | 3 | 0 |
| 98 | 0844 | 021 | 0901400010844021 | * | * | * | * | * |
| 99 | 0844 | 024 | 0901400010844024 | 61 | 220 | 119 | 61 | 4 |
| 100 | 0844 | 025 | 0901400010844025 | 116 | 422 | 240 | 99 | * |
| 101 | 0844 | 028 | 0901400010844028 | 14 | 45 | 29 | 13 | 0 |
| 102 | 0844 | 029 | 0901400010844029 | 13 | 46 | 31 | 6 | 0 |
| 103 | 0844 | 030 | 0901400010844030 | 3 | 46 | 20 | 17 | 0 |
| 104 | 0844 | 031 | 0901400010844031 | 3 | 32 | 24 | 6 | 0 |
| 105 | 0844 | 032 | 0901400010844032 | 6 | 39 | 31 | 5 | 0 |
| 106 | 0844 | 033 | 0901400010844033 | 6 | 31 | 14 | 13 | 0 |
| 107 | 0844 | 034 | 0901400010844034 | 7 | 34 | 26 | 6 | 0 |
| 108 | 0844 | 035 | 0901400010844035 | 7 | 30 | 23 | 4 | 0 |
| 109 | 0844 | 036 | 0901400010844036 | 10 | 24 | 20 | * | * |
| 110 | 0844 | 037 | 0901400010844037 | 3 | 36 | 24 | 11 | 0 |

| No. | AGEB | Manzana | Clave geoestadística | Población sin derechohabiencia a servicios de salud | Población derechohabiente a servicios de salud | Población derechohabiente del IMSS | Población derechohabiente del ISSSTE | Población derechohabiente del seguro popular o Seguro Médico para una Nueva Generación |
|---|---|---|---|---|---|---|---|---|
| 111 | 0844 | 038 | 0901400010844038 | 4 | 28 | 14 | 10 | 0 |
| 112 | 0929 | 002 | 0901400010929002 | 42 | 214 | 116 | 31 | * |
| 113 | 0929 | 007 | 0901400010929007 | 46 | 208 | 125 | 39 | 6 |
| 114 | 0929 | 008 | 0901400010929008 | 39 | 89 | 48 | 18 | 0 |
| 115 | 0929 | 009 | 0901400010929009 | 27 | 74 | 49 | 19 | 0 |
| 116 | 0929 | 011 | 0901400010929011 | 12 | 44 | 24 | * | * |
| 117 | 0929 | 013 | 0901400010929013 | 83 | 370 | 230 | 35 | 6 |
| 118 | 0929 | 014 | 0901400010929014 | 9 | 43 | 22 | 10 | 0 |
| 119 | 0929 | 015 | 0901400010929015 | 14 | 36 | 22 | 5 | * |
| 120 | 0929 | 016 | 0901400010929016 | 16 | 17 | 11 | 3 | 0 |
| 121 | 0929 | 017 | 0901400010929017 | 4 | 24 | 11 | 7 | * |
| 122 | 0929 | 019 | 0901400010929019 | 41 | 136 | 87 | 17 | * |
| 123 | 0929 | 020 | 0901400010929020 | 0 | 19 | 9 | * | 0 |
| 124 | 0929 | 021 | 0901400010929021 | 37 | 167 | 92 | 19 | * |
| 125 | 0929 | 022 | 0901400010929022 | 40 | 111 | 67 | 21 | * |
| 126 | 0929 | 024 | 0901400010929024 | 19 | 43 | 20 | * | 3 |
| 127 | 0933 | 001 | 0901400010933001 | 61 | 133 | 88 | 21 | * |
| 128 | 0933 | 003 | 0901400010933003 | 111 | 352 | 199 | 38 | * |
| 129 | 0933 | 004 | 0901400010933004 | 42 | 230 | 127 | 23 | * |
| 130 | 0933 | 005 | 0901400010933005 | 5 | 13 | 10 | 0 | 0 |
| 131 | 0933 | 006 | 0901400010933006 | 19 | 17 | 4 | 6 | 0 |
| 132 | 0933 | 007 | 0901400010933007 | 8 | 28 | 24 | 12 | 0 |
| 133 | 0933 | 008 | 0901400010933008 | 81 | 124 | 62 | 14 | 0 |
| 134 | 0933 | 009 | 0901400010933009 | 37 | 120 | 89 | 25 | 0 |
| 135 | 0933 | 010 | 0901400010933010 | 10 | 22 | 19 | * | 0 |
| 136 | 0933 | 011 | 0901400010933011 | 17 | 86 | 50 | 6 | 0 |
| 137 | 0933 | 012 | 0901400010933012 | 18 | 80 | 43 | 14 | 0 |
| 138 | 0933 | 013 | 0901400010933013 | 15 | 37 | 28 | 3 | 0 |
| 139 | 0933 | 014 | 0901400010933014 | 46 | 296 | 119 | 62 | 3 |
| 140 | 0933 | 017 | 0901400010933017 | 8 | 27 | 13 | 6 | 0 |
| 141 | 0948 | 001 | 0901400010948001 | 65 | 404 | 221 | 59 | 4 |
| 142 | 0948 | 004 | 0901400010948004 | 160 | 517 | 280 | 74 | 3 |
| 143 | 0948 | 005 | 0901400010948005 | 91 | 249 | 147 | 50 | 0 |
| 144 | 0948 | 006 | 0901400010948006 | 33 | 88 | 30 | 12 | 0 |
| 145 | 0948 | 007 | 0901400010948007 | 71 | 211 | 145 | 26 | 0 |
| 146 | 0971 | 001 | 0901400010971001 | 19 | 44 | 24 | 6 | 4 |
| 147 | 0971 | 002 | 0901400010971002 | 19 | 59 | 34 | 4 | 0 |

| No. | AGEB | Manzana | Clave geoestadística | Población sin derechohabiencia a servicios de salud | Población derechohabiente a servicios de salud | Población derechohabiente del IMSS | Población derechohabiente del ISSSTE | Población derechohabiente del seguro popular o Seguro Médico para una Nueva Generación |
|---|---|---|---|---|---|---|---|---|
| 148 | 0971 | 003 | 0901400010971003 | 11 | 26 | 12 | * | 0 |
| 149 | 0971 | 008 | 0901400010971008 | * | * | * | * | * |
| 150 | 0971 | 009 | 0901400010971009 | 78 | 212 | 146 | 34 | 0 |
| 151 | 0971 | 013 | 0901400010971013 | 13 | 73 | 42 | 7 | * |
| 152 | 0971 | 014 | 0901400010971014 | 12 | 35 | 19 | 6 | 0 |
| 153 | 0971 | 015 | 0901400010971015 | 29 | 72 | 33 | 27 | 7 |
| 154 | 0971 | 018 | 0901400010971018 | 96 | 416 | 199 | 63 | * |
| 155 | 0971 | 020 | 0901400010971020 | 17 | 94 | 51 | 13 | * |
| 156 | 0971 | 021 | 0901400010971021 | 34 | 48 | 33 | 9 | 0 |
| 157 | 0986 | 004 | 0901400010986004 | 86 | 345 | 193 | 54 | 3 |
| 158 | 0986 | 006 | 0901400010986006 | 126 | 449 | 214 | 86 | * |
| 159 | 0986 | 013 | 0901400010986013 | 146 | 584 | 333 | 127 | 14 |
| 160 | 0986 | 014 | 0901400010986014 | 65 | 283 | 177 | 45 | * |
| 161 | 0986 | 015 | 0901400010986015 | 40 | 114 | 77 | 17 | 3 |
| 162 | 0986 | 016 | 0901400010986016 | 6 | 30 | 20 | 5 | 0 |
| 163 | 0986 | 017 | 0901400010986017 | 40 | 96 | 52 | 19 | 0 |
| 164 | 0986 | 018 | 0901400010986018 | 9 | 34 | 17 | 3 | 0 |
| 165 | 0986 | 019 | 0901400010986019 | 6 | 21 | 7 | * | 0 |
| 166 | 0986 | 020 | 0901400010986020 | 142 | 649 | 372 | 82 | 10 |
| 167 | 0018 | 002 | 0900300010018002 | 27 | 81 | 41 | 17 | * |
| 168 | 0018 | 003 | 0900300010018003 | 23 | 102 | 26 | 41 | * |
| 169 | 0018 | 004 | 0900300010018004 | 16 | 17 | * | 6 | 0 |
| 170 | 0018 | 006 | 0900300010018006 | 8 | 54 | 33 | 6 | 0 |
| 171 | 0018 | 007 | 0900300010018007 | 14 | 38 | 22 | 13 | 0 |
| 172 | 0018 | 008 | 0900300010018008 | 27 | 88 | 44 | 20 | 0 |
| 173 | 0018 | 009 | 0900300010018009 | 34 | 82 | 50 | 26 | 0 |
| 174 | 0018 | 011 | 0900300010018011 | 9 | 28 | 8 | 7 | 0 |
| 175 | 0018 | 012 | 0900300010018012 | 9 | 22 | 4 | 3 | 0 |
| 176 | 0018 | 013 | 0900300010018013 | 11 | 35 | 12 | 5 | 0 |
| 177 | 0018 | 016 | 0900300010018016 | 9 | 15 | 5 | 4 | 0 |
| 178 | 0018 | 018 | 0900300010018018 | * | 18 | 6 | 8 | 0 |
| 179 | 0018 | 020 | 0900300010018020 | 12 | 70 | 42 | 8 | * |
| 180 | 0018 | 021 | 0900300010018021 | 6 | 56 | 24 | 6 | 0 |
| 181 | 0018 | 022 | 0900300010018022 | 15 | 52 | 12 | 11 | 0 |
| 182 | 0018 | 023 | 0900300010018023 | 14 | 16 | 7 | 5 | 0 |
| 183 | 0018 | 025 | 0900300010018025 | 8 | 9 | 8 | 0 | 0 |
| 184 | 0022 | 001 | 0900300010022001 | 34 | 58 | 24 | 13 | * |

| No. | AGEB | Manzana | Clave geoestadística | Población sin derechohabiencia a servicios de salud | Población derechohabiente a servicios de salud | Población derechohabiente del IMSS | Población derechohabiente del ISSSTE | Población derechohabiente del seguro popular o Seguro Médico para una Nueva Generación |
|---|---|---|---|---|---|---|---|---|
| 185 | 0022 | 002 | 0900300010022002 | 17 | 41 | 18 | 12 | * |
| 186 | 0022 | 003 | 0900300010022003 | 24 | 47 | 16 | 4 | 0 |
| 187 | 0022 | 004 | 0900300010022004 | 27 | 63 | 43 | 6 | * |
| 188 | 0022 | 005 | 0900300010022005 | 21 | 64 | 37 | 17 | 3 |
| 189 | 0022 | 006 | 0900300010022006 | 28 | 51 | 28 | 16 | 0 |
| 190 | 0022 | 007 | 0900300010022007 | 12 | 34 | 17 | 9 | * |
| 191 | 0022 | 008 | 0900300010022008 | 23 | 105 | 54 | 7 | * |
| 192 | 0022 | 009 | 0900300010022009 | 6 | 60 | 26 | 12 | 0 |
| 193 | 0022 | 010 | 0900300010022010 | 23 | 61 | 34 | 14 | 4 |
| 194 | 0022 | 011 | 0900300010022011 | 32 | 96 | 52 | 18 | 3 |
| 195 | 0022 | 012 | 0900300010022012 | 24 | 95 | 57 | 18 | 0 |
| 196 | 0022 | 013 | 0900300010022013 | 3 | 4 | * | 3 | 0 |
| 197 | 0022 | 014 | 0900300010022014 | 15 | 60 | 17 | 9 | 0 |
| 198 | 0022 | 015 | 0900300010022015 | 12 | 36 | 14 | 3 | 0 |
| 199 | 0022 | 016 | 0900300010022016 | 27 | 77 | 40 | 10 | * |
| 200 | 0022 | 017 | 0900300010022017 | 22 | 63 | 35 | 8 | 0 |
| 201 | 0022 | 019 | 0900300010022019 | 17 | 41 | 18 | 8 | * |
| 202 | 0022 | 020 | 0900300010022020 | 3 | 9 | * | * | 0 |
| 203 | 0022 | 023 | 0900300010022023 | * | * | * | * | * |
| 204 | 0037 | 001 | 0900300010037001 | 25 | 79 | 46 | 17 | * |
| 205 | 0037 | 003 | 0900300010037003 | 5 | 23 | 10 | 4 | 0 |
| 206 | 0037 | 004 | 0900300010037004 | 12 | 15 | 7 | 0 | * |
| 207 | 0037 | 005 | 0900300010037005 | 10 | 33 | 18 | * | 0 |
| 208 | 0037 | 006 | 0900300010037006 | 13 | 109 | 48 | 29 | * |
| 209 | 0037 | 007 | 0900300010037007 | 31 | 117 | 48 | 26 | * |
| 210 | 0037 | 008 | 0900300010037008 | 21 | 106 | 61 | 25 | 0 |
| 211 | 0037 | 009 | 0900300010037009 | 5 | 23 | 14 | 4 | * |
| 212 | 0037 | 011 | 0900300010037011 | * | * | * | * | * |
| 213 | 0037 | 012 | 0900300010037012 | 14 | 15 | 7 | * | * |
| 214 | 0037 | 013 | 0900300010037013 | 28 | 47 | 33 | * | 0 |
| 215 | 0037 | 014 | 0900300010037014 | 25 | 74 | 38 | 11 | * |
| 216 | 0037 | 015 | 0900300010037015 | 21 | 48 | 15 | 16 | * |
| 217 | 0037 | 016 | 0900300010037016 | * | * | * | * | * |
| 218 | 0037 | 017 | 0900300010037017 | 18 | 33 | 14 | 10 | 0 |
| 219 | 0037 | 018 | 0900300010037018 | 17 | 55 | 16 | 8 | 0 |
| 220 | 0037 | 019 | 0900300010037019 | 4 | 41 | 8 | 10 | 0 |
| 221 | 0037 | 020 | 0900300010037020 | 32 | 57 | 23 | 13 | 0 |

| No. | AGEB | Manzana | Clave geoestadística | Población sin derechohabiencia a servicios de salud | Población derechohabiente a servicios de salud | Población derechohabiente del IMSS | Población derechohabiente del ISSSTE | Población derechohabiente del seguro popular o Seguro Médico para una Nueva Generación |
|---|---|---|---|---|---|---|---|---|
| 222 | 0037 | 023 | 0900300010037023 | 12 | 16 | 7 | 3 | 0 |
| 223 | 0037 | 024 | 0900300010037024 | 16 | 29 | 10 | 11 | 5 |
| 224 | 0041 | 005 | 0900300010041005 | 24 | 50 | 30 | 11 | 0 |
| 225 | 0041 | 010 | 0900300010041010 | 23 | 78 | 36 | 16 | * |
| 226 | 0041 | 011 | 0900300010041011 | 45 | 113 | 60 | 21 | 9 |
| 227 | 0041 | 012 | 0900300010041012 | 24 | 152 | 94 | 28 | 3 |
| 228 | 0041 | 013 | 0900300010041013 | 11 | 46 | 28 | 13 | * |
| 229 | 0041 | 021 | 0900300010041021 | 26 | 31 | 19 | 4 | 0 |
| 230 | 0041 | 022 | 0900300010041022 | 4 | 8 | 3 | 4 | 0 |
| 231 | 0111 | 021 | 0900300010111021 | * | 11 | 10 | * | 0 |
| 232 | 0126 | 017 | 0900300010126017 | 5 | 11 | 7 | 0 | 0 |
| 233 | 0126 | 018 | 0900300010126018 | 12 | 33 | 14 | 3 | 0 |
| 234 | 0126 | 019 | 0900300010126019 | 33 | 78 | 35 | 25 | 4 |
| 235 | 0126 | 020 | 0900300010126020 | 30 | 73 | 33 | 28 | * |
| 236 | 0126 | 021 | 0900300010126021 | 24 | 74 | 23 | 14 | * |
| 237 | 0126 | 022 | 0900300010126022 | 19 | 19 | 9 | 9 | 0 |
| 238 | 0126 | 023 | 0900300010126023 | 21 | 107 | 29 | 12 | * |
| 239 | 0130 | 019 | 0900300010130019 | 56 | 355 | 92 | 37 | * |
| 240 | 0130 | 029 | 0900300010130029 | 16 | 50 | 18 | 16 | 3 |
| 241 | 0991 | 010 | 0901000010991010 | 70 | 325 | 108 | 34 | 3 |
| 242 | 0991 | 017 | 0901000010991017 | 31 | 148 | 70 | * | 6 |
| 243 | 0991 | 022 | 0901000010991022 | 28 | 120 | 65 | 10 | * |
| 244 | 1006 | 001 | 0901000011006001 | 29 | 111 | 34 | 5 | * |
| 245 | 1006 | 002 | 0901000011006002 | 43 | 191 | 92 | 56 | 0 |
| 246 | 1006 | 003 | 0901000011006003 | 51 | 97 | 48 | 32 | 3 |
| 247 | 1006 | 004 | 0901000011006004 | 117 | 315 | 180 | 35 | 5 |
| 248 | 1006 | 005 | 0901000011006005 | 13 | 31 | 15 | 5 | * |
| 249 | 1006 | 006 | 0901000011006006 | 28 | 136 | 45 | 5 | 3 |
| 250 | 1006 | 007 | 0901000011006007 | 38 | 158 | 67 | 29 | * |
| 251 | 1006 | 008 | 0901000011006008 | 69 | 78 | 47 | 17 | 0 |
| 252 | 1006 | 009 | 0901000011006009 | 125 | 292 | 169 | 44 | 9 |
| 253 | 1006 | 010 | 0901000011006010 | 33 | 54 | 23 | 18 | 3 |
| 254 | 1006 | 011 | 0901000011006011 | 8 | 29 | 11 | 0 | 0 |
| 255 | 1006 | 012 | 0901000011006012 | 33 | 127 | 52 | 12 | 5 |
| 256 | 1006 | 014 | 0901000011006014 | 13 | 45 | 24 | 9 | * |
| 257 | 1006 | 016 | 0901000011006016 | 14 | 19 | 13 | 5 | 0 |
| 258 | 1006 | 017 | 0901000011006017 | 7 | 75 | 35 | 6 | 5 |

| No. | AGEB | Manzana | Clave geoestadística | Población sin derechohabiencia a servicios de salud | Población derechohabiente a servicios de salud | Población derechohabiente del IMSS | Población derechohabiente del ISSSTE | Población derechohabiente del seguro popular o Seguro Médico para una Nueva Generación |
|---|---|---|---|---|---|---|---|---|
| 259 | 1006 | 018 | 0901000011006018 | 15 | 56 | 22 | 17 | * |
| 260 | 1006 | 019 | 0901000011006019 | 10 | 28 | 11 | 6 | 3 |
| 261 | 1006 | 020 | 0901000011006020 | 24 | 81 | 37 | 9 | 5 |
| 262 | 1006 | 021 | 0901000011006021 | 27 | 57 | 29 | 5 | 0 |
| 263 | 1006 | 022 | 0901000011006022 | * | * | * | * | * |
| 264 | 1063 | 002 | 0901000011063002 | 16 | 63 | 24 | 12 | * |
| 265 | 1063 | 003 | 0901000011063003 | 106 | 241 | 127 | 28 | 4 |
| 266 | 1063 | 004 | 0901000011063004 | 87 | 282 | 123 | 31 | * |
| 267 | 1063 | 005 | 0901000011063005 | 106 | 310 | 90 | 37 | * |
| 268 | 1063 | 008 | 0901000011063008 | 90 | 176 | 73 | 19 | * |
| 269 | 1063 | 013 | 0901000011063013 | 59 | 181 | 106 | 47 | 4 |
| 270 | 1063 | 014 | 0901000011063014 | 39 | 163 | 78 | 39 | * |
| 271 | 1063 | 019 | 0901000011063019 | 8 | 12 | 3 | 0 | * |
| | | | Total AN | 33 | 122 | 72 | 24 | 0 |
| | | | Total AID | 938 | 2515 | 1441 | 461 | 89 |
| | | | Total AIIAR | 739 | 2782 | 1522 | 507 | 14 |
| | | | Total AIIR | 9153 | 30721 | 16305 | 5955 | 385 |
| | | | Total | 10863 | 36140 | 19340 | 6947 | 488 |

FUENTE: TABLA ELABORADA POR AOSOCIAL, A PARTIR DE LA INFORMACIÓN DISPONIBLE DEL CENSO NACIONAL DE POBLACIÓN Y VIVIENDA, INEGI 2010.

El 76.9% de la población del área de estudio tiene acceso a servicio médico en alguna dependencia de salud. El Instituto Mexicano del Seguro Social es la entidad que concentra una mayor cantidad de derechohabientes, le sigue el servicio del ISSSTE.

TABLA 6. POBLACIÓN ECONÓMICAMENTE ACTIVA

| No. | AGEB | Manzana | Clave geoestadística | Población | | PEA | | % | |
|---|---|---|---|---|---|---|---|---|---|
| | | | | Hombres | Mujeres | Hombres | Mujeres | Hombres | Mujeres |
| 1 | 0967 | 003 | 0901400010967003 | 83 | 91 | 39 | 36 | 47.0 | 39.6 |
| 2 | 0952 | 001 | 0901400010952001 | 787 | 878 | 400 | 321 | 50.8 | 36.6 |
| 3 | 0952 | 002 | 0901400010952002 | 74 | 61 | 34 | 28 | 45.9 | 45.9 |
| 4 | 0952 | 003 | 0901400010952003 | 15 | 19 | 9 | 7 | 60.0 | 36.8 |
| 5 | 0952 | 005 | 0901400010952005 | 116 | 110 | 49 | 34 | 42.2 | 30.9 |
| 6 | 0952 | 006 | 0901400010952006 | 189 | 215 | 123 | 100 | 65.1 | 46.5 |
| 7 | 0952 | 007 | 0901400010952007 | 10 | 13 | 5 | 4 | 50.0 | 30.8 |
| 8 | 0952 | 008 | 0901400010952008 | 100 | 108 | 55 | 42 | 55.0 | 38.9 |
| 9 | 0967 | 001 | 0901400010967001 | 200 | 233 | 117 | 112 | 58.5 | 48.1 |
| 10 | 0967 | 005 | 0901400010967005 | * | * | * | * | * | * |
| 11 | 0971 | 017 | 0901400010971017 | 321 | 373 | 186 | 165 | 57.9 | 44.2 |
| 12 | 0810 | 003 | 0901400010810003 | 116 | 131 | 71 | 56 | 61.2 | 42.7 |
| 13 | 0825 | 002 | 0901400010825002 | * | * | * | * | * | * |
| 14 | 083A | 009 | 090140001083A009 | 44 | 51 | 28 | 29 | 63.6 | 56.9 |
| 15 | 083A | 010 | 090140001083A010 | 204 | 226 | 111 | 75 | 54.4 | 33.2 |
| 16 | 0933 | 016 | 0901400010933016 | 227 | 234 | 147 | 107 | 64.8 | 45.7 |
| 17 | 0948 | 002 | 0901400010948002 | 215 | 251 | 108 | 121 | 50.2 | 48.2 |
| 18 | 0948 | 003 | 0901400010948003 | 197 | 210 | 121 | 83 | 61.4 | 39.5 |
| 19 | 0971 | 005 | 0901400010971005 | 15 | 21 | 10 | 11 | 66.7 | 52.4 |
| 20 | 0971 | 007 | 0901400010971007 | 238 | 269 | 151 | 146 | 63.4 | 54.3 |
| 21 | 0971 | 016 | 0901400010971016 | 228 | 294 | 134 | 129 | 58.8 | 43.9 |
| 22 | 0018 | 014 | 0900300010018014 | 140 | 156 | 68 | 64 | 48.6 | 41.0 |
| 23 | 0018 | 015 | 0900300010018015 | 13 | 19 | 4 | 9 | 30.8 | 47.4 |
| 24 | 0018 | 017 | 0900300010018017 | 38 | 51 | 21 | 22 | 55.3 | 43.1 |
| 25 | 0018 | 019 | 0900300010018019 | 41 | 41 | 22 | 23 | 53.7 | 56.1 |
| 26 | 0022 | 018 | 0900300010022018 | 45 | 55 | 32 | 28 | 71.1 | 50.9 |
| 27 | 0022 | 021 | 0900300010022021 | 33 | 38 | 19 | 19 | 57.6 | 50.0 |
| 28 | 0022 | 022 | 0900300010022022 | 11 | 12 | 8 | 7 | 72.7 | 58.3 |
| 29 | 0736 | 003 | 0901400010736003 | 594 | 719 | 329 | 301 | 55.4 | 41.9 |
| 30 | 0736 | 005 | 0901400010736005 | 4 | 7 | * | 3 | * | 42.9 |
| 31 | 0736 | 006 | 0901400010736006 | 112 | 156 | 65 | 85 | 58.0 | 54.5 |
| 32 | 0736 | 007 | 0901400010736007 | 26 | 27 | 16 | 10 | 61.5 | 37.0 |
| 33 | 0736 | 008 | 0901400010736008 | 274 | 371 | 168 | 192 | 61.3 | 51.8 |
| 34 | 0736 | 014 | 0901400010736014 | 135 | 175 | 72 | 67 | 53.3 | 38.3 |
| 35 | 0736 | 015 | 0901400010736015 | 18 | 19 | 7 | 4 | 38.9 | 21.1 |
| 36 | 0736 | 016 | 0901400010736016 | 12 | 19 | 8 | 7 | 66.7 | 36.8 |
| 37 | 0736 | 017 | 0901400010736017 | 17 | 21 | 6 | 7 | 35.3 | 33.3 |
| 38 | 0736 | 018 | 0901400010736018 | 131 | 187 | 78 | 84 | 59.5 | 44.9 |
| 39 | 0736 | 019 | 0901400010736019 | 24 | 21 | 13 | 5 | 54.2 | 23.8 |
| 40 | 0736 | 020 | 0901400010736020 | 15 | 28 | 6 | 10 | 40.0 | 35.7 |

| No. | AGEB | Manzana | Clave geoestadística | Población | | PEA | | % | |
|---|---|---|---|---|---|---|---|---|---|
| | | | | Hombres | Mujeres | Hombres | Mujeres | Hombres | Mujeres |
| 41 | 0736 | 021 | 0901400010736021 | 23 | 29 | 10 | 9 | 43.5 | 31.0 |
| 42 | 0736 | 023 | 0901400010736023 | 3 | 0 | * | 0 | * | * |
| 43 | 0740 | 003 | 0901400010740003 | 308 | 398 | 206 | 198 | 66.9 | 49.7 |
| 44 | 0740 | 004 | 0901400010740004 | 161 | 189 | 85 | 65 | 52.8 | 34.4 |
| 45 | 0755 | 003 | 0901400010755003 | 380 | 423 | 199 | 174 | 52.4 | 41.1 |
| 46 | 0755 | 004 | 0901400010755004 | 350 | 365 | 206 | 153 | 58.9 | 41.9 |
| 47 | 0755 | 005 | 0901400010755005 | 88 | 128 | 46 | 53 | 52.3 | 41.4 |
| 48 | 0755 | 011 | 0901400010755011 | 12 | 14 | 10 | 8 | 83.3 | 57.1 |
| 49 | 0755 | 012 | 0901400010755012 | 77 | 73 | 49 | 36 | 63.6 | 49.3 |
| 50 | 0806 | 001 | 0901400010806001 | 98 | 130 | 53 | 62 | 54.1 | 47.7 |
| 51 | 0806 | 002 | 0901400010806002 | 137 | 171 | 82 | 91 | 59.9 | 53.2 |
| 52 | 0806 | 003 | 0901400010806003 | 123 | 159 | 69 | 60 | 56.1 | 37.7 |
| 53 | 0806 | 004 | 0901400010806004 | 48 | 54 | 29 | 18 | 60.4 | 33.3 |
| 54 | 0806 | 008 | 0901400010806008 | 202 | 214 | 124 | 87 | 61.4 | 40.7 |
| 55 | 0806 | 009 | 0901400010806009 | 179 | 225 | 111 | 110 | 62.0 | 48.9 |
| 56 | 0806 | 010 | 0901400010806010 | 102 | 151 | 59 | 72 | 57.8 | 47.7 |
| 57 | 0806 | 011 | 0901400010806011 | 80 | 91 | 44 | 27 | 55.0 | 29.7 |
| 58 | 0806 | 015 | 0901400010806015 | 176 | 186 | 105 | 72 | 59.7 | 38.7 |
| 59 | 0806 | 016 | 0901400010806016 | 43 | 68 | 22 | 33 | 51.2 | 48.5 |
| 60 | 0806 | 017 | 0901400010806017 | 94 | 93 | 53 | 45 | 56.4 | 48.4 |
| 61 | 0810 | 001 | 0901400010810001 | 94 | 115 | 50 | 56 | 53.2 | 48.7 |
| 62 | 0810 | 002 | 0901400010810002 | 95 | 133 | 62 | 67 | 65.3 | 50.4 |
| 63 | 0810 | 004 | 0901400010810004 | 247 | 319 | 127 | 133 | 51.4 | 41.7 |
| 64 | 0810 | 005 | 0901400010810005 | 293 | 401 | 171 | 202 | 58.4 | 50.4 |
| 65 | 0810 | 007 | 0901400010810007 | 484 | 641 | 275 | 276 | 56.8 | 43.1 |
| 66 | 0810 | 008 | 0901400010810008 | 139 | 183 | 67 | 78 | 48.2 | 42.6 |
| 67 | 0810 | 009 | 0901400010810009 | 12 | 15 | 6 | 7 | 50.0 | 46.7 |
| 68 | 0810 | 010 | 0901400010810010 | 95 | 106 | 68 | 51 | 71.6 | 48.1 |
| 69 | 0810 | 011 | 0901400010810011 | 235 | 314 | 154 | 152 | 65.5 | 48.4 |
| 70 | 0810 | 012 | 0901400010810012 | 189 | 230 | 122 | 133 | 64.6 | 57.8 |
| 71 | 0810 | 014 | 0901400010810014 | 457 | 607 | 311 | 332 | 68.1 | 54.7 |
| 72 | 0810 | 015 | 0901400010810015 | 58 | 58 | 37 | 30 | 63.8 | 51.7 |
| 73 | 0810 | 016 | 0901400010810016 | 69 | 82 | 40 | 37 | 58.0 | 45.1 |
| 74 | 083A | 001 | 090140001083A001 | 137 | 167 | 76 | 58 | 55.5 | 34.7 |
| 75 | 083A | 002 | 090140001083A002 | 149 | 168 | 95 | 65 | 63.8 | 38.7 |
| 76 | 083A | 003 | 090140001083A003 | 6 | 11 | 4 | 9 | 66.7 | 81.8 |
| 77 | 083A | 004 | 090140001083A004 | 45 | 57 | 23 | 19 | 51.1 | 33.3 |
| 78 | 083A | 005 | 090140001083A005 | 22 | 28 | 11 | 13 | 50.0 | 46.4 |
| 79 | 083A | 007 | 090140001083A007 | 25 | 31 | 19 | 12 | 76.0 | 38.7 |
| 80 | 083A | 008 | 090140001083A008 | 29 | 26 | 20 | 16 | 69.0 | 61.5 |
| 81 | 083A | 011 | 090140001083A011 | 31 | 36 | 17 | 18 | 54.8 | 50.0 |

| No. | AGEB | Manzana | Clave geoestadística | Población | | PEA | | % | |
|---|---|---|---|---|---|---|---|---|---|
| | | | | Hombres | Mujeres | Hombres | Mujeres | Hombres | Mujeres |
| 82 | 083A | 012 | 090140001083A012 | 47 | 51 | 29 | 24 | 61.7 | 47.1 |
| 83 | 083A | 013 | 090140001083A013 | 20 | 21 | 14 | 8 | 70.0 | 38.1 |
| 84 | 083A | 016 | 090140001083A016 | * | * | * | * | * | * |
| 85 | 083A | 018 | 090140001083A018 | 124 | 152 | 86 | 70 | 69.4 | 46.1 |
| 86 | 083A | 019 | 090140001083A019 | 8 | 12 | 5 | 6 | 62.5 | 50.0 |
| 87 | 083A | 023 | 090140001083A023 | 337 | 412 | 210 | 200 | 62.3 | 48.5 |
| 88 | 083A | 024 | 090140001083A024 | * | * | * | * | * | * |
| 89 | 083A | 026 | 090140001083A026 | 5 | 7 | 3 | 3 | 60.0 | 42.9 |
| 90 | 0844 | 003 | 0901400010844003 | 277 | 337 | 164 | 158 | 59.2 | 46.9 |
| 91 | 0844 | 005 | 0901400010844005 | 20 | 18 | 11 | 7 | 55.0 | 38.9 |
| 92 | 0844 | 007 | 0901400010844007 | 134 | 140 | 91 | 61 | 67.9 | 43.6 |
| 93 | 0844 | 012 | 0901400010844012 | 145 | 159 | 91 | 81 | 62.8 | 50.9 |
| 94 | 0844 | 013 | 0901400010844013 | 7 | 8 | 4 | 3 | 57.1 | 37.5 |
| 95 | 0844 | 014 | 0901400010844014 | 14 | 12 | 11 | 4 | 78.6 | 33.3 |
| 96 | 0844 | 015 | 0901400010844015 | 294 | 311 | 185 | 158 | 62.9 | 50.8 |
| 97 | 0844 | 020 | 0901400010844020 | 30 | 36 | 18 | 9 | 60.0 | 25.0 |
| 98 | 0844 | 021 | 0901400010844021 | * | * | * | * | * | * |
| 99 | 0844 | 024 | 0901400010844024 | 133 | 179 | 74 | 73 | 55.6 | 40.8 |
| 100 | 0844 | 025 | 0901400010844025 | 260 | 305 | 174 | 166 | 66.9 | 54.4 |
| 101 | 0844 | 028 | 0901400010844028 | 33 | 35 | 21 | 20 | 63.6 | 57.1 |
| 102 | 0844 | 029 | 0901400010844029 | 28 | 31 | 13 | 18 | 46.4 | 58.1 |
| 103 | 0844 | 030 | 0901400010844030 | 22 | 27 | 13 | 10 | 59.1 | 37.0 |
| 104 | 0844 | 031 | 0901400010844031 | 17 | 25 | 7 | 16 | 41.2 | 64.0 |
| 105 | 0844 | 032 | 0901400010844032 | 22 | 26 | 14 | 13 | 63.6 | 50.0 |
| 106 | 0844 | 033 | 0901400010844033 | 21 | 22 | 12 | 11 | 57.1 | 50.0 |
| 107 | 0844 | 034 | 0901400010844034 | 22 | 25 | 16 | 17 | 72.7 | 68.0 |
| 108 | 0844 | 035 | 0901400010844035 | 16 | 24 | 11 | 8 | 68.8 | 33.3 |
| 109 | 0844 | 036 | 0901400010844036 | 18 | 22 | 10 | 10 | 55.6 | 45.5 |
| 110 | 0844 | 037 | 0901400010844037 | 21 | 24 | 11 | 10 | 52.4 | 41.7 |
| 111 | 0844 | 038 | 0901400010844038 | 17 | 18 | 9 | 11 | 52.9 | 61.1 |
| 112 | 0929 | 002 | 0901400010929002 | 133 | 132 | 86 | 62 | 64.7 | 47.0 |
| 113 | 0929 | 007 | 0901400010929007 | 130 | 157 | 74 | 56 | 56.9 | 35.7 |
| 114 | 0929 | 008 | 0901400010929008 | 58 | 88 | 37 | 43 | 63.8 | 48.9 |
| 115 | 0929 | 009 | 0901400010929009 | 47 | 54 | 29 | 29 | 61.7 | 53.7 |
| 116 | 0929 | 011 | 0901400010929011 | 27 | 29 | 16 | 13 | 59.3 | 44.8 |
| 117 | 0929 | 013 | 0901400010929013 | 223 | 279 | 125 | 119 | 56.1 | 42.7 |
| 118 | 0929 | 014 | 0901400010929014 | 27 | 25 | 20 | 13 | 74.1 | 52.0 |
| 119 | 0929 | 015 | 0901400010929015 | 21 | 29 | 12 | 16 | 57.1 | 55.2 |
| 120 | 0929 | 016 | 0901400010929016 | 18 | 21 | 11 | 8 | 61.1 | 38.1 |
| 121 | 0929 | 017 | 0901400010929017 | 13 | 15 | 7 | 8 | 53.8 | 53.3 |
| 122 | 0929 | 019 | 0901400010929019 | 84 | 108 | 50 | 48 | 59.5 | 44.4 |

| No. | AGEB | Manzana | Clave geoestadística | Población | | PEA | | % | |
|---|---|---|---|---|---|---|---|---|---|
| | | | | Hombres | Mujeres | Hombres | Mujeres | Hombres | Mujeres |
| 123 | 0929 | 020 | 0901400010929020 | 10 | 12 | 4 | 6 | 40.0 | 50.0 |
| 124 | 0929 | 021 | 0901400010929021 | 101 | 135 | 57 | 54 | 56.4 | 40.0 |
| 125 | 0929 | 022 | 0901400010929022 | 65 | 92 | 42 | 48 | 64.6 | 52.2 |
| 126 | 0929 | 024 | 0901400010929024 | 25 | 40 | 15 | 26 | 60.0 | 65.0 |
| 127 | 0933 | 001 | 0901400010933001 | 100 | 102 | 55 | 39 | 55.0 | 38.2 |
| 128 | 0933 | 003 | 0901400010933003 | 212 | 282 | 132 | 150 | 62.3 | 53.2 |
| 129 | 0933 | 004 | 0901400010933004 | 165 | 182 | 82 | 70 | 49.7 | 38.5 |
| 130 | 0933 | 005 | 0901400010933005 | 12 | 9 | 6 | 4 | 50.0 | 44.4 |
| 131 | 0933 | 006 | 0901400010933006 | 17 | 22 | 11 | 7 | 64.7 | 31.8 |
| 132 | 0933 | 007 | 0901400010933007 | 15 | 24 | 7 | 11 | 46.7 | 45.8 |
| 133 | 0933 | 008 | 0901400010933008 | 107 | 144 | 49 | 58 | 45.8 | 40.3 |
| 134 | 0933 | 009 | 0901400010933009 | 71 | 92 | 44 | 41 | 62.0 | 44.6 |
| 135 | 0933 | 010 | 0901400010933010 | 19 | 13 | 11 | 3 | 57.9 | 23.1 |
| 136 | 0933 | 011 | 0901400010933011 | 78 | 79 | 41 | 31 | 52.6 | 39.2 |
| 137 | 0933 | 012 | 0901400010933012 | 63 | 78 | 26 | 25 | 41.3 | 32.1 |
| 138 | 0933 | 013 | 0901400010933013 | 36 | 28 | 21 | 11 | 58.3 | 39.3 |
| 139 | 0933 | 014 | 0901400010933014 | 191 | 226 | 102 | 102 | 53.4 | 45.1 |
| 140 | 0933 | 017 | 0901400010933017 | 26 | 27 | 15 | 14 | 57.7 | 51.9 |
| 141 | 0948 | 001 | 0901400010948001 | 241 | 300 | 133 | 137 | 55.2 | 45.7 |
| 142 | 0948 | 004 | 0901400010948004 | 344 | 434 | 204 | 208 | 59.3 | 47.9 |
| 143 | 0948 | 005 | 0901400010948005 | 172 | 207 | 102 | 76 | 59.3 | 36.7 |
| 144 | 0948 | 006 | 0901400010948006 | 61 | 70 | 29 | 29 | 47.5 | 41.4 |
| 145 | 0948 | 007 | 0901400010948007 | 138 | 174 | 80 | 81 | 58.0 | 46.6 |
| 146 | 0971 | 001 | 0901400010971001 | 31 | 35 | 17 | 11 | 54.8 | 31.4 |
| 147 | 0971 | 002 | 0901400010971002 | 36 | 42 | 28 | 23 | 77.8 | 54.8 |
| 148 | 0971 | 003 | 0901400010971003 | 22 | 21 | 11 | 5 | 50.0 | 23.8 |
| 149 | 0971 | 008 | 0901400010971008 | * | * | * | * | * | * |
| 150 | 0971 | 009 | 0901400010971009 | 115 | 180 | 70 | 87 | 60.9 | 48.3 |
| 151 | 0971 | 013 | 0901400010971013 | 38 | 51 | 22 | 25 | 57.9 | 49.0 |
| 152 | 0971 | 014 | 0901400010971014 | 23 | 30 | 13 | 10 | 56.5 | 33.3 |
| 153 | 0971 | 015 | 0901400010971015 | 47 | 66 | 27 | 22 | 57.4 | 33.3 |
| 154 | 0971 | 018 | 0901400010971018 | 255 | 283 | 141 | 132 | 55.3 | 46.6 |
| 155 | 0971 | 020 | 0901400010971020 | 60 | 63 | 31 | 29 | 51.7 | 46.0 |
| 156 | 0971 | 021 | 0901400010971021 | 28 | 69 | 14 | 23 | 50.0 | 33.3 |
| 157 | 0986 | 004 | 0901400010986004 | 222 | 255 | 116 | 103 | 52.3 | 40.4 |
| 158 | 0986 | 006 | 0901400010986006 | 292 | 314 | 182 | 145 | 62.3 | 46.2 |
| 159 | 0986 | 013 | 0901400010986013 | 351 | 419 | 209 | 184 | 59.5 | 43.9 |
| 160 | 0986 | 014 | 0901400010986014 | 171 | 211 | 108 | 90 | 63.2 | 42.7 |
| 161 | 0986 | 015 | 0901400010986015 | 68 | 89 | 41 | 43 | 60.3 | 48.3 |
| 162 | 0986 | 016 | 0901400010986016 | 28 | 32 | 9 | 8 | 32.1 | 25.0 |
| 163 | 0986 | 017 | 0901400010986017 | 71 | 71 | 41 | 25 | 57.7 | 35.2 |

| No. | AGEB | Manzana | Clave geoestadística | Población | | PEA | | % | |
|---|---|---|---|---|---|---|---|---|---|
| | | | | Hombres | Mujeres | Hombres | Mujeres | Hombres | Mujeres |
| 164 | 0986 | 018 | 0901400010986018 | 19 | 24 | 14 | 11 | 73.7 | 45.8 |
| 165 | 0986 | 019 | 0901400010986019 | 13 | 21 | 6 | 8 | 46.2 | 38.1 |
| 166 | 0986 | 020 | 0901400010986020 | 388 | 445 | 215 | 217 | 55.4 | 48.8 |
| 167 | 0018 | 002 | 0900300010018002 | 41 | 71 | 24 | 29 | 58.5 | 40.8 |
| 168 | 0018 | 003 | 0900300010018003 | 63 | 78 | 36 | 30 | 57.1 | 38.5 |
| 169 | 0018 | 004 | 0900300010018004 | 16 | 17 | 14 | 14 | 87.5 | 82.4 |
| 170 | 0018 | 006 | 0900300010018006 | 49 | 49 | 16 | 10 | 32.7 | 20.4 |
| 171 | 0018 | 007 | 0900300010018007 | 22 | 31 | 13 | 11 | 59.1 | 35.5 |
| 172 | 0018 | 008 | 0900300010018008 | 53 | 68 | 31 | 28 | 58.5 | 41.2 |
| 173 | 0018 | 009 | 0900300010018009 | 66 | 68 | 32 | 30 | 48.5 | 44.1 |
| 174 | 0018 | 011 | 0900300010018011 | 19 | 18 | 12 | 8 | 63.2 | 44.4 |
| 175 | 0018 | 012 | 0900300010018012 | 8 | 23 | 6 | 13 | 75.0 | 56.5 |
| 176 | 0018 | 013 | 0900300010018013 | 22 | 27 | 17 | 17 | 77.3 | 63.0 |
| 177 | 0018 | 016 | 0900300010018016 | 11 | 13 | 7 | 6 | 63.6 | 46.2 |
| 178 | 0018 | 018 | 0900300010018018 | 8 | 11 | 5 | 6 | 62.5 | 54.5 |
| 179 | 0018 | 020 | 0900300010018020 | 34 | 49 | 20 | 21 | 58.8 | 42.9 |
| 180 | 0018 | 021 | 0900300010018021 | 27 | 35 | 17 | 15 | 63.0 | 42.9 |
| 181 | 0018 | 022 | 0900300010018022 | 30 | 43 | 19 | 23 | 63.3 | 53.5 |
| 182 | 0018 | 023 | 0900300010018023 | 17 | 19 | 9 | 9 | 52.9 | 47.4 |
| 183 | 0018 | 025 | 0900300010018025 | 8 | 9 | 4 | 3 | 50.0 | 33.3 |
| 184 | 0022 | 001 | 0900300010022001 | 41 | 52 | 22 | 25 | 53.7 | 48.1 |
| 185 | 0022 | 002 | 0900300010022002 | 29 | 29 | 14 | 10 | 48.3 | 34.5 |
| 186 | 0022 | 003 | 0900300010022003 | 29 | 43 | 17 | 13 | 58.6 | 30.2 |
| 187 | 0022 | 004 | 0900300010022004 | 42 | 50 | 25 | 23 | 59.5 | 46.0 |
| 188 | 0022 | 005 | 0900300010022005 | 43 | 43 | 26 | 17 | 60.5 | 39.5 |
| 189 | 0022 | 006 | 0900300010022006 | 34 | 45 | 22 | 16 | 64.7 | 35.6 |
| 190 | 0022 | 007 | 0900300010022007 | 21 | 31 | 8 | 11 | 38.1 | 35.5 |
| 191 | 0022 | 008 | 0900300010022008 | 56 | 72 | 36 | 35 | 64.3 | 48.6 |
| 192 | 0022 | 009 | 0900300010022009 | 33 | 33 | 23 | 14 | 69.7 | 42.4 |
| 193 | 0022 | 010 | 0900300010022010 | 40 | 44 | 17 | 19 | 42.5 | 43.2 |
| 194 | 0022 | 011 | 0900300010022011 | 55 | 74 | 38 | 37 | 69.1 | 50.0 |
| 195 | 0022 | 012 | 0900300010022012 | 54 | 66 | 32 | 29 | 59.3 | 43.9 |
| 196 | 0022 | 013 | 0900300010022013 | * | 5 | * | * | * | * |
| 197 | 0022 | 014 | 0900300010022014 | 37 | 41 | 19 | 20 | 51.4 | 48.8 |
| 198 | 0022 | 015 | 0900300010022015 | 17 | 31 | 8 | 13 | 47.1 | 41.9 |
| 199 | 0022 | 016 | 0900300010022016 | 49 | 56 | 29 | 27 | 59.2 | 48.2 |
| 200 | 0022 | 017 | 0900300010022017 | 37 | 48 | 23 | 27 | 62.2 | 56.3 |
| 201 | 0022 | 019 | 0900300010022019 | 30 | 31 | 17 | 19 | 56.7 | 61.3 |
| 202 | 0022 | 020 | 0900300010022020 | 7 | 5 | 4 | * | 57.1 | * |
| 203 | 0022 | 023 | 0900300010022023 | * | * | * | * | * | * |
| 204 | 0037 | 001 | 0900300010037001 | 49 | 58 | 28 | 19 | 57.1 | 32.8 |

| No. | AGEB | Manzana | Clave geoestadística | Población | | PEA | | % | |
|---|---|---|---|---|---|---|---|---|---|
| | | | | Hombres | Mujeres | Hombres | Mujeres | Hombres | Mujeres |
| 205 | 0037 | 003 | 0900300010037003 | 17 | 14 | 8 | 9 | 47.1 | 64.3 |
| 206 | 0037 | 004 | 0900300010037004 | 13 | 14 | 6 | 4 | 46.2 | 28.6 |
| 207 | 0037 | 005 | 0900300010037005 | 18 | 25 | 10 | 11 | 55.6 | 44.0 |
| 208 | 0037 | 006 | 0900300010037006 | 58 | 64 | 36 | 27 | 62.1 | 42.2 |
| 209 | 0037 | 007 | 0900300010037007 | 61 | 90 | 38 | 43 | 62.3 | 47.8 |
| 210 | 0037 | 008 | 0900300010037008 | 59 | 71 | 30 | 34 | 50.8 | 47.9 |
| 211 | 0037 | 009 | 0900300010037009 | 11 | 17 | 9 | 9 | 81.8 | 52.9 |
| 212 | 0037 | 011 | 0900300010037011 | * | * | * | * | * | * |
| 213 | 0037 | 012 | 0900300010037012 | 17 | 12 | 8 | 8 | 47.1 | 66.7 |
| 214 | 0037 | 013 | 0900300010037013 | 25 | 50 | 14 | 30 | 56.0 | 60.0 |
| 215 | 0037 | 014 | 0900300010037014 | 41 | 58 | 28 | 29 | 68.3 | 50.0 |
| 216 | 0037 | 015 | 0900300010037015 | 30 | 39 | 18 | 22 | 60.0 | 56.4 |
| 217 | 0037 | 016 | 0900300010037016 | * | * | * | * | * | * |
| 218 | 0037 | 017 | 0900300010037017 | 24 | 30 | 14 | 17 | 58.3 | 56.7 |
| 219 | 0037 | 018 | 0900300010037018 | 29 | 43 | 19 | 16 | 65.5 | 37.2 |
| 220 | 0037 | 019 | 0900300010037019 | 25 | 26 | 11 | 11 | 44.0 | 42.3 |
| 221 | 0037 | 020 | 0900300010037020 | 32 | 57 | 23 | 22 | 71.9 | 38.6 |
| 222 | 0037 | 023 | 0900300010037023 | 9 | 19 | 6 | 14 | 66.7 | 73.7 |
| 223 | 0037 | 024 | 0900300010037024 | 21 | 24 | 15 | 7 | 71.4 | 29.2 |
| 224 | 0041 | 005 | 0900300010041005 | 38 | 45 | 19 | 20 | 50.0 | 44.4 |
| 225 | 0041 | 010 | 0900300010041010 | 55 | 61 | 25 | 26 | 45.5 | 42.6 |
| 226 | 0041 | 011 | 0900300010041011 | 73 | 100 | 37 | 36 | 50.7 | 36.0 |
| 227 | 0041 | 012 | 0900300010041012 | 83 | 99 | 48 | 40 | 57.8 | 40.4 |
| 228 | 0041 | 013 | 0900300010041013 | 28 | 32 | 13 | 17 | 46.4 | 53.1 |
| 229 | 0041 | 021 | 0900300010041021 | 27 | 39 | 13 | 17 | 48.1 | 43.6 |
| 230 | 0041 | 022 | 0900300010041022 | 6 | 6 | 6 | 3 | 100.0 | 50.0 |
| 231 | 0111 | 021 | 0900300010111021 | 3 | 10 | * | 7 | * | 70.0 |
| 232 | 0126 | 017 | 0900300010126017 | 9 | 10 | 3 | 6 | 33.3 | 60.0 |
| 233 | 0126 | 018 | 0900300010126018 | 16 | 29 | 11 | 16 | 68.8 | 55.2 |
| 234 | 0126 | 019 | 0900300010126019 | 51 | 66 | 32 | 29 | 62.7 | 43.9 |
| 235 | 0126 | 020 | 0900300010126020 | 51 | 55 | 36 | 24 | 70.6 | 43.6 |
| 236 | 0126 | 021 | 0900300010126021 | 46 | 85 | 19 | 33 | 41.3 | 38.8 |
| 237 | 0126 | 022 | 0900300010126022 | 17 | 24 | 10 | 9 | 58.8 | 37.5 |
| 238 | 0126 | 023 | 0900300010126023 | 58 | 77 | 35 | 41 | 60.3 | 53.2 |
| 239 | 0130 | 019 | 0900300010130019 | 131 | 284 | 87 | 119 | 66.4 | 41.9 |
| 240 | 0130 | 029 | 0900300010130029 | 25 | 41 | 15 | 21 | 60.0 | 51.2 |
| 241 | 0991 | 010 | 0901000010991010 | 158 | 240 | 96 | 118 | 60.8 | 49.2 |
| 242 | 0991 | 017 | 0901000010991017 | 85 | 97 | 48 | 41 | 56.5 | 42.3 |
| 243 | 0991 | 022 | 0901000010991022 | 65 | 83 | 33 | 42 | 50.8 | 50.6 |
| 244 | 1006 | 001 | 0901000011006001 | 67 | 79 | 42 | 25 | 62.7 | 31.6 |
| 245 | 1006 | 002 | 0901000011006002 | 106 | 128 | 65 | 56 | 61.3 | 43.8 |

| No. | AGEB | Manzana | Clave geoestadística | Población | | PEA | | % | |
|---|---|---|---|---|---|---|---|---|---|
| | | | | Hombres | Mujeres | Hombres | Mujeres | Hombres | Mujeres |
| 246 | 1006 | 003 | 0901000011006003 | 72 | 78 | 44 | 40 | 61.1 | 51.3 |
| 247 | 1006 | 004 | 0901000011006004 | 201 | 231 | 121 | 101 | 60.2 | 43.7 |
| 248 | 1006 | 005 | 0901000011006005 | 13 | 31 | 9 | 23 | 69.2 | 74.2 |
| 249 | 1006 | 006 | 0901000011006006 | 78 | 94 | 44 | 44 | 56.4 | 46.8 |
| 250 | 1006 | 007 | 0901000011006007 | 92 | 113 | 46 | 53 | 50.0 | 46.9 |
| 251 | 1006 | 008 | 0901000011006008 | 64 | 83 | 37 | 28 | 57.8 | 33.7 |
| 252 | 1006 | 009 | 0901000011006009 | 184 | 237 | 109 | 93 | 59.2 | 39.2 |
| 253 | 1006 | 010 | 0901000011006010 | 47 | 40 | 26 | 21 | 55.3 | 52.5 |
| 254 | 1006 | 011 | 0901000011006011 | 16 | 21 | 8 | 9 | 50.0 | 42.9 |
| 255 | 1006 | 012 | 0901000011006012 | 66 | 96 | 32 | 34 | 48.5 | 35.4 |
| 256 | 1006 | 014 | 0901000011006014 | 27 | 31 | 15 | 13 | 55.6 | 41.9 |
| 257 | 1006 | 016 | 0901000011006016 | 15 | 18 | 9 | 8 | 60.0 | 44.4 |
| 258 | 1006 | 017 | 0901000011006017 | 32 | 53 | 22 | 22 | 68.8 | 41.5 |
| 259 | 1006 | 018 | 0901000011006018 | 39 | 35 | 19 | 10 | 48.7 | 28.6 |
| 260 | 1006 | 019 | 0901000011006019 | 14 | 24 | 8 | 10 | 57.1 | 41.7 |
| 261 | 1006 | 020 | 0901000011006020 | 49 | 62 | 24 | 30 | 49.0 | 48.4 |
| 262 | 1006 | 021 | 0901000011006021 | 39 | 47 | 24 | 21 | 61.5 | 44.7 |
| 263 | 1006 | 022 | 0901000011006022 | * | * | * | * | * | * |
| 264 | 1063 | 002 | 0901000011063002 | 30 | 49 | 16 | 26 | 53.3 | 53.1 |
| 265 | 1063 | 003 | 0901000011063003 | 143 | 205 | 84 | 112 | 58.7 | 54.6 |
| 266 | 1063 | 004 | 0901000011063004 | 155 | 220 | 85 | 103 | 54.8 | 46.8 |
| 267 | 1063 | 005 | 0901000011063005 | 187 | 233 | 116 | 110 | 62.0 | 47.2 |
| 268 | 1063 | 008 | 0901000011063008 | 121 | 147 | 75 | 66 | 62.0 | 44.9 |
| 269 | 1063 | 013 | 0901000011063013 | 112 | 128 | 67 | 42 | 59.8 | 32.8 |
| 270 | 1063 | 014 | 0901000011063014 | 96 | 110 | 52 | 44 | 54.2 | 40.0 |
| 271 | 1063 | 019 | 0901000011063019 | 7 | 13 | 5 | 8 | 71.4 | 61.5 |
| | | | Total AN | 83 | 91 | 39 | 36 | 47.0 | 39.6 |
| | | | Total AID | 1812 | 2010 | 978 | 813 | 54.0 | 40.4 |
| | | | Total AIIAR | 1805 | 2059 | 1055 | 929 | 58.4 | 45.1 |
| | | | Total AIIR | 19161 | 23736 | 11215 | 10711 | 58.5 | 45.1 |
| | | | Total | 22861 | 27896 | 13287 | 12489 | 58.1 | 44.8 |

FUENTE: TABLA ELABORADA POR AOSOCIAL, A PARTIR DE LA INFORMACIÓN DISPONIBLE DEL CENSO NACIONAL DE POBLACIÓN Y VIVIENDA, INEGI 2010.

La población económicamente activa del Área de Influencia está conformada por 25,783 personas, las cuales representan el 50.7% de la población. De la población masculina, el 58.1% se encuentra dentro de la PEA, mientras que, las mujeres, su población económicamente activa representa el 44.8%.

TABLA 7. POBLACIÓN OCUPADA

| No. | AGEB | Manzana | Clave geoestadística | PEA | | Ocupada | | % | |
|---|---|---|---|---|---|---|---|---|---|
| | | | | Hombres | Mujeres | Hombres | Mujeres | Hombres | Mujeres |
| 1 | 0967 | 003 | 0901400010967003 | 39 | 36 | 39 | 36 | 47.0 | 39.6 |
| 2 | 0952 | 001 | 0901400010952001 | 400 | 321 | 386 | 314 | 49.0 | 35.8 |
| 3 | 0952 | 002 | 0901400010952002 | 34 | 28 | 30 | 27 | 40.5 | 44.3 |
| 4 | 0952 | 003 | 0901400010952003 | 9 | 7 | 9 | 7 | 60.0 | 36.8 |
| 5 | 0952 | 005 | 0901400010952005 | 49 | 34 | 49 | 34 | 42.2 | 30.9 |
| 6 | 0952 | 006 | 0901400010952006 | 123 | 100 | 114 | 94 | 60.3 | 43.7 |
| 7 | 0952 | 007 | 0901400010952007 | 5 | 4 | 3 | 4 | 30.0 | 30.8 |
| 8 | 0952 | 008 | 0901400010952008 | 55 | 42 | 52 | 41 | 52.0 | 38.0 |
| 9 | 0967 | 001 | 0901400010967001 | 117 | 112 | 114 | 111 | 57.0 | 47.6 |
| 10 | 0967 | 005 | 0901400010967005 | * | * | * | * | * | * |
| 11 | 0971 | 017 | 0901400010971017 | 186 | 165 | 173 | 155 | 53.9 | 41.6 |
| 12 | 0810 | 003 | 0901400010810003 | 71 | 56 | 69 | 56 | 59.5 | 42.7 |
| 13 | 0825 | 002 | 0901400010825002 | * | * | * | * | * | * |
| 14 | 083A | 009 | 090140001083A009 | 28 | 29 | 26 | 27 | 59.1 | 52.9 |
| 15 | 083A | 010 | 090140001083A010 | 111 | 75 | 108 | 73 | 52.9 | 32.3 |
| 16 | 0933 | 016 | 0901400010933016 | 147 | 107 | 146 | 106 | 64.3 | 45.3 |
| 17 | 0948 | 002 | 0901400010948002 | 108 | 121 | 106 | 119 | 49.3 | 47.4 |
| 18 | 0948 | 003 | 0901400010948003 | 121 | 83 | 118 | 81 | 59.9 | 38.6 |
| 19 | 0971 | 005 | 0901400010971005 | 10 | 11 | 10 | 11 | 66.7 | 52.4 |
| 20 | 0971 | 007 | 0901400010971007 | 151 | 146 | 149 | 145 | 62.6 | 53.9 |
| 21 | 0971 | 016 | 0901400010971016 | 134 | 129 | 134 | 127 | 58.8 | 43.2 |
| 22 | 0018 | 014 | 0900300010018014 | 68 | 64 | 64 | 64 | 45.7 | 41.0 |
| 23 | 0018 | 015 | 0900300010018015 | 4 | 9 | 4 | 9 | 30.8 | 47.4 |
| 24 | 0018 | 017 | 0900300010018017 | 21 | 22 | 21 | 21 | 55.3 | 41.2 |
| 25 | 0018 | 019 | 0900300010018019 | 22 | 23 | 21 | 23 | 51.2 | 56.1 |
| 26 | 0022 | 018 | 0900300010022018 | 32 | 28 | 29 | 27 | 64.4 | 49.1 |
| 27 | 0022 | 021 | 0900300010022021 | 19 | 19 | 19 | 19 | 57.6 | 50.0 |
| 28 | 0022 | 022 | 0900300010022022 | 8 | 7 | 8 | 7 | 72.7 | 58.3 |
| 29 | 0736 | 003 | 0901400010736003 | 329 | 301 | 316 | 287 | 53.2 | 39.9 |
| 30 | 0736 | 005 | 0901400010736005 | * | 3 | * | 3 | * | 42.9 |
| 31 | 0736 | 006 | 0901400010736006 | 65 | 85 | 62 | 83 | 55.4 | 53.2 |
| 32 | 0736 | 007 | 0901400010736007 | 16 | 10 | 14 | 10 | 53.8 | 37.0 |
| 33 | 0736 | 008 | 0901400010736008 | 168 | 192 | 163 | 186 | 59.5 | 50.1 |
| 34 | 0736 | 014 | 0901400010736014 | 72 | 67 | 65 | 65 | 48.1 | 37.1 |
| 35 | 0736 | 015 | 0901400010736015 | 7 | 4 | 7 | 4 | 38.9 | 21.1 |
| 36 | 0736 | 016 | 0901400010736016 | 8 | 7 | 7 | 7 | 58.3 | 36.8 |
| 37 | 0736 | 017 | 0901400010736017 | 6 | 7 | 6 | 7 | 35.3 | 33.3 |
| 38 | 0736 | 018 | 0901400010736018 | 78 | 84 | 74 | 81 | 56.5 | 43.3 |
| 39 | 0736 | 019 | 0901400010736019 | 13 | 5 | 12 | 5 | 50.0 | 23.8 |
| 40 | 0736 | 020 | 0901400010736020 | 6 | 10 | 5 | 9 | 33.3 | 32.1 |

| No. | AGEB | Manzana | Clave geoestadística | PEA | | Ocupada | | % | |
|---|---|---|---|---|---|---|---|---|---|
| | | | | Hombres | Mujeres | Hombres | Mujeres | Hombres | Mujeres |
| 41 | 0736 | 021 | 0901400010736021 | 10 | 9 | 9 | 8 | 39.1 | 27.6 |
| 42 | 0736 | 023 | 0901400010736023 | * | 0 | * | 0 | * | * |
| 43 | 0740 | 003 | 0901400010740003 | 206 | 198 | 203 | 190 | 65.9 | 47.7 |
| 44 | 0740 | 004 | 0901400010740004 | 85 | 65 | 81 | 62 | 50.3 | 32.8 |
| 45 | 0755 | 003 | 0901400010755003 | 199 | 174 | 194 | 172 | 51.1 | 40.7 |
| 46 | 0755 | 004 | 0901400010755004 | 206 | 153 | 195 | 144 | 55.7 | 39.5 |
| 47 | 0755 | 005 | 0901400010755005 | 46 | 53 | 45 | 53 | 51.1 | 41.4 |
| 48 | 0755 | 011 | 0901400010755011 | 10 | 8 | 10 | 8 | 83.3 | 57.1 |
| 49 | 0755 | 012 | 0901400010755012 | 49 | 36 | 47 | 36 | 61.0 | 49.3 |
| 50 | 0806 | 001 | 0901400010806001 | 53 | 62 | 49 | 59 | 50.0 | 45.4 |
| 51 | 0806 | 002 | 0901400010806002 | 82 | 91 | 82 | 89 | 59.9 | 52.0 |
| 52 | 0806 | 003 | 0901400010806003 | 69 | 60 | 65 | 56 | 52.8 | 35.2 |
| 53 | 0806 | 004 | 0901400010806004 | 29 | 18 | 28 | 18 | 58.3 | 33.3 |
| 54 | 0806 | 008 | 0901400010806008 | 124 | 87 | 119 | 82 | 58.9 | 38.3 |
| 55 | 0806 | 009 | 0901400010806009 | 111 | 110 | 110 | 108 | 61.5 | 48.0 |
| 56 | 0806 | 010 | 0901400010806010 | 59 | 72 | 53 | 68 | 52.0 | 45.0 |
| 57 | 0806 | 011 | 0901400010806011 | 44 | 27 | 42 | 26 | 52.5 | 28.6 |
| 58 | 0806 | 015 | 0901400010806015 | 105 | 72 | 103 | 71 | 58.5 | 38.2 |
| 59 | 0806 | 016 | 0901400010806016 | 22 | 33 | 21 | 33 | 48.8 | 48.5 |
| 60 | 0806 | 017 | 0901400010806017 | 53 | 45 | 52 | 45 | 55.3 | 48.4 |
| 61 | 0810 | 001 | 0901400010810001 | 50 | 56 | 49 | 55 | 52.1 | 47.8 |
| 62 | 0810 | 002 | 0901400010810002 | 62 | 67 | 58 | 63 | 61.1 | 47.4 |
| 63 | 0810 | 004 | 0901400010810004 | 127 | 133 | 125 | 127 | 50.6 | 39.8 |
| 64 | 0810 | 005 | 0901400010810005 | 171 | 202 | 164 | 189 | 56.0 | 47.1 |
| 65 | 0810 | 007 | 0901400010810007 | 275 | 276 | 269 | 266 | 55.6 | 41.5 |
| 66 | 0810 | 008 | 0901400010810008 | 67 | 78 | 65 | 74 | 46.8 | 40.4 |
| 67 | 0810 | 009 | 0901400010810009 | 6 | 7 | 6 | 7 | 50.0 | 46.7 |
| 68 | 0810 | 010 | 0901400010810010 | 68 | 51 | 64 | 50 | 67.4 | 47.2 |
| 69 | 0810 | 011 | 0901400010810011 | 154 | 152 | 152 | 144 | 64.7 | 45.9 |
| 70 | 0810 | 012 | 0901400010810012 | 122 | 133 | 119 | 126 | 63.0 | 54.8 |
| 71 | 0810 | 014 | 0901400010810014 | 311 | 332 | 303 | 317 | 66.3 | 52.2 |
| 72 | 0810 | 015 | 0901400010810015 | 37 | 30 | 35 | 28 | 60.3 | 48.3 |
| 73 | 0810 | 016 | 0901400010810016 | 40 | 37 | 39 | 36 | 56.5 | 43.9 |
| 74 | 083A | 001 | 090140001083A001 | 76 | 58 | 73 | 58 | 53.3 | 34.7 |
| 75 | 083A | 002 | 090140001083A002 | 95 | 65 | 93 | 65 | 62.4 | 38.7 |
| 76 | 083A | 003 | 090140001083A003 | 4 | 9 | 4 | 9 | 66.7 | 81.8 |
| 77 | 083A | 004 | 090140001083A004 | 23 | 19 | 23 | 18 | 51.1 | 31.6 |
| 78 | 083A | 005 | 090140001083A005 | 11 | 13 | 11 | 13 | 50.0 | 46.4 |
| 79 | 083A | 007 | 090140001083A007 | 19 | 12 | 18 | 12 | 72.0 | 38.7 |
| 80 | 083A | 008 | 090140001083A008 | 20 | 16 | 20 | 16 | 69.0 | 61.5 |
| 81 | 083A | 011 | 090140001083A011 | 17 | 18 | 17 | 18 | 54.8 | 50.0 |

| No. | AGEB | Manzana | Clave geoestadística | PEA | | Ocupada | | % | |
|---|---|---|---|---|---|---|---|---|---|
| | | | | Hombres | Mujeres | Hombres | Mujeres | Hombres | Mujeres |
| 82 | 083A | 012 | 090140001083A012 | 29 | 24 | 29 | 23 | 61.7 | 45.1 |
| 83 | 083A | 013 | 090140001083A013 | 14 | 8 | 13 | 8 | 65.0 | 38.1 |
| 84 | 083A | 016 | 090140001083A016 | * | * | * | * | * | * |
| 85 | 083A | 018 | 090140001083A018 | 86 | 70 | 83 | 70 | 66.9 | 46.1 |
| 86 | 083A | 019 | 090140001083A019 | 5 | 6 | 5 | 6 | 62.5 | 50.0 |
| 87 | 083A | 023 | 090140001083A023 | 210 | 200 | 198 | 185 | 58.8 | 44.9 |
| 88 | 083A | 024 | 090140001083A024 | * | * | * | * | * | * |
| 89 | 083A | 026 | 090140001083A026 | 3 | 3 | 3 | 3 | 60.0 | 42.9 |
| 90 | 0844 | 003 | 0901400010844003 | 164 | 158 | 157 | 148 | 56.7 | 43.9 |
| 91 | 0844 | 005 | 0901400010844005 | 11 | 7 | 11 | 7 | 55.0 | 38.9 |
| 92 | 0844 | 007 | 0901400010844007 | 91 | 61 | 89 | 57 | 66.4 | 40.7 |
| 93 | 0844 | 012 | 0901400010844012 | 91 | 81 | 87 | 76 | 60.0 | 47.8 |
| 94 | 0844 | 013 | 0901400010844013 | 4 | 3 | 4 | 3 | 57.1 | 37.5 |
| 95 | 0844 | 014 | 0901400010844014 | 11 | 4 | 10 | 4 | 71.4 | 33.3 |
| 96 | 0844 | 015 | 0901400010844015 | 185 | 158 | 179 | 152 | 60.9 | 48.9 |
| 97 | 0844 | 020 | 0901400010844020 | 18 | 9 | 18 | 9 | 60.0 | 25.0 |
| 98 | 0844 | 021 | 0901400010844021 | * | * | * | * | * | * |
| 99 | 0844 | 024 | 0901400010844024 | 74 | 73 | 72 | 72 | 54.1 | 40.2 |
| 100 | 0844 | 025 | 0901400010844025 | 174 | 166 | 165 | 158 | 63.5 | 51.8 |
| 101 | 0844 | 028 | 0901400010844028 | 21 | 20 | 20 | 16 | 60.6 | 45.7 |
| 102 | 0844 | 029 | 0901400010844029 | 13 | 18 | 13 | 18 | 46.4 | 58.1 |
| 103 | 0844 | 030 | 0901400010844030 | 13 | 10 | 13 | 10 | 59.1 | 37.0 |
| 104 | 0844 | 031 | 0901400010844031 | 7 | 16 | 7 | 15 | 41.2 | 60.0 |
| 105 | 0844 | 032 | 0901400010844032 | 14 | 13 | 14 | 13 | 63.6 | 50.0 |
| 106 | 0844 | 033 | 0901400010844033 | 12 | 11 | 11 | 11 | 52.4 | 50.0 |
| 107 | 0844 | 034 | 0901400010844034 | 16 | 17 | 15 | 17 | 68.2 | 68.0 |
| 108 | 0844 | 035 | 0901400010844035 | 11 | 8 | 10 | 8 | 62.5 | 33.3 |
| 109 | 0844 | 036 | 0901400010844036 | 10 | 10 | 9 | 9 | 50.0 | 40.9 |
| 110 | 0844 | 037 | 0901400010844037 | 11 | 10 | 11 | 10 | 52.4 | 41.7 |
| 111 | 0844 | 038 | 0901400010844038 | 9 | 11 | 9 | 11 | 52.9 | 61.1 |
| 112 | 0929 | 002 | 0901400010929002 | 86 | 62 | 82 | 60 | 61.7 | 45.5 |
| 113 | 0929 | 007 | 0901400010929007 | 74 | 56 | 70 | 54 | 53.8 | 34.4 |
| 114 | 0929 | 008 | 0901400010929008 | 37 | 43 | 37 | 40 | 63.8 | 45.5 |
| 115 | 0929 | 009 | 0901400010929009 | 29 | 29 | 28 | 26 | 59.6 | 48.1 |
| 116 | 0929 | 011 | 0901400010929011 | 16 | 13 | 15 | 13 | 55.6 | 44.8 |
| 117 | 0929 | 013 | 0901400010929013 | 125 | 119 | 122 | 113 | 54.7 | 40.5 |
| 118 | 0929 | 014 | 0901400010929014 | 20 | 13 | 19 | 12 | 70.4 | 48.0 |
| 119 | 0929 | 015 | 0901400010929015 | 12 | 16 | 12 | 15 | 57.1 | 51.7 |
| 120 | 0929 | 016 | 0901400010929016 | 11 | 8 | 10 | 8 | 55.6 | 38.1 |
| 121 | 0929 | 017 | 0901400010929017 | 7 | 8 | 6 | 6 | 46.2 | 40.0 |
| 122 | 0929 | 019 | 0901400010929019 | 50 | 48 | 50 | 47 | 59.5 | 43.5 |

| No. | AGEB | Manzana | Clave geoestadística | PEA | | Ocupada | | % | |
|---|---|---|---|---|---|---|---|---|---|
| | | | | Hombres | Mujeres | Hombres | Mujeres | Hombres | Mujeres |
| 123 | 0929 | 020 | 0901400010929020 | 4 | 6 | 4 | 6 | 40.0 | 50.0 |
| 124 | 0929 | 021 | 0901400010929021 | 57 | 54 | 56 | 52 | 55.4 | 38.5 |
| 125 | 0929 | 022 | 0901400010929022 | 42 | 48 | 41 | 47 | 63.1 | 51.1 |
| 126 | 0929 | 024 | 0901400010929024 | 15 | 26 | 13 | 24 | 52.0 | 60.0 |
| 127 | 0933 | 001 | 0901400010933001 | 55 | 39 | 51 | 38 | 51.0 | 37.3 |
| 128 | 0933 | 003 | 0901400010933003 | 132 | 150 | 130 | 148 | 61.3 | 52.5 |
| 129 | 0933 | 004 | 0901400010933004 | 82 | 70 | 81 | 69 | 49.1 | 37.9 |
| 130 | 0933 | 005 | 0901400010933005 | 6 | 4 | 6 | 4 | 50.0 | 44.4 |
| 131 | 0933 | 006 | 0901400010933006 | 11 | 7 | 11 | 7 | 64.7 | 31.8 |
| 132 | 0933 | 007 | 0901400010933007 | 7 | 11 | 7 | 11 | 46.7 | 45.8 |
| 133 | 0933 | 008 | 0901400010933008 | 49 | 58 | 49 | 57 | 45.8 | 39.6 |
| 134 | 0933 | 009 | 0901400010933009 | 44 | 41 | 42 | 41 | 59.2 | 44.6 |
| 135 | 0933 | 010 | 0901400010933010 | 11 | 3 | 10 | 3 | 52.6 | 23.1 |
| 136 | 0933 | 011 | 0901400010933011 | 41 | 31 | 41 | 30 | 52.6 | 38.0 |
| 137 | 0933 | 012 | 0901400010933012 | 26 | 25 | 26 | 25 | 41.3 | 32.1 |
| 138 | 0933 | 013 | 0901400010933013 | 21 | 11 | 21 | 11 | 58.3 | 39.3 |
| 139 | 0933 | 014 | 0901400010933014 | 102 | 102 | 99 | 100 | 51.8 | 44.2 |
| 140 | 0933 | 017 | 0901400010933017 | 15 | 14 | 15 | 14 | 57.7 | 51.9 |
| 141 | 0948 | 001 | 0901400010948001 | 133 | 137 | 131 | 134 | 54.4 | 44.7 |
| 142 | 0948 | 004 | 0901400010948004 | 204 | 208 | 199 | 201 | 57.8 | 46.3 |
| 143 | 0948 | 005 | 0901400010948005 | 102 | 76 | 98 | 76 | 57.0 | 36.7 |
| 144 | 0948 | 006 | 0901400010948006 | 29 | 29 | 27 | 29 | 44.3 | 41.4 |
| 145 | 0948 | 007 | 0901400010948007 | 80 | 81 | 78 | 81 | 56.5 | 46.6 |
| 146 | 0971 | 001 | 0901400010971001 | 17 | 11 | 17 | 11 | 54.8 | 31.4 |
| 147 | 0971 | 002 | 0901400010971002 | 28 | 23 | 27 | 23 | 75.0 | 54.8 |
| 148 | 0971 | 003 | 0901400010971003 | 11 | 5 | 11 | 5 | 50.0 | 23.8 |
| 149 | 0971 | 008 | 0901400010971008 | * | * | * | * | * | * |
| 150 | 0971 | 009 | 0901400010971009 | 70 | 87 | 70 | 85 | 60.9 | 47.2 |
| 151 | 0971 | 013 | 0901400010971013 | 22 | 25 | 21 | 24 | 55.3 | 47.1 |
| 152 | 0971 | 014 | 0901400010971014 | 13 | 10 | 13 | 10 | 56.5 | 33.3 |
| 153 | 0971 | 015 | 0901400010971015 | 27 | 22 | 26 | 22 | 55.3 | 33.3 |
| 154 | 0971 | 018 | 0901400010971018 | 141 | 132 | 138 | 124 | 54.1 | 43.8 |
| 155 | 0971 | 020 | 0901400010971020 | 31 | 29 | 29 | 29 | 48.3 | 46.0 |
| 156 | 0971 | 021 | 0901400010971021 | 14 | 23 | 13 | 23 | 46.4 | 33.3 |
| 157 | 0986 | 004 | 0901400010986004 | 116 | 103 | 113 | 101 | 50.9 | 39.6 |
| 158 | 0986 | 006 | 0901400010986006 | 182 | 145 | 178 | 142 | 61.0 | 45.2 |
| 159 | 0986 | 013 | 0901400010986013 | 209 | 184 | 205 | 180 | 58.4 | 43.0 |
| 160 | 0986 | 014 | 0901400010986014 | 108 | 90 | 105 | 81 | 61.4 | 38.4 |
| 161 | 0986 | 015 | 0901400010986015 | 41 | 43 | 38 | 43 | 55.9 | 48.3 |
| 162 | 0986 | 016 | 0901400010986016 | 9 | 8 | 8 | 8 | 28.6 | 25.0 |
| 163 | 0986 | 017 | 0901400010986017 | 41 | 25 | 41 | 25 | 57.7 | 35.2 |

| No. | AGEB | Manzana | Clave geoestadística | PEA | | Ocupada | | % | |
|---|---|---|---|---|---|---|---|---|---|
| | | | | Hombres | Mujeres | Hombres | Mujeres | Hombres | Mujeres |
| 164 | 0986 | 018 | 0901400010986018 | 14 | 11 | 14 | 11 | 73.7 | 45.8 |
| 165 | 0986 | 019 | 0901400010986019 | 6 | 8 | 6 | 7 | 46.2 | 33.3 |
| 166 | 0986 | 020 | 0901400010986020 | 215 | 217 | 210 | 212 | 54.1 | 47.6 |
| 167 | 0018 | 002 | 0900300010018002 | 24 | 29 | 24 | 29 | 58.5 | 40.8 |
| 168 | 0018 | 003 | 0900300010018003 | 36 | 30 | 36 | 30 | 57.1 | 38.5 |
| 169 | 0018 | 004 | 0900300010018004 | 14 | 14 | 14 | 14 | 87.5 | 82.4 |
| 170 | 0018 | 006 | 0900300010018006 | 16 | 10 | 16 | 10 | 32.7 | 20.4 |
| 171 | 0018 | 007 | 0900300010018007 | 13 | 11 | 12 | 11 | 54.5 | 35.5 |
| 172 | 0018 | 008 | 0900300010018008 | 31 | 28 | 31 | 25 | 58.5 | 36.8 |
| 173 | 0018 | 009 | 0900300010018009 | 32 | 30 | 29 | 28 | 43.9 | 41.2 |
| 174 | 0018 | 011 | 0900300010018011 | 12 | 8 | 12 | 8 | 63.2 | 44.4 |
| 175 | 0018 | 012 | 0900300010018012 | 6 | 13 | 6 | 13 | 75.0 | 56.5 |
| 176 | 0018 | 013 | 0900300010018013 | 17 | 17 | 17 | 17 | 77.3 | 63.0 |
| 177 | 0018 | 016 | 0900300010018016 | 7 | 6 | 7 | 6 | 63.6 | 46.2 |
| 178 | 0018 | 018 | 0900300010018018 | 5 | 6 | 5 | 6 | 62.5 | 54.5 |
| 179 | 0018 | 020 | 0900300010018020 | 20 | 21 | 19 | 19 | 55.9 | 38.8 |
| 180 | 0018 | 021 | 0900300010018021 | 17 | 15 | 17 | 15 | 63.0 | 42.9 |
| 181 | 0018 | 022 | 0900300010018022 | 19 | 23 | 19 | 23 | 63.3 | 53.5 |
| 182 | 0018 | 023 | 0900300010018023 | 9 | 9 | 9 | 9 | 52.9 | 47.4 |
| 183 | 0018 | 025 | 0900300010018025 | 4 | 3 | 3 | 3 | 37.5 | 33.3 |
| 184 | 0022 | 001 | 0900300010022001 | 22 | 25 | 21 | 24 | 51.2 | 46.2 |
| 185 | 0022 | 002 | 0900300010022002 | 14 | 10 | 12 | 10 | 41.4 | 34.5 |
| 186 | 0022 | 003 | 0900300010022003 | 17 | 13 | 16 | 11 | 55.2 | 25.6 |
| 187 | 0022 | 004 | 0900300010022004 | 25 | 23 | 25 | 22 | 59.5 | 44.0 |
| 188 | 0022 | 005 | 0900300010022005 | 26 | 17 | 23 | 15 | 53.5 | 34.9 |
| 189 | 0022 | 006 | 0900300010022006 | 22 | 16 | 20 | 16 | 58.8 | 35.6 |
| 190 | 0022 | 007 | 0900300010022007 | 8 | 11 | 7 | 11 | 33.3 | 35.5 |
| 191 | 0022 | 008 | 0900300010022008 | 36 | 35 | 35 | 34 | 62.5 | 47.2 |
| 192 | 0022 | 009 | 0900300010022009 | 23 | 14 | 20 | 13 | 60.6 | 39.4 |
| 193 | 0022 | 010 | 0900300010022010 | 17 | 19 | 15 | 19 | 37.5 | 43.2 |
| 194 | 0022 | 011 | 0900300010022011 | 38 | 37 | 36 | 35 | 65.5 | 47.3 |
| 195 | 0022 | 012 | 0900300010022012 | 32 | 29 | 32 | 29 | 59.3 | 43.9 |
| 196 | 0022 | 013 | 0900300010022013 | * | * | * | * | * | * |
| 197 | 0022 | 014 | 0900300010022014 | 19 | 20 | 18 | 19 | 48.6 | 46.3 |
| 198 | 0022 | 015 | 0900300010022015 | 8 | 13 | 8 | 12 | 47.1 | 38.7 |
| 199 | 0022 | 016 | 0900300010022016 | 29 | 27 | 29 | 27 | 59.2 | 48.2 |
| 200 | 0022 | 017 | 0900300010022017 | 23 | 27 | 23 | 27 | 62.2 | 56.3 |
| 201 | 0022 | 019 | 0900300010022019 | 17 | 19 | 15 | 18 | 50.0 | 58.1 |
| 202 | 0022 | 020 | 0900300010022020 | 4 | * | 4 | * | 57.1 | * |
| 203 | 0022 | 023 | 0900300010022023 | * | * | * | * | * | * |
| 204 | 0037 | 001 | 0900300010037001 | 28 | 19 | 28 | 19 | 57.1 | 32.8 |

| No. | AGEB | Manzana | Clave geoestadística | PEA | | Ocupada | | % | |
|---|---|---|---|---|---|---|---|---|---|
| | | | | Hombres | Mujeres | Hombres | Mujeres | Hombres | Mujeres |
| 205 | 0037 | 003 | 0900300010037003 | 8 | 9 | 8 | 8 | 47.1 | 57.1 |
| 206 | 0037 | 004 | 0900300010037004 | 6 | 4 | 5 | 4 | 38.5 | 28.6 |
| 207 | 0037 | 005 | 0900300010037005 | 10 | 11 | 10 | 11 | 55.6 | 44.0 |
| 208 | 0037 | 006 | 0900300010037006 | 36 | 27 | 36 | 27 | 62.1 | 42.2 |
| 209 | 0037 | 007 | 0900300010037007 | 38 | 43 | 37 | 40 | 60.7 | 44.4 |
| 210 | 0037 | 008 | 0900300010037008 | 30 | 34 | 28 | 34 | 47.5 | 47.9 |
| 211 | 0037 | 009 | 0900300010037009 | 9 | 9 | 9 | 9 | 81.8 | 52.9 |
| 212 | 0037 | 011 | 0900300010037011 | * | * | * | * | * | * |
| 213 | 0037 | 012 | 0900300010037012 | 8 | 8 | 8 | 8 | 47.1 | 66.7 |
| 214 | 0037 | 013 | 0900300010037013 | 14 | 30 | 14 | 30 | 56.0 | 60.0 |
| 215 | 0037 | 014 | 0900300010037014 | 28 | 29 | 27 | 29 | 65.9 | 50.0 |
| 216 | 0037 | 015 | 0900300010037015 | 18 | 22 | 18 | 22 | 60.0 | 56.4 |
| 217 | 0037 | 016 | 0900300010037016 | * | * | * | * | * | * |
| 218 | 0037 | 017 | 0900300010037017 | 14 | 17 | 14 | 17 | 58.3 | 56.7 |
| 219 | 0037 | 018 | 0900300010037018 | 19 | 16 | 17 | 14 | 58.6 | 32.6 |
| 220 | 0037 | 019 | 0900300010037019 | 11 | 11 | 11 | 11 | 44.0 | 42.3 |
| 221 | 0037 | 020 | 0900300010037020 | 23 | 22 | 22 | 20 | 68.8 | 35.1 |
| 222 | 0037 | 023 | 0900300010037023 | 6 | 14 | 6 | 14 | 66.7 | 73.7 |
| 223 | 0037 | 024 | 0900300010037024 | 15 | 7 | 13 | 7 | 61.9 | 29.2 |
| 224 | 0041 | 005 | 0900300010041005 | 19 | 20 | 19 | 20 | 50.0 | 44.4 |
| 225 | 0041 | 010 | 0900300010041010 | 25 | 26 | 25 | 26 | 45.5 | 42.6 |
| 226 | 0041 | 011 | 0900300010041011 | 37 | 36 | 35 | 34 | 47.9 | 34.0 |
| 227 | 0041 | 012 | 0900300010041012 | 48 | 40 | 47 | 40 | 56.6 | 40.4 |
| 228 | 0041 | 013 | 0900300010041013 | 13 | 17 | 13 | 17 | 46.4 | 53.1 |
| 229 | 0041 | 021 | 0900300010041021 | 13 | 17 | 12 | 16 | 44.4 | 41.0 |
| 230 | 0041 | 022 | 0900300010041022 | 6 | 3 | 5 | 3 | 83.3 | 50.0 |
| 231 | 0111 | 021 | 0900300010111021 | * | 7 | * | 7 | * | 70.0 |
| 232 | 0126 | 017 | 0900300010126017 | 3 | 6 | 3 | 6 | 33.3 | 60.0 |
| 233 | 0126 | 018 | 0900300010126018 | 11 | 16 | 11 | 15 | 68.8 | 51.7 |
| 234 | 0126 | 019 | 0900300010126019 | 32 | 29 | 32 | 29 | 62.7 | 43.9 |
| 235 | 0126 | 020 | 0900300010126020 | 36 | 24 | 34 | 24 | 66.7 | 43.6 |
| 236 | 0126 | 021 | 0900300010126021 | 19 | 33 | 18 | 33 | 39.1 | 38.8 |
| 237 | 0126 | 022 | 0900300010126022 | 10 | 9 | 10 | 9 | 58.8 | 37.5 |
| 238 | 0126 | 023 | 0900300010126023 | 35 | 41 | 35 | 39 | 60.3 | 50.6 |
| 239 | 0130 | 019 | 0900300010130019 | 87 | 119 | 84 | 119 | 64.1 | 41.9 |
| 240 | 0130 | 029 | 0900300010130029 | 15 | 21 | 15 | 18 | 60.0 | 43.9 |
| 241 | 0991 | 010 | 0901000010991010 | 96 | 118 | 94 | 116 | 59.5 | 48.3 |
| 242 | 0991 | 017 | 0901000010991017 | 48 | 41 | 46 | 41 | 54.1 | 42.3 |
| 243 | 0991 | 022 | 0901000010991022 | 33 | 42 | 33 | 40 | 50.8 | 48.2 |
| 244 | 1006 | 001 | 0901000011006001 | 42 | 25 | 40 | 25 | 59.7 | 31.6 |
| 245 | 1006 | 002 | 0901000011006002 | 65 | 56 | 64 | 56 | 60.4 | 43.8 |

| No. | AGEB | Manzana | Clave geoestadística | PEA | | Ocupada | | % | |
|---|---|---|---|---|---|---|---|---|---|
| | | | | Hombres | Mujeres | Hombres | Mujeres | Hombres | Mujeres |
| 246 | 1006 | 003 | 0901000011006003 | 44 | 40 | 41 | 38 | 56.9 | 48.7 |
| 247 | 1006 | 004 | 0901000011006004 | 121 | 101 | 119 | 99 | 59.2 | 42.9 |
| 248 | 1006 | 005 | 0901000011006005 | 9 | 23 | 8 | 22 | 61.5 | 71.0 |
| 249 | 1006 | 006 | 0901000011006006 | 44 | 44 | 42 | 43 | 53.8 | 45.7 |
| 250 | 1006 | 007 | 0901000011006007 | 46 | 53 | 45 | 52 | 48.9 | 46.0 |
| 251 | 1006 | 008 | 0901000011006008 | 37 | 28 | 33 | 28 | 51.6 | 33.7 |
| 252 | 1006 | 009 | 0901000011006009 | 109 | 93 | 103 | 88 | 56.0 | 37.1 |
| 253 | 1006 | 010 | 0901000011006010 | 26 | 21 | 25 | 21 | 53.2 | 52.5 |
| 254 | 1006 | 011 | 0901000011006011 | 8 | 9 | 8 | 9 | 50.0 | 42.9 |
| 255 | 1006 | 012 | 0901000011006012 | 32 | 34 | 31 | 34 | 47.0 | 35.4 |
| 256 | 1006 | 014 | 0901000011006014 | 15 | 13 | 15 | 13 | 55.6 | 41.9 |
| 257 | 1006 | 016 | 0901000011006016 | 9 | 8 | 9 | 8 | 60.0 | 44.4 |
| 258 | 1006 | 017 | 0901000011006017 | 22 | 22 | 21 | 22 | 65.6 | 41.5 |
| 259 | 1006 | 018 | 0901000011006018 | 19 | 10 | 18 | 10 | 46.2 | 28.6 |
| 260 | 1006 | 019 | 0901000011006019 | 8 | 10 | 8 | 10 | 57.1 | 41.7 |
| 261 | 1006 | 020 | 0901000011006020 | 24 | 30 | 24 | 29 | 49.0 | 46.8 |
| 262 | 1006 | 021 | 0901000011006021 | 24 | 21 | 24 | 21 | 61.5 | 44.7 |
| 263 | 1006 | 022 | 0901000011006022 | * | * | * | * | * | * |
| 264 | 1063 | 002 | 0901000011063002 | 16 | 26 | 16 | 26 | 53.3 | 53.1 |
| 265 | 1063 | 003 | 0901000011063003 | 84 | 112 | 83 | 112 | 58.0 | 54.6 |
| 266 | 1063 | 004 | 0901000011063004 | 85 | 103 | 81 | 102 | 52.3 | 46.4 |
| 267 | 1063 | 005 | 0901000011063005 | 116 | 110 | 114 | 110 | 61.0 | 47.2 |
| 268 | 1063 | 008 | 0901000011063008 | 75 | 66 | 75 | 66 | 62.0 | 44.9 |
| 269 | 1063 | 013 | 0901000011063013 | 67 | 42 | 67 | 42 | 59.8 | 32.8 |
| 270 | 1063 | 014 | 0901000011063014 | 52 | 44 | 52 | 44 | 54.2 | 40.0 |
| 271 | 1063 | 019 | 0901000011063019 | 5 | 8 | 5 | 8 | 71.4 | 61.5 |
| | | | Total AN | 39 | 36 | 39 | 36 | 47.0 | 39.6 |
| | | | Total AID | 978 | 813 | 930 | 787 | 51.3 | 39.2 |
| | | | Total AIIAR | 1055 | 929 | 1032 | 915 | 57.2 | 44.4 |
| | | | Total AIIR | 11215 | 10711 | 10859 | 10375 | 56.7 | 43.7 |
| | | | Total | 13287 | 12489 | 12860 | 12113 | 56.3 | 43.4 |

FUENTE: TABLA ELABORADA POR AOSOCIAL, A PARTIR DE LA INFORMACIÓN DISPONIBLE DEL CENSO NACIONAL DE POBLACIÓN Y VIVIENDA, INEGI 2010.

De las 25,783 personas que se encuentran económicamente activas, el 96.8% se encuentra ocupada. El 56.3% representa a la población masculina ocupada, mientras que, la población femenina ocupada representa el 43.4%.

TABLA 8. POBLACIÓN DE 3 AÑOS Y MÁS QUE HABLA ALGUNA LENGUA INDÍGENA

| No. | AGEB | Manzana | Clave geoestadística | Población de 3 años y más que habla una lengua indígena | Población masculina de 3 años y más que habla una lengua indígena | Población femenina de 3 años y más que habla una lengua indígena |
|---|---|---|---|---|---|---|
| 1 | 0967 | 003 | 0901400010967003 | 3 | 3 | 0 |
| 2 | 0952 | 001 | 0901400010952001 | 14 | 3 | 11 |
| 3 | 0952 | 002 | 0901400010952002 | 0 | 0 | 0 |
| 4 | 0952 | 003 | 0901400010952003 | * | * | * |
| 5 | 0952 | 005 | 0901400010952005 | * | 0 | * |
| 6 | 0952 | 006 | 0901400010952006 | * | * | 0 |
| 7 | 0952 | 007 | 0901400010952007 | 0 | 0 | 0 |
| 8 | 0952 | 008 | 0901400010952008 | * | * | * |
| 9 | 0967 | 001 | 0901400010967001 | 5 | 4 | * |
| 10 | 0967 | 005 | 0901400010967005 | * | * | * |
| 11 | 0971 | 017 | 0901400010971017 | 11 | 4 | 7 |
| 12 | 0810 | 003 | 0901400010810003 | 4 | 0 | 4 |
| 13 | 0825 | 002 | 0901400010825002 | * | * | * |
| 14 | 083A | 009 | 090140001083A009 | 0 | 0 | 0 |
| 15 | 083A | 010 | 090140001083A010 | * | 0 | * |
| 16 | 0933 | 016 | 0901400010933016 | * | 0 | * |
| 17 | 0948 | 002 | 0901400010948002 | 11 | 4 | 7 |
| 18 | 0948 | 003 | 0901400010948003 | 5 | 3 | * |
| 19 | 0971 | 005 | 0901400010971005 | 0 | 0 | 0 |
| 20 | 0971 | 007 | 0901400010971007 | * | * | 0 |
| 21 | 0971 | 016 | 0901400010971016 | * | * | 0 |
| 22 | 0018 | 014 | 0900300010018014 | * | * | * |
| 23 | 0018 | 015 | 0900300010018015 | * | * | 0 |
| 24 | 0018 | 017 | 0900300010018017 | * | 0 | * |
| 25 | 0018 | 019 | 0900300010018019 | 5 | 4 | * |
| 26 | 0022 | 018 | 0900300010022018 | 0 | 0 | 0 |
| 27 | 0022 | 021 | 0900300010022021 | 0 | 0 | 0 |
| 28 | 0022 | 022 | 0900300010022022 | 0 | 0 | 0 |
| 29 | 0736 | 003 | 0901400010736003 | 5 | 3 | * |
| 30 | 0736 | 005 | 0901400010736005 | 0 | 0 | 0 |
| 31 | 0736 | 006 | 0901400010736006 | 3 | 0 | 3 |
| 32 | 0736 | 007 | 0901400010736007 | 0 | 0 | 0 |
| 33 | 0736 | 008 | 0901400010736008 | 3 | * | * |
| 34 | 0736 | 014 | 0901400010736014 | 6 | * | 4 |
| 35 | 0736 | 015 | 0901400010736015 | * | * | 0 |
| 36 | 0736 | 016 | 0901400010736016 | 0 | 0 | 0 |
| 37 | 0736 | 017 | 0901400010736017 | * | * | * |

| No. | AGEB | Manzana | Clave geoestadística | Población de 3 años y más que habla una lengua indígena | Población masculina de 3 años y más que habla una lengua indígena | Población femenina de 3 años y más que habla una lengua indígena |
|---|---|---|---|---|---|---|
| 38 | 0736 | 018 | 0901400010736018 | 3 | * | * |
| 39 | 0736 | 019 | 0901400010736019 | 0 | 0 | 0 |
| 40 | 0736 | 020 | 0901400010736020 | 0 | 0 | 0 |
| 41 | 0736 | 021 | 0901400010736021 | * | 0 | * |
| 42 | 0736 | 023 | 0901400010736023 | 0 | 0 | 0 |
| 43 | 0740 | 003 | 0901400010740003 | * | * | * |
| 44 | 0740 | 004 | 0901400010740004 | 4 | * | * |
| 45 | 0755 | 003 | 0901400010755003 | 3 | 0 | 3 |
| 46 | 0755 | 004 | 0901400010755004 | 5 | 0 | 5 |
| 47 | 0755 | 005 | 0901400010755005 | 3 | 3 | 0 |
| 48 | 0755 | 011 | 0901400010755011 | 0 | 0 | 0 |
| 49 | 0755 | 012 | 0901400010755012 | 4 | 4 | 0 |
| 50 | 0806 | 001 | 0901400010806001 | 3 | * | * |
| 51 | 0806 | 002 | 0901400010806002 | 4 | * | * |
| 52 | 0806 | 003 | 0901400010806003 | 3 | * | * |
| 53 | 0806 | 004 | 0901400010806004 | * | * | 0 |
| 54 | 0806 | 008 | 0901400010806008 | 4 | * | 3 |
| 55 | 0806 | 009 | 0901400010806009 | 5 | * | 3 |
| 56 | 0806 | 010 | 0901400010806010 | 6 | * | 4 |
| 57 | 0806 | 011 | 0901400010806011 | 3 | 0 | 3 |
| 58 | 0806 | 015 | 0901400010806015 | 4 | * | * |
| 59 | 0806 | 016 | 0901400010806016 | 0 | 0 | 0 |
| 60 | 0806 | 017 | 0901400010806017 | * | * | * |
| 61 | 0810 | 001 | 0901400010810001 | 4 | * | 3 |
| 62 | 0810 | 002 | 0901400010810002 | 4 | * | 3 |
| 63 | 0810 | 004 | 0901400010810004 | 10 | * | 8 |
| 64 | 0810 | 005 | 0901400010810005 | 4 | 0 | 4 |
| 65 | 0810 | 007 | 0901400010810007 | 10 | 5 | 5 |
| 66 | 0810 | 008 | 0901400010810008 | * | 0 | * |
| 67 | 0810 | 009 | 0901400010810009 | * | * | 0 |
| 68 | 0810 | 010 | 0901400010810010 | 3 | * | * |
| 69 | 0810 | 011 | 0901400010810011 | 9 | 3 | 6 |
| 70 | 0810 | 012 | 0901400010810012 | 8 | * | 7 |
| 71 | 0810 | 014 | 0901400010810014 | 9 | 0 | 9 |
| 72 | 0810 | 015 | 0901400010810015 | 3 | * | * |
| 73 | 0810 | 016 | 0901400010810016 | 0 | 0 | 0 |
| 74 | 083A | 001 | 090140001083A001 | * | 0 | * |
| 75 | 083A | 002 | 090140001083A002 | * | 0 | * |

| No. | AGEB | Manzana | Clave geoestadística | Población de 3 años y más que habla una lengua indígena | Población masculina de 3 años y más que habla una lengua indígena | Población femenina de 3 años y más que habla una lengua indígena |
|---|---|---|---|---|---|---|
| 76 | 083A | 003 | 0901400010083A003 | * | 0 | * |
| 77 | 083A | 004 | 0901400010083A004 | 0 | 0 | 0 |
| 78 | 083A | 005 | 0901400010083A005 | 0 | 0 | 0 |
| 79 | 083A | 007 | 0901400010083A007 | 0 | 0 | 0 |
| 80 | 083A | 008 | 0901400010083A008 | 0 | 0 | 0 |
| 81 | 083A | 011 | 0901400010083A011 | * | 0 | * |
| 82 | 083A | 012 | 0901400010083A012 | * | * | * |
| 83 | 083A | 013 | 0901400010083A013 | * | * | 0 |
| 84 | 083A | 016 | 0901400010083A016 | * | * | * |
| 85 | 083A | 018 | 0901400010083A018 | * | 0 | * |
| 86 | 083A | 019 | 0901400010083A019 | 0 | 0 | 0 |
| 87 | 083A | 023 | 0901400010083A023 | * | 0 | * |
| 88 | 083A | 024 | 0901400010083A024 | * | * | * |
| 89 | 083A | 026 | 0901400010083A026 | 0 | 0 | 0 |
| 90 | 0844 | 003 | 0901400010844003 | 11 | 3 | 8 |
| 91 | 0844 | 005 | 0901400010844005 | 0 | 0 | 0 |
| 92 | 0844 | 007 | 0901400010844007 | 8 | 3 | 5 |
| 93 | 0844 | 012 | 0901400010844012 | 5 | 3 | * |
| 94 | 0844 | 013 | 0901400010844013 | 0 | 0 | 0 |
| 95 | 0844 | 014 | 0901400010844014 | 0 | 0 | 0 |
| 96 | 0844 | 015 | 0901400010844015 | 6 | 5 | * |
| 97 | 0844 | 020 | 0901400010844020 | 0 | 0 | 0 |
| 98 | 0844 | 021 | 0901400010844021 | * | * | * |
| 99 | 0844 | 024 | 0901400010844024 | 4 | * | * |
| 100 | 0844 | 025 | 0901400010844025 | 4 | * | * |
| 101 | 0844 | 028 | 0901400010844028 | 0 | 0 | 0 |
| 102 | 0844 | 029 | 0901400010844029 | 0 | 0 | 0 |
| 103 | 0844 | 030 | 0901400010844030 | * | 0 | * |
| 104 | 0844 | 031 | 0901400010844031 | 0 | 0 | 0 |
| 105 | 0844 | 032 | 0901400010844032 | * | * | 0 |
| 106 | 0844 | 033 | 0901400010844033 | 0 | 0 | 0 |
| 107 | 0844 | 034 | 0901400010844034 | 0 | 0 | 0 |
| 108 | 0844 | 035 | 0901400010844035 | * | 0 | * |
| 109 | 0844 | 036 | 0901400010844036 | 0 | 0 | 0 |
| 110 | 0844 | 037 | 0901400010844037 | 0 | 0 | 0 |
| 111 | 0844 | 038 | 0901400010844038 | * | * | 0 |
| 112 | 0929 | 002 | 0901400010929002 | * | * | * |
| 113 | 0929 | 007 | 0901400010929007 | 5 | * | 4 |

| No. | AGEB | Manzana | Clave geoestadística | Población de 3 años y más que habla una lengua indígena | Población masculina de 3 años y más que habla una lengua indígena | Población femenina de 3 años y más que habla una lengua indígena |
|---|---|---|---|---|---|---|
| 114 | 0929 | 008 | 0901400010929008 | 0 | 0 | 0 |
| 115 | 0929 | 009 | 0901400010929009 | 3 | * | * |
| 116 | 0929 | 011 | 0901400010929011 | * | 0 | * |
| 117 | 0929 | 013 | 0901400010929013 | 9 | * | 8 |
| 118 | 0929 | 014 | 0901400010929014 | 0 | 0 | 0 |
| 119 | 0929 | 015 | 0901400010929015 | 0 | 0 | 0 |
| 120 | 0929 | 016 | 0901400010929016 | 0 | 0 | 0 |
| 121 | 0929 | 017 | 0901400010929017 | * | 0 | * |
| 122 | 0929 | 019 | 0901400010929019 | * | * | * |
| 123 | 0929 | 020 | 0901400010929020 | 0 | 0 | 0 |
| 124 | 0929 | 021 | 0901400010929021 | * | 0 | * |
| 125 | 0929 | 022 | 0901400010929022 | 6 | * | 5 |
| 126 | 0929 | 024 | 0901400010929024 | 0 | 0 | 0 |
| 127 | 0933 | 001 | 0901400010933001 | 6 | * | 4 |
| 128 | 0933 | 003 | 0901400010933003 | 5 | 4 | * |
| 129 | 0933 | 004 | 0901400010933004 | 5 | * | 4 |
| 130 | 0933 | 005 | 0901400010933005 | 0 | 0 | 0 |
| 131 | 0933 | 006 | 0901400010933006 | 0 | 0 | 0 |
| 132 | 0933 | 007 | 0901400010933007 | * | 0 | * |
| 133 | 0933 | 008 | 0901400010933008 | 3 | 0 | 3 |
| 134 | 0933 | 009 | 0901400010933009 | * | * | 0 |
| 135 | 0933 | 010 | 0901400010933010 | 0 | 0 | 0 |
| 136 | 0933 | 011 | 0901400010933011 | 0 | 0 | 0 |
| 137 | 0933 | 012 | 0901400010933012 | 0 | 0 | 0 |
| 138 | 0933 | 013 | 0901400010933013 | 0 | 0 | 0 |
| 139 | 0933 | 014 | 0901400010933014 | 4 | * | * |
| 140 | 0933 | 017 | 0901400010933017 | * | 0 | * |
| 141 | 0948 | 001 | 0901400010948001 | 9 | 4 | 5 |
| 142 | 0948 | 004 | 0901400010948004 | 9 | * | 8 |
| 143 | 0948 | 005 | 0901400010948005 | 4 | * | 3 |
| 144 | 0948 | 006 | 0901400010948006 | 0 | 0 | 0 |
| 145 | 0948 | 007 | 0901400010948007 | 5 | * | 4 |
| 146 | 0971 | 001 | 0901400010971001 | 0 | 0 | 0 |
| 147 | 0971 | 002 | 0901400010971002 | 0 | 0 | 0 |
| 148 | 0971 | 003 | 0901400010971003 | 0 | 0 | 0 |
| 149 | 0971 | 008 | 0901400010971008 | * | * | * |
| 150 | 0971 | 009 | 0901400010971009 | * | 0 | * |
| 151 | 0971 | 013 | 0901400010971013 | 0 | 0 | 0 |

| No. | AGEB | Manzana | Clave geoestadística | Población de 3 años y más que habla una lengua indígena | Población masculina de 3 años y más que habla una lengua indígena | Población femenina de 3 años y más que habla una lengua indígena |
|---|---|---|---|---|---|---|
| 152 | 0971 | 014 | 0901400010971014 | 0 | 0 | 0 |
| 153 | 0971 | 015 | 0901400010971015 | 0 | 0 | 0 |
| 154 | 0971 | 018 | 0901400010971018 | 3 | * | * |
| 155 | 0971 | 020 | 0901400010971020 | * | 0 | * |
| 156 | 0971 | 021 | 0901400010971021 | 0 | 0 | 0 |
| 157 | 0986 | 004 | 0901400010986004 | * | 0 | * |
| 158 | 0986 | 006 | 0901400010986006 | 3 | 0 | 3 |
| 159 | 0986 | 013 | 0901400010986013 | * | 0 | * |
| 160 | 0986 | 014 | 0901400010986014 | * | * | 0 |
| 161 | 0986 | 015 | 0901400010986015 | * | * | * |
| 162 | 0986 | 016 | 0901400010986016 | 0 | 0 | 0 |
| 163 | 0986 | 017 | 0901400010986017 | 0 | 0 | 0 |
| 164 | 0986 | 018 | 0901400010986018 | * | 0 | * |
| 165 | 0986 | 019 | 0901400010986019 | * | 0 | * |
| 166 | 0986 | 020 | 0901400010986020 | 8 | 3 | 5 |
| 167 | 0018 | 002 | 0900300010018002 | 8 | * | 7 |
| 168 | 0018 | 003 | 0900300010018003 | 3 | * | * |
| 169 | 0018 | 004 | 0900300010018004 | 0 | 0 | 0 |
| 170 | 0018 | 006 | 0900300010018006 | 0 | 0 | 0 |
| 171 | 0018 | 007 | 0900300010018007 | * | 0 | * |
| 172 | 0018 | 008 | 0900300010018008 | 3 | * | * |
| 173 | 0018 | 009 | 0900300010018009 | * | 0 | * |
| 174 | 0018 | 011 | 0900300010018011 | 0 | 0 | 0 |
| 175 | 0018 | 012 | 0900300010018012 | * | 0 | * |
| 176 | 0018 | 013 | 0900300010018013 | 0 | 0 | 0 |
| 177 | 0018 | 016 | 0900300010018016 | 0 | 0 | 0 |
| 178 | 0018 | 018 | 0900300010018018 | 0 | 0 | 0 |
| 179 | 0018 | 020 | 0900300010018020 | * | 0 | * |
| 180 | 0018 | 021 | 0900300010018021 | 3 | 0 | 3 |
| 181 | 0018 | 022 | 0900300010018022 | * | 0 | * |
| 182 | 0018 | 023 | 0900300010018023 | * | * | * |
| 183 | 0018 | 025 | 0900300010018025 | 0 | 0 | 0 |
| 184 | 0022 | 001 | 0900300010022001 | 5 | * | 4 |
| 185 | 0022 | 002 | 0900300010022002 | 0 | 0 | 0 |
| 186 | 0022 | 003 | 0900300010022003 | 0 | 0 | 0 |
| 187 | 0022 | 004 | 0900300010022004 | * | 0 | * |
| 188 | 0022 | 005 | 0900300010022005 | 0 | 0 | 0 |
| 189 | 0022 | 006 | 0900300010022006 | 0 | 0 | 0 |

| No. | AGEB | Manzana | Clave geoestadística | Población de 3 años y más que habla una lengua indígena | Población masculina de 3 años y más que habla una lengua indígena | Población femenina de 3 años y más que habla una lengua indígena |
|---|---|---|---|---|---|---|
| 190 | 0022 | 007 | 0900300010022007 | * | 0 | * |
| 191 | 0022 | 008 | 0900300010022008 | * | * | * |
| 192 | 0022 | 009 | 0900300010022009 | * | 0 | * |
| 193 | 0022 | 010 | 0900300010022010 | * | * | * |
| 194 | 0022 | 011 | 0900300010022011 | 3 | 0 | 3 |
| 195 | 0022 | 012 | 0900300010022012 | * | 0 | * |
| 196 | 0022 | 013 | 0900300010022013 | 0 | 0 | 0 |
| 197 | 0022 | 014 | 0900300010022014 | 3 | * | * |
| 198 | 0022 | 015 | 0900300010022015 | 0 | 0 | 0 |
| 199 | 0022 | 016 | 0900300010022016 | * | 0 | * |
| 200 | 0022 | 017 | 0900300010022017 | * | * | * |
| 201 | 0022 | 019 | 0900300010022019 | 3 | * | * |
| 202 | 0022 | 020 | 0900300010022020 | 0 | 0 | 0 |
| 203 | 0022 | 023 | 0900300010022023 | * | * | * |
| 204 | 0037 | 001 | 0900300010037001 | * | * | 0 |
| 205 | 0037 | 003 | 0900300010037003 | 0 | 0 | 0 |
| 206 | 0037 | 004 | 0900300010037004 | * | 0 | * |
| 207 | 0037 | 005 | 0900300010037005 | * | 0 | * |
| 208 | 0037 | 006 | 0900300010037006 | 0 | 0 | 0 |
| 209 | 0037 | 007 | 0900300010037007 | * | 0 | * |
| 210 | 0037 | 008 | 0900300010037008 | * | 0 | * |
| 211 | 0037 | 009 | 0900300010037009 | * | * | * |
| 212 | 0037 | 011 | 0900300010037011 | * | * | * |
| 213 | 0037 | 012 | 0900300010037012 | 0 | 0 | 0 |
| 214 | 0037 | 013 | 0900300010037013 | * | 0 | * |
| 215 | 0037 | 014 | 0900300010037014 | 3 | 0 | 3 |
| 216 | 0037 | 015 | 0900300010037015 | * | * | * |
| 217 | 0037 | 016 | 0900300010037016 | * | * | * |
| 218 | 0037 | 017 | 0900300010037017 | * | * | 0 |
| 219 | 0037 | 018 | 0900300010037018 | 0 | 0 | 0 |
| 220 | 0037 | 019 | 0900300010037019 | * | 0 | * |
| 221 | 0037 | 020 | 0900300010037020 | * | 0 | * |
| 222 | 0037 | 023 | 0900300010037023 | * | * | 0 |
| 223 | 0037 | 024 | 0900300010037024 | 0 | 0 | 0 |
| 224 | 0041 | 005 | 0900300010041005 | 3 | 0 | 3 |
| 225 | 0041 | 010 | 0900300010041010 | 0 | 0 | 0 |
| 226 | 0041 | 011 | 0900300010041011 | 6 | 3 | 3 |
| 227 | 0041 | 012 | 0900300010041012 | 3 | 0 | 3 |

| No. | AGEB | Manzana | Clave geoestadística | Población de 3 años y más que habla una lengua indígena | Población masculina de 3 años y más que habla una lengua indígena | Población femenina de 3 años y más que habla una lengua indígena |
|---|---|---|---|---|---|---|
| 228 | 0041 | 013 | 0900300010041013 | * | 0 | * |
| 229 | 0041 | 021 | 0900300010041021 | 0 | 0 | 0 |
| 230 | 0041 | 022 | 0900300010041022 | * | 0 | * |
| 231 | 0111 | 021 | 0900300010111021 | 0 | 0 | 0 |
| 232 | 0126 | 017 | 0900300010126017 | * | 0 | * |
| 233 | 0126 | 018 | 0900300010126018 | 0 | 0 | 0 |
| 234 | 0126 | 019 | 0900300010126019 | 0 | 0 | 0 |
| 235 | 0126 | 020 | 0900300010126020 | * | 0 | * |
| 236 | 0126 | 021 | 0900300010126021 | 12 | 4 | 8 |
| 237 | 0126 | 022 | 0900300010126022 | * | 0 | * |
| 238 | 0126 | 023 | 0900300010126023 | 4 | 0 | 4 |
| 239 | 0130 | 019 | 0900300010130019 | 5 | * | 4 |
| 240 | 0130 | 029 | 0900300010130029 | 0 | 0 | 0 |
| 241 | 0991 | 010 | 0901000010991010 | 10 | * | 8 |
| 242 | 0991 | 017 | 0901000010991017 | 3 | * | * |
| 243 | 0991 | 022 | 0901000010991022 | 4 | 0 | 4 |
| 244 | 1006 | 001 | 0901000011006001 | * | 0 | * |
| 245 | 1006 | 002 | 0901000011006002 | * | 0 | * |
| 246 | 1006 | 003 | 0901000011006003 | * | 0 | * |
| 247 | 1006 | 004 | 0901000011006004 | 3 | 0 | 3 |
| 248 | 1006 | 005 | 0901000011006005 | * | 0 | * |
| 249 | 1006 | 006 | 0901000011006006 | 4 | 0 | 4 |
| 250 | 1006 | 007 | 0901000011006007 | 3 | 0 | 3 |
| 251 | 1006 | 008 | 0901000011006008 | 0 | 0 | 0 |
| 252 | 1006 | 009 | 0901000011006009 | 3 | 0 | 3 |
| 253 | 1006 | 010 | 0901000011006010 | * | 0 | * |
| 254 | 1006 | 011 | 0901000011006011 | * | 0 | * |
| 255 | 1006 | 012 | 0901000011006012 | 5 | * | 4 |
| 256 | 1006 | 014 | 0901000011006014 | * | * | 0 |
| 257 | 1006 | 016 | 0901000011006016 | 0 | 0 | 0 |
| 258 | 1006 | 017 | 0901000011006017 | * | 0 | * |
| 259 | 1006 | 018 | 0901000011006018 | 3 | * | * |
| 260 | 1006 | 019 | 0901000011006019 | 0 | 0 | 0 |
| 261 | 1006 | 020 | 0901000011006020 | * | 0 | * |
| 262 | 1006 | 021 | 0901000011006021 | 4 | 0 | 4 |
| 263 | 1006 | 022 | 0901000011006022 | * | * | * |
| 264 | 1063 | 002 | 0901000011063002 | 7 | 0 | 7 |
| 265 | 1063 | 003 | 0901000011063003 | 11 | 3 | 8 |

| No. | AGEB | Manzana | Clave geoestadística | Población de 3 años y más que habla una lengua indígena | Población masculina de 3 años y más que habla una lengua indígena | Población femenina de 3 años y más que habla una lengua indígena |
|---|---|---|---|---|---|---|
| 266 | 1063 | 004 | 0901000011063004 | 22 | 0 | 22 |
| 267 | 1063 | 005 | 0901000011063005 | 5 | * | 4 |
| 268 | 1063 | 008 | 0901000011063008 | 6 | * | 5 |
| 269 | 1063 | 013 | 0901000011063013 | * | 0 | * |
| 270 | 1063 | 014 | 0901000011063014 | * | * | 0 |
| 271 | 1063 | 019 | 0901000011063019 | * | 0 | * |
| | | | Total AN | 3 | 3 | 0 |
| | | | Total AID | 30 | 11 | 18 |
| | | | Total AIIAR | 25 | 11 | 11 |
| | | | Total AIIR | 420 | 53 | 266 |
| | | | Total | 478 | 78 | 295 |

FUENTE: TABLA ELABORADA POR AOSOCIAL, A PARTIR DE LA INFORMACIÓN DISPONIBLE DEL CENSO NACIONAL DE POBLACIÓN Y VIVIENDA, INEGI 2010.

La población del total del área de inflencia que habla alguna lengua indígena asciende a 478 personas, de las cuales 78 son hombres y 295 mujeres (la sumatoria de estas poblaciones no coincide con la suma tota porque, INEGI mantiene esos datos reservados de manera confidencial). Esta población de habla indígena solo representa el 0.9% de la población total del AI.

# ANEXO MANZANAS SIN POBLACIÓN

Los resultados presentados en este anexo se obtuvieron del censo de 2010 elaborado por el Instituto Nacional de Geografía y Estadística. La información contenida en este documento muestra las manzanas del área de influencia en donde no se identificó población.

## TABLA 1. MANZANAS SIN POBLACIÓN

| Entidad | Alcaldía | AGEB | Manzana | Clave Geoestadística | Área de Influencia | Población |
|---|---|---|---|---|---|---|
| Ciudad de México | Benito Juárez | 0967 | 004 | 0901400010967004 | AID | 0 |
| Ciudad de México | Benito Juárez | 0948 | 008 | 0901400010948008 | AIIAR | 0 |
| Ciudad de México | Benito Juárez | 0971 | 006 | 0901400010971006 | AIIAR | 0 |
| Ciudad de México | Benito Juárez | 0971 | 022 | 0901400010971022 | AIIAR | 0 |
| Ciudad de México | Benito Juárez | 0736 | 022 | 0901400010736022 | AIIR | 0 |
| Ciudad de México | Benito Juárez | 0810 | 006 | 0901400010810006 | AIIR | 0 |
| Ciudad de México | Benito Juárez | 0825 | 001 | 0901400010825001 | AIIR | 0 |
| Ciudad de México | Benito Juárez | 0825 | 003 | 0901400010825003 | AIIR | 0 |
| Ciudad de México | Benito Juárez | 083A | 020 | 090140001083A020 | AIIR | 0 |
| Ciudad de México | Benito Juárez | 083A | 025 | 090140001083A025 | AIIR | 0 |
| Ciudad de México | Benito Juárez | 0844 | 001 | 0901400010844001 | AIIR | 0 |
| Ciudad de México | Benito Juárez | 0844 | 002 | 0901400010844002 | AIIR | 0 |
| Ciudad de México | Benito Juárez | 0844 | 006 | 0901400010844006 | AIIR | 0 |
| Ciudad de México | Benito Juárez | 0929 | 023 | 0901400010929023 | AIIR | 0 |
| Ciudad de México | Benito Juárez | 0933 | 002 | 0901400010933002 | AIIR | 0 |
| Ciudad de México | Benito Juárez | 0971 | 004 | 0901400010971004 | AIIR | 0 |
| Ciudad de México | Benito Juárez | 0971 | 019 | 0901400010971019 | AIIR | 0 |
| Ciudad de México | Coyoacán | 0018 | 001 | 0900300010018001 | AIIR | 0 |
| Ciudad de México | Coyoacán | 0018 | 010 | 0900300010018010 | AIIR | 0 |
| Ciudad de México | Coyoacán | 0037 | 002 | 0900300010037002 | AIIR | 0 |
| Ciudad de México | Coyoacán | 0037 | 010 | 0900300010037010 | AIIR | 0 |
| Ciudad de México | Coyoacán | 0037 | 022 | 0900300010037022 | AIIR | 0 |
| Ciudad de México | Álvaro Obregón | 0991 | 025 | 0901000010991025 | AIIR | 0 |
| Ciudad de México | Álvaro Obregón | 1063 | 001 | 0901000011063001 | AIIR | 0 |
| Ciudad de México | Álvaro Obregón | 1063 | 006 | 0901000011063006 | AIIR | 0 |

FUENTE: TABLA ELABORADA POR AOSOCIAL, A PARTIR DE LA INFORMACIÓN DISPONIBLE DEL CENSO NACIONAL DE POBLACIÓN Y VIVIENDA, INEGI 2010.

# Anexos
# Apartado 7.
## Levantamiento de la Línea Base.

| | |
|---|---|
| *Anexo Capacitación: Inducción trabajo de campo.* | *24 páginas* |
| *Anexo Capacitación: Inducción de seguridad y código de ética.* | *17 páginas* |
| *Anexo Capacitación: Certificados de curso.* | *18 páginas* |
| *Anexo Capacitación: Lista de asistencia.* | *1 página* |

Anexo Capacitación: Inducción trabajo de campo.

Inducción al Trabajo de Campo

Social

Social

Inducción al Trabajo de Campo

# Índice


1.- Proyecto
2.- Instrumentos
3.- Rol del Encuestador/Entrevistador
4.- Recomendaciones de Procedimiento Comunitario
5.- Repaso puntual de encuesta; hogares, comercios y visitantes




Social

# Proyecto

**Mitikah**

**Ubicación: Alcaldía Benito Juárez**

**Proyecto de infraestructura**



# Ubicación del proyecto

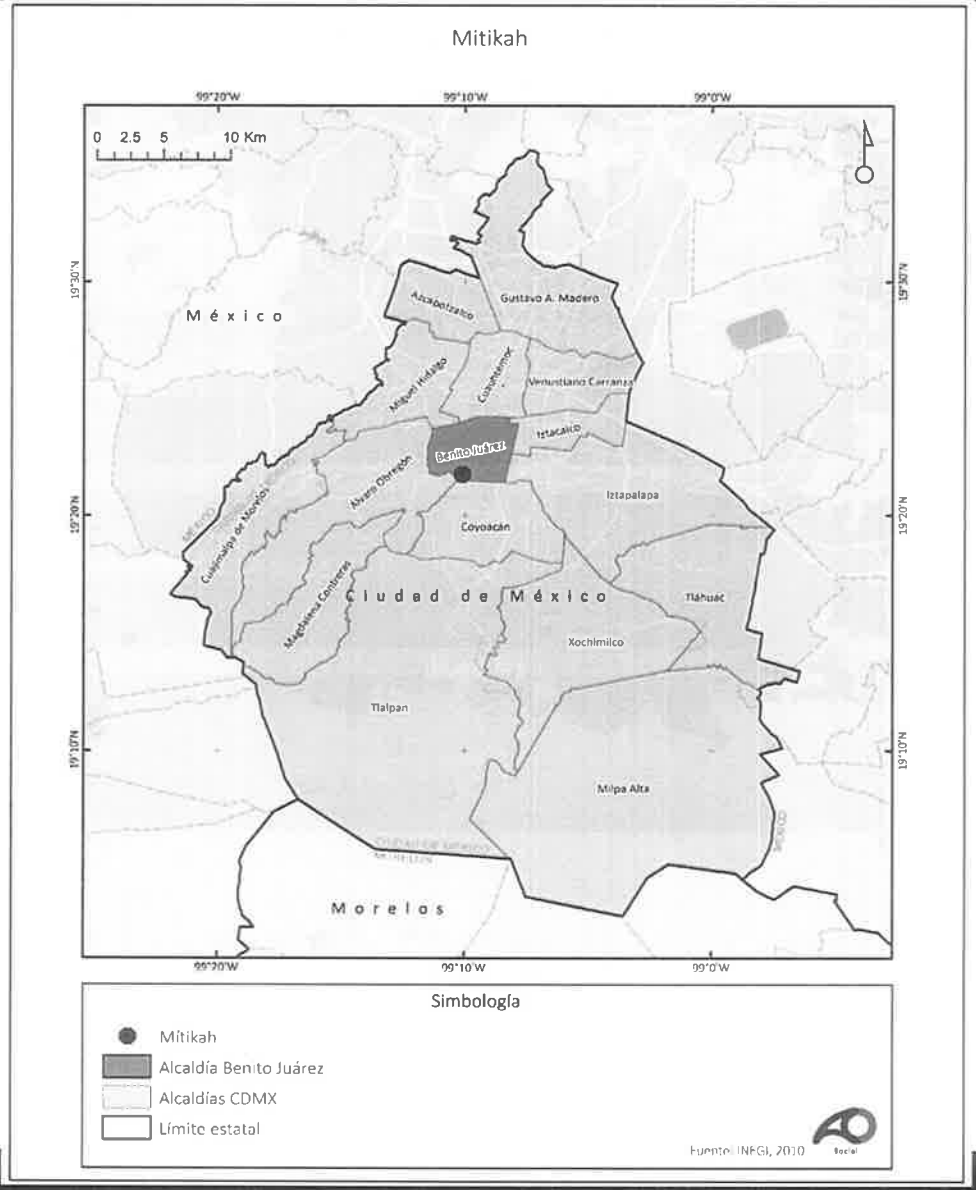

# Ubicación del proyecto

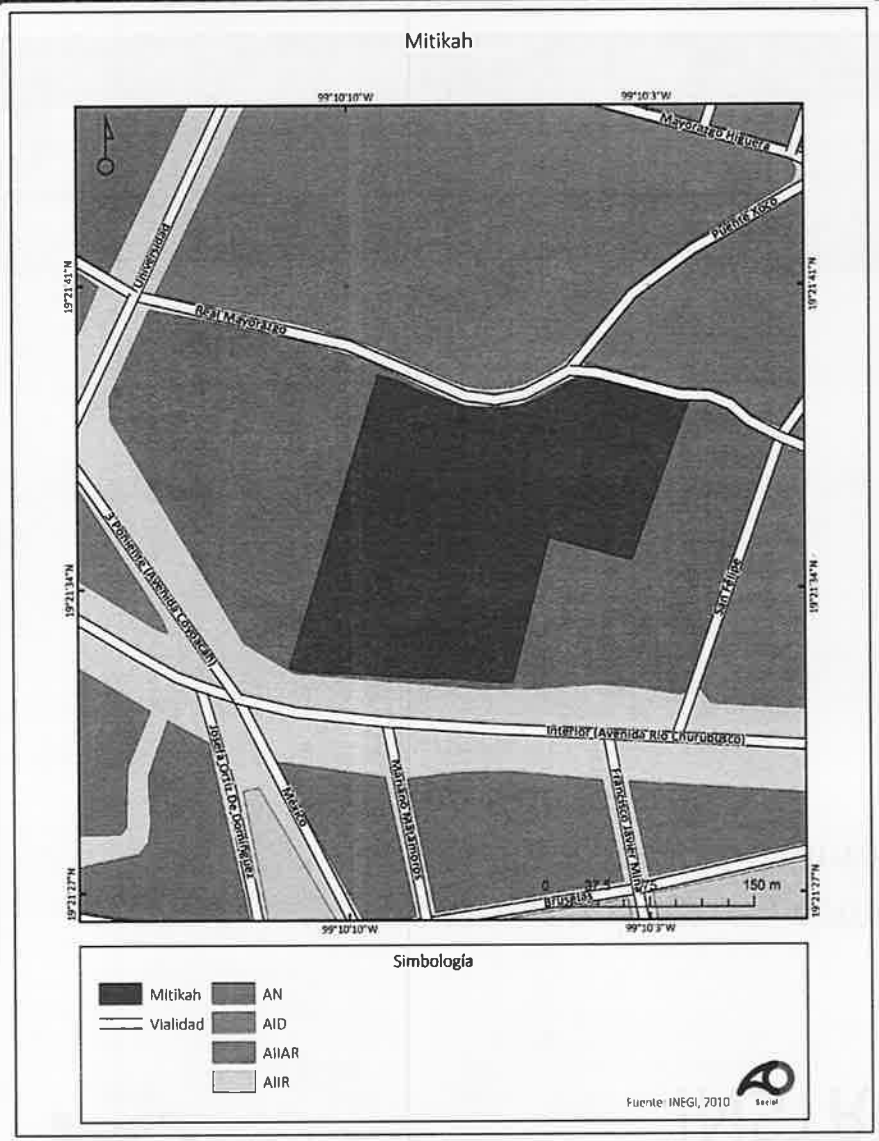


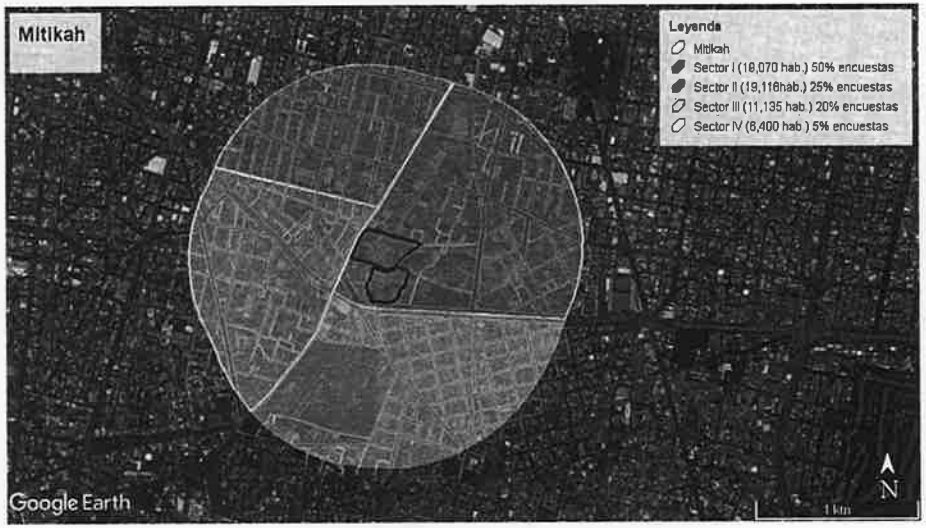


Social

Social

# INSTRUMENTOS

- Encuesta en; hogares, comercios y visitantes
- Entrevista a actores de interés (autoridades, líderes etc.)
- Actores de Interés
- Bitácora
- Aviso de privacidad
- Permiso para grabar



Social

## ENCUESTA EN HOGARES, COMERCIOS Y VISITANTES

La encuesta tiene el objetivo de dar un panorama estadístico sobre diferentes temas como: actividades productivas, organización social, salud, grupos vulnerables, comunicación, percepción de impactos, entre otros.



Social

# ENTREVISTA A PROFUNDIDAD A PERSONAJES CLAVE

El objetivo del instrumento es poder tener un panorama amplio sobre las características de la localidad/AGEBs urbanas: actividades económicas, organización social, salud, comunicación, entre otros temas. Es importante buscar a personas que tengan un basto conocimiento sobre la localidad, por lo que los personajes clave a considerar pueden ser los siguientes:

Autoridades locales: comisarios/delegados/agentes y subagentes.
Autoridades religiosas: sacerdote, párroco de la iglesia, pastor, etc.
Habitantes con diferentes cargos y/o funciones: presidente y/o líder vecinal, líder de gremio, empresario, presidente de algún comité.
Habitantes de más de 30 años que han vivido su vida en la localidad.
Líderes indígenas (en caso de que los haya).



Social

# ACTORES DE INTERÉS

Este instrumento está diseñado para el encuestador, ya que durante la entrevista pueden mencionarse datos específicos sobre actores de interés, esto nos permitirá nutrir la georreferenciación de puntos de interés, además nos permitirá conocer la percepción de los habitantes sobre personas con influencia en cada localidad.



# ACTORES DE INTERÉS

**Folio:**

## Actores de interés y/o líderes identificados en la comunidad

| **Nombre y Apellidos** | **Nombre y Apellidos** |
|---|---|
| Cargo | Cargo |
| Organización | Organización |
| Dirección | Dirección |
| Teléfono | Teléfono |
| Correo electrónico | Correo electrónico |
| Localidad/municipio/estado | Localidad/municipio/estado |

Social

# Bitácora

Herramienta diseñada para que el encuestador registre sus percepciones diarias, además de enumerar cada una de las acciones que realizó en el día. La bitácora deberá ser un instrumento de uso diario.



Social

# AVISO DE PRIVACIDAD Y PERMISO PARA GRABAR

Herramientas diseñadas para la aplicación de encuesta y entrevista, dichos formatos están direccionados a la obtención de un permiso para hacer uso de información recabada.

**Aviso de privacidad de esta encuesta:**
**AOSocial es responsable del tratamiento de los datos que nos proporcione.** Estos datos serán utilizados para:
a) Conocer el contexto sociodemográfico de las localidades
b) Identificar aspectos culturales de las localidades y vida cotidiana
c) Generar elementos estadísticos relacionados con temas de: productividad, organización social, salud, grupos vulnerables, comunicación y percepción sobre proyectos.
Su información será confidencial y sólo se utilizará como referencia del análisis estadístico.



# El rol del encuestador

Social



Es de gran valor el trabajo que realizan las personas encargadas de hacer trabajo de campo, debido a que cada instrumento es de gran relevancia y cada uno, sujeto a su objetivo, tiene que reflejar fielmente la situación de cada localidad. Por ello, es importante que usted "Encuestador(a)" desarrolle eficientemente y responsablemente su labor.

Se espera que usted:

- Estudie el contenido de este documento, de manera que logre dominar los conceptos y procedimientos que se incluyen.
- Cumpla rigurosamente las instrucciones y procedimientos entregados en este manual.
- Siga de forma estricta y responsable las instrucciones dadas por el personal encargado del trabajo de campo.
- Establezca una actitud que genere confianza y seguridad a los entrevistados y/o encuestados.
- Mantenga una actitud de cordialidad y calma ante situaciones inesperadas como: rechazos bruscos o violentos, amenazas u otro tipo de situaciones.
- Llene completa y correctamente cada una de las encuestas que aplique.

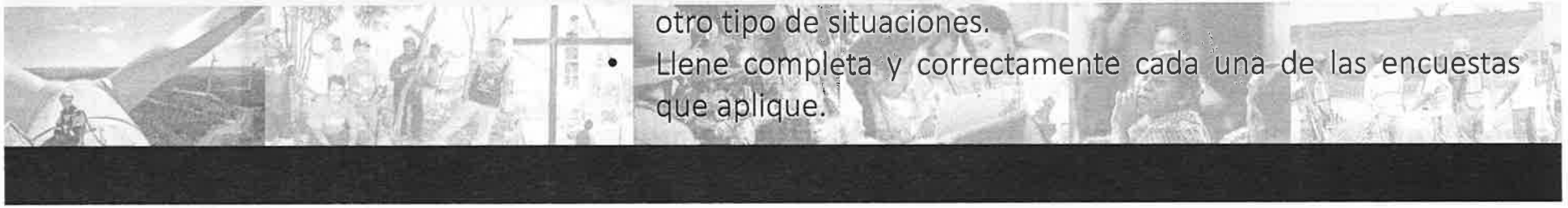

## Estructura orgánica del trabajo de campo

Social



Los Coordinadores de Grupo son responsables de administrar el trabajo de un grupo de encuestadores. Entre sus principales tareas destacan:

- Dirigir y guiar el trabajo de grupo de encuestadores a su cargo
- Asistir y/o capacitar a los encuestadores
- Entregar y revisar cada una de las encuestas asignadas y/o otros instrumentos que hayan realizado
- Revisar en presencia del encuestador cada una de las encuestas asignadas a su grupo
- Facilitar los recursos financieros y logística necesaria a sus encuestadores
- Hacer un reporte de trabajo de campo por día en el formato de bitácora



## Estructura orgánica del trabajo de campo

Social



Las Encuestadores son responsables de realizar la recolección de los datos y de su correcto registro. Entre sus principales tareas destacan:

- Localizar y encuestar a las personas que habitan las viviendas en las localidades a investigar.
- Ajustarse a los procedimientos establecidos para el trabajo en campo
- Llenar completa y correctamente la Encuesta
- Seguir las instrucciones del Coordinador de Grupo en todo momento
- Aceptar las recomendaciones de su Coordinador de Grupo para mejorar la calidad de las encuestas y entrevistas.
- Entregar al final del día el trabajo realizado, con el orden e instrucciones mencionadas por el Coordinador de Grupo.

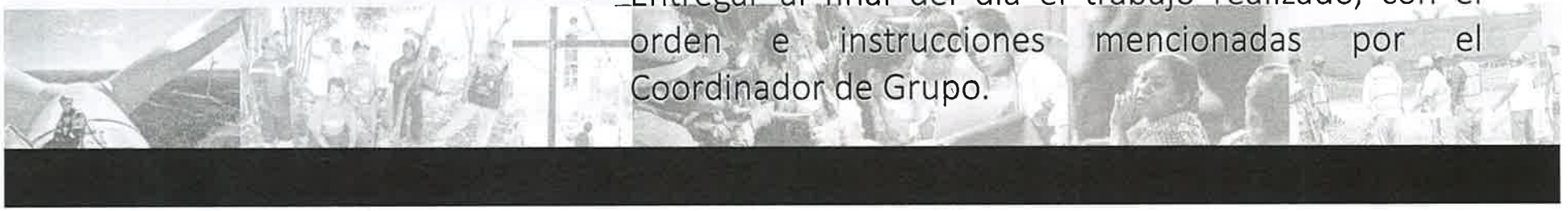

Social

# Trabajo de campo

- La recolección de la información de trabajo de campo se efectúa mediante los instrumentos ya mencionados. Para esto, es necesario que usted, como encuestador(a), maneje adecuadamente cada uno de ellos u desarrolle correctamente las funciones que se desprenden de su rol:
- Asistir al Coordinador de Grupo con mapa y GPS para llegar a las localidades seleccionadas a investigar.
- Motivar a las personas a encuestar a realizar la encuesta (promoviendo siempre confianza y explicando las razones por las que se realiza la investigación).
- Registrar las respuestas de los entrevistados según el protocolo de recolección de datos establecido.

**Presentación:**
**Buenas días/tardes/noches, mi nombre es _____. Mi equipo y yo estamos trabajando, para la empresa AOSocial, en la realización de un análisis sobre la colonia_____. Nos interesa conocer cuál es la situación de la colonia y de sus vecinos. Para esto, realizamos una encuesta** enfocada en la opinión de las personas que viven, trabajan, estudian o permanecen durante un lapso cotidiano en esta zona. Algunos de nuestros temas de interés son **los diversos servicios urbanos, las condiciones de tráfico y los espacios de estacionamiento, así como ciertos aspectos culturales y económicos de la zona.** La información que se recabe ayudará a conocer los servicios vecinales. Si me permite, le haré algunas preguntas. Antes, le aclaro que todos sus datos permanecerán en el anonimato **y serán tratados con confidencialidad.**

Social

# Antes del trabajo de campo

- Conocer todas las instrucciones y definiciones contenidas en este Manual;
- Estudiar el Cuestionario hasta llegar a dominarlo completamente;
- Preocuparse de recibir el material necesario para efectuar su trabajo (credencial, carpeta con hojas de ruta y formularios necesario, Tablet, pluma, etc.);
- Planificar junto con el Coordinador de Grupo la ruta de localidades que se realizará con el objetivo de optimizar el tiempo de desplazamiento;
- Conocer el número de encuestas que el Coordinador de Grupo asigne por encuestador(a).



## Durante el trabajo de campo

Social

- Trabajar bajo las ordenes de el/la Coordinador(a) de Grupo, quien determinará la aceptación o rechazo de las encuestas realizadas;
- Consultar con su Coordinador de Grupo cada vez que surja algún problemas en el trabajo de campo, con fines de adoptar una solución correcta y oportuna;
- Llevar un control diario del trabajo realizado, y registrar el resultado de cada visita en la bitácora.



Social

## Antes de la entrevista y/o encuesta, usted debe:

- Presentarse adecuadamente vestido (de preferencia jeans, zapatos cómodos, camisa y/o blusa con identificación visible)
- La seguridad con la que usted se presente influirá directamente en la generación de confianza que traspase al entrevistado. En este sentido, preséntese con una actitud y enfoque positivo, no utilice expresiones como "¿está usted ocupado?", "¿tiene unos minutos?", o "¿le importaría contestar unas preguntas?". Estas preguntas dan pie a que rechacen la encuesta.
- Si hay rechazo a colaborar, trate explicar, convincentemente, que los datos que se solicitan es de uso científico y para la posible elaboración de un plan de gestión.

NOTA: No engañar a las personas, explicar que es un estudio para el proceso de socialización del proyecto y para la elaboración de un estudio social. Proceder con el aviso de privacidad y autorización para ser grabados



Social

## Durante la entrevista y/o encuesta, usted debe:

- Leer las preguntas tal y como están en el formulario, no interpretando ni leyendo la pregunta con sus propias palabras. Seguir estrictamente las instrucciones para cada pregunta
- Respete el orden de las preguntas
- La preguntas deben ser leídas con un tono pausado y tranquilo. Debe mantener un ritmo constante y normal durante la encuesta: ni lento, ni rápido.
- No muestre impresiones sobre las respuestas de los entrevistados, ya sea con gestos o palabras.
- Si el encuestado le pide ayuda con algún concepto, debe dársela siempre y cuando usted maneje ese concepto de forma segura. Si tiene dudas, revise los conceptos en este manual del encuestador.
- Si el entrevistado le pide ayuda porque tiene alguna discapacidad o deficiencia física, que no le permite entender o responder alguna pregunta, trate de brindarle el mayor apoyo posible para que éste pueda responder con el menor grado de dificultad, prestando especial atención al hecho de que el entrevistado entienda de manera adecuada la pregunta planteada.
- Demonstrar, en todo momento, un trato cordial. Su actitud debe de reflejar siempre un alto grado de madurez y profesionalismo.
- Evitar dar sugerencias de respuestas. Por ejemplo: cambiar la redacción de la pregunta: ¿trabaja en el hogar, verdad?, recuerda que debe leer todas las preguntas tal y como están redactadas en la encuesta.
- Evitar actitudes que puedan generar discusiones y eximirse de opinar sobre cuestiones políticas, religiosas u otras.

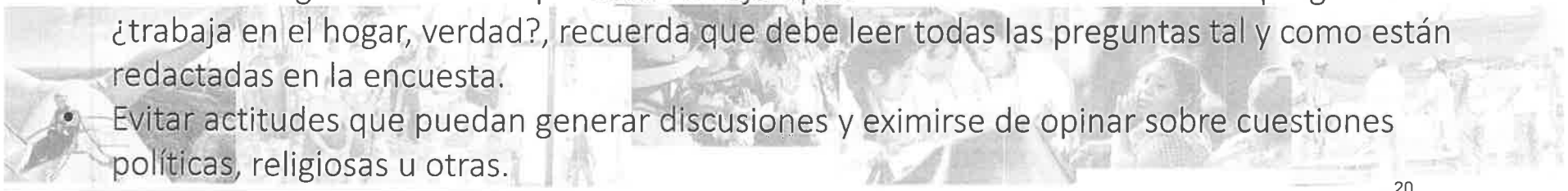

Social

# Mitikah

## Concluida la entrevista, usted debe:

- Agradecer verbalmente la colaboración prestada.
- Verificar que la encuesta este completa con todos los campos llenados correctamente.
- Pedir permiso a la persona encuestada para poder tomar una fotografía del sitio, en donde se exponga la situación de la vivienda y/o su entorno.

NOTA: no tomar fotografías de escuelas y/o de menores de edad sin el consentimiento de alguna persona encargada.
*Nota: Se recomienda usar Geocam



Social

Mitikah

## Después del trabajo de campo

Una vez concluidas las entrevistas correspondientes durante el día de trabajo, usted debe:

- Revisar las encuestas realizadas, a fin de verificar que estén correctamente llenados;
- Revisar el Diario de Campo, y que las anotaciones realizadas sean legibles;
- Ordenar y entregar a su Coordinador de Grupo, todo el material recibido. De igual forma, informarle de todas la incidencias del trabajo del día: inseguridad en zonas, rechazos etc.



Social

Mitikah

Repaso puntual de las herramientas de campo con los encuestadores

Encuestas:

- Hogares
- Comercios
- Visitantes






T. [52 55] 84347710
[52 55] 84347711

Pedro Luis Ogazón #84-6, CP 01020, CDMX

www.aosocial.mx

Anexo Capacitación: Inducción de seguridad y código de ética.

Inducción de **S**eguridad y
**C**ódigo de **É**tica

Social

Social

Inducción de **S**eguridad y
**P**rocedimiento **C**omunitario

# Índice


1. Código de Ética AOS
2. Protocolo de Seguridad
3. Toma 5
4. Normas para el trabajo de campo






Social

# Código de Ética AOS

- ✓ El Código se basa en nuestros valores, proporciona y orienta las acciones y relaciones como empresa e individuos.
- ✓ We Commit, we comply: Nos comprometemos y cumplimos
- ✓ Speak your mind, speak the truth: Comunica lo que piensas, habla con verdad
- ✓ We learn, we care, we improve: Aprendemos, nos importa, mejoramos
- ✓ Make sense: Ser congruente

Social

Promoción de la
tolerancia y el respeto:

- Nos comprometemos a tratar a todos con justicia, cortesía y respeto.
- No toleramos el acoso, el lenguaje inapropiado ni el comportamiento intimidante o discriminatorio en ninguna parte de nuestra empresa.
- Esperamos que los terceros que colaboran con nosotros cumplan con los mismos principios.
- Investigaremos cualquier denuncia de acoso u hostigamiento.
- También tomaremos medidas contra cualquiera que victimice a una persona que hace una denuncia.
- Las represalias, ya sean reales o en amenazas, constituyen un asunto disciplinario grave y no serán toleradas.
- Si sufres o eres testigo de cualquier hostigamiento o acoso, repórtalo.



Social

**En todo momento:**

- Fomenta un lugar de trabajo sin acosos.
- Trata a tus compañeros y terceros con respeto. Todos somos un equipo.
- Ten conciencia de las diferencias culturales y ajusta tu comportamiento de manera adecuada.

**De ninguna manera:**

- Supongas que lo que es aceptable para ti también es aceptable para los demás.
- Insultes o cuentes chistes de naturaleza racial, étnica, religiosa, sexual o relacionada con la edad. Cuida tu imagen frente a tus compañeros.
- Distribuyas por ningún medio ni muestres material ofensivo, incluidas fotos inapropiadas o dibujos animados.

Social

## Cero Tolerancia a las drogas

- Tenemos una política de cero tolerancias contra las drogas.
- El alcohol puede ser consumido previa autorización expresa de un superior según la circunstancia.
- Jamás conduzcas un vehículo bajo la influencia del alcohol o alguna droga.
- No realices ningún trabajo, si estás tomando algún medicamento que podría perjudicar tu capacidad para realizar el trabajo con seguridad.
- Todos somos responsables de mantener un ambiente de trabajo seguro. Tus compañeros necesitan y dependen de ti.
- Si una persona va a trabajar, bajo la influencia de drogas o alcohol nos pone a todos en peligro.




En nuestro trabajo en Comunidades

- Intentamos desarrollar relaciones duraderas con las comunidades en las que trabajamos, respetando las costumbres y la cultura locales. Esto significa que trabajamos con altos estándares éticos y nuestro comportamiento es digno de confianza y respeto.
- Respetamos los derechos y nos comprometemos con las comunidades, las organizaciones no gubernamentales (ONG) y otros grupos comunitarios que trabajan con nosotros.
- Nuestras iniciativas de inversión social tienen como objetivo establecer relaciones sólidas con nuestros clientes y las comunidades en las que trabajamos.
- Aseguramos no participar en acción política cuando las comunidades nos identifican con un proyecto.
- Cumplimos con las leyes locales que regulan la participación política.

Social

**Protección de la confidencialidad, la información y los activos**

En todo momento:

- Protege la información personal y confidencial, y no permitas su divulgación no autorizada.
- Asegúrate de que los bienes y el equipo de la Empresa están protegidos contra el uso no autorizado, daño o robo y se utilicen para fines de la empresa y sus clientes.
- Notifica rápidamente cualquier pérdida o mal uso del equipo o los materiales de AOS.
- Visita sólo sitios web e información legítimos cuando utilices el equipo de la empresa, ya sea en el trabajo o fuera de él.
- Publica únicamente material relacionado con la empresa y cuida que no sea ofensivo o agresivo



PROTOCOLO 001190723 SEGURIDAD

Social

- ✓ La premisa para AOS en la investigación social cualitativa, es la seguridad del equipo encuestador, durante el levantamiento de información.
- ✓ Pasos a seguir para identificar, los riesgos potenciales y situaciones a los que se encuentra expuesto el personal encuestador y de investigación social.
- ✓ Medidas de control que minimicen los riesgos identificados.
- ✓ Las actividades de recolección de información cuantitativa con población, se basan en la interacción con pobladores, líderes y autoridades locales.
- ✓ Los principales peligros a los que eventualmente pueden verse expuestos los integrantes del equipo de investigación social son: físicos, bilógicos, mecánicos y derivados del comportamiento humano o psicosocial.



Social

PROTOCOLO 001190723 SEGURIDAD

- ✓ Normas de seguridad establecidas por AOS, las cuáles tienen un carácter OBLIGATORIO,
- ✓ Se busca concientizar al equipo para hacer de estas normas, un ejercicio rutinario, manteniendo un criterio abierto ante las situaciones que se puedan presentar.

# TOMA 5

Social

Ante una situación de riesgo, es importante implementar la dinámica TOMA 5 para hacer un análisis de riesgos, antes de iniciar una actividad, implementando los siguientes pasos:



1. Pare; piense en todo lo relacionado con su tarea.
2. Observar; ¿Qué peligros o actividades pueden causar daño a las personas, medio ambiente o a la comunidad- ¿Qué ha cambiado o que podría cambiar?
3. Evalué; ¿podrían sus acciones resultar en un daño serio?
4. Controle; ¿Qué controles son necesarios para manejar estos riesgos? -¿Cuál de estos controles son los más importantes?
5. ¿Podría completar la tarea sin incidentes?

Sí: continuar con seguridad.

No: revisión con su Líder de Proyecto.

Social

Normas:

• Respetar siempre el límite de velocidad.

1) En caminos rurales (terracerías) la velocidad máxima será de 40 km/h.
2) En caminos internos de campamentos, sitios o zonas de trabajo industrial la velocidad máxima será de 15 km/h.
3) En carreteras y ciudades la velocidad máxima será la indicada en los señalamientos oficiales.

• Cualquier persona que aborde un vehículo deberá utilizar siempre el cinturón de seguridad, no importando el asiento en el que se ubique. En caso de contar con pick-up, está prohibido que los pasajeros se transporten en la batea.

• Cuando se renten vehículos se deberá inspeccionar que cuente con llanta de refacción y herramientas y se hará una revisión general de sus condiciones.

• Se deberán llenar los tanques de gasolina de los vehículos en horarios en los que haya luz solar. Los tanques deberán de ser llenados apenas lleguen al medio tanque.

• Los viajes a campo se deberán realizar siempre en pareja y en caso de realizar paradas de más de 20 minutos en caminos y carreteras estás deberán ser notificadas al grupo de seguridad de WhatsApp.

Social

Normas:

• El personal de AOS se adaptará a los horarios de entrada y salida a campo dispuestos por las áreas especializadas en seguridad de los clientes.

a) En caso de que estos no cuenten con personal o políticas de seguridad, el horario que se deberá respetar será saliendo del punto de partida al amanecer y regresando a un lugar seguro al atardecer.
b) En caso de haber reuniones, asambleas o casos especiales que estén fuera de este horario, se notificará con anticipación a sus superiores y/o al cliente, se deberá estar siempre acompañado y en las situaciones que así se requiera y de ser posible, se negociará la presencia de cuerpos de seguridad.

• El personal de campo siempre deberá informar la entrada y salida de su sitio de alojamiento, a su equipo de trabajo y a la coordinación de campo de AOS vía el grupo de *WhatsApp,* a menos que se acuerde algo debido a casos especiales, donde no hay red, se deberá hablarlo con su superior.

• El día previo a la salida al trabajo de campo y/o el mismo día que se inician el Trabajo de Campo, se deberá realizar un *safety moment*, el cual se reportará en la bitácora de campo.

• Se deberá siempre portar identificación de AOS visible durante el trabajo de campo, así como el uniforme oficial AOS (camisa y/o chaleco) o del cliente. El único casos en donde esto no aplica, será cuando el personal de seguridad de la empresa y/o AOS lo solicite, debido a un análisis previo del contexto social (utilizar criterio e informar al líder del proyecto).

Social

Normas:

- Ante una situación insegura utilizar la metodología toma 5. Pare, observe, evalué, controle y pregúntese si es posible continuar o resolver la situación.

- Si percibe una situación insegura en la localidad o con la población, utilice el criterios Toma 5, retirarse del lugar, informar a un superior y a las autoridades locales.

- Es obligatorio que durante el trabajo de campo se **notifique a autoridades y líderes locales de nuestra presencia**, se le presente una carta donde se le notifica el trabajo a realizar, así como mostrar mediante quienes somos, mediante una identificación de la empresa. Esta situación podría ser modificada siempre y cuando así lo apruebe un superior

- Se recomienda nunca colocar en un solo bolsillo, o que una sola persona tenga asignado el dinero para viáticos del trabajo de campo.

Social

Normas:

- Procurar retirar el efectivo necesario previo a iniciar el Trabajo de Campo, hacerlo en el día, estar acompañado y en lugares seguros.

- Se recomienda ser discreto con el uso de equipos tecnológicos en campo (computadora, grabadora, cámara, GPS, teléfono, etcétera). En las situaciones donde así lo amerite, siempre solicitar permiso a la comunidad para utilizarlos.

- En zonas urbanas, caminar del lado contrario al sentido de los vehículos.

- Procurar nunca abordar vehículos de gente de la comunidad incluido taxis y colectivos (utilizar criterio).

Social

Normas:

• Procurar contar siempre con los números de contacto de los actores de campo, esto para poder responder posibles llamadas con seguridad. En caso de recibir llamadas de extorsión, amenaza, secuestro "virtual", colgar de inmediato, no dar ningún dato personal y notificar de inmediato a superiores o personal de seguridad (en caso de existir).

- En caso de contestar llamadas de números desconocidos utilizar los criterios antes mencionados.

•No está permitido ingerir bebidas alcohólicas durante el Trabajo de Campo (incluye estancia) a menos que se cuente con autorización expresa de los superiores.

• En el caso de ser víctima de un delito, conservar la calma, entregar lo que el delincuente pide, no verlo a los ojos, recordar siempre que la vida es más importante que cualquier bien material.

• Procurar una comunicación constante con superiores y entre compañeros de trabajo, avisar cuando inicia o termina su trabajo, lugar donde se encuentra, tipo de vehículo, tomando una fotografía de la ropa que lleva y de las placas del automóvil, así como comunicar, cualquier situación que lo amerite.

•Asegurarse que la coordinación de campo de AOS tenga los teléfonos de contacto de la persona a la que se deba avisar, en caso de que el trabajador de campo sufra algún percance.


Social

Anexo Capacitación: Certificados de curso.

Social

otorga el presente

# Certificado de Participación

del curso

## INDUCCIÓN A TRABAJO DE CAMPO

a: [redacted]

*Ciudad de México, 3 de Octubre, 2019*

[redacted]

*Coordinadora de investigación*

T. [52 55] 84347710
[52 55] 84347711

Pedro Luis Ogazón #84-6, CP 01020, CDMX

www.aosocial.mx

Social

otorga el presente

# Certificado de Participación

del curso

## INDUCCIÓN DE SEGURIDAD Y CÓDIGO DE ÉTICA

a: [redacted]

*Ciudad de México, 8 de Noviembre, 2019*

[redacted]

*Coordinadora de investigación*

T. [52 55] 84347710
[52 55] 84347711

Pedro Luis Ogazón #84-6, CP 01020, CDMX

www.aosocial.mx

Social

otorga el presente

# Certificado de Participación

del curso

## INDUCCIÓN A TRABAJO DE CAMPO

a: [redacted]

*Ciudad de México, 8 de Noviembre, 2019*

[redacted]

*Coordinadora del área de investigación*

T. [52 55] 84347710
[52 55] 84347711

Pedro Luis Ogazón #84-6, CP 01020, CDMX

www.aosocial.mx

Social

otorga el presente

# Certificado de Participación

del curso

## INDUCCIÓN DE SEGURIDAD Y CÓDIGO DE ÉTICA

a: [redacted]

*Ciudad de México, 8 de Noviembre, 2019*

[redacted]

*Coordinadora del área de investigación*

[redacted]

T. [52 55] 84347710
[52 55] 84347711

Pedro Luis Ogazón #84-6, CP 01020, CDMX

www.aosocial.mx

Social

otorga el presente

# Certificado de Participación

del curso

## INDUCCIÓN A TRABAJO DE CAMPO

a: [redacted]

*Ciudad de México, 8 de Noviembre, 2019*

[redacted]

***Coordinadora del área de investigación***

T. [52 55] 84347710
[52 55] 84347711

Pedro Luis Ogazón #84-6, CP 01020, CDMX

www.aosocial.mx

Social

otorga el presente

# Certificado de Participación

del curso

## INDUCCIÓN DE SEGURIDAD Y CÓDIGO DE ÉTICA

a: [redacted]

*Ciudad de México, 8 de Noviembre, 2019*

[redacted]

***Coordinadora del área de investigación***

[redacted]

T. [52 55] 84347710
[52 55] 84347711

Pedro Luis Ogazón #84-6, CP 01020, CDMX

www.aosocial.mx

Social

otorga el presente

# Certificado de Participación

del curso

## INDUCCIÓN A TRABAJO DE CAMPO

a: [redacted]

Ciudad de México, 12 de diciembre 2019

[redacted]

Coordinadora de Investigación

T. (52 55) 84347710
(52 55) 84347711

Pedro Luis Ogazón #84-6, CP 01020, CDMX

www.aosocial.mx

Social

otorga el presente

# Certificado de Participación

del curso

## INDUCCIÓN A TRABAJO DE CAMPO

a: [redacted]

Ciudad de México, 12 de diciembre, 2019

[redacted]

*Coordinadora de Investigación*

[redacted]

T. [52 55] 84347710
[52 55] 84347711

Pedro Luis Ogazón #84-6, CP 01020, CDMX

www.aosocial.mx

Social

otorga el presente

# Certificado de Participación

del curso

## INDUCCIÓN A TRABAJO DE CAMPO

a: [redacted]

Ciudad de México, 12 de diciembre 2019

[redacted]

Coordinadora de
Investigación

T. (52 55) 84347710
(52 55) 84347711

Pedro Luis Ogazón #84-6, CP 01020, CDMX

www.aosocial.mx

Social

otorga el presente

# Certificado de Participación

del curso

## INDUCCIÓN DE SEGURIDAD Y CÓDIGO DE ÉTICA

a [redacted]

Ciudad de México, 12 de diciembre, 2019

[redacted]

Coordinadora de Investigación

[redacted]

T. [52 55] 84347710
[52 55] 84347711

Pedro Luis Ogazón #84-6, CP 01020, CDMX

www.aosocial.mx

Social

otorga el presente

# Certificado de Participación

del curso

## INDUCCIÓN DE SEGURIDAD Y CÓDIGO DE ÉTICA

a: [redacted]

Ciudad de México, 12 de diciembre, 2019

[redacted]

[redacted]

Coordinadora de Investigación

T. [52 55] 84347710
[52 55] 84347711

Pedro Luis Ogazón #84-6, CP 01020, CDMX

www.aosocial.mx

Social

otorga el presente

# Certificado de Participación

del curso

## INDUCCIÓN DE SEGURIDAD Y CÓDIGO DE ÉTICA

a: [redacted]

Ciudad de México, 12 de diciembre, 2019

[redacted]

*Coordinadora de Investigación*

[redacted]

T. [52 55] 84347710
[52 55] 84347711

Pedro Luis Ogazón #84-6, CP 01020, CDMX

www.aosocial.mx

Social

otorga el presente

# Certificado de Participación

del curso

## INDUCCIÓN A TRABAJO DE CAMPO

a: [redacted]

*Ciudad de México, 12 de diciembre, 2019*

[redacted]

*Coordinadora de Investigación*

[redacted]

T. [52 55] 84347710
[52 55] 84347711

Pedro Luis Ogazón #84-6, CP 01020, CDMX

www.aosocial.mx

Social

otorga el presente

# Certificado de Participación

del curso

## INDUCCIÓN A TRABAJO DE CAMPO

a: [redacted]

Ciudad de México, 12 de diciembre, 2019

[redacted]

*Coordinadora de Investigación*

[redacted]

T. [52 55] 84347710
[52 55] 84347711

Pedro Luis Ogazón #84-6, CP 01020, CDMX

www.aosocial.mx

Social

otorga el presente

# Certificado de Participación

del curso

## INDUCCIÓN A TRABAJO DE CAMPO

a: [redacted]

Ciudad de México, 12 de diciembre, 2019

[redacted]

*Coordinadora de Investigación*

[redacted]

T. [52 55] 84347710
[52 55] 84347711

Pedro Luis Ogazón #84-6, CP 01020, CDMX

www.aosocial.mx

Social

otorga el presente

# Certificado de Participación

del curso

## INDUCCIÓN DE SEGURIDAD Y CÓDIGO DE ÉTICA

a [redacted]

Ciudad de México, 12 de diciembre, 2019

[redacted]

Coordinadora de
Investigación

[redacted]

T. [52 55] 84347710
[52 55] 84347711

Pedro Luis Ogazón #84-6, CP 01020, CDMX

www.aosocial.mx

Social

otorga el presente

# Certificado de Participación

del curso

## INDUCCIÓN DE SEGURIDAD Y CÓDIGO DE ÉTICA

a: [redacted]

Ciudad de México, 12 de diciembre, 2019

[redacted]

Coordinadora de
Investigación

T. [52 55] 84347710
[52 55] 84347711

Pedro Luis Ogazón #84-6, CP 01020, CDMX

www.aosocial.mx

Social

otorga el presente

# Certificado de Participación

del curso

## INDUCCIÓN DE SEGURIDAD Y CÓDIGO DE ÉTICA

a: [redacted]

Ciudad de México, 12 de diciembre, 2019

[redacted]

Lic. [redacted]
Coordinadora de
Investigación

[redacted]

T. [52 55] 84347710
[52 55] 84347711

Pedro Luis Ogazón #84-6, CP 01020, CDMX

www.aosocial.mx

Anexo Capacitación: Lista de asistencia.

Social

13-dic-2019

## Lista de asistencia de Curso de Trabajo de Campo e Inducción de Seguridad y Código de Ética AOSocial

Proyecto Mutikah

Cursos impartidos el día 8 de noviembre del 2019 en las instalaciones de AOSocial.
Dirección: Pedro Luis Ogazón 84-6, Colonia Guadalupe Inn, Delegación Alvaro Obregón. C.P. 01020

| Nombre | Apellido | Nombre y apellido de contacto en caso de emergencia | Número de contacto en caso de emergencia |
|---|---|---|---|
| [redacted] | | | |
| | | | |
| | | | |
| | | | |

# Anexos
# Apartado 9.

## Identificación, caracterización, predicción y valoración de los impactos sociales (positivos y negativos).

| | |
|---|---|
| *9.5* Matriz de valoración de impactos | |
| *Anexo matriz de impactos Mítikah* | *5 páginas* |

# ANEXO MATRIZ DE IMPACTOS MÍTIKAH

| Etapa del proyecto | Factor | Tipo de impacto | | | Descripción | Valoración | CLAVE | Descripción de la medida | Periodo de ejecución |
|---|---|---|---|---|---|---|---|---|---|
| (1) Preparación de sitio y construcción<br>(2) Operación y mantenimiento<br>(3) Abandono | (1)Económico<br>(2) Cultura y tradiciones<br>(3) Demografía<br>(4) Geografía | Positivo | Negativo | | | (1)Alto 100%<br>(2) Importante 80%<br>(3) Medio 60%<br>(4) Suficiente 40%<br>(5) Bajo 20% | 1 Prevención<br>2 Mitigación<br>3 Compensación<br>4 Ampliación | | |
| 1 | 1 | 1 Empleo temporal | | | Durante las actividades de preparación del sitio y construcción de las medidas de integración (espacio público, pozo y ampliación de vialidades), se incrementarán las fuentes de trabajo para las personas que cumplan con el perfil requerido, incluidas las empresas prestadoras de servicios especializados como las ambientales y forestales (por las plantaciones y trasplantes). | 1 | 4 | *Promoción y capacitación a personas locales<br>*Contratación de trabajadores locales que cumplan con el perfil del puesto<br>*Política transparente de reclutamiento, incluido por género | Preparación de sitio y construcción |
| 2 | 1 | 2 Empleo permanente | | | Una vez que concluyan las medidas de integración habrá nuevos empleos, relacionados con las actividades de mantenimiento de áreas verdes y arbolado, así como de actividades de vigilancia. | 2 | 4 | *Promoción y capacitación a personas locales<br>*Contratación de trabajadores locales que cumplan con el perfil del puesto<br>*Política transparente de reclutamiento, incluido por género | Operación y mantenimiento |
| 2 | 1 | 3 Empleo indirecto | | | Durante las actividades de preparación del sitio y construcción de las medidas de integración (espacio público, pozo y ampliación de vialidades), se incrementarán las fuentes de trabajo para las personas y empresas que son prestadores de servicios e insumos a la construcción, servicios ambientales, siempre que cumplan con el perfil requerido. | 2 | 4 | *Promoción y capacitación en oficios para residentes de la colonia Xoco<br>*Contratación de trabajadores locales que cumplan con el perfil del puesto<br>*Políticas y convenios de colaboración para el desarrollo de competencias laborales a personal local | Preparación de sitio y construcción |
| 1 | 1 | 4 Capacitación a empleados - creación de áreas de oportunidad | | | La empresa capacita a los empleados para que estos realicen su labor de la mejor manera, especialmente respetando a los vecinos. | 2 | 4 | *Promoción y capacitación en oficios para personal obrero en general, que integren los preceptos socio-urbano-ambientales<br>*Contratación de trabajadores que cumplan con el perfil del puesto<br>*Políticas y convenios de colaboración para el desarrollo de competencias laborales | Durante todo el proceso de preparación de sitio y construcción |
| 1 | 2 | | 5 Incremento de población flotante y de riesgos asociados como aumento de inseguridad | | El aumento de trabajadores por las obras del proyecto Mítikah podría generar un aumento de robos y delincuencia (la zona es altamente transitada por turismo y visitantes de la zona comercial, escolar, el hospital y otros complejos). | 3 | 1 | *Aplicación del reglamento de actividades en la obra; establecimiento de cláusulas contractuales de obligaciones y restricciones laborales y de interacción con los vecinos; instalación de infraestructura vial (luminarias) para mejor visibilidad; implementación de un sistema de seguridad privado con circuito cerrado de televisión y alarmas.<br>*Prohibición a los trabajadores de realizar infracciones contra el entorno urbano de la Ciudad | Preparación de sitio y construcción |
| 1,2 | 2 | | 6 Inserción de una nueva población habitante y usuaria en el área de influencia | | La llegada de nuevos habitantes y visitantes a la zona de Xoco por el Proyecto inquieta a la población actual, por tratarse de personas que no comparten su cultura y tradiciones y el temor | 2 | 3 | *Creación de espacios públicos que fomenten la convivencia social.<br>*Replanteamiento de la explanada de integración de Real de Mayorazgo para que incluya la plantación de árboles, así como elementos representativos de Xoco y su cultura. | Operación y mantenimiento |
| 1 | 2 | | 7 Conflictos entre trabajadores | | Las diferencias entre los trabajadores o con la comunidad podrían generar riñas | 4 | 1 | *Aplicación del reglamento de actividades en Obra; establecimiento de cláusulas contractuales de obligaciones y restricciones laborales y de interacción con los vecinos<br>*Aplicación de reglamento de actividades en obra; medidas de seguridad: seguridad pública, cámaras de videovigilancia, accesos restringidos; horario escalonado<br>*Atención y canalización de quejas sobre afectaciones, discriminación, inseguridad y acoso laboral o sexual. | Preparación de sitio y construcción |

| Etapa del proyecto | Factor | Tipo de impacto | | Descripción | Valoración | CLAVE | Descripción de la medida | Periodo de ejecución |
|---|---|---|---|---|---|---|---|---|
| (1) Preparación de sitio y construcción<br>(2) Operación y mantenimiento<br>(3) Abandono | (1)Económico<br>(2) Cultura y tradiciones<br>(3) Demografía<br>(4) Geografía | Positivo | Negativo | | (1)Alto 100%<br>(2) Importante 80%<br>(3) Medio 60%<br>(4) Suficiente 40%<br>(5) Bajo 20% | 1 Prevención<br>2 Mitigación<br>3 Compensación<br>4 Ampliación | | |
| 1,2 | 2 | | 8 Discriminación | Las diferencias entre los trabajadores o con la comunidad podrían generar discriminación hacia los trabajadores | 4 | 1 | *Aplicación del reglamento de actividades en Obra; establecimiento de cláusulas contractuales de obligaciones y restricciones laborales y de interacción con los vecinos<br>*Aplicación de reglamento de actividades en obra; medidas de seguridad: seguridad pública, cámaras de videovigilancia, accesos restringidos; horario escalonado<br>*Atención y canalización de quejas sobre afectaciones, discriminación, inseguridad y acoso laboral o sexual | Preparación de sitio y construcción |
| 1,2 | 2 | | 9 Oposición al proyecto | La falta de información y la desinformación sobre el proyecto, así como de sus impactos negativos y positivos, ha provocado que parte de la población del área de influencia se oponga a la construcción de las medidas de integración, particularmente al paso a desnivel de Real de Mayorazgo. Este impacto es un pasivo social que el proyecto deberá manejar. | 1 | 1 | *Sesiones informativas sobre el proyecto de movilidad y del pozo<br>*Transparencia en la información técnica y ambiental<br>*Apertura a dialogo"<br>*Socialización del Informe Ejecutivo de Cumplimiento Socio-Ambiental Dirigido a Grupos Sociales de Interés; en Lenguaje y Datos Adecuados<br>*Atención y canalización de quejas reales sobre dudas y afectaciones del proyecto | Permanente |
| 1 | 2 | | 10 Descontento de la población al no tener continuidad en los acuerdos y ejecución de medidas de mitigación del proyecto | La adquisición del inmueble por otro propietario podría interrumpir los acuerdos establecidos con los actores de interés, hecho que generará descontento y mayor desgaste en la comunidad. | 1 | 2 | *Establecer mecanismos de comunicación confiables, capacitados, que fomenten el dialogo | Permanente |
| 1 | 2 | | 11 Disturbios sociales | La intervención de grupos de interés como el comité vecinal, vecinos del área de influencia y asamblea de Xoco muestran descontento social acumulado cuando estos grupos no velan por intereses comunitarios sino particulares. | 1 | 1 | *Sesiones informativas sobre el proyecto de movilidad y del pozo<br>*Transparencia en la informacion tecnica y ambiental<br>*Apertura al diálogo<br>*Instauración del Comité de Acompañamiento de los Trabajos de Restitución de Arbolado | Preparación del sitio y construcción. |
| 1,2 | 2 | | 12 Manejo irresponsable de actividades ocasionando daño ambiental y social | No supervisar adecuadamente a los contratistas ocasiona que éstos sean irresponsables en sus actividades, lo que ha provocado daño ambiental (como depositar basura en las calles, daño al arbolado) y problemas sociales (prometer cosas a los vecinos y no cumplir). Este impacto debe ser supervisado por los desarrolladores. | 1 | 2 | *Capacitación a contratistas<br>*Supervisión de la cadena de suministro<br>*Sanciones ante incumplimiento de contrato | Preparación del sitio y construcción |
| 1,2 | 2 | | 13 Inconformidad de los actores de interés | La falta de seguimiento a quejas individuales, y a solicitudes de información por parte del proyecto podrían generar inconformidad en los actores de interés. | 2 | 2 | *Actualizar y mejorar el mecanismo de atención a vecinos<br>*Brindar a la población información veraz y oportuna<br>*Promover un espacio de comunicación en el sitio (modulo informativo permanente) | Permanente |
| 1 | 2 | | 14 Suspensión temporal de actividades del proyecto | La intervención como interlocutor y no como observador de agentes externos como las dependencias públicas o privadas genera rechazo al proyecto por parte de la población. | 1 | 1 | *Definición de roles en el proceso de consulta<br>*Transparencia en información técnica y ambiental<br>*Transparencia en la convocatoria para reuniones<br>*Realizar sesiones informativas sobre el proyecto | Preparación del sitio y construcción. |
| 1 | 3 | | 15 Afectación al ambiente - contaminación a la atmósfera | Durante las actividades de preparación del sitio y construcción de las medidas de integración (espacio público, pozo y ampliación de vialidades), se producen emisiones de gases a la atmósfera derivadas del uso de equipos, maquinaria y vehículos de transporte de materiales. | 5 | 1 | *Utilización de maquinaria y vehículos en buen estado de funcionamiento; así como de grúas y elevadores eléctricos<br>*Aplicación de un programa de mantenimiento para maquinaria y equipos; además de que todos los vehículos contarán con holograma de verificación vigente<br>*Ningún vehículo pernoctará, ni se estacionará, ni calentará motores en las inmediaciones del proyecto | Preparación de sitio y construcción |

| Etapa del proyecto | Factor | Tipo de impacto | | Descripción | Valoración | CLAVE | Descripción de la medida | Periodo de ejecución |
|---|---|---|---|---|---|---|---|---|
| (1) Preparación de sitio y construcción<br>(2) Operación y mantenimiento<br>(3) Abandono | (1)Económico<br>(2) Cultura y tradiciones<br>(3) Demografía<br>(4) Geografía | Positivo | Negativo | | (1)Alto 100%<br>(2) Importante 80%<br>(3) Medio 60%<br>(4) Suficiente 40%<br>(5) Bajo 20% | 1 Prevención<br>2 Mitigación<br>3 Compensación<br>4 Ampliación | | |
| 1 | 3 | | 16 Afectación al ambiente - contaminación a la atmósfera | Durante las actividades de preparación del sitio y construcción de las medidas de integración (espacio público, pozo y ampliación de vialidades), se producen emisiones de ruido derivado del uso de equipos, maquinaria y vehículos de transporte de materiales. Es de efecto acumulado a la construcción del proyecto. | 4 | 2 | *Aplicación del Reglamento para Operadores para control de velocidad a 10 km/h, uso de escape obligatorio y prohibición de música alto volumen<br>*Restricción de trabajo en horario diurno y escalonado para la maquinaria ruidosa conforme a la NADF-005-AMBT-2013; colocación de mamparas anti-expansión de onda sonora (tapiales)<br>*Distribución de tapones auditivos a trabajadores y personas que habiten en colindancias | Preparación de sitio y construcción |
| 1 | 3 | | 17 Molestias | Durante las actividades de preparación del sitio y construcción de las medidas de integración (espacio público, pozo y ampliación de vialidades), se producen vibraciones derivadas del uso de equipos, maquinaria y vehículos de transporte de materiales. | 4 | 2 | *Aplicación del Reglamento a Operadores para control de velocidad a 10 km/h y uso de escape obligatorio<br>*Restricción trabajo en horario diurno y escalonado para la maquinaria que genere vibraciones mecánicas conforme a la NADF-004-AMBT-2004<br>*Sociabilización de informe ejecutivo dirigido a grupos sociales de interés; en lenguaje y datos adecuados | Preparación de sitio y construcción |
| 1 | 3 | | 18 Afectación al ambiente y afectación a la salud | Durante las actividades de preparación del sitio y construcción de las medidas de integración (espacio público, pozo y ampliación de vialidades), se generarán emisiones de partículas (polvo) debido a las actividades relacionadas con el manejo de materiales. El incremento de polvo también ocasiona afectaciones a la salud como dermatitis y alergias. | 4 | 2 | Aplicación del programa de mantenimiento de maquinaria, equipos y vehículos; ingreso de vehículos con holograma de verificación vigente<br>*Obligatorio que todos los camiones de carga circulen cubiertos con lonas, incluso vacíos; tengan limpieza de neumáticos antes de salir del área de trabajo; riego con agua tratada en el predio<br>*Atención, recabado y limpieza de material derramado o disperso en las inmediaciones del proyecto | Preparación de sitio y construcción |
| 1 | 3 | | 19 Afectación al ambiente - contaminación al agua y al suelo | Durante las actividades de preparación del sitio y construcción de las medidas de integración (espacio público, pozo y ampliación de vialidades), se generan papel, cartón, plástico, vidrio, etc.; si no se realiza una disposición adecuada de estos residuos en sitios autorizados, estos podrían generar contaminación. | 3 | 1 | *Capacitación para la minimización y manejo integral de los residuos; colocación de señalización dentro del proyecto<br>*Separación y reciclaje de residuos sólidos urbanos en: orgánicos, inorgánicos reciclables y no reciclables conforme a la NADF-024-AMBT-2013<br>*Atención inmediata a dispersión, acumulación o derrame de residuos sólidos urbanos | Preparación de sitio y construcción |
| 1 | 3 | | 20 Afectación al ambiente - contaminación al agua y al suelo | Durante las actividades de preparación del sitio y construcción de las medidas de integración (espacio público, pozo y ampliación de vialidades), se generarán de residuos de la construcción (Tipo A y B) y residuos de la excavación (Tipo D); si no se tiene una disposición adecuada de los residuos en sitios autorizados, estos podrían ocasionar contaminación. | 2 | 1 | *Los residuos de manejo especial serán tratados de conformidad con la NADF-007-RNAT-2013 por lo que se capacitará al personal; las empresas contarán con las autorizaciones correspondientes en este caso el RAMIR; además se realizará la colocación de señalización<br>*Se realizará la recolección, separación, reciclaje y disposición final de residuos de manejo especial en sitios autorizados<br>*Atención inmediata a dispersión, acumulación o derrame de residuos de manejo especial | Preparación de sitio y construcción |
| 1 | 3 | | 21 Afectación al ambiente - contaminación al agua y al suelo | Durante las actividades de preparación del sitio y construcción de las medidas de integración (espacio público, pozo y ampliación de vialidades), se generarán estopas, guantes, trapos y envases de materiales peligrosos que deben ser correctamente manejados. | 4 | 1 | *Se establecerán medidas preventivas de acopio, manejo y tratamiento de residuos, conforme a la normatividad aplicable y se pondrá señalización en todo el proyecto<br>*Almacenamiento temporal de sustancias y sus residuos en contenedores y sitios adecuados; colocación de señalización adecuada y su posterior envío a sitios autorizados<br>*Atención inmediata y remediación a: dispersión, acumulación o derrame de sustancias y residuos peligrosos | Preparación de sitio y construcción |

| Etapa del proyecto | Factor | Tipo de impacto | | Descripción | Valoración | CLAVE | Descripción de la medida | Periodo de ejecución |
|---|---|---|---|---|---|---|---|---|
| (1) Preparación de sitio y construcción<br>(2) Operación y mantenimiento<br>(3) Abandono | (1)Económico<br>(2) Cultura y tradiciones<br>(3) Demografía<br>(4) Geografía | Positivo | Negativo | | (1)Alto 100%<br>(2) Importante 80%<br>(3) Medio 60%<br>(4) Suficiente 40%<br>(5) Bajo 20% | 1 Prevención<br>2 Mitigación<br>3 Compensación<br>4 Ampliación | | |
| 1 | 3 | | 22 Incremento del flujo vehicular provocando riesgo de atropellamiento a transeúnites | El incremento de tránsito de vehículos y maquinaria pesada durante las actividades de preparación del sitio y construcción de las medidas de integración (espacio público, pozo y ampliación de vialidades), aumentará el riesgo de atropellamiento de transeúntes. | 2 | 1 | *Aplicación del Reglamento para Operadores de Maquinaria, equipos y vehículos; Reglamento de Seguridad, Salud e Higiene en el Trabajo<br>*Restricción de horario y zonas de maniobras de carga y descarga de materiales; confinamiento de áreas, señalización y utilización de bandereros<br>*Brigada de paramédicos, área de enfermería y convenio con ambulancia para el traslado de enfermos o heridos | Preparación de sitio y construcción |
| 1 | 4 | | 23 Incremento del flujo vehicular con el riesgo de provocar incidentes viales por el cierre temporal de tramos de calles | Durante las actividades de preparación del sitio y construcción de las medidas de integración (espacio público, pozo y ampliación de vialidades), se incrementa el flujo vehicular derivado los vehículos de transporte de materiales, maquinaria y de personal. | 2 | 2 | *Adecuación geométrica de las vialidades en el proyecto y señalética horizontal y vertical dando atención de recomendaciones y condicionantes del Dictamen de Estudio de Impacto Urbano; aplicación del Reglamento para Operadores de Maquinaria, equipos y vehículos; Reglamento de Seguridad, Salud e Higiene en el Trabajo<br>*Restricción de horario y zonas de maniobras de carga y descarga; confinamiento de áreas, señalización y utilización de bandereros<br>*Atención y canalización de quejas sobre afectaciones vinculadas con este rubro | Preparación de sitio y construcción |
| 1 | 4 | | 24 Incremento en el flujo vehicular provocando la obstrucción de entradas y vías de acceso a colindantes | Durante las actividades de preparación del sitio y construcción de las medidas de integración (espacio público, pozo y ampliación de vialidades), se incrementa el flujo vehicular derivado los vehículos de transporte de materiales, maquinaria y de personal por lo que habría saturación vehicular y accidentes viales; de igual forma pasará durante la operación derivado del transporte de mercancías, insumos y empleados. | 3 | 2 | *Adecuación geométrica de las vialidades en el proyecto y señalética horizontal y vertical dando atención de recomendaciones y condicionantes del Dictamen de Estudio de Impacto Urbano<br>*Restricción de horario y zonas de maniobras de carga y descarga; confinamiento de áreas, señalización y utilización de bandereros | Preparación de sitio y construcción |
| 1 | 4 | 25 Mejoramiento de infraestructura | | El proyecto contempla el mejoramiento de vías peatonales y ampliación de vialidades. | 2 | 4 | *Diseño eficiente del proyecto en cuanto a: áreas peatonales, banquetas, vialidades al interior<br>*Atención de recomendaciones y condicionantes del Dictamen de Impacto Urbano<br>*Reparación de infraestructura como es el caso de banquetas y vialidades afectadas al perímetro del proyecto | Proceso de preparación de sitio y construcción |
| 1 | 4 | | 26 Aumento de ambulantaje | El flujo de trabajadores de construcción en la obra podría promover a presencia de ambulantaje en los alrededores. | 2 | 1 | *Diseño eficiente del proyecto en cuanto áreas de comedor y de servicios para personal de la construcción; concientización del personal<br>*Restricción de áreas para la instalación de puestos y vendedores ambulantes<br>*Atención y canalización de quejas reales sobre afectaciones vinculadas a este rubro | Proceso de preparación de sitio y construcción |
| 1 | 4 | 27 Reforzamiento hidráulico | | Por medio del Dictamen de Impacto Urbano se han implementado varias medidas de mitigación a realizar en la colonia Xoco tal es el caso del reforzamiento hidráulico. | 1 | 4 | *Atención de las medidas de mitigación consideradas en el Impacto Urbano<br>*Cumplimento de los Términos y Condicionantes consignados en el Dictamen de Estudio de Impacto Urbano<br>*Atención y canalización de quejas | Preparación de sitio y construcción |
| 1 | 4 | | 28 Inundación | Si no se cuentan con obras hidráulicas eficientes las lluvias podrían ocasionar inundación o encharcamiento. | 4 | 1 | *Diseño eficiente del proyecto en el manejo y aprovechamiento de agua<br>*Adecuación de infraestructura hidrosanitaria; desazolve de coladeras.<br>*Atención y canalización de quejas reales sobre afectaciones vinculadas con este rubro | Preparación de sitio y construcción y operación |

| Etapa del proyecto | Factor | Tipo de impacto | | Descripción | Valoración | CLAVE | Descripción de la medida | Periodo de ejecución |
|---|---|---|---|---|---|---|---|---|
| (1) Preparación de sitio y construcción<br>(2) Operación y mantenimiento<br>(3) Abandono | (1)Económico<br>(2) Cultura y tradiciones<br>(3) Demografía<br>(4) Geografía | Positivo | Negativo | | (1)Alto 100%<br>(2) Importante 80%<br>(3) Medio 60%<br>(4) Suficiente 40%<br>(5) Bajo 20% | 1 Prevención<br>2 Mitigación<br>3 Compensación<br>4 Ampliación | | |
| 2 | 4 | 29 Disponibilidad de agua | | Abastecimiento del recurso hídrico para toda la CDMX con la perforación del pozo de SACMEX-CONAGUA | 3 | 4 | *Donación de 250m2 para la construcción de un pozo profundo para ser operado por el SACMEX | Operación y mantenimiento |
| 1 | 4 | | 30 Cambio del entorno | Modernización del espacio público y arquitectónico donde se encuentra la colonia Xoco. | 2 | 3 | *Consideraciones y diseño del proyecto conforme a lo establecido en el Dictamen de Impacto Urbano.<br>*Rehabilitación y mantenimiento de áreas verdes y/o parques aledaños | Preparación de sitio y construcción y operación |
| 1 | 4 | | 31 Afectación de árboles y áreas verdes | Afectación y trasplante de árboles como consecuencia de la construcción del proyecto. | 1 | 3 | *Aplicación de un Programa de Educación Ambiental; obtención de autorizaciones de poda, derribo o trasplante de arbolado.<br>*Saneamiento áreas verdes existentes y creación de nuevas áreas verdes.<br>*Instauración del Comité de Acompañamiento de los Trabajos de Restitución de Arbolado.<br>*Un programa de arquitectura de paisaje que incorpore tejocotes como elemento significativo y simbólico de sitio. | Preparación de sitio y construcción y operación |
| 1 | 4 | | 32 Modificación de accesos a la colonia Xoco | La construcción de la plaza de integración podría complicar el acceso y/o salida a los habitantes de la colonia Xoco | 2 | 1 | *Incluir a la comunidad en la búsqueda de soluciones escuchando sus propuestas<br>*Atención y canalización de quejas sobre afectaciones vinculadas con este rubro | Preparación de sitio y construcción y operación |
| 1 | 4 | | 33 Inconformidad de los vecinos de la colonia Xoco | La falta de difusión de información sobre actividades de gestión social ha ocasionado mal interpretaciones o verse como un medio de manipulación ante los habitantes de la colonia Xoco. Este impacto deberá ser atendido por el desarrollador. | 2 | 1 | *Sesiones informativas<br>*Tomar en cuenta las propuestas de la comunidad<br>*Publicar los acuerdos y beneficios para la población en boletín o en algún medio informativo<br>*Colaboración con las fiestas patronales | Preparación de sitio y construcción |

# Anexos
# Apartado 11.

## Consulta Vecinal

# 11.1.1. Diagnóstico previo

| | |
|---|---|
| *11.1.1.1. Método utilizado* | |
| *Anexo Encuesta 1: línea base (diagnóstico previo). Metodología de campo* | *6 páginas* |
| *11.1.1.2. Instrumentos de trabajo* | |
| *Anexo Encuesta de línea base (diagnóstico previo): Instrumentos de trabajo* | *13 páginas* |
| *11.1.1.4. Resultados* | |
| *Anexo Encuesta 1: línea base (diagnóstico previo). Resultados integrados* | *20 páginas* |
| *Anexo Encuesta 1: línea base (diagnóstico previo). Respuestas a) hogares textuales* | *33 páginas* |
| *Anexo Encuesta 1: línea base (diagnóstico previo). Respuestas b) comercio textuales* | *20 páginas* |
| *Anexo Encuesta 1: línea base (diagnóstico previo). Respuestas c) visitantes textuales* | *10 páginas* |
| *Anexo Encuesta 1: línea base (diagnóstico previo). Archivo Fotográfico* | *2 páginas* |

## 11.1.1.1. Método utilizado

# Anexo Encuesta 1: línea base (diagnóstico previo). Metodología de campo.

Social

Ciudad de México a 12 de diciembre de 2019.

Empresa: Parks
Proyecto: Mítikah
Trabajo de campo: encuestas
Horario: 9:00 a 18:00 horas
Fecha: 17, 18, 19 y 20 de diciembre de 2019.

Trabajo de campo

Objetivo: Socialización de las medidas de mitigación del proyecto Mítikah fase 1: pozo de agua de SACMEX, ampliación de vialidades y banquetas en el entorno del proyecto, conexión peatonal separada del paso vehicular subterráneo y explanada (espacio público antes identificado como plaza de integración). Asimismo, se recabará información sobre el contexto social de la zona con sus cuatro factores: demográfico, geográfico, económico y cultural (tradiciones).

De acuerdo con lo establecido en la Metodología para la Socialización de los proyectos inmobiliarios de infraestructura mayor[1] de la Ciudad de México, documento elaborado por la Secretaría de Medio Ambiente, en su Apartado siete.

Una vez aplicado el instrumento (encuestas), si las personas quisieran expresar su opinión, se escucharán y documentaran sus puntos de vista mediante entrevistas informales. se identificarán las dimensiones antes mencionadas de la posible área de influencia del proyecto.

Para poder cumplir el objetivo del trabajo de campo diseñado, hemos dividido el proceso en cuatro segmentos de la posible área de influencia de un kilómetro radial a partir del polígono de acuerdo con los lineamientos del documento estipulado por la SEDEMA.

Para conocer el tamaño de la muestra se utiliza la herramienta calculadora de tamaño de muestra, de la empresa SurveyMonkey[2] donde para una población total de **55,721[3] personas.**

[1] El proyecto que se encuentre en uno o más de los siguientes supuestos: 1) comprenda polígono de actuación y/o fusión de predios a partir de cinco mil metros cuadrados; 2) considere predios mayores a cinco mil metros cuadrados de superficie. 2) Comprendan cien mil o más metros cuadrados de construcción total; 3) Comprendan cien mil o más metros cuadrados de construcción total; 4) Centros comerciales, de espectáculos o similares; 5) Se encuentren dentro o por su naturaleza afecten a pueblos originarios; y 6) Todos aquellos casos que por su impacto resulten necesarios a consideración de la autoridad competente. SEDEMA,2019.

[2] https://es.surveymonkey.com/?ut_source=mp&ut_source2=sample-sizecalculator&ut_source3=header,

[3] INEGI, 2010 https://www.inegi.org.mx/programas/ccpv/2010/default.html#Datos_abiertos

La recopilación de la información de fuentes primarias se realizará con base en una muestra de 206 encuestas (85% de confianza y 5% de margen de error) y entrevistas informales, siempre y cuando el encuestado quiera expresar sus puntos de vista sobre el proyecto, también se hará el registro en caso de detectar algún actor de interés relevante para proyecto en cuestión[4] .

**Tabla 1. Cálculo de la muestra**

| Población Total | # hogares | Margen de confianza | Margen de error | # encuestas |
|---|---|---|---|---|
| 55,721[5] | 13,930 | 85% | 0.5% | 206 |
| Zona | Encuestas | Hogares | Comercios | Visitantes |
| I | 103 | 62 | 31 | 10 |
| II | 51 | 31 | 15 | 5 |
| III | 41 | 25 | 12 | 4 |
| IV | 11 | 7 | 3 | 1 |
| Total | 206[6] | 125 | 61 | 20 |

Fuente: AOSocial, 2019 con base en INEGI 2010.

Las encuestas en campo se distribuirán de la siguiente forma:

- 60% de encuestas en hogares LBS;
- 30% de encuestas en comercios LBS;
- 10% de encuestas a visitantes LBS[5].

**Tabla 2. Asignación de encuestas por día de trabajo**

| Día | Zona | Fecha | Encuestas | Hogares | Comercios | Visitantes |
|---|---|---|---|---|---|---|
| 1 | I | 19 dic. | 103 | 62 | 31 | 10 |
| 2 | II | 17-18 dic. | 51 | 31 | 15 | 5 |
| 3 | III | 20 dic. | 41 | 25 | 12 | 4 |
| 4 | IV | 20 dic. | 11 | 7 | 3 | 1 |

*Nota: el trabajo de campo podrá modificarse, de acuerdo del avance y comportamiento observado.
Fuente: AOSocial, 2019.

Como se puede observar en la figura 1, el trabajo de campo se realizará en cuatro zonas: 1) zona morada; 2) zona naranja; 3) zona verde y 4) zona amarilla. El número de encuestas por día y zona,

[4] Para la selección de los actores claves para realizar una entrevista se define en campo, dependerá si se identifica en sitio que la persona a entrevistar, está relacionado directamente con el proyecto, si es líder de alguna organización en la zona y/o si el un líder reconocido en el área, tiene información que nos permita entender el contexto sociocultural. De no ser posible la entrevista en el momento, se reagenda para una hora y día que pueda atendernos la persona.

[5] INEGI, 2010 https://www.inegi.org.mx/programas/ccpv/2010/default.html#Datos_abiertos

[6] La distribución de las 206 encuestas para el trabajo de campo, se prospectó con base en la información geoespacial en formato shapefile (shp) consultado en el Directorio Estadístico Nacional de Unidades Económicas (DENUE) del año 2019 para la Ciudad de México, así como el trabajo de campo en la zona https://www.inegi.org.mx/app/descarga/?ti=6 [5] Se determinó con base al primer acercamiento etnográfico en la zona.

se realizarán de acuerdo con el análisis previo del tipo de uso de suelo: habitacional mixto, habitacional con oficinas, habitacional con comercio, espacio abierto y equipamiento.

**Figura 1. Área de Influencia del proyecto**

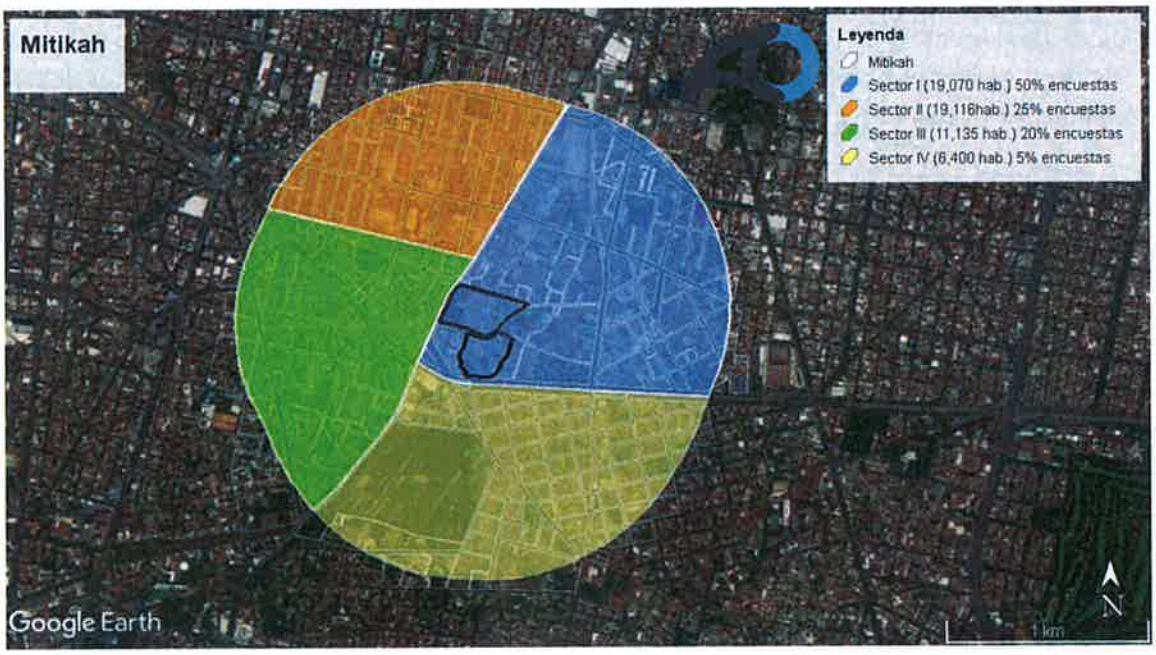


Fuente: AOSocial, 2019 con base en la información proporcionada por el promovente.

Personal en campo.

1.
2.
3.
4.
5.
6.

**Metodología**

**Sobre la confiabilidad y margen de error en una línea base**

De acuerdo con el Banco Interamericano de Desarrollo (2018), los datos utilizados para la línea base, pueden proceder de datos censales y de otras fuentes. Sin embargo, en muchos casos las fuentes de datos existentes son insuficientes[7], bien por encontrarse desactualizadas o bien por no captar elementos esenciales de lo que se necesita medir. Por lo general, los datos preexistentes deberán complementarse o corregirse con la recopilación adicional de datos primarios y de trabajo de campo.

Las unidades de análisis y elegibilidad dependerán del contexto, en este caso se habla de hogares, comercios y transeúntes, quienes harán que la representatividad sea parte de la muestra en cuestión.

En nuestro proceso de construcción de la línea base utilizamos como herramienta de análisis la encuesta, la cual nos permitirá conocer el contexto del área de estudio, bajo una línea de investigación cuantitativa exploratoria – descriptiva.

**Tabla 3. Investigación cuantitativa**

| Exploratorio | Descriptivo |
|---|---|
| ▪ Investiga problemas poco estudiados | ▪ Considera al fenómeno estudiado y sus componentes |
| ▪ Indaga desde una perspectiva innovadora | ▪ Miden conceptos |
| ▪ Ayuda a identificar conceptos promisorios | ▪ Definen valores |
| ▪ Prepara el terreno para nuevos estudios | |

Fuente: AOSocial, 2019. Con base en Sampieri et. al., 1998.

Dado el análisis anterior partimos de que un estudio nos permite examinar un tema o problema de investigación poco estudiado, del cual obtendremos información sobre un contexto particular, identificaremos conceptos, variables o postulados. Este estudio nos sirve para determinar tendencias, identificar áreas, ambientes, contextos y situaciones. Respecto al alcance descriptivo, identificamos propiedades, características y rasgos importantes de cualquier fenómeno que se analice (tendencias de la población). Para AOSocial es útil para mostrar ángulos o dimensiones de un suceso en una comunidad, la información nos permite también conocimiento de percepciones *in situ*.

A partir de lo explicado en el párrafo anterior, el seleccionar nuestra muestra de estudio, de acuerdo al AMAI (2019) y a la teoría de la investigación social, nos indica que es posible sostener un mecanismo de consulta con un número reducido de ciudadanos, siempre y cuando éste tenga validez estadística, es decir, que represente fielmente la opinión de la población que se quiere conocer. Este tipo de ejercicios permiten saber de buena fuente la opinión de la totalidad de los ciudadanos con una precisión estadística que, debido a su sencillez, puede ser realizada en plazos cortos. También menciona la importancia de realizar estimaciones nacionales con un tamaño de muestra relativamente pequeño, para garantizar su representatividad es importante que la selección de la población sea estrictamente aleatoria.

[7] Se requiere datos de referencia.

Con base en la Guía de buenas prácticas en la realización de consultas ciudadanas y de los autores analizados, entendemos que la consistencia, precisión o estabilidad temporal del proceso de medición suele expresarse mediante un coeficiente de confiablidad que varía desde 0.00 a 1.00 Robert L. Thorndike[8], "cuando medimos algo, bien sea en el campo de la física, de la biología o de las ciencias sociales, esa medición contiene una cierta cantidad de error aleatorio. La cantidad de error puede ser grande o pequeña, pero está siempre presente en cierto grado[9]".

Una vez obtenido un coeficiente de confiabilidad la pregunta obligada es ¿Qué tan elevado deber ser? De acuerdo a Hogan (2004), dependerá de lo que se pretende realizar [...] es decir, si quien aplica una prueba pretende tomar decisiones sobre una persona (diagnóstico psicológico, selección de personal, licencia para ejercer una profesión, etc.), requiere una prueba de alta confiabilidad (0.90 como mínimo aceptable y 0.95 como la norma deseable); si embargo, un grado de confiabilidad con fines de investigación, requiere una confiabilidad moderada (0.80 se considera adecuada) (Nunnally y Bernstein, en Hogan, 2004). Por su parte Rosenthal (en García, 2006) propone una confiabilidad mínima de 0.90 para tomar decisiones sobre la vida de las personas y una confiabilidad mínima de 0.50 para propósitos de investigación.

**Tabla 4. Confiabilidad en la investigación social.**

| De Vellis (en García, 2005) |
|---|
| De 0.80 a 0.90 es muy buena[10] |
| De 0.70 a 0.80 es respetable |
| Entre 0.65 y 0.70 es mínimamente aceptable |
| De 0.60 a 0.65 es indeseable |
| Por debajo de 0.60 es inaceptable. |

Fuente: Macías (2007)

De acuerdo con Tamara Otzen y Carlos Manterola (2017), la representatividad de una muestra está relacionada con la selección al azar de los sujetos que conforman la población objetivo, es decir, que todos los sujetos de la población tuvieron la misma posibilidad de ser seleccionados en esta muestra y por ende ser incluidos en el estudio. Es así que nuestra población objetivo nos permite realizar inferencias, extrapolar y generar conclusiones de la población blanco con un grado de certeza adecuado. La técnica utilizada es el método aleatorio simple, pues nos permite asegurar la aleatoriedad de los resultados y la representatividad de la muestra.

**Referencias bibliográficas**

[8] Macías, A. B. (2007).

[9] Macías, A. B. (2007; 6).

[10] Se debe considerar que este modelo se aplica en pruebas estadísticas en el área médica.

- AMAI. Abril 2019. Decálogo de buenas prácticas en la realización de consultas ciudadanas. PDF disponible en: http://www.amai.org/descargas/Decalogo de Buenas Prácticas para Consultas Ciudadanas AMAI
- AMAI. Abril 2019. Guía de buenas prácticas en la realización de consultas ciudadanas. PDF disponible en: http://www.amai.org/descargas/Guia de Buenas Prácticas para Consultas Ciudadanas
- BID (2018). Banco Interamericano de Desarrollo. Evaluación del impacto social, integrar las cuestiones sociales en los proyectos de desarrollo. Serie del BID sobre riesgos y oportunidades ambientales y sociales.
- Macías, A. B. (2007). ¿Cómo valorar un coeficiente de confiabilidad? *Investigación educativa duranguense*, (6), 610.

---

- García Cadena Cirilo H. (2006), "La medición en ciencias sociales y en la psicología", en Estadística con SPSS y metodología de la investigación, de René Landeros Hernández y Mónica T. González Ramírez (comp.), México, Trillas.
- Hernández Sampieri Roberto, Fernández Collado Carlos y Baptista Lucio Pilar (2006), Metodología de la Investigación, México, Mc. Graw Hill.
- Hogan Thomas P. (2004), Pruebas psicológicas, México, El Manual Moderno.
- Thorndike Robert L. y Hagen Elizabeth (1978), Test y técnicas de medición en psicología y educación, México, Trillas.
- Otzen, T., & Manterola, C. (2017). Técnicas de Muestreo sobre una Población a Estudio. International Journal of Morphology, 35(1), 227-232.
- Samperi, H. Fernández y Baptista (1998) Metodología de la investigación. Mc Grac Hill, México.

## 11.1.1.2. Instrumentos de trabajo

## FIGURA 1 . ENCUESTA HOGARES

FOLIO:

# HOGARES: ENCUESTA LÍNEA BASE SOCIAL

**Presentación:**
Buenas días/tardes/noches, mi nombre es _____. Mi equipo y yo estamos trabajando, para la empresa AOSocial, en la realización de un análisis sobre la colonia _____. Nos interesa conocer cuál es la situación de la colonia y de sus vecinos. Para esto, realizamos una encuesta enfocada en la opinión de las personas que viven, trabajan, estudian o permanecen durante un lapso cotidiano en esta zona. Algunos de nuestros temas de interés son los diversos servicios urbanos, las condiciones de tráfico y los espacios de estacionamiento, así como ciertos aspectos culturales y económicos de la zona. La información que se recabe ayudará a conocer los servicios vecinales. Si me permite, le haré algunas preguntas. Antes, le aclaro que todos sus datos permanecerán en el anonimato y serán tratados con confidencialidad.

**Aviso de privacidad de esta encuesta:**
AOSocial es responsable del tratamiento de los datos que nos proporcione. Estos datos serán utilizados para:
a) Conocer el contexto sociodemográfico de las localidades
b) Identificar aspectos culturales de las localidades y vida cotidiana
c) Generar elementos estadísticos relacionados con temas de: productividad, organización social, salud, grupos vulnerables, comunicación y percepción sobre proyectos.
Su información será confidencial y sólo se utilizará como referencia del análisis estadístico.

**Instrucciones:** Contesta columna por columna: viendo el documento de frente, primero la izquierda y luego la derecha.

## A. Datos de control

**A.1.** Nombre del encuestador

**A.2.** Fecha de la entrevista

Día: ____ Mes: ____ Año: ____

**A.3.** Dirección

## B. Datos de identificación del encuestado

**B.1.** En la zona, usted...

1. Reside (Continuar)
2. Trabaja en la zona (llenar formato: Visitantes)
3. Tiene un negocio y/o comercio (llenar formato: Comercio)
4. Sólo esta de paso (llenar formato: Visitantes)

**B.2.** Sexo

1. Masculino
2. Femenino

**B.3.** Edad
Años

**B.4.** ¿Habla usted una lengua indígena?

1. Sí. ¿Cuál?_____
2. No

**B.5.** Usted, ¿a qué se dedica?

Respuesta:

## C. Sobre el contexto

**C.1.** ¿Cuánto tiempo ha vivido en esta zona?

1. 0 a 11 meses
2. 1 año
3. 2 años
4. 3 años
5. 4 años
6. 5 años
7. 5 a 10 años
8. 10 a 20 años
9. Más de 20 años
10. No vive en la zona

**C.2.** Desde su punto de vista, ¿cuáles son los principales problemas de la colonia?

1. _____
2. _____
3. _____

**C.3** Respecto a los árboles que hay en su cuadra, considera que hay...

1. Pocos
2. Suficientes
3. Muchos

Aproximadamente, ¿cuántos por manzana?

1. 0-25 árboles
2. 26-50 árboles
3. Más de 50 árboles

**C.4** Considera que la condición actual de las banquetas es...

| Muy buena (5) | Buena (4) | Regular (3) | Mala (2) | Muy mala (1) |
|---|---|---|---|---|

**C.4.1** ¿En qué condición considera que se encuentran las calles de la zona?

| Muy buena (5) | Buena (4) | Regular (3) | Mala (2) | Muy mala (1) |
|---|---|---|---|---|

**C.5** ¿Sabe de algún edificio que sea patrimonio histórico?

1. Sí, describa_____
2. No

## D. Vivienda y servicios básicos

**D.1.** ¿Cuántos cuartos, habitaciones, tiene su hogar? Por favor, no incluya baños, medios baños, pasillos, patios ni zotehuelas.

Cuartos

(Atención encuestador, la respuesta debe ser numérica).

**D.1.1.** De estos, ¿cuántos usan para dormir?

1. cero
2. 1
3. 2
4. 3

5. 4 o más

D.2. ¿En qué condición se encuentran los cuartos de su vivienda en cuanto a...?

| | 1. Buena/ 2. Regular/ 3. Mala |
|---|---|
| Techo | \|_____\| |
| Muros | \|_____\| |
| Piso | \|_____\| |

D.3. ¿Cuántos baños completos con regadera y WC (excusado) hay para uso exclusivo de los integrantes de su hogar?

\|_____\|

1. cero
2. 1
3. 2 o más

D.4. En su hogar, ¿cuenta con regaderas funcionando?

1. Sí
2. No \|_____\|

D.5. Considerando todos los focos que utiliza para iluminar su hogar, incluyendo los de techos, paredes y lámparas de buró o piso, dígame ¿cuántos focos en total tiene su vivienda?

1. 0-5
2. 6-10
3. 11-15 \|_____\|
4. 16-20
5. 21 o más

D.6. El piso de su hogar es predominantemente de tierra, de cemento o de algún otro tipo de material o acabado?

1. Tierra \|_____\|
2. Cemento
3. Otro tipo de material o acabado

D.7. ¿Cuántos automóviles propios, excluyendo taxis, tienen en su hogar?

1. cero \|_____\|
2. 1
3. 2 o más

D.8. ¿Cuántas computadoras personales, ya sean de escritorio o *lap top*, tiene funcionando en su hogar?

1. cero \|_____\|
2. 1
3. 2 o más

D.9 En este hogar, ¿cuentan con estufa de gas y/o eléctrica?

1. Sí
2. No \|_____\|

D.10. Pensando en la persona que aporta la mayor parte del ingreso en este hogar, ¿cuál fue el último año de estudios que completó? (Espere respuesta y pregunte lo siguiente) ¿Realizó otros estudios? (Recodificar en caso necesario).

1. No estudió
2. Primaria incompleta
3. Primaria completa
4. Secundaria incompleta \|_____\|
5. Secundaria completa
6. Carrera comercial
7. Carrera técnica
8. Preparatoria incompleta
9. Preparatoria completa
10. Licenciatura incompleta
11. Licenciatura completa
12. Diplomado o Maestría
13. Doctorado
14. No sabe / No contestó

D.11. ¿Cuántas personas habitan regularmente en esta vivienda?

Número de personas \|_____\|

D.12. De todas las personas de 14 años o más que viven en el hogar, ¿cuántas trabajaron en el último mes?

1. 1 persona \|_____\|
2. 2 personas
3. 3 personas
4. 4 o más personas

D.13. En su vivienda, ¿qué tipo de familia tiene?

\|_____\|

1. Papá, mamá, hijos
2. Mamá, mamá, hijos
3. Papá, papá, hijos
4. Familia extensa (abuelos, tíos, primos)
5. Otros, (describir):_____

D.14. ¿Usted o alguien de su familia es el propietario o le rentan este lugar?

\|_____\|

1. Soy propietario(a)
2. Alguien de mi familia es propietario(a): es una vivienda prestada
3. Rentamos el lugar

D.15. Aproximadamente, ¿en cuánto está la renta mensual en el edificio?

\|_____\|

1. Menos de $4,000
2. De $4,000 a $6,000
3. De $6,000 a $12,000
4. De $13,000 a $20,0000
5. De $21,000 a $30,000
6. De $31,000 a $50,000
7. Más de $50,000
8. No sabe

D.16. ¿Con cuáles de los siguientes servicios cuenta su vivienda?

| | | 1. Sí 2. No |
|---|---|---|
| 1. | Agua potable entubada | \|_____\| |
| 2. | Baño | \|_____\| |
| 3. | Sistema de drenaje | \|_____\| |
| 4. | Electricidad | \|_____\| |
| 5. | Alumbrado público | \|_____\| |
| 6. | Internet | \|_____\| |
| 7. | Teléfono fijo | \|_____\| |
| 8. | TV por cable | \|_____\| |
| 9. | Otro (¿cuál?) | \|_____\| |

D.17. ¿Con alguno de éstos ha tenido problemas?

\|_____\|

1. Sí. ¿Con cuál(es)?_____
2. No

A qué se han debido los problemas:_____

D. 18. ¿Cómo considera la calidad del agua de su hogar? ¿Usted piensa que es?

\|_____\|

| Muy buena (5) | Buena (4) | Regular (3) | Mala (2) | Muy mala (1) |
|---|---|---|---|---|
| | | | | |

D. 19. ¿Considera que la calidad del agua que utiliza en la colonia es?

\|_____\|

| Muy buena (5) | Buena (4) | Regular (3) | Mala (2) | Muy mala (1) |
|---|---|---|---|---|
| | | | | |

D.20. ¿En alguna época del año disminuye el suministro de agua?

\|_____\|

1. Sí
2. No
3. No sabe

D.21. ¿En algún mes específico del año, usted no tiene agua? Llenar los campos correspondientes.

| Ene | Feb | Mz | Ab | My | Jun | Jul | Ag | Sep | Oct | No | Dic |
|---|---|---|---|---|---|---|---|---|---|---|---|
| | | | | | | | | | | | |

D.22. ¿Hay problemas de drenaje en las calles/avenidas circundantes? |_____|

1. Sí. ¿Qué calle?_____
2. No
3. No sabe

D.23. ¿Hay problemas de inundaciones en las calles/avenidas circundantes? |_____|

1. Sí. ¿Qué calle?_____
2. No
3. No sabe

D.24. ¿Cada cuándo hay recolección de basura? |_____|

1. Diario
2. Una vez por semana
3. Una vez cada quince días
4. Una vez al mes

D.25. ¿Tiene problemas de estacionamiento? |_____|

1. Sí, ¿por qué?_____
2. No

D.26 Tomando en cuenta la calle en donde se encuentra la vivienda, considera que esta calle es ... |_____|

1. Altamente transitada
2. Transitada regularmente
3. De poco tránsito

Escribir nombre de la calle:_____

D.26.1 ¿En qué horario aumenta el tráfico en esta calle? |_____|

1. En la mañana
2. En la tarde
3. En la noche

Especificar horas:_____

D.26.2. ¿Qué tipo de medios de transporte pasa por aquí?

| Medios de transporte identificados | Ordenar de 1 a 7 (siendo 1 el que más pasa) |
|---|---|
| 1. Coches | |
| 2. Camiones de 2 ejes (transporte público, camiones de mudanza) | |
| 3. Camiones de 3 ejes o más | |
| 4. Bicicletas | |
| 5. Motocicletas | |
| 6. Patines motorizados | |
| 7. Otro (¿cuál?) | |

D.27. ¿Hay alguna festividad que se celebre en esta colonia? |_____|

1. Sí. ¿Cuándo?_____
2. No
3. No sabe

Preguntar qué se festeja, qué actividades realizan y quién(es) organiza:

D.28. ¿Hay alguna organización y/o grupo en esta zona? (respuesta múltiple)
1. Sí hay 2. No hay

1. Scouts |_____|
2. Roteros |_____|
3. Grupos de atención a niños con cáncer |_____|
4. Equipos de futbol |_____|
5. Otro |_____| ¿cuál?_____
6. Otro |_____| ¿cuál?_____
7. Otro |_____| ¿cuál?_____

D.29. ¿Conoce organizaciones vecinales y/o representantes de vecinos? |_____|

1. Sí, preguntar nombre, qué actividades realiza y en dónde:
2. No

D.29.1 Esta organización le brinda algún tipo de apoyo y/o servicios |_____|

1. Sí, ¿qué tipo de apoyos y/o servicios?
2. No

D.29.2 ¿Sabe si en su colonia hay reuniones vecinales? |_____|

1. Sí, ¿usted asiste? 1. Si 2. No |_____|
2. No
3. No sabe

D.30. ¿Identifica a algún grupo o personas solas en situación de vulnerabilidad? (respuesta múltiple) 1. Si 2.No

1. Mujeres en situación de calle |_____|
2. Adultos Mayores |_____|
3. Jóvenes y/o adultos en situación de calle |_____|
4. Niño[a]s en situación de riesgo |_____|
5. Otro_____

Se refiere a personas en situación de abandono, violentadas, con algún tipo de discapacidad, en situación de riesgo.

D.31. ¿Se siente seguro en esta zona? |_____|

1. Sí
2. No

¿Por qué? describa:_____

D.32. ¿Conoce a las autoridades de la alcaldía? |_____|

1. Sí, ¿a quién?_____
2. No

D.33. ¿Hay algún sitio sagrado y/o significativo en la zona? |_____|

1. Sí, ¿de qué tipo?
2. No
3. No sabe

Describa:

1. Iglesia |_____| (Palomear respuesta)
2. Basamento prehispánico |_____|
3. Árbol o zona sagrada |_____|
4. Edificio de valor histórico |_____|
5. Otro, ¿cuál? |_____|

**D.34. Realiza compras en algún comercio local?**

|_____|

1. Sí. ¿Cuál?_____
2. No

**D.35.** ¿Hay algún hospital cerca de esta zona?

|_____|

1. Sí, describa cuál (cómo se llama y ubicación):
2. No
3. No sabe

D.36. Hablando del tema de salud, ¿hay algún factor en su colonia que considere usted es fuente de enfermedades?

Describa:

D.37. ¿Hay alguna escuela cerca de esta zona?

|_____|

**1. Sí, describa cuál (cómo se llama y ubicación):**_____
**2. No**
**3. No sabe**

D.38. ¿Hay algún parque en la zona?

|_____|

1. Sí, describa cuál (cómo se llama y ubicación):_____
2. No
3. No sabe

**D.39.** ¿Si estuviera en sus manos, qué mejoraría de su cuadra, barrio y colonia?

## E. Diagnóstico sobre proyectos urbanos

**E.1** ¿Sabía usted que con fundamento en el art. 3 de la Ley de Desarrollo Urbano del Distrito Federal, la Secretaría de Desarrollo Urbano y Vivienda (SEDUVI) establece las medidas de integración urbana a los desarrolladores para que amplíen, reparen o modifiquen una obra, con el fin de integrarla al entorno urbano, en aspectos viales de infraestructura e imagen urbana?

|_____|

1. **Sí**
2. **No**

Encuestador si el encuestado tiene algún comentario, favor de registrarlo.

**E.2** ¿Sabía usted que como parte de las medidas de integración urbana de la fase 1 de Mitikah, se construirá un pozo de agua que alimentará a la red de agua potable de la ciudad, el cual será operado por el Sistema de Aguas de la Ciudad de México (SACMEX), y estará en un terreno donado por el proyecto Mitikah, ubicado en Av. Universidad y Mayorazgo de la Higuera?

|_____|

1. Sí
2. No

Encuestador si el encuestado tiene algún comentario, favor de registrarlo.

**E.3** ¿Sabía usted que con el objetivo de mitigar el impacto vial del proyecto Mitikah fase 1, se diseñó un sistema integral, con el objetivo de evitar que los vehículos que se dirigen al proyecto, circulen por las calles de la colonia Xoco? ¿Y que para desarrollarlo, Mitikah donará alrededor de 8 mil m2 a la ciudad para ampliar las calles y banquetas de las calles Mayorazgo de la Higuera, Puente Xoco y Real de Mayorazgo? Y que en el diseño de estas calles se incluirán nuevas luminarias y mejoramiento de áreas verdes.

|_____|

1. **Sí**
2. **No**

Encuestador si el encuestado tiene algún comentario, favor de registrarlo.

**E.4** ¿Sabía usted que este proyecto de movilidad, incluye la creación de una explanada pública con área peatonal a nivel de calle, desde la esquina de Universidad y metro Coyoacán hasta Puente de Xoco, creando un andador seguro, iluminado y accesible, un nuevo espacio público abierto, con mobiliario urbano, diseñado para mejorar la convivencia, separado del flujo de circulación vehicular subterráneo?

|_____|

1. Sí
2. No

Encuestador si el encuestado tiene algún comentario, favor de registrarlo.

**E.5** ¿Qué le gustaría que se incluyera en esta explanada, qué le gustaría hacer ahí?

Encuestador si el encuestado tiene algún comentario, favor de registrarlo.

**E.6.** ¿Piensa usted que la creación de nuevos espacios públicos, bien iluminados, accesibles, pueden hacer de la colonia Xoco un lugar más seguro?

|_____|

1. Sí
2. No

Encuestador si el encuestado tiene algún comentario, favor de registrarlo.

¡Es todo! Muchas Gracias por su atención. ¿Algo que desee agregar?:

_____

_____

**A continuación, describa la ubicación de la casa, marcando nombre de calles y una referencia. Tomar una fotografía con georreferencia.**
**Coordenadas:**

|_____|º|_____|´ |_____|" |_____|(N-S-E-O)

|_____|º|_____|´ |_____|" |_____|(N-S-E-O)

FIGURA 2.ENCUESTA COMERCIO/NEGOCIOS

FOLIO:

AO Social

## COMERCIOS/NEGOCIOS: ENCUESTA LÍNEA BASE SOCIAL

**Presentación:**
Buenas días/tardes/noches, mi nombre es _____. Mi equipo y yo estamos trabajando, para la empresa AOSocial, en la realización de un análisis sobre la colonia_____. Nos interesa conocer cuál es la situación de la colonia y de sus vecinos. Para esto, realizamos una encuesta enfocada en la opinión de las personas que viven, trabajan, estudian o permanecen durante un lapso cotidiano en esta zona. Algunos de nuestros temas de interés son los diversos servicios urbanos, las condiciones de tráfico y los espacios de estacionamiento, así como ciertos aspectos culturales y económicos de la zona. La información que se recabe ayudará a conocer los servicios vecinales. Si me permite, le haré algunas preguntas. Antes, le aclaro que todos sus datos permanecerán en el anonimato y serán tratados con confidencialidad.

**Aviso de privacidad de esta encuesta:**
AOSocial es responsable del tratamiento de los datos que nos proporcione. Estos datos serán utilizados para:
a) Conocer el contexto sociodemográfico de las localidades
b) Identificar aspectos culturales de las localidades y vida cotidiana
c) Generar elementos estadísticos relacionados con temas de: productividad, organización social, salud, grupos vulnerables, comunicación y percepción sobre proyectos.
Su información será confidencial y sólo se utilizará como referencia del análisis estadístico.

**Instrucciones:** Contesta columna por columna: viendo el documento de frente, primero la izquierda y luego la derecha.

### A. Datos de control

**A.1.** Nombre del encuestador

**A.2.** Fecha de la entrevista

Día: _____ Mes: _____ Año: ____

**A.3.** Dirección

### B. Datos de identificación del entrevistado

**B.1.** En la zona usted... |___|

1. Reside (Continuar)
2. Trabaja en la zona (llenar formato: Visitantes)
3. Tiene un negocio y/o comercio (llenar formato: Comercio)
4. Sólo esta de paso (llenar formato: Visitantes)

**B.2.** Sexo |___|

1. Masculino
2. Femenino

**B.3.** Edad |___|

Años

**B.4.** ¿Habla usted una lengua indígena? |___|

1. Sí, ¿cuál?_____
2. No

**B.5.** Usted, ¿a qué se dedica?

Respuesta: _____

**B.6.** ¿Cuál es su último grado de estudios? *Palomear el inciso

| Estudios | Incompleta | Completa |
|---|---|---|
| 1. Sin escolaridad | | |
| 2. Primaria | | |
| 3. Secundaria | | |
| 4. Bachillerato | | |
| 5. Profesional técnico | | |
| 6. Profesional | | |
| 7. Posgrado | | |

### C. Sobre el contexto

**C.1.** ¿Cuánto tiempo tiene con el negocio en esta zona? |___|

1. 0 a 11 meses
2. 1 año
3. 2 años
4. 3 años
5. 4 años
6. 5 años
7. 5 a 10 años
8. 10 a 20 años
9. Más de 20 años

**C.2.** ¿Qué productos y/o servicios brinda su negocio y/o comercio?

**C.3.** Desde su punto de vista, ¿cuáles son los principales problemas de la colonia?

1. _____
2. _____
3. _____

**C.4** Respecto a la cantidad árboles que hay en la cuadra, considera que hay... |___|

1. Pocos
2. Suficientes
3. Muchos

Aproximadamente, ¿cuántos por manzana?: |___|

1. 0-25 árboles
2. 26-50 árboles
3. Más de 50 árboles

**C.5** Considera que la condición actual de las banquetas es... |___|

| Muy buena (5) | Buena (4) | Regular (3) | Mala (2) | Muy mala (1) |
|---|---|---|---|---|
| | | | | |

**C.5.1** ¿En qué condición considera que se encuentran las calles de la zona? |___|

| Muy buena (5) | Buena (4) | Regular (3) | Mala (2) | Muy mala (1) |
|---|---|---|---|---|
| | | | | |

C.6 ¿Sabe de algún edificio que sea patrimonio histórico?

|___|

1. Sí, describa:_____
2. No

## D. Servicios básicos

D.1. ¿Cuántos cuartos tiene su negocio/comercio? Por favor, no incluya baños, medios baños, pasillos, patios ni zotehuelas.

Número de cuartos |___|

D.1.1. ¿En qué condición se encuentran los cuartos de su negocio en cuanto a...?

| | 1. Buena/ 2. Regular/ 3. Mala |
|---|---|
| Techo | |
| Muros | |
| Piso | |

D.2. ¿Cuántos baños tiene su negocio?

Baños |___|

D.3. Aproximadamente, ¿cuántas personas visitan su negocio al día?

Número de personas |___|

D.4. ¿Tiene lugar para estacionar los coches de las personas que visitan su negocio?

|___|

1. Sí, describa en dónde:
2. No

D.5. ¿Tiene jardín y/o patio?

|___|

1. Sí, describa:
2. No

D.6. ¿Usted o alguien de su familia es el propietario o le rentan este lugar?

|___|

1. Soy propietario(a)
2. Alguien de mi familia es propietario(a)
3. Rentamos en el lugar

D.7. Aproximadamente, ¿en cuánto está la renta mensual en el edificio y/o zona?

|___|

1. Menos de $4,000
2. De $4,000 a $6,000
3. De $6,000 a $12,000
4. De $13,000 a $20,0000
5. De $21,000 a $30,000
6. De $31,000 a $50,000
7. Más de $50,000
8. No sabe

D.8. ¿Con cuáles de los siguientes servicios cuenta su negocio/comercio?

| Respuestas: | 1. Sí / 2. No |
|---|---|
| 1. Agua potable entubada | |
| 2. Baño | |
| 3. Sistema de drenaje | |
| 4. Electricidad | |
| 5. Alambrado público | |
| 6. Internet | |
| 7. Teléfono fijo | |
| 8. TV por cable | |
| 9. Otro (¿cuál?) | |

D.9. ¿Con alguno de éstos ha tenido problemas?

1. Sí En este caso, ¿con cuál(es)?:_____
2. No

A qué se han debido los problemas:_____

D. 10. ¿Cómo considera la calidad del agua de su hogar? ¿Usted piensa que es?

|___|

| Muy buena (5) | Buena (4) | Regular (3) | Mala (2) | Muy mala (1) |
|---|---|---|---|---|

D.11. ¿Cómo considera la calidad del agua que utiliza en su comercio?

|___|

| Muy buena (5) | Buena (4) | Regular (3) | Mala (2) | Muy mala (1) |
|---|---|---|---|---|

D.12. ¿En alguna época del año disminuye el suministro de agua?

|___|

1. Sí
2. No
3. No sabe

D.13. ¿En algún mes específico del año, usted no tiene agua? Llenar los campos correspondientes.

| Ene | Fb | Mz | Ab | Ma | Jun | Jul | Ag | Sp | Oct | Nv | Dic |
|---|---|---|---|---|---|---|---|---|---|---|---|
| | | | | | | | | | | | |

D.14. ¿Hay problemas de drenaje en las calles/avenidas circundantes ?

|___|

1. Sí. ¿Qué calle?:_____
2. No
3. No sabe

D.15. ¿Hay problemas de inundaciones en las calles/avenidas circundantes?

|___|

1. Sí. ¿Qué calle?:_____
2. No
3. No sabe

D.16. ¿Cada cuánto hay recolección de basura?

|___|

1. Diario
2. Una vez por semana
3. Una vez cada quince días
4. Una vez al mes

D.17. ¿Tiene problemas de estacionamiento?

|___|

1. Sí, describa por qué:_____
2. No

D.18 Tomando en cuenta la calle en donde se encuentra el negocio, considera que esta calle es:

|___|

1. Altamente transitada
2. Transitada regularmente
3. De poco tránsito

Escribir el nombre de la calle:_____

D.18.1 ¿En qué horario aumenta el tráfico en esta calle?

|___|

1. En la mañana
2. En la tarde
3. En la noche

Especificar horas:_____

**D.18.2. ¿Qué tipo de medios de transporte pasan por aquí?**

| Medios de transporte identificados | Ordenar de 1 a 7 (donde 1 el que más pasa) |
|---|---|
| 1. Coches | \|____\| |
| 2. Camiones de 2 ejes (transporte público, camiones de mudanza) | \|____\| |
| 3. Camiones de 3 ejes o más  | \|____\| |
| 4. Bicicletas | \|____\| |
| 5. Motocicletas | \|____\| |
| 6. Patines motorizados | \|____\| |
| 7. Otro (¿cuál?) | \|____\| |

**D.19. ¿Hay alguna festividad que se celebre en esta colonia?** \|____\|

1. Sí, ¿cuándo?_____
2. No
3. No sabe

Preguntar qué se festeja, qué actividades realizan y quién m(s) organiza:

**D.20. ¿Hay alguna organización y/o grupo en esta zona?** 1. Sí hay 2. No hay

1. Scouts \|____\|
2. Rotarios \|____\|
3. Grupos de atención a niños con cáncer \|____\|
4. Equipos de futbol \|____\|
5. Otro \|____\| ¿cuál?_____
6. Otro \|____\| ¿cuál?_____
7. Otro \|____\| ¿cuál?_____

**D.21. ¿Conoce organizaciones vecinales y/o de comercios?** \|____\|

1. Sí, ¿Cuál es su nombre, qué actividades realiza y en dónde?:
2. No

**D.21.1 Esta organización le brinda algún tipo de apoyo y/o servicios** \|____\|

1. Sí, describa que tipo de apoyos y/o servicios:
2. No

**D.21.2 ¿Sabe si en su colonia hay reuniones vecinales?** \|____\|

1. Sí, ¿usted asiste? 1. Sí 2. No \|____\|
2. No
3. No sabe

**D.22. ¿Identifica a algún grupo o personas solas en situación de vulnerabilidad?** (respuesta múltiple) 1. Sí 2.No

1. Mujeres en situación de calle \|____\|
2. Adultos Mayores \|____\|
3. Jóvenes y/o adultos en situación de calle \|____\|
4. Niño(a)s en situación de riesgo \|____\|
5. Otro _____

Se refiere a personas en situación de abandono, violentadas, con algún tipo de discapacidad, en situación de riesgo.

**D.23. ¿Se siente segura en esta zona?** \|____\|

1. Sí
2. No

¿Por qué? describa:_____

**D.24. ¿Conoce a las autoridades de la alcaldía?** \|____\|

1. Sí, ¿A quién?_____
2. No

**D.25. ¿Hay algún sitio sagrado y/o significativo en la zona?** \|____\|

1. Sí, ¿de qué tipo?
2. No
3. No sabe

Describa:

1. Iglesia \|____\| (Palomear respuesta)
2. Basamento prehispánico \|____\|
3. Árbol o zona sagrada \|____\|
4. Edificio de valor histórico \|____\|
5. Otro, ¿cuál? \|____\|

**D.26. Realiza compras en algún comercio local?** \|____\|

1. Sí, ¿Cuál?_____
2. No

**D.27. ¿Hay algún hospital cerca de esta zona?** \|____\|

1. Sí, describa cuál (cómo se llama y ubicación):_____
2. No
3. No sabe

**D.28. Hablando del tema de salud, ¿Hay algún factor en su colonia que considere usted es fuente de enfermedades?**

Describa:

**D.29. ¿Hay alguna escuela cerca de esta zona?** \|____\|

1. Sí, describa cuál (cómo se llama y ubicación):_____
2. No
3. No sabe

**D.30. ¿Hay algún parque en la zona?** \|____\|

1. Sí, describa cuál (cómo se llama y ubicación):_____
2. No
3. No sabe

**D.31.** ¿Si estuviera en sus manos, qué mejoraría de su cuadra, barrio y/o colonia?

## E. Diagnóstico sobre el proyecto urbanos

**E.1.** ¿Sabía usted que con fundamento en el art. 3 de la Ley de Desarrollo Urbano del Distrito Federal, la Secretaría de Desarrollo Urbano y Vivienda (SEDUVI) establece las medidas de integración urbana a los desarrolladores para que amplíen, reparen o modifiquen una obra, con el fin de integrarla al entorno urbano, en aspectos viales de infraestructura e imagen urbana?

|_____|

1. Sí
2. No, explicar que se refiere a que cada vez que hay una nueva construcción, la autoridad pide que la obra se integre al contexto de la zona.

Encuestador si el encuestado tiene algún comentario, favor de registrarlo.

**E.2.** ¿Sabía usted que como parte de las medidas de integración urbana de la fase 1 de Mixiuhcan, se construirá un pozo de agua que alimentará a la red de agua potable de la ciudad, el cual será operado por el Sistema de Aguas de la Ciudad de México (SACMEX), y estará en un terreno donado por el proyecto Mixiuhcan, ubicado en Av. Universidad y Mayorazgo de la Higuera?

1. Sí |_____|
2. No

Encuestador si el encuestado tiene algún comentario, favor de registrarlo.

**E.3.** ¿Sabía usted que con el objetivo de mitigar el impacto vial del proyecto Mixiuhcan fase 1, se diseñó un sistema integral, con el objetivo de evitar que los vehículos que se dirigen al proyecto, circulen por las calles de la colonia Xoco? ¿Y que para desarrollarlo, Mixiuhcan donará alrededor de 8 mil m2 a la ciudad para ampliar las calles y banquetas de las calles Mayorazgo de la Higuera, Puente Xoco y Real de Mayorazgo? Y que en el diseño de estas calles se incluirán nuevas luminarias y mejoramiento de áreas verdes.

1. Sí |_____|
2. No

Encuestador si el encuestado tiene algún comentario, favor de registrarlo.

**E.4.** ¿Sabía usted que este proyecto de movilidad, incluye la creación de una explanada pública con área peatonal a nivel de calle, desde la esquina de Universidad y metro Coyoacán hasta Puente de Xoco, creando un andador seguro, iluminado y accesible, un nuevo espacio público abierto, con mobiliario urbano, diseñado para mejorar la convivencia, separado del flujo de circulación vehicular subterráneo?

|_____|

1. Sí
2. No

Encuestador si el encuestado tiene algún comentario, favor de registrarlo.

**E.5.** ¿Qué le gustaría que se incluyera en esta explanada, qué le gustaría hacer ahí?

Encuestador si el encuestado tiene algún comentario, favor de registrarlo.

**E.6.** ¿Piensa usted que la creación de nuevos espacios públicos, bien iluminados, accesibles, pueden hacer de la colonia Xoco un lugar más seguro?

|_____|

1. Sí
2. No

Encuestador si el encuestado tiene algún comentario, favor de registrarlo.

¡Es todo! Muchas Gracias por su atención. ¿Algo que desee agregar?:

_____

A continuación, describa la ubicación de la casa, marcando nombre de calles y una referencia. Tomar una fotografía con georreferencia.

**Coordenadas:**

|_____|º|_____|'|_____|"|_____| (N-S-E-O)

|_____|º|_____|'|_____|"|_____| (N-S-E-O)

FIGURA 3.ENCUESTA VISITANTES

FOLIO:

Social

## VISITANTES: ENCUESTA LÍNEA BASE SOCIAL

**Presentación:**
Buenas días/tardes/noches, mi nombre es _____. Mi equipo y yo estamos trabajando, para la empresa AOSocial, en la realización de un análisis sobre la colonia_____. Nos interesa conocer cuál es la situación de la colonia y de sus vecinos. Para esto, realizamos una encuesta enfocada en la opinión de las personas que viven, trabajan, estudian o permanecen durante un lapso cotidiano en esta zona. Algunos de nuestros temas de interés son los diversos servicios urbanos, las condiciones de tráfico y los espacios de estacionamiento, así como ciertos aspectos culturales y económicos de la zona. La información que se recabe ayudará a conocer los servicios vecinales. Si me permite, le haré algunas preguntas. Antes, le aclaro que todos sus datos permanecerán en el anonimato y serán tratados con confidencialidad.

**Aviso de privacidad de esta encuesta:**
AOSocial es responsable del tratamiento de los datos que nos proporciona. Estos datos serán utilizados para:
a) Conocer el contexto sociodemográfico de las localidades
b) Identificar aspectos culturales de las localidades y vida cotidiana
c) Generar elementos estadísticos relacionados con temas de: productividad, organización social, salud, grupos vulnerables, comunicación y percepción sobre proyectos.
Su información será confidencial y sólo se utilizará como referencia del análisis estadístico.

**Instrucciones:** Contesta columna por columna: viendo el documento de frente, primero la izquierda y luego la derecha.

### Datos de control

**A.1.** Nombre del encuestador

**A.2.** Fecha de la entrevista

Día: ____ Mes: ____ Año: ____

**A.3.** Dirección

CALLE, NÚMERO Y DELEGACIÓN

### Datos de identificación

**B.1.** En la zona usted...

1. Reside (llenar formato Hogares.)
2. Trabaja (llenar formato Comercios)
3. Estudia (continuar)
4. Sólo está de paso (continuar)

**B.2.** Sexo
1. Masculino
2. Femenino

**B.3.** Edad
Años

**B.4.** ¿Habla usted una lengua indígena?
1. Sí, ¿Cuál?
2. No

**B.5.** Usted, ¿a qué se dedica?

Respuesta: _____

**B.6.** ¿Cuál es su último grado de estudios? *Palomear el inciso

| Estudios | Incompleta | Completa |
|---|---|---|
| 1. Sin escolaridad | | |
| 2. Primaria | | |
| 3. Secundaria | | |
| 4. Bachillerato | | |
| 5. Profesional técnica | | |
| 6. Profesional | | |
| 7. Posgrado | | |

### C. Sobre el contexto

**C.1.** ¿Cada cuánto viene y/o visita esta colonia?
1. Todos los días
2. De dos a tres veces por semana
3. Esporádicamente durante el mes
4. Casi nunca

**C.1.1** ¿Cuál es el motivo de su visita a la colonia?

**C.2.** ¿Desde su punto de vista cuáles son los principales problemas de la colonia?
1. _____
2. _____
3. _____

**C.3** Respecto a los árboles que hay por aquí, considera que hay...
1. Pocos
2. Suficientes
3. Muchos

Como cuántos:
1. 0-25 árboles
2. 26-50 árboles
3. Más de 50 árboles

**C.4** Considera que las condiciones actuales de las banquetas son...

| Muy buenas (5) | Buenas (4) | Regular (3) | Malas (2) | Muy malas (1) |
|---|---|---|---|---|

**C.4.1** ¿En qué condiciones considera que se encuentran las calles de la zona?

| Muy buenas (5) | Buenas (4) | Regular (3) | Malas (2) | Muy malas (1) |
|---|---|---|---|---|

¿Porqué lo considera así?

C.5 ¿Sabe de algún edificio que sea patrimonio histórico?

|____|

1. Sí, describa:_____
2. No

## D. Servicios básicos

D.1. ¿Hay problemas de drenaje en las calles/avenidas circundantes ?

|____|

1. Sí, ¿qué calle?_____
2. No
3. No sabe

D.2. ¿Hay problemas de inundaciones en las calles/avenidas circundantes?

|____|

1. Sí, ¿qué calle?_____
2. No
3. No sabe

D.3. ¿Tiene problemas de estacionamiento?

|____|

1. Sí, describa por qué_____
2. No

D.4 Tomando en cuenta la calle en donde se encuentra, considera que esta calle es __
Escribir nombre de la calle:_____

|____|

1. Altamente transitada
2. Transitada regularmente
3. De poco tránsito

D.4.1 ¿En qué horario el tráfico en esta calle aumenta?

|____|

1. En la mañana
2. En la tarde
3. En la noche

Especificar horas:_____

D.4.2. ¿Qué tipo de medios de transporte pasa por aquí?

| Medios de transporte utilizados | Ordenar de 1 a 7 (1 dando el que más pasa) |
|---|---|
| 1. Coches | \|____\| |
| 2. Camiones de 2 ejes (transporte público, camiones de mudanza) | \|____\| |
| 3. Camiones de 3 ejes o más | \|____\| |
| 4. Bicicletas | \|____\| |
| 5. **Motocicletas** | \|____\| |
| 6. Patines motorizados | \|____\| |
| 7. Otro (¿cuál?) | \|____\| |

D.5. ¿Hay alguna festividad que se celebre en esta colonia?

|____|

1. Sí, ¿cuándo?_____
2. No
3. No sabe

Preguntar qué se festeja, qué actividades realizan y quién lo organiza:

D.6. ¿Hay alguna organización y/o grupo en esta zona?

1. Si hay 2. No hay

1. Scouts |_____|
2. Rotarios |_____|
3. Grupos de atención a niños con cáncer |_____|
4. Equipos de futbol |_____|
5. Otro |_____| ¿cuál?_____
6. Otro |_____| ¿cuál?_____

Otro |_____| ¿cuál?

D.7. ¿Identifica a algún grupo o personas solas en situación de vulnerabilidad? (respuesta múltiple) 1. Si 2.No

1. Mujeres en situación de calle |_____|
2. Adultos Mayores |_____|
3. Jóvenes y/o adultos en situación de calle |_____|
4. Niño(a)s en situación de riesgo |_____|
5. Otro _____

D.8. ¿Se siente seguro en esta zona?

|____|

1. Sí, ¿por qué?
2. No

D.9. ¿Conoce a las autoridades delegacionales de esta colonia?

|____|

1. Sí. ¿A quién?_____
2. No

D.10. ¿Hay algún sitio sagrado y/o significativo en la zona?

|____|

1. Sí, ¿de qué tipo?
2. No
3. No sabe

Describa:

1. Iglesia |_____| (Palomear respuesta)
2. Basamento prehispánico |_____|
3. Árbol o zona sagrada |_____|
4. Edificio de valor histórico |_____|
5. Otro, ¿cuál? |_____|

D.11. Realiza compras en algún comercio local?

|____|

1. Si, ¿cuál?
2. No

D.12. ¿Hay algún hospital cerca de esta zona?

|____|

1. Sí, describa cuál (cómo se llama y ubicación):_____
2. No
3. No sabe

D.13. ¿Hay alguna escuela cerca de esta zona?

|____|

1. Sí, describa cuál (cómo se llama y ubicación):_____
2. No
3. No sabe

D.14. ¿Hay algún parque en la zona?

|____|

1. Sí, describa cuál (cómo se llama y ubicación):_____
2. No
3. No sabe

D.15. ¿Si estuviera en sus manos, qué mejoraría de esta cuadra y/o colonia?

## E. Diagnóstico sobre el proyecto Mitikah

E.1. ¿Sabía usted que con fundamento en el art. 3 de la Ley de Desarrollo Urbano del Distrito Federal, la Secretaría de Desarrollo Urbano y Vivienda (SEDUVI) establece las medidas de integración urbana a los desarrolladores para que amplíen, reparen o modifiquen una obra, con el fin de integrarla al entorno urbano, en aspectos viales de infraestructura e imagen urbana?

|___|

1. Sí
2. No, explicar que se refiere a que cada vez que hay una nueva construcción, la autoridad pide que la obra se integre al contexto de la zona.

Encuestador si el encuestado tiene algún comentario, favor de registrarlo.

E.2. ¿Sabía usted que como parte de las medidas de integración urbana de la fase 1 de Mitikah, se construirá un pozo de agua que alimentará a la red de agua potable de la ciudad, el cual será operado por el Sistema de Aguas de la Ciudad de México (SACMEX), y estará en un terreno donado por el proyecto Mitikah, ubicado en Av. Universidad y Mayorazgo de la Higuera?

1. Sí |___|
2. No

Encuestador si el encuestado tiene algún comentario, favor de registrarlo.

E.3. ¿Sabía usted que con el objetivo de mitigar el impacto vial del proyecto Mitikah fase 1, se diseñó un sistema integral, con el objetivo de evitar que los vehículos que se dirigen al proyecto, circulen por las calles de la colonia Xoco? ¿Y que para desarrollarlo, Mitikah donará alrededor de 8 mil m2 a la ciudad para ampliar las calles y banquetas de las calles Mayorazgo de la Higuera, Puente Xoco y Real de Mayorazgo? Y que en el diseño de estas calles se incluirán nuevas luminarias y mejoramiento de áreas verdes.

1. Sí |___|
2. No

Encuestador si el encuestado tiene algún comentario, favor de registrarlo

E.4 ¿Sabía usted que este proyecto de movilidad, incluye la creación de una explanada pública con área peatonal a nivel de calle, desde la esquina de Universidad y metro Coyoacán hasta Puente de Xoco, creando un andador seguro, iluminado y accesible, un nuevo espacio público abierto, con mobiliario urbano, diseñado para mejorar la convivencia, separado del flujo de circulación vehicular subterráneo?

|___|

1. Sí
2. No

Encuestador si el encuestado tiene algún comentario, favor de registrarlo.

E.5. ¿Qué le gustaría que se incluyera en esta explanada, qué le gustaría hacer ahí?

Encuestador si el encuestado tiene algún comentario, favor de registrarlo.

E.6. ¿Piensa usted que la creación de nuevos espacios públicos, bien iluminados, accesibles, pueden hacer de la colonia Xoco un lugar más seguro?

|___|

1. Sí
2. No

Encuestador si el encuestado tiene algún comentario, favor de registrarlo.

*Es todo! Muchas Gracias por su atención. Algo que desee agregar:*

_____

_____

*A continuación, describa la ubicación de la casa, mencionando nombre de calles y una referencia. Tomar una fotografía con georreferencia.*

*Coordenadas:*

*|_____|º|_____|´ |_____|" |_____|(N-S-E-O)*

*|_____|º|_____|´ |_____|" |_____|(N-S-E-O)*

A. Láminas de apoyo Inciso E.

FIGURA 4. LÁMINA DE APOYO (MEDIDAS DE INTEGRACIÓN POZO DE AGUA)




El agua extraída del pozo, es para la Ciudad de México y cuenta con autorización de la CONAGUA
Éste pozo será en sustitución del pozo Amado Nervo que se encuentra a 6 km de distancia en la colonia Roma

FIGURA 5 LÁMINA MEDIDAS DE INTEGRACIÓN (EXPLANADA PÚBLICA)

HOY



DESPUÉS



FIGURA 6. LÁMINA DE APOYO MEDIDAS DE INTEGRACIÓN (VIALIDADES)



## 11.1.1.4. Resultados

Anexo Encuesta 1: línea base (diagnóstico previo). Resultados integrados.

| Hogares | Total n 125 | |
|---|---|---|
| ***B2 Sexo*** | | |
| Masculino | 56 | 44.8% |
| Femenino | 69 | 55.2% |
| ***Edad Edad recodificada*** | | |
| De 18 a 29 | 18 | 14.4% |
| De 30 a 49 | 30 | 24.0% |
| De 50 o más | 77 | 61.6% |
| ***B4 ¿Habla usted una lengua indígena?*** | | |
| Sí | 0 | 0.0% |
| No | 123 | 100.0% |
| ***C1 ¿Cuánto tiempo ha vivido en esta zona?*** | | |
| 0 a 11 meses | 8 | 6.4% |
| 1 año | 2 | 1.6% |
| 2 años | 2 | 1.6% |
| 3 años | 1 | 0.8% |
| 4 años | 2 | 1.6% |
| 5 años | 7 | 5.6% |
| 5 a 10 años | 10 | 8.0% |
| 10 a 20 años | 16 | 12.8% |
| Más de 20 años | 77 | 61.6% |
| No vive en la zona | 0 | 0.0% |
| ***C3 Respecto a los árboles que hay en su cuadra, considera que hay...*** | | |

| Visitantes | Total n 20 | |
|---|---|---|
| ***B1 En la zona usted...*** | | |
| Estudia | 2 | 10.0% |
| Solo está de paso | 18 | 90.0% |
| ***B2 Sexo*** | | |
| Masculino | 12 | 60.0% |
| Femenino | 8 | 40.0% |
| ***B4 ¿Habla usted una lengua indígena?*** | | |
| Sí | 3 | 15.0% |
| No | 17 | 85.0% |
| ***B6 ¿Cuál es su último grado de estudios?*** | | |
| Sin escolaridad | 0 | 0.0% |
| Primaria | 2 | 10.0% |
| Secundaria | 3 | 15.0% |
| Bachillerato | 8 | 40.0% |
| Profesional técnico | 1 | 5.0% |
| Profesional | 6 | 30.0% |
| Posgrado | 0 | 0.0% |
| ***B6B Completa o incompleta*** | | |
| Completa | 15 | 75.0% |
| Incompleta | 5 | 25.0% |
| ***C1 ¿Cada cuánto viene y/o visita esta colonia?*** | | |

| Comercio | Total n 61 | |
|---|---|---|
| ***B2 Sexo*** | | |
| Masculino | 35 | 57.4% |
| Femenino | 26 | 42.6% |
| ***Edad Edad recodificada*** | | |
| De 18 a 29 | 18 | 29.5% |
| De 30 a 49 | 27 | 44.3% |
| De 50 o más | 16 | 26.2% |
| ***B4 ¿Habla usted una lengua indígena?*** | | |
| Sí | 1 | 1.6% |
| No | 60 | 98.4% |
| ***B6 ¿Cuál es su último grado de estudios?*** | | |
| Sin escolaridad | 1 | 1.6% |
| Primaria | 1 | 1.6% |
| Secundaria | 15 | 24.6% |
| Bachillerato | 23 | 37.7% |
| Profesional técnico | 2 | 3.3% |
| Profesional | 18 | 29.5% |
| Posgrado | 1 | 1.6% |
| ***B6B Completa o incompleta*** | | |
| Completa | 55 | 90.2% |
| Incompleta | 6 | 9.8% |
| ***C1 ¿Cuánto tiempo tiene con el negocio en esta*** | | |

| Hogares | Total | |
|---|---|---|
| | n | |
| | 125 | |
| Pocos | 70 | 0.6% |
| Suficientes | 41 | 0.3% |
| Muchos | 14 | 0.1% |
| ***C3b Aproximadamente, ¿cuántos por manzana?*** | | |
| 0-25 árboles | 73 | 0.6% |
| 26-50 árboles | 38 | 0.3% |
| Más de 50 árboles | 14 | 0.1% |
| ***C4 Considera que la condición actual de las banquetas es...*** | | |
| Muy mala | 30 | 0.2% |
| Mala | 25 | 0.2% |
| Regular | 36 | 0.3% |
| Buena | 32 | 0.3% |
| Muy buena | 2 | 0.2% |
| ***C4.1 ¿En qué condición considera que se encuentran las calles de la zona?*** | | |
| Muy mala | 19 | 0.2% |
| Mala | 40 | 0.3% |
| Regular | 39 | 0.3% |
| Buena | 27 | 0.2% |
| Muy buena | 0 | 0.0% |
| ***C5 ¿Sabe de algún edificio que sea patrimonio histórico?*** | | |
| Sí | 62 | 0.5% |
| No | 63 | % |

| Visitantes | Total | |
|---|---|---|
| | n | |
| | 20 | |
| Todos los días | 12 | 60.0% |
| De dos a tres veces por semana | 5 | 25.0% |
| Esporádicamente durante el mes | 3 | 15.0% |
| Casi nunca | 0 | 0.0% |
| ***C3 Respecto a la cantidad de árboles que hay en esta zona, considera que son:*** | | |
| Pocos | 11 | 55.0% |
| Suficientes | 6 | 30.0% |
| Muchos | 3 | 15.0% |
| ***C3B Aproximadamente, ¿cuántos por manzana?*** | | |
| 0-25 árboles | 10 | 50.0% |
| 26-50 árboles | 7 | 35.0% |
| Más de 50 árboles | 3 | 15.0% |
| ***C4 Considera que el estado actual de las banquetas en esta zona es:*** | | |
| Muy mala | 1 | 5.0% |
| Mala | 4 | 20.0% |
| Regular | 11 | 55.0% |
| Buena | 4 | 20.0% |
| Muy buena | 0 | 0.0% |
| ***C4.1 ¿En qué estado general considera que se encuentran las calles de la zona?*** | | |
| Muy mala | 0 | 0.0% |
| Mala | 2 | 10.0% |
| Regular | 13 | 65.0% |

| Comercio | Total | |
|---|---|---|
| | n | |
| | 61 | |
| ***zona?*** | | |
| 0 a 11 meses | 8 | 13.1% |
| 1 año | 7 | 11.5% |
| 2 años | 4 | 6.6% |
| 3 años | 5 | 8.2% |
| 4 años | 4 | 6.6% |
| 5 años | 3 | 4.9% |
| 5 a 10 años | 6 | 9.8% |
| 10 a 20 años | 15 | 24.6% |
| Más de 20 años | 9 | 14.8% |
| ***C4 Respecto a la cantidad árboles que hay en la cuadra, considera que hay...*** | | |
| Pocos | 46 | 75.4% |
| Suficientes | 13 | 21.3% |
| Muchos | 2 | 3.3% |
| ***C4B Aproximadamente, ¿cuántos por manzana?:*** | | |
| 0-25 árboles | 48 | 78.7% |
| 26-50 árboles | 9 | 14.8% |
| Más de 50 árboles | 4 | 6.6% |
| ***C5 Considera que la condición actual de las banquetas es...*** | | |
| Muy mala | 7 | 11.5% |
| Mala | 12 | 19.7% |
| Regular | 27 | 44.3% |
| Buena | 15 | 24.6% |

| Hogares | Total n 125 | |
|---|---|---|
| ***D1 ¿Cuántos cuartos, habitaciones, tiene su hogar? Por favor, no incluya baños, medios baños, pasillos, patios ni zotehuelas. (Cuartos)*** | | |
| 1 | 2 | 1.6% |
| 2 | 14 | 11.2% |
| 3 | 13 | 10.4% |
| 4 | 48 | 38.4% |
| 5 | 22 | 17.6% |
| 6 | 17 | 13.6% |
| Más de 6 | 9 | 7.2% |
| ***D1.1 De estos, ¿cuántos usan para dormir?*** | | |
| 0 | 1 | 0.8% |
| 1 | 48 | 38.4% |
| 2 | 50 | 40.0% |
| 3 | 18 | 14.4% |
| 4 o más | 8 | 6.4% |
| ***D2.1 ¿En qué condición se encuentran los cuartos de su vivienda en cuanto a...?: Techo*** | | |
| Buena | 80 | 64.0% |
| Regular | 37 | 29.6% |
| Mala | 8 | 6.4% |
| ***D2.2 Muros*** | | |
| Buena | 82 | 65.6% |
| Regular | 36 | 28.8% |
| Mala | 7 | 5.6% |

| Visitantes | Total n 20 | |
|---|---|---|
| Buena | 5 | 25.0% |
| Muy buena | 0 | 0.0% |
| ***c5 ¿Sabe de algún edificio que sea patrimonio histórico?*** | | |
| Sí | 7 | 35.0% |
| No | 13 | 65.0% |
| ***D1 ¿Hay problemas de drenaje en las calles/avenidas circundantes ?*** | | |
| Sí | 8 | 40.0% |
| No | 9 | 45.0% |
| No sabe | 3 | 15.0% |
| ***D2 ¿Hay problemas de inundaciones en las calles/avenidas circundantes?*** | | |
| Sí | 6 | 30.0% |
| No | 11 | 55.0% |
| No sabe | 3 | 15.0% |
| ***D3 ¿Tiene problemas de estacionamiento?*** | | |
| Sí | 9 | 45.0% |
| No | 11 | 55.0% |
| ***D4 Tomando en cuenta la calle en donde se encuentra, considera que esta calle es ....*** | | |
| Altamente transitada | 12 | 60.0% |
| Transitada regularmente | 6 | 30.0% |

| Comercio | Total n 61 | |
|---|---|---|
| Muy buena | 0 | 0.0% |
| ***C5.1 ¿En qué condición considera que se encuentran las calles de la zona?*** | | |
| Muy mala | 8 | 13.1% |
| Mala | 13 | 21.3% |
| Regular | 27 | 44.3% |
| Buena | 12 | 19.7% |
| Muy buena | 1 | 1.6% |
| ***C6 ¿Sabe de algún edificio que sea patrimonio histórico?*** | | |
| Sí | 18 | 29.5% |
| No | 43 | 70.5% |
| ***D1 ¿Cuántos cuartos tiene su negocio/comercio? Por favor, no incluya baños, medios baños, pasillos, patios ni zotehuelas. (Número de cuartos)*** | | |
| 1 | 39 | 63.9% |
| 2 | 18 | 29.5% |
| 4 | 4 | 6.6% |
| ***D1.1.1 ¿En qué condición se encuentran los cuartos de su negocio en cuanto a...?: Techo*** | | |
| Buena | 46 | 75.4% |
| Regular | 14 | 23.0% |
| Mala | 1 | 1.6% |
| ***D1.1.2 Muros*** | | |
| Buena | 44 | 72.1% |

| Hogares | Total n | |
|---|---|---|
| | 125 | |
| ***D2.3 Piso*** | | |
| Buena | 79 | 63.2% |
| Regular | 41 | 32.8% |
| Mala | 5 | 4.0% |
| ***D3 ¿Cuántos baños completos con regadera y WC (excusado) hay para uso exclusivo de los integrantes de su hogar?*** | | |
| 0 | 7 | 5.6% |
| 1 | 95 | 76.0% |
| 2 o más | 23 | 18.4% |
| ***D4 En su hogar, ¿cuenta con regaderas funcionado?*** | | |
| Sí | 119 | 95.2% |
| No | 6 | 4.8% |
| ***D5 Considerando todos los focos que utiliza para iluminar su hogar, incluyendo los de techos, paredes y lámparas de buró o piso, dígame ¿cuántos focos en total tiene su vivienda?*** | | |
| 0-5 | 40 | 32.0% |
| 6-10 | 63 | 50.4% |
| 11-15 | 16 | 12.8% |
| 16-20 | 4 | 3.2% |
| 21 o más | 2 | 1.6% |
| ***D6 ¿El piso de su hogar es predominantemente de tierra, de cemento o de algún otro tipo de material o acabado?*** | | |
| Tierra | 1 | 0.8% |

| Visitantes | Total n | |
|---|---|---|
| | 20 | |
| De poco tránsito | 2 | 10.0% |
| ***D4.1 ¿En qué horario aumenta el tráfico en esta calle?*** | | |
| En la mañana | 8 | 40.0% |
| En la tarde | 10 | 50.0% |
| En la noche | 2 | 10.0% |
| ***D4.2.1 ¿Qué tipo de medios de transporte utiliza usted?: Coche*** | | |
| El que más pasa | 19 | 95.0% |
| 2 | 1 | 5.0% |
| 3 | 0 | 0.0% |
| 4 | 0 | 0.0% |
| 5 | 0 | 0.0% |
| 6 | 0 | 0.0% |
| 7 | 0 | 0.0% |
| ***D4.2.2 Camiones de 2 ejes (transporte público, camiones de mudanza)*** | | |
| El que más pasa | 1 | 6.7% |
| 2 | 7 | 46.7% |
| 3 | 2 | 13.3% |
| 4 | 3 | 20.0% |
| 5 | 2 | 13.3% |
| 6 | 0 | 0.0% |

| Comercio | Total n | |
|---|---|---|
| | 61 | |
| Regular | 17 | 27.9% |
| Mala | 0 | 0.0% |
| ***D1.1.3 Piso*** | | |
| Buena | 45 | 73.8% |
| Regular | 16 | 26.2% |
| Mala | 0 | 0.0% |
| ***D2 ¿Cuántos baños tiene su negocio?*** | | |
| 0 | 7 | 11.5% |
| 1 | 47 | 77.0% |
| 2 o más | 7 | 11.4% |
| ***D3 Aproximadamente, ¿cuántas personas visitan su negocio al día?*** | | |
| Menos de 10 | 7 | 11.9% |
| 10 | 7 | 11.9% |
| 15 | 2 | 3.4% |
| 20 | 11 | 18.6% |
| 25 | 1 | 1.7% |
| 30 | 5 | 8.5% |
| 35 | 1 | 1.7% |
| 40 | 5 | 8.5% |
| 50 | 8 | 13.6% |
| 60 | 3 | 5.1% |

| Hogares | Total n 125 | |
|---|---|---|
| Cemento | 23 | 18.4% |
| Otro tipo de material o acabado | 101 | 80.8% |
| ***D7 ¿Cuántos automóviles propios, excluyendo taxis, tienen en su hogar?*** | | |
| 0 | 55 | 44.4% |
| 1 | 54 | 43.5% |
| 2 o más | 15 | 12.1% |
| ***D8 ¿Cuántas computadoras personales, ya sean de escritorio o lap top, tiene funcionando en su hogar?*** | | |
| 0 | 42 | 33.6% |
| 1 | 66 | 52.8% |
| 2 o más | 17 | 13.6% |
| ***D9 En este hogar, ¿cuentan con estufa de gas y/o eléctrica?*** | | |
| Sí | 121 | 96.8% |
| No | 4 | 3.2% |
| ***D10 Pensando en la persona que aporta la mayor parte del ingreso en este hogar, ¿cuál fue el último año de estudios que completó? ¿Realizó otros estudios?*** | | |
| No estudió | 0 | 0.0% |
| Primaria incompleta | 0 | 0.0% |
| Primaria completa | 11 | 8.8% |
| Secundaria incompleta | 4 | 3.2% |
| Secundaria completa | 11 | 8.8% |
| Carrera comercial | 2 | 1.6% |

| Visitantes | Total n 20 | |
|---|---|---|
| 7 | 0 | 0.0% |
| ***D4.2.3 Camiones de 3 ejes o más*** | | |
| El que más pasa | 0 | 0.0% |
| 2 | 0 | 0.0% |
| 3 | 2 | 25.0% |
| 4 | 5 | 62.5% |
| 5 | 0 | 0.0% |
| 6 | 1 | 12.5% |
| 7 | 0 | 0.0% |
| ***D4.2.4 Bicicletas*** | | |
| El que más pasa | 0 | 0.0% |
| 2 | 6 | 66.7% |
| 3 | 2 | 22.2% |
| 4 | 1 | 11.1% |
| 5 | 0 | 0.0% |
| 6 | 0 | 0.0% |
| 7 | 0 | 0.0% |
| ***D4.2.5 Motocicletas*** | | |
| El que más pasa | 0 | 0.0% |
| 2 | 4 | 33.3% |
| 3 | 8 | 66.7% |

| Comercio | Total n 61 | |
|---|---|---|
| 100 o más | 9 | 15.3% |
| ***D4 ¿Tiene lugar para estacionar los coches de las personas que visitan su negocio?*** | | |
| Sí | 13 | 21.3% |
| No | 48 | 78.7% |
| ***D5 ¿Tiene jardín y/o patio?*** | | |
| Sí | 12 | 19.7% |
| No | 49 | 80.3% |
| ***D6 ¿Usted o alguien de su familia es el propietario o le rentan este lugar?*** | | |
| Rentamos en el lugar | 29 | 47.5% |
| Soy propietario(a) | 21 | 34.4% |
| Alguien de mi familia es propietario( | 11 | 18.0% |
| ***D7 Aproximadamente, ¿en cuánto está la renta mensual en el edificio y/o zona?*** | | |
| Menos de $4,000 5. De $21,000 a $30 | 1 | 8.3% |
| De $4,000 a $6,000 6. De $31,000 a $ | 4 | 33.3% |
| De $6,000 a $12,000 7. Más de $50,0 | 4 | 33.3% |
| De $13,000 a $20,0000 8. No sabe | 3 | 25.0% |
| ***D8.1 ¿Con cuáles de los siguientes servicios cuenta su negocio/comercio?: Agua potable entubada*** | | |
| Sí | 57 | 93.4% |
| No | 4 | 6.6% |

| Hogares | Total n | |
|---|---|---|
| | 125 | |
| Carrera técnica | 5 | 4.0% |
| Preparatoria incompleta | 3 | 2.4% |
| Preparatoria completa | 17 | 13.6% |
| Licenciatura incompleta | 9 | 7.2% |
| Licenciatura completa | 56 | 44.8% |
| Diplomado o Maestría | 5 | 4.0% |
| Doctorado | 1 | 0.8% |
| No sabe / No contestó | 1 | 0.8% |
| ***D11 ¿Cuántas personas habitan regularmente en esta vivienda? (Número de personas)*** | | |
| 1 | 6 | 4.8% |
| 2 | 27 | 21.8% |
| 3 | 18 | 14.5% |
| 4 | 25 | 20.2% |
| 5 | 17 | 13.7% |
| 6 | 12 | 9.7% |
| Más de 6 | 18 | 14.4% |
| No sabe/nc | 1 | 0.8% |
| ***D12 De todas las personas de 14 años o más que viven en el hogar, ¿cuántas trabajaron en el último mes?*** | | |
| 1 persona | 32 | 25.6% |
| 2 personas | 53 | 42.4% |
| 3 personas | 23 | 18.4% |
| 4 o más personas | 17 | 13.6% |
| ***D13 En su vivienda, ¿qué tipo de familia tiene?*** | | |

| Visitantes | Total n | |
|---|---|---|
| | 20 | |
| 4 | 0 | 0.0% |
| 5 | 0 | 0.0% |
| 6 | 0 | 0.0% |
| 7 | 0 | 0.0% |
| ***D4.2.6 Patines motorizados*** | | |
| El que más pasa | 0 | 0.0% |
| 2 | 0 | 0.0% |
| 3 | 0 | 0.0% |
| 4 | 1 | 100.0% |
| 5 | 0 | 0.0% |
| 6 | 0 | 0.0% |
| 7 | 0 | 0.0% |
| ***D4.2.7 Otro*** | | |
| El que más pasa | 0 | 0.0% |
| 2 | 0 | 0.0% |
| 3 | 0 | 0.0% |
| 4 | 0 | 0.0% |
| 5 | 0 | 0.0% |
| 6 | 0 | 0.0% |
| 7 | 0 | 0.0% |
| ***D5 ¿Hay alguna festividad que se celebre en esta colonia?*** | | |
| Sí | 8 | 40.0% |

| Comercio | Total n | |
|---|---|---|
| | 61 | |
| ***D8.2 Baño*** | | |
| Sí | 57 | 93.4% |
| No | 4 | 6.6% |
| ***D8.3 Sistema de drenaje*** | | |
| Sí | 58 | 95.1% |
| No | 3 | 4.9% |
| ***D8.4 Electricidad*** | | |
| Sí | 60 | 98.4% |
| No | 1 | 1.6% |
| ***D8.5 Alumbrado público*** | | |
| Sí | 59 | 96.7% |
| No | 2 | 3.3% |
| ***D8.6 Internet*** | | |
| Sí | 44 | 72.1% |
| No | 17 | 27.9% |
| ***D8.7 Teléfono fijo*** | | |
| Sí | 42 | 68.9% |
| No | 19 | 31.1% |

| Hogares | Total n 125 | |
|---|---|---|
| ~~D13 En su vivienda, ¿qué tipo de familia tiene?~~ | | |
| Papá, mamá, hijos | 64 | 51.2% |
| Familia extensa (abuelos, tíos, prim | 18 | 14.4% |
| Mamá, mamá, hijos | 6 | 4.8% |
| Papá, papá, hijos | 1 | 0.8% |
| Otros | 36 | 28.8% |
| ***D14 ¿Usted o alguien de su familia es el propietario o le rentan este lugar?*** | | |
| Soy propietario(a) | 77 | 61.6% |
| Alguien de mi familia es propietario | 25 | 20.0% |
| Rentamos el lugar | 23 | 18.4% |
| ***D15 Aproximadamente, ¿en cuánto está la renta mensual en el edificio?*** | | |
| Menos de $4,000 | 4 | 3.2% |
| De $4,000 a $6,000 | 10 | 8.0% |
| De $6,000 a $12,000 | 24 | 19.2% |
| De $13,000 a $20,0000 | 11 | 8.8% |
| De $21,000 a $30,000 | 3 | 2.4% |
| De $31,000 a $50,000 | 0 | 0.0% |
| Más de $50,000 | 0 | 0.0% |
| No sabe | 73 | 58.4% |
| ***D16.1 ¿Con cuáles de los siguientes servicios cuenta su vivienda?: Agua potable entubada*** | | |
| Sí | 124 | 99.2% |
| No | 1 | 0.8% |

| Visitantes | Total n 20 | |
|---|---|---|
| No | 8 | 40.0% |
| No sabe | 4 | 20.0% |
| ***D6.1 ¿Hay alguna organización y/o grupo en esta zona?: Scouts*** | | |
| Si hay | 1 | 5.0% |
| No hay | 19 | 95.0% |
| ***D6.2 Rotarios*** | | |
| Si hay | 0 | 0.0% |
| No hay | 20 | 100.0% |
| ***D6.3 Grupos de atención a niños con cáncer*** | | |
| Si hay | 0 | 0.0% |
| No hay | 20 | 100.0% |
| ***D6.4 Equipos de futbol*** | | |
| Si hay | 0 | 0.0% |
| No hay | 20 | 100.0% |
| ***D6.5 Otro*** | | |
| Si hay | 2 | 10.0% |
| No hay | 18 | 90.0% |
| ***D7.1 ¿Identifica a algún grupo o personas solas en situación de vulnerabilidad?: Mujeres en situación de calle*** | | |
| Si | 2 | 10.0% |
| No | 18 | 90.0% |

| Comercio | Total n 61 | |
|---|---|---|
| ***D8.8 TV por cable*** | | |
| Sí | 29 | 47.5% |
| No | 32 | 52.5% |
| ***D8.9 Otro*** | | |
| Sí | 0 | 0.0% |
| No | 0 | 0.0% |
| ***D9 ¿Con alguno de éstos ha tenido problemas?*** | | |
| Sí | 23 | 37.7% |
| No | 38 | 62.3% |
| ***D.10 ¿Cómo considera la calidad del agua de su hogar? ¿Usted piensa que es?*** | | |
| Muy mala | 0 | 0.0% |
| Mala | 2 | 3.3% |
| Regular | 24 | 39.3% |
| Buena | 34 | 55.7% |
| Muy buena | 1 | 1.6% |
| ***D11 ¿Cómo considera la calidad del agua que utiliza en su comercio?*** | | |
| Muy mala | 1 | 1.6% |
| Mala | 5 | 8.2% |
| Regular | 25 | 41.0% |
| Buena | 29 | 47.5% |
| Muy buena | 1 | 1.6% |

| Hogares | Total n | |
|---|---|---|
| | 125 | |
| ***D16.2 Baño*** | | |
| Sí | 125 | 100.0% |
| No | 0 | 0.0% |
| ***D16.3 Sistema de drenaje*** | | |
| Sí | 122 | 97.6% |
| No | 3 | 2.4% |
| ***D16.4 Electricidad*** | | |
| Sí | 125 | 100.0% |
| No | 0 | 0.0% |
| ***D16.5 Alumbrado público*** | | |
| Sí | 120 | 96.0% |
| No | 5 | 4.0% |
| ***D16.6 Internet*** | | |
| Sí | 109 | 87.2% |
| No | 16 | 12.8% |
| ***D16.7 Teléfono fijo*** | | |
| Sí | 107 | 85.6% |
| No | 18 | 14.4% |
| ***D16.8 TV por cable*** | | |
| Sí | 92 | 73.6% |

| Visitantes | Total n | |
|---|---|---|
| | 20 | |
| ***D7.2 Adultos Mayores*** | | |
| Si | 4 | 20.0% |
| No | 16 | 80.0% |
| ***D7.3 Jóvenes y/o adultos en situación de calle*** | | |
| Si | 3 | 15.0% |
| No | 17 | 85.0% |
| ***D7.4 Niño(a)s en situación de riesgo*** | | |
| Si | 0 | 0.0% |
| No | 20 | 100.0% |
| ***D7.5 Otro*** | | |
| Si | 0 | 0.0% |
| No | 20 | 100.0% |
| ***D8 ¿Se siente seguro en esta zona?*** | | |
| Sí | 16 | 80.0% |
| No | 4 | 20.0% |
| ***D9 ¿Conoce a las autoridades delegacionales de esta colonia?*** | | |
| Sí | 4 | 20.0% |
| No | 16 | 80.0% |
| ***D10 Hay algún sitio sagrado y/o significativo en la zona?*** | | |

| Comercio | Total n | |
|---|---|---|
| | 61 | |
| ***D12 ¿En alguna época del año disminuye el suministro de de agua*** | | |
| Sí | 32 | 52.5% |
| No | 26 | 42.6% |
| No sabe | 3 | 4.9% |
| ***D13Ene ¿En algún mes específico del año, usted no tiene agua? Llenar los campos correspondientes.: Ene*** | | |
| Sí | 11 | 34.4% |
| No | 21 | 65.6% |
| ***D13Feb Febrero*** | | |
| Sí | 10 | 31.3% |
| No | 22 | 68.8% |
| ***D13Ma Marzo*** | | |
| Sí | 13 | 40.6% |
| No | 19 | 59.4% |
| ***D13Ab Abril*** | | |
| Sí | 25 | 78.1% |
| No | 7 | 21.9% |
| ***D13May Mayo*** | | |
| Sí | 19 | 59.4% |
| No | 13 | 40.6% |

| Hogares | Total n 125 | |
|---|---|---|
| No | 33 | 26.4% |
| ***D16.9 Otro*** | | |
| Sí | 0 | 0.0% |
| No | 61 | 100.0% |
| ***D.17 ¿Con alguno de éstos ha tenido problemas?*** | | |
| Sí | 52 | 41.6% |
| No | 73 | 58.4% |
| ***D18 ¿Cómo considera la calidad del agua de su hogar? ¿Usted piensa que es?*** | | |
| Muy mala | 3 | 2.4% |
| Mala | 10 | 8.0% |
| Regular | 42 | 33.6% |
| Buena | 66 | 52.8% |
| Muy buena | 4 | 3.2% |
| ***D19 ¿Considera que la calidad del agua que utiliza en la colonia es?*** | | |
| Muy mala | 2 | 1.6% |
| Mala | 12 | 9.6% |
| Regular | 41 | 32.8% |
| Buena | 65 | 52.0% |
| Muy buena | 5 | 4.0% |
| ***D20 ¿En alguna época del año disminuye el suministro de agua?*** | | |
| Sí | 81 | 64.8% |

| Visitantes | Total n 20 | |
|---|---|---|
| Sí | 8 | 40.0% |
| No | 8 | 40.0% |
| No sabe | 4 | 20.0% |
| ***D10.1 En caso de contestar que sí, ¿de qué tipo?: Iglesia*** | | |
| Si hay | 8 | 100.0% |
| No hay | 0 | 0.0% |
| ***D10.2 Basamento prehispánico*** | | |
| Si hay | 0 | 0.0% |
| No hay | 8 | 100.0% |
| ***D10.3 Árbol o zona sagrada*** | | |
| Si hay | 0 | 0.0% |
| No hay | 8 | 100.0% |
| ***D10.4 Edificio colonial o de valor histórico*** | | |
| Si hay | 0 | 0.0% |
| No hay | 8 | 100.0% |
| ***D10.5 Otro, ¿cuál?*** | | |
| Si hay | 0 | 0.0% |
| No hay | 8 | 100.0% |
| ***D11 Realiza compras en algún comercio local?*** | | |
| Sí | 15 | 75.0% |

| Comercio | Total n 61 | |
|---|---|---|
| ***D13Jun Junio*** | | |
| Sí | 13 | 40.6% |
| No | 19 | 59.4% |
| ***D13Jul Julio*** | | |
| Sí | 15 | 46.9% |
| No | 17 | 53.1% |
| ***D13Ag Agost*** | | |
| Sí | 12 | 37.5% |
| No | 20 | 62.5% |
| ***D13Sep Septiembe*** | | |
| Sí | 14 | 43.8% |
| No | 18 | 56.3% |
| ***D13Oct Octubre*** | | |
| Sí | 14 | 43.8% |
| No | 18 | 56.3% |
| ***D13No Noviembre*** | | |
| Sí | 11 | 34.4% |
| No | 21 | 65.6% |
| ***D13Dic Diciembre*** | | |
| Sí | 13 | 40.6% |

| Hogares | Total n | |
|---|---|---|
| | 125 | |
| No | 42 | 33.6% |
| No sabe | 2 | 1.6% |
| ***D21Ene ¿En algún mes específico del año, usted no tiene agua? Llenar los campos correspondientes.: Enero*** | | |
| Sí | 22 | 43.1% |
| No | 29 | 56.9% |
| ***D21Feb Febrero*** | | |
| Sí | 23 | 44.2% |
| No | 29 | 55.8% |
| ***D21Ma Marzo*** | | |
| Sí | 30 | 51.7% |
| No | 28 | 48.3% |
| ***D21Ab Abril*** | | |
| Sí | 53 | 79.1% |
| No | 14 | 20.9% |
| ***D21May Mayo*** | | |
| Sí | 45 | 71.4% |
| No | 18 | 28.6% |
| ***D21Jun Junio*** | | |

| Visitantes | Total n | |
|---|---|---|
| | 20 | |
| No | 5 | 25.0% |
| ***D12 ¿Hay algún hospital cerca de esta zona?*** | | |
| Sí | 18 | 90.0% |
| No | 2 | 10.0% |
| No sabe | 0 | 0.0% |
| ***D13 ¿Hay alguna escuela cerca de esta zona?*** | | |
| Sí | 16 | 80.0% |
| No | 1 | 5.0% |
| No sabe | 3 | 15.0% |
| ***D14 ¿Hay algún parque en la zona?*** | | |
| Sí | 16 | 80.0% |
| No | 3 | 15.0% |
| No sabe | 1 | 5.0% |
| ***E1 ¿Sabía usted que con fundamento en el art. 3 de la Ley de Desarrollo Urbano del Distrito Federal, la Secretaría de Desarrollo Urbano y Vivienda (SEDUVI) establece...?*** | | |
| Sí | 6 | 30.0% |
| No | 14 | 70.0% |
| ***E2 ¿Sabía usted que como parte de las medidas de integración urbana de la fase 1 de Mitikah, se construirá un pozo de agua que alimentará a la red de agua potable...?*** | | |
| Sí | 2 | 10.0% |
| No | 18 | 90.0% |

| Comercio | Total n | |
|---|---|---|
| | 61 | |
| No | 19 | 59.4% |
| ***D14 ¿Hay problemas de drenaje en las calles/avenidas circundantes ?*** | | |
| Sí | 12 | 19.7% |
| No | 47 | 77.0% |
| No sabe | 2 | 3.3% |
| ***D15 ¿Hay problemas de inundaciones en las calles/avenidas circundantes?*** | | |
| Sí | 13 | 21.3% |
| No | 48 | 78.7% |
| No sabe | 0 | 0.0% |
| ***D16 ¿Cada cuánto hay recolección de basura?*** | | |
| Diario | 44 | 73.3% |
| Una vez por semana | 16 | 26.7% |
| Una vez cada quince días | 0 | 0.0% |
| Una vez al mes | 0 | 0.0% |
| ***D17 ¿Tiene problemas de estacionamiento?*** | | |
| Sí | 28 | 46.7% |
| No | 32 | 53.3% |
| ***D18 Tomando en cuenta la calle en donde se encuentra el negocio, considera que esta calle es:*** | | |
| Altamente transitada | 42 | 68.9% |

| Hogares | Total n | |
|---|---|---|
| | 125 | |
| Sí | 32 | 58.2% |
| No | 23 | 41.8% |
| ***D21Jul Julio*** | | |
| Sí | 27 | 50.0% |
| No | 27 | 50.0% |
| ***D21Ag Agosto*** | | |
| Sí | 26 | 48.1% |
| No | 28 | 51.9% |
| ***D21Sep Septiembre*** | | |
| Sí | 26 | 47.3% |
| No | 29 | 52.7% |
| ***D21Oct Octubre*** | | |
| Sí | 27 | 49.1% |
| No | 28 | 50.9% |
| ***D21No Noviembre*** | | |
| Sí | 30 | 52.6% |
| No | 27 | 47.4% |

| Visitantes | Total n | |
|---|---|---|
| | 20 | |
| ***E3 ¿Sabía usted que con el objetivo de mitigar el impacto vial del proyecto Mitikah fase 1, se diseñó un sistema integral, con el objetivo de evitar que los vehículos que se dirigen al proyecto...?*** | | |
| Sí | 1 | 5.0% |
| No | 19 | 95.0% |
| ***E4 ¿Sabía usted que este proyecto de movilidad, incluye la creación de una explanada pública con área peatonal a nivel de calle, desde la esquina de Universidad y metro Coyoacán hasta Puente...?*** | | |
| Sí | 3 | 15.0% |
| No | 17 | 85.0% |
| ***E6 ¿Piensa usted que la creación de nuevos espacios públicos, bien iluminados, accesibles, pueden hacer de la colonia Xoco un lugar más seguro?*** | | |
| Sí | 18 | 90.0% |
| No | 2 | 10.0% |

| Comercio | Total n | |
|---|---|---|
| | 61 | |
| Transitada regularmente | 18 | 29.5% |
| De poco tránsito | 1 | 1.6% |
| ***D18.1 ¿En qué horario aumenta el tráfico en esta calle?*** | | |
| En la mañana | 36 | 59.0% |
| En la tarde | 20 | 32.8% |
| En la noche | 5 | 8.2% |
| ***D18.2.1 ¿Qué tipo de medios de transporte pasa por aquí?: Coches*** | | |
| El que más pasa | 55 | 90.2% |
| 2 | 5 | 8.2% |
| 3 | 1 | 1.6% |
| 4 | 0 | 0.0% |
| 5 | 0 | 0.0% |
| 6 | 0 | 0.0% |
| 7 | 0 | 0.0% |
| ***D18.2.2 Camiones de 2 ejes (transporte público, camiones de mudanza)*** | | |
| El que más pasa | 4 | 10.5% |
| 2 | 15 | 39.5% |
| 3 | 9 | 23.7% |
| 4 | 7 | 18.4% |

| Hogares | Total | |
|---|---|---|
| | n | |
| | 125 | |
| ***D21Dic Diciembre*** | | |
| Sí | 33 | 55.9% |
| No | 26 | 44.1% |
| ***D22 ¿Hay problemas de drenaje en las calles/avenidas circundantes ?*** | | |
| Sí | 35 | 28.0% |
| No | 89 | 71.2% |
| No sabe | 1 | 0.8% |
| ***D23 ¿Hay problemas de inundaciones en las calles/avenidas circundantes?*** | | |
| Sí | 35 | 28.0% |
| No | 89 | 71.2% |
| No sabe | 1 | 0.8% |
| ***D24 ¿Cada cuándo hay recolección de basura?*** | | |
| Diario | 89 | 71.2% |
| Una vez por semana | 33 | 26.4% |
| Una vez cada quince días | 3 | 2.4% |
| Una vez al mes | 0 | 0.0% |
| ***D25 ¿Tiene problemas de estacionamiento?*** | | |
| Sí | 62 | 49.6% |
| No | 63 | 50.4% |
| ***D26 Tomando en cuenta la calle en donde se encuentra la vivienda, considera que esta calle es ....*** | | |

| Visitantes | Total |
|---|---|
| | n |
| | 20 |

| Comercio | Total | |
|---|---|---|
| | n | |
| | 61 | |
| 5 | 3 | 7.9% |
| 6 | 0 | 0.0% |
| 7 | 0 | 0.0% |
| ***D18.2.3 Camiones de 3 ejes o más*** | | |
| El que más pasa | 0 | 0.0% |
| 2 | 5 | 22.7% |
| 3 | 3 | 13.6% |
| 4 | 5 | 22.7% |
| 5 | 9 | 40.9% |
| 6 | 0 | 0.0% |
| 7 | 0 | 0.0% |
| ***D18.2.4 Bicicletas*** | | |
| El que más pasa | 0 | 0.0% |
| 2 | 11 | 33.3% |
| 3 | 11 | 33.3% |
| 4 | 7 | 21.2% |
| 5 | 3 | 9.1% |
| 6 | 1 | 3.0% |
| 7 | 0 | 0.0% |
| ***D18.2.5 Motocicletas*** | | |
| El que más pasa | 1 | 2.3% |
| 2 | 21 | 48.8% |
| 3 | 16 | 37.2% |

| Hogares | Total | |
|---|---|---|
| | n | |
| | 125 | |
| Altamente transitada | 85 | 68.0% |
| Transitada regularmente | 24 | 19.2% |
| De poco tránsito | 16 | 12.8% |
| ***D26.1 ¿En qué horario aumenta el tráfico en esta calle?*** | | |
| En la mañana | 81 | 65.9% |
| En la tarde | 36 | 29.3% |
| En la noche | 6 | 4.9% |
| ***D26.2.1 ¿Qué tipo de medios de transporte pasa por aquí?: Coches*** | | |
| El que más pasa | 113 | 94.2% |
| 2 | 5 | 4.2% |
| 3 | 2 | 1.7% |
| 4 | 0 | 0.0% |
| 5 | 0 | 0.0% |
| 6 | 0 | 0.0% |
| 7 | 0 | 0.0% |
| ***D26.2.2 Camiones de 2 ejes (transporte público, camiones de mudanza)*** | | |
| El que más pasa | 4 | 6.1% |
| 2 | 36 | 54.5% |
| 3 | 12 | 18.2% |
| 4 | 5 | 7.6% |
| 5 | 8 | 12.1% |
| 6 | 1 | 1.5% |
| 7 | 0 | 0.0% |

| Visitantes | Total |
|---|---|
| | n |
| | 20 |

| Comercio | Total | |
|---|---|---|
| | n | |
| | 61 | |
| 4 | 5 | 11.6% |
| 5 | 0 | 0.0% |
| 6 | 0 | 0.0% |
| 7 | 0 | 0.0% |
| ***D18.2.6 Patines motorizados*** | | |
| El que más pasa | 0 | 0.0% |
| 2 | 0 | 0.0% |
| 3 | 0 | 0.0% |
| 4 | 0 | 0.0% |
| 5 | 3 | 30.0% |
| 6 | 7 | 70.0% |
| 7 | 0 | 0.0% |
| ***D18.2.7 Otro (¿cuál?)*** | | |
| El que más pasa | 0 | 0.0% |
| 2 | 0 | 0.0% |
| 3 | 0 | 0.0% |
| 4 | 0 | 0.0% |
| 5 | 0 | 0.0% |
| 6 | 0 | 0.0% |
| 7 | 0 | 0.0% |
| ***D19 ¿Hay alguna festividad que se celebre en esta colonia?*** | | |
| Sí | 35 | 57.4% |
| No | 21 | 34.4% |

| Hogares | Total | |
|---|---|---|
| | n | |
| | 125 | |
| ***D26.2.3 Camiones de 3 ejes o más*** | | |
| El que más pasa | 1 | 2.0% |
| 2 | 15 | 30.6% |
| 3 | 11 | 22.4% |
| 4 | 9 | 18.4% |
| 5 | 8 | 16.3% |
| 6 | 4 | 8.2% |
| 7 | 1 | 2.0% |
| ***D26.2.4 Bicicletas*** | | |
| El que más pasa | 3 | 4.8% |
| 2 | 21 | 33.9% |
| 3 | 16 | 25.8% |
| 4 | 15 | 24.2% |
| 5 | 5 | 8.1% |
| 6 | 0 | 0.0% |
| 7 | 2 | 3.2% |
| ***D26.2.5 Motocicletas*** | | |
| El que más pasa | 1 | 1.4% |
| 2 | 18 | 25.0% |
| 3 | 41 | 56.9% |
| 4 | 8 | 11.1% |
| 5 | 3 | 4.2% |
| 6 | 0 | 0.0% |

| Visitantes | Total |
|---|---|
| | n |
| | 20 |

| Comercio | Total | |
|---|---|---|
| | n | |
| | 61 | |
| No sabe | 5 | 8.2% |
| ***D20.1 ¿Hay alguna organización y/o grupo en esta zona?: Scouts*** | | |
| Si hay | 1 | 1.6% |
| No hay | 60 | 98.4% |
| ***D20.2 Rotarios*** | | |
| Si hay | 0 | 0.0% |
| No hay | 61 | 100.0% |
| ***D20.3 Grupos de atención a niños con cáncer*** | | |
| Si hay | 0 | 0.0% |
| No hay | 61 | 100.0% |
| ***D20.4 Equipos de futbol*** | | |
| Si hay | 1 | 1.6% |
| No hay | 60 | 98.4% |
| ***D20.5 Otro*** | | |
| Si hay | 2 | 100.0% |
| No hay | 0 | 0.0% |
| ***D21 ¿Conoce organizaciones vecinales y/o de comercios?*** | | |
| Sí | 12 | 20.0% |
| No | 48 | 80.0% |
| ***D21.1 Esta organización le brinda algún tipo de*** | | |

| Hogares | Total | |
|---|---|---|
| | n | |
| | 125 | |
| 7 | 1 | 1.4% |
| ***D26.2.6 Patines motorizados*** | | |
| El que más pasa | 0 | 0.0% |
| 2 | 0 | 0.0% |
| 3 | 0 | 0.0% |
| 4 | 3 | 18.8% |
| 5 | 1 | 6.3% |
| 6 | 9 | 56.3% |
| 7 | 3 | 18.8% |
| ***D26.2.7 Otro (¿cuál?)*** | | |
| El que más pasa | 0 | 0.0% |
| 2 | 0 | 0.0% |
| 3 | 0 | 0.0% |
| 4 | 0 | 0.0% |
| 5 | 0 | 0.0% |
| 6 | 0 | 0.0% |
| 7 | 5 | 100.0% |
| ***D27 ¿Hay alguna festividad que se celebre en esta colonia?*** | | |
| Sí | 94 | 76.4% |
| No | 24 | 19.5% |
| No sabe | 5 | 4.1% |
| ***D28.1 ¿Hay alguna organización y/o grupo en esta zona?: Scouts*** | | |

| Visitantes | Total |
|---|---|
| | n |
| | 20 |

| Comercio | Total | |
|---|---|---|
| | n | |
| | 61 | |
| ***apoyo y/o servicios*** | | |
| Sí | 5 | 38.5% |
| No | 8 | 61.5% |
| ***D21.2 ¿Sabe si en su colonia hay reuniones vecinales?*** | | |
| Sí | 26 | 43.3% |
| No | 21 | 35.0% |
| No sabe | 13 | 21.7% |
| ***D21.3 En caso de que sí, preguntar, ¿usted asiste?*** | | |
| Sí | 4 | 15.4% |
| No | 22 | 84.6% |
| ***D22.1 ¿Identifica a algún grupo o personas solas en situación de vulnerabilidad?: Mujeres en situación de calle*** | | |
| Si | 6 | 9.8% |
| No | 55 | 90.2% |
| ***D22.2 Adultos Mayores*** | | |
| Si | 2 | 3.3% |
| No | 59 | 96.7% |
| ***D22.3 Jóvenes y/o adultos en situación de calle*** | | |
| Si | 1 | 1.6% |
| No | 60 | 98.4% |
| ***D22.4 Niño(a)s en situación de riesgo*** | | |

| Hogares | Total | |
|---|---|---|
| | n | |
| | 125 | |
| Si hay | 12 | 9.6% |
| No hay | 113 | 90.4% |
| ***D28.2 Rotarios*** | | |
| Si hay | 4 | 3.2% |
| No hay | 121 | 96.8% |
| ***D28.3 Grupos de atención a niños con cáncer*** | | |
| Si hay | 3 | 2.4% |
| No hay | 122 | 97.6% |
| ***D28.4 Equipos de futbol*** | | |
| Si hay | 5 | 4.0% |
| No hay | 120 | 96.0% |
| ***D28.5 Otro*** | | |
| Si hay | 12 | 17.6% |
| No hay | 56 | 82.4% |
| ***D29 ¿Conoce organizaciones vecinales y/o representantes de vecinos?*** | | |
| Sí | 59 | 47.2% |
| No | 66 | 52.8% |
| ***D29.1 Esta organización le brinda algún tipo de apoyo y/o servicios*** | | |
| Sí | 27 | 45.8% |
| No | 32 | 54.2% |
| ***D29.2 ¿Sabe si en su colonia hay reuniones vecinales?*** | | |

| Visitantes | Total |
|---|---|
| | n |
| | 20 |

| Comercio | Total | |
|---|---|---|
| | n | |
| | 61 | |
| Si | 2 | 3.3% |
| No | 59 | 96.7% |
| ***D23 ¿Se siente seguro en esta zona?*** | | |
| Sí | 51 | 83.6% |
| No | 10 | 16.4% |
| ***D24 ¿Conoce a las autoridades delegacionales?*** | | |
| Sí | 9 | 15.0% |
| No | 51 | 85.0% |
| ***D25 ¿Hay algún sitio sagrado y/o significativo en la zona?*** | | |
| Sí | 34 | 55.7% |
| No | 22 | 36.1% |
| No sabe | 5 | 8.2% |
| ***D25.1.1 En caso de contestar que sí, ¿de qué tipo?: Iglesia*** | | |
| Si hay | 33 | 97.1% |
| No hay | 1 | 2.9% |
| ***D25.1.2 Basamento prehispánico*** | | |
| Si hay | 1 | 2.9% |
| No hay | 33 | 97.1% |
| ***D25.1.3 Árbol o zona sagrada*** | | |
| Si hay | 0 | 0.0% |
| No hay | 34 | 100.0% |

| Hogares | Total | |
|---|---|---|
| | n | |
| | 125 | |
| Sí | 83 | 66.4% |
| No | 34 | 27.2% |
| No sabe | 8 | 6.4% |
| ***D29.3 En caso de que sí, preguntar, ¿usted asiste?*** | | |
| Sí | 41 | 49.4% |
| No | 42 | 50.6% |
| ***D30.1 ¿Identifica a algún grupo o personas solas en situación de vulnerabilidad (respuesta múltiple): Mujeres en situación de calle*** | | |
| Si | 20 | 16.0% |
| No | 105 | 84.0% |
| ***D30.2 Adultos Mayores*** | | |
| Si | 16 | 12.8% |
| No | 109 | 87.2% |
| ***D30.3 Jóvenes y/o adultos en situación de calle*** | | |
| Si | 19 | 15.2% |
| No | 106 | 84.8% |
| ***D30.4 Niño(a)s en situación de riesgo*** | | |
| Si | 2 | 1.6% |
| No | 122 | 98.4% |
| ***D30.5 Otro?*** | | |

| Visitantes | Total |
|---|---|
| | n |
| | 20 |

| Comercio | Total | |
|---|---|---|
| | n | |
| | 61 | |
| ***D25.1.4 Edificio colonial o de valor histórico*** | | |
| Si hay | 1 | 2.9% |
| No hay | 33 | 97.1% |
| ***D25.1.5 Otro, ¿cuál? Describa:*** | | |
| Si hay | 0 | 0.0% |
| No hay | 34 | 100.0% |
| ***D26 Realiza compras en algún comercio local?*** | | |
| Sí | 46 | 75.4% |
| No | 15 | 24.6% |
| ***D27 ¿Hay algún hospital cerca de esta zona?*** | | |
| Sí | 60 | 98.4% |
| No | 1 | 1.6% |
| No sabe | 0 | 0.0% |
| ***D29 ¿Hay alguna escuela cerca de esta zona?*** | | |
| Sí | 55 | 90.2% |
| No | 3 | 4.9% |
| No sabe | 3 | 4.9% |
| ***D30 ¿Hay algún parque en la zona?*** | | |
| Sí | 49 | 80.3% |
| No | 9 | 14.8% |

| Hogares | Total | |
|---|---|---|
| | n | |
| | 125 | |
| Si | 6 | 5.3% |
| No | 107 | 94.7% |
| ***D31 ¿Se siente seguro en esta zona?*** | | |
| Sí | 96 | 76.8% |
| No | 29 | 23.2% |
| ***D32 ¿Conoce a las autoridades delegacionales?*** | | |
| Sí | 32 | 25.6% |
| No | 93 | 74.4% |
| ***D33 ¿Hay algún sitio sagrado y/o significativo en la zona?*** | | |
| Sí | 84 | 67.2% |
| No | 33 | 26.4% |
| No sabe | 8 | 6.4% |
| ***D33.1.1 En caso de contestar que sí, ¿de qué tipo?: Iglesia*** | | |
| Si hay | 79 | 94.0% |
| No hay | 5 | 6.0% |

| Visitantes | Total |
|---|---|
| | n |
| | 20 |

| Comercio | Total | |
|---|---|---|
| | n | |
| | 61 | |
| No sabe | 3 | 4.9% |
| ***de la Ley de Desarrollo Urbano del Distrito Federal, la Secretaría de Desarrollo Urbano y Vivienda (SEDUVI) establece las medidas de...?*** | | |
| Sí | 13 | 21.3% |
| No | 48 | 78.7% |
| ***E2 ¿Sabía usted que como parte de las medidas de integración urbana de la fase 1 de Mítikah, se construirá un pozo de agua que alimentará a la red de agua potable de la ciudad, el cual...?*** | | |
| Sí | 12 | 19.7% |
| No | 49 | 80.3% |
| ***E3 ¿Sabía usted que con el objetivo de mitigar el impacto vial del proyecto Mítikah fase 1, se diseñó un sistema integral, con el objetivo de evitar que los vehículos que se dirigen al proyecto, circulen....*** | | |
| Sí | 8 | 13.1% |
| No | 53 | 86.9% |
| ***E4 ¿Sabía usted que este proyecto de movilidad, incluye la creación de una explanada pública con área peatonal a nivel de calle, desde la esquina de Universidad y metro Coyoacán hasta...?*** | | |
| Sí | 11 | 18.0% |
| No | 50 | 82.0% |
| ***E6 ¿Piensa usted que la creación de nuevos espacios públicos, bien iluminados, accesibles, pueden hacer de la colonia Xoco un lugar más seguro?*** | | |

| Hogares | Total | |
|---|---|---|
| | n | |
| | 125 | |
| ***D33.1.2 Basamento prehispánico*** | | |
| Si hay | 7 | 8.3% |
| No hay | 77 | 91.7% |
| ***D33.1.3 Árbol o zona sagrada*** | | |
| Si hay | 0 | 0.0% |
| No hay | 84 | 100.0% |
| ***D33.1.4 Edificio colonial o de valor histórico*** | | |
| Si hay | 0 | 0.0% |
| No hay | 84 | 100.0% |
| ***D33.1.5 Otro,*** | | |
| Si hay | 1 | 1.2% |
| No hay | 82 | 98.8% |
| ***D34 Realiza compras en algún comercio local?*** | | |
| Sí | 112 | 89.6% |
| No | 13 | 10.4% |
| ***D35 ¿Hay algún hospital cerca de esta zona?*** | | |
| Sí | 123 | 98.4% |
| No | 2 | 1.6% |
| No sabe | 0 | 0.0% |
| ***D37 ¿Hay alguna escuela cerca de esta zona?*** | | |
| Sí | 120 | 96.0% |
| No | 3 | 2.4% |
| No sabe | 2 | 1.6% |
| ***D38 ¿Hay algún parque en la zona?*** | | |
| Sí | 106 | 84.8% |
| No | 15 | 12.0% |

| Visitantes | Total |
|---|---|
| | n |
| | 20 |

| Comercio | Total | |
|---|---|---|
| | n | |
| | 61 | |
| Sí | 44 | 72.1% |
| No | 17 | 27.9% |

| Hogares | Total | |
|---|---|---|
| | n | |
| | 125 | |
| No sabe | 4 | 3.2% |
| ***E1 ¿Sabía usted que con fundamento en el art. 3 de la Ley de Desarrollo Urbano del Distrito Federal, la Secretaría de Desarrollo Urbano y Vivienda (SEDUVI) establece las medidas de integración urbana...?*** | | |
| Sí | 44 | 35.2% |
| No | 81 | 64.8% |
| ***E2 ¿Sabía usted que como parte de las medidas de integración urbana de la fase 1 de Mítikah, se construirá un pozo de agua...?*** | | |
| Sí | 42 | 33.9% |
| No | 82 | 66.1% |
| ***E3 ¿Sabía usted que con el objetivo de mitigar el impacto vial del proyecto Mítikah fase 1, se diseñó un sistema integral...?*** | | |
| Sí | 36 | 28.8% |
| No | 89 | 71.2% |
| ***movilidad, incluye la creación de una explanada pública con área peatonal a nivel de calle...?*** | | |
| Sí | 32 | 25.8% |
| No | 92 | 74.2% |
| ***E6 ¿Piensa usted que la creación de nuevos espacios públicos, bien iluminados, accesibles, pueden hacer de la colonia Xoco un lugar más seguro?*** | | |
| Sí | 77 | 62.6% |
| No | 46 | 37.4% |

| Visitantes | Total |
|---|---|
| | n |
| | 20 |

| Comercio | Total |
|---|---|
| | n |
| | 61 |

Encuesta 1 línea base (diagnóstico previo) Respuestas hogares textuales

| Folio | A1 | A3 | B4b | B5 | C2.1 |
|---|---|---|---|---|---|
| 1 | 5 | | | NC | BACHES |
| 2 | 7 | | | HOGAR | TRAFICO |
| 3 | 7 | | | EMPLEADA | SEGURIDAD |
| 4 | 7 | | | EMPLEADO | ILUMINACION |
| 5 | 7 | | | TRABAJO VOLUNTARIO | ROBO |
| 6 | 7 | | | HOGAR | REPAVIMENTACION MALA |
| 7 | 7 | | | AMA DE CASA | AGUA, ESCASEA |
| 8 | 7 | | | PENSIONADO | INSEGURIDAD |
| 9 | 7 | | | ESTUDIANTE | ALUMBRADO |
| 10 | 7 | | | EMPLEADO | RUIDO |
| 11 | 7 | | | EMPLEADO | AGUA ABASTECIMIENTO |
| 12 | 7 | | | TRABAJADOR POR MI CUENTA | INSEGURIDAD |
| 13 | 7 | | | COMERCIANTE | ABASTO DE AGUA |
| 14 | 7 | | | JUBILADA | TRANSITO |
| 15 | 8 | | | CHOFER DE UBER | FALTA DE AGUA |
| 16 | 8 | | | JUBILADO | DELINCUENCIA (ROBO AUTOS) |
| 17 | 8 | | | JUBILADO | HAY MUCHOS CARROS |
| 18 | 7 | | | AMA DE CASA | VIALIDAD |
| 19 | 7 | | | PENSIONADA | INSEGURIDAD |
| 20 | 7 | | | AMA DE CASA | LA BASURA EN LA ESQUINA |
| 21 | 7 | | | ESTUDIANTE | INSEGURIDAD |
| 22 | 8 | | | R. H. | BANQUETAS |
| 23 | 8 | | | DISEÑADOR GRAFICO | RUIDO |
| 24 | 7 | | | AMA DE CASA | URBANIZACION |
| 25 | 6 | | | HOGAR | AGUA |
| 26 | 6 | | | HOGAR | MUCHAS CONSTRUCCIONES |
| 27 | 1 | | | HOGAR | AGUA FALTA |
| 28 | 7 | | | HOGAR | PAVIMENTACION |
| 29 | 7 | | | HOGAR | FALTA DE AGUA |
| 30 | 7 | | | HOGAR | ESCASEZ DE AGUA |
| 31 | 7 | | | PENSIONADO | BORRACHOS |
| 32 | 8 | | | JUBILADA | ALUMBRADO PUBLICO (CALLE AL METRO) |
| 33 | 8 | | | ARTISTA VISUAL | CONSTRUCCION DE EDIFICIOS |
| 34 | 8 | | | EMPRESARIO | LAS CALLES NO AMPLIAS (RUIDO) |
| 35 | 9 | | | PENSIONADO | LA LUZ, ESTAN PEGADOS LOS CABLES |
| 36 | 9 | | | DENTISTA | LAS CONSTRUCCIONES |
| 37 | 9 | | | ASISTENTE EDUCATIVO | EL ALUMBRADO |
| 38 | 8 | | | HOGAR | VIGILANCIA |
| 39 | 8 | | | PENSIONADO | EL KINDER LO USAN COMO BODEGA |
| 40 | 8 | | | HOGAR | VIALIDAD |
| 41 | 8 | | | CONSTRUCCION | ILUMINACION |
| 42 | 9 | | | ENFERMERA | EL TRANSITO |
| 43 | 9 | | | AMA DE CASA | LA CALLE PARA VEHICULOS, ESTA MUY ESTRECHA |
| 44 | 9 | | | JUBILADO | TRANSITO, HAY CALLES QUE SON MUY ANGOSTAS Y COCHES |
| 45 | 4 | | | TRABAJADORA EN UNAM | ACCESIBILIDAD |
| 46 | 5 | | | PROFESORA | INSEGURIDAD |
| 47 | 5 | | | MECANICO | CALLES SUCIAS |
| 48 | 5 | | | AMA DE CASA | LAS CONSTRUCCIONES |

| Folio | A1 | A3 | B4b | B5 | C2.1 |
|---|---|---|---|---|---|
| 49 | 1 | | | PENSIONADO | LA LUZ FALLA |
| 50 | 9 | | | HOGAR | LA MISMA GENTE |
| 51 | 9 | | | MAESTRA | LA CUESTION DE LA BASURA, LA GENTE LA DEJA EN LA ESQUINA Y SE |
| 52 | 9 | | | EMPLEADA | SEGURIDAD |
| 53 | 5 | | | JUBILADA | BACHES |
| 54 | 5 | | | AMA DE CASA | SEGURIDAD |
| 55 | 9 | | | ESTUDIANTE | LOS BACHES DE LA CALLE |
| 56 | 9 | | | PENSIONADO (PROFESOR) | INSEGURIDAD |
| 57 | 4 | | | MECANICO | AGUA |
| 58 | 4 | | | OBRERO | NINGUNO |
| 59 | 9 | | | HOGAR | BORRACHOS QUE SE PARAN EN LA ESQUINA |
| 60 | 9 | | | AMA DE CASA | LA SEGURIDAD |
| 61 | 9 | | | HOGAR | FALTA DE AGUA |
| 62 | 9 | | | JUBILADA | CONSTRUCCION DE EDIFICIOS NO AUTORIZADOS ALTISIMOS |
| 63 | 4 | | | HOGAR | CALLE PABIMENTO |
| 64 | 4 | | | MESERO | CONTRUCCIONES |
| 65 | 4 | | | EMPLEADO | DEMASIADOS EDIFICIOS |
| 66 | 4 | | | CHOFER | COSTO DE PREDIO |
| 67 | 4 | | | ESTUDIANTE | FALTA DE AGUA |
| 68 | 4 | | | JURADO | VIGILANCIA |
| 69 | 5 | | | NC | INSEGURIDAD |
| 70 | 5 | | | AMA DE CASA | ALUMBRADO |
| 71 | 5 | | | PENCIONADO | TRAFICO |
| 72 | 5 | | | JUBILADA | CONTRUCCIONES GRANDES |
| 73 | 9 | | | LITIGANTE | EL DRENAJE QUE CAMBIARON TIENE MAL OLOR, AL CALOR HACE QUE |
| 74 | 9 | | | HOGAR | FALTA DE AGUA |
| 75 | 6 | | | NC | ILUMINARIA |
| 76 | 6 | | | HOGAR | SOLITARIO |
| 77 | 6 | | | EMPLEADO | FALTA DE AGUA |
| 78 | 6 | | | NC | VIALIDAD |
| 79 | 6 | | | COMERCIO | SEGURIDAD |
| 80 | 6 | | | TRABAJA UNAM | INSEGURIDAD |
| 81 | 6 | | | HOGAR | TRANSITO |
| 82 | 6 | | | NC | BACHES-PAVIMENTACION |
| 83 | 6 | | | TRABAJA EN CASA | AGUA |
| 83 | 6 | | | NC | TRAFICO |
| 84 | 8 | | | HOGAR | TRANSITO |
| 85 | 9 | | | ABOGADO | ALUMBRADO |
| 86 | 9 | | | TRABAJO POR MI CUENTA | ROBOS DE LOS CARROS, AUTOPARTES |
| 87 | 6 | | | HOGAR | FALTA DE AGUA |
| 89 | 6 | | | HOGAR | VIENEN DE OTROS LUGARES A ROBAR |
| 90 | 6 | | | ESTUDIANTE | FALTA DE AGUA |
| 91 | 6 | | | ESTUDIANTE | ESPACIO ESTACIONAMIENTO |
| 92 | 6 | | | HOGAR | ESTACIONAMIENTO |
| 93 | 9 | | | HOGAR | ARREGLAR LOS JARDINES |
| 94 | 9 | | | SEGURIDAD DIFERENTE | EL AGUA |
| 95 | 9 | | | HOGAR | ESTACIONAMIENTO |
| 96 | 9 | | | CIRUJANO DENTISTA | FALTA DE AGUA |
| 97 | 9 | | | ESTILISTA | ARCO DE LAS ESCALERAS, HAY PURO MUCHACHO MUY MAL |
| 98 | 9 | | | MEDICO | TRANSITO |
| 99 | 9 | | | ESTUDIANTE | QUITAN EL AGUA A LAS 6 |

| Folio | A1 | A3 | B4b | B5 | C2.1 |
|---|---|---|---|---|---|
| 100 | 9 | | | CONSERJE | NO FALTA NADA |
| 101 | 9 | | | PENSIONADO | RESPETO A LA ADMINISTRACION DE AQUI PARA NO TENER |
| 102 | 9 | | | MAESTRO PENSIONADO | INSEGURIDAD |
| 103 | 9 | | | AMA DE CASA | LOS BORRACHOS |
| 104 | 9 | | | CONSTRUCTOR | ESCASEZ DE AGUA |
| 105 | 9 | | | DIRECTOR DE CINE | INSEGURIDAD |
| 106 | 3 | | | JUBILADO/PENSIONADO | DROGADICCION |
| 107 | 3 | | | EMPLEADO | INSEGURIDAD |
| 108 | 3 | | | ADMINISTRA | GASTO DE LUZ EN ALUMBRADO |
| 109 | 2 | | | HOGAR | PERSONAS QUE VISITAN LA UNIDAD |
| 110 | 1 | | | ENFERMERA | DROGADICCION |
| 111 | 1 | | | NC | QUE ESTE PENSADO |
| 112 | 1 | | | JUBILADO | NINGUNO |
| 113 | 2 | | | JUBILADA | HAY MUCHAS CONSTRUCCIONES |
| 114 | 3 | | | INVESTIGACION | AGUA FALTA |
| 115 | 3 | | | EMPLEADO | TRAFICO |
| 116 | 7 | | | AMA DE CASA | ESCASEZ DE AGUA |
| 117 | 7 | | | ESTUDIANTE Y TRABAJA | SEGURIDAD |
| 118 | 7 | | | TRABAJO | TRAFICO |
| 119 | 7 | | | EMPLEADO | POLICIAS NO SIRVEN (ASALTOS) |
| 120 | 7 | | | EMPLEADA | AGUA |
| 121 | 7 | | | CHOFER | TRANSITO |
| 122 | 7 | | | FREELANCE | AGUA |
| 123 | 7 | | | TRABAJADORA | DELINCUENCIA |
| 124 | 7 | | | EMPLEADA | SEGURIDAD |
| 125 | 7 | | | MAESTRA | INSEGURIDAD |

| C2.2 | C2.3 | C5B | D13B | D17B | D17C |
|---|---|---|---|---|---|
| CALLES SUCIAS | NC | | | AGUA | CASI NO HAY |
| | | | | | |
| | | | ESPOSOS | | |
| SEGURIDAD | | IGLESIA SAN | | AGUA | SE MINIMIZO EL ABASTO |
| DROGADICCION | AMBULANTAJE | IGLESIA | | AGUA | FALTA MUCHO FRECUENTEMENTE |
| ESTACIONAMIENTO | SEGURIDAD | | | AGUA | LA QUITAN SEGUIDO |
| PAVIMENTO | ESTACIONAMIENTO | IGLESIA | | | |
| ALUMBRADO | | IGLESIA | | ALUMBRADO | SE FUNDIO LA LAMPARA COMO UN AÑO |
| SEGURIDAD | | IGLESIA | | | |
| TRAFICO | | IGLESIA | | | |
| ALUMBRADO | PAVIMENTACION Y | | | AGUA | YA NO CAE, FALTA MUCHO, HACE 6 MESES |
| FALTA DE AGUA | TRANSITO | BANCOMER, HAY | | AGUA | NOS LA ESTAN QUITANDO |
| TRAFICO | | | | ALUMBRADO | HACEN FALTA LAMPARAS |
| CONSTRUCCIONES | | | ESPOSOS | | |
| CALLES MAL | NO ALUMBRADO | | | ALUMBRADO, | NC |
| | | IGLESIA | | | |
| | | | ESPOSOS | | |
| | | IGLESIA | | | |
| TRAFICO | MOVILIDAD PEATONAL | IGLESIA SAN | | | |
| ROBOS A CASA-HABITACION | TRAFICO | IGLESIA SAN | | | |
| ALCOHOL EN EL CALLEJON | TRAFICO | IGLESIA | | TELMEX | SE VA LA SEÑAL |
| BACHES | | | | | |
| NC | | | | | |
| CALLES MAL ESTADO | ALUMBRADO | | ESPOSOS SOLOS | | |
| DRENAJE | INSEGURIDAD | IGLESIA SAN | | AGUA | NO SABE |
| FALTA AGUA | FALTAN BANQUETAS | | | | |
| PODA DE ARBOLES | INSEGURIDAD | | | | |
| ESCASEZ DE AGUA | CABLES EN LOS POSTES | | | AGUA | ESCASEA ULTIMAMENTE |
| MUCHAS CONSTRUCCIONES | INSEGURIDAD- | BANCOMER | | AGUA | LA QUITAN DIARIO, CASI |
| INSEGURIDAD | CALLES DETERIORADAS | | | AGUA | ESCASEA, SE VA |
| ESTACIONAMIENTO | | | | | |
| TRANSITO POR LA SEP | | | | | |
| RECOLECCION DE BASURA | ILUMINACION | IGLESIA PUEBLO | SOLO | PROBLEMA CON | NC |
| LIMITANTE CAMIONES GRANDES | NO TRANSITE POR LA | LAS CASAS QUE | | | |
| MUCHOS PLANTONES | HABITANTES SE | LA PARROQUIA | HERMANA Y DOS | | |
| NC | | | | | |
| LAS CALLES, HAY BACHES | NC | CENTRO | | ALUMBRADO | SE QUEMO PLAZA COYOACAN |
| COLADERAS | NC | | | EL CABLE | SE VA, SE CUELGAN EN EL POSTE DE LUZ |
| NO HAY LUGARES RECREATIVOS | NC | IGLESIA | | | |
| LUZ | BASURA | | | ALUMBRADO | NC |
| ALCOHOLISMO | NC | HIDALGO 22 | | TV DE CABLE | SE CORTA LA SEÑAL, ES BAJA |
| LOS PERROS, LAS CALLES ESTAN SUCIAS | NC | | ESPOSOS | | |
| NC | | | | | |
| NC | | | | GAS | ESTAN LEVANTANDO LAS CALLES... ROMPEN LAS |
| AGUA | NC | IGLESIA | | ILUMINACION | NC |
| NC | | LA IGLESIA | PAREJA | | |
| LAS CONSTRUCCIONES | NC | | | | |
| NC | | | MAMA E HIJA | AGUA | POR LAS CONSTRUCCIONES |

| C2.2 | C2.3 | C5B | D13B | D17B | D17C |
|---|---|---|---|---|---|
| EL AGUA FALLA | NC | | | | |
| LA BASURA | NC | IGLESIA SAN | | | |
| EL ESTACIONAMIENTO, LAS CALLES SON CHIQUITAS | NC | IGLESIA DE | MAMA, HIJA Y TIA | | |
| NC | | IGLESIA DE SAN | | | |
| COLADERAS, TAPADERAS | NC | | MADRE E HIJA | | |
| VIALIDAD | CALLES | LA IGLESIA | PUROS | ALUMBRADO | HUBO UNA FALLA EN EL TRANSFORMADOR |
| NC | | FRIDA KAHLO, | | | |
| ASALTO HABITACION | SE ROBAN LOS CARROS | MUSEO DE | HERAMNAS Y | AGUA | SE DESCOMPONE LA BOMBA |
| TRANSITO | NC | | | | |
| | | | | | |
| NC | | CASA DE FRIDA | YERNO, MAMA Y | EL DRENAJE | SE TAPA, NO HAY COMO DESTAPARLO |
| SE VE MUCHOS VICIOS | PROBLEMAS DE | | | DRENAJE, QUE | NC |
| LA URBANIZACION | TRAFICO | IGLESIA DE SAN | HERMANAS | LA LUZ | LAS DESCARGAS SON MUCHAS, BAJONES DE |
| MUCHA DENSIDAD DE POBLACION LO QUE OCASIONA | | | | | |
| | | | MUJER SOLA | | |
| | | | | NC | POR PROBLEMAS DE UNIDAD |
| FALTA DE AGUA | DRENAJE | IGLESIA | | DRENAJE, | NC |
| | | IGLESIA | | AGUA | COSTOS |
| | | DIEGO RIVERA | | | |
| | | | | | |
| | | | | | |
| | | | | | |
| FALTA DE AGUA | | IGLESIA | NUERA | DRENAJE | NO HAY AGUA |
| ROBO | | IGLESIA | | AGUA | MAS CARA, MENOS AGUA |
| | | LA IGLESIA DE | HIJO Y MAMA | AGUA | NO LOS QUITAN HASTA 2, CASI NO LA PONEN |
| LA INSEGURIDAD | | LA IGLESIA SAN | | | |
| INSEGURIDAD | CARROS OBSTRUYENDO | IGLESIA SAN | | | |
| INSEGURIDAD | ALUMBRADO | | | INTERNET | ES INTERMITENTE |
| | | | | | |
| INSEGURIDAD | VANDALISMO | IGLESIA SAN | | | |
| ALCOHOLISMO | DROGAS | IGLESIA SAN | | | |
| ALUMBRADO PUBLICO | ZONA RESIDENCIAL | IGLESIA | | AGUA | DISMINUCION DEL FLUJO |
| ESTACIONAMIENTO | SEGURIDAD | | | | |
| BASURA | | | | | |
| SUELDOS | TRAFICO | | | AGUA | COSTOS MUY ALTOS |
| FALTA DE AGUA | PODA DE ARBOLES | BANCOMER | 1 | AGUA | EN TODO EL DIA |
| INSEGURIDA | POR LOS EDIFICIOS | IGLESIA | | | |
| | | IGLESIA SANTA | | | |
| | | | HIJO Y PAPA | | |
| INSEGURIDAD | FALTA ALUMBRADO | | | ABASTO DE | NO SABE |
| FALTA DE ALUMBRADO PUBLICO | VIGILANCIA | IGLESIA SAN | | | |
| ALUMBRADO | LA PAVIMENTACION | | HERMANOS | INTERNET, CABLE | FALTA SEÑAL |
| AGUA | SEGURIDAD | | | | |
| DESABASTO DE AGUA | ALUMBRADO POR | LA IGLESIA SAN | | EL AGUA | CAMBIADO DE TUBERIA |
| LA VIA PUBLICA | QUE HAYA LUZ | | ABUELO E HIJOS | | |
| LA LUZ, LAS LAMPARAS DE LA CALLE | | IGLESIA SAN | | | |
| INSEGURIDAD, ROBOS | | | | | |
| LAS CASAS LAS VENDEN Y LAS HACEN DEPARTAMENTOS, ES | | | ESPOSOS | AGUA | FALLO... LA CORTAN MUY SEGUIDO HASTA LAS |
| | | EDIFICIO E | HERAMANOS | | |
| FALTA DE AGUA | | CUPA | | | |
| | | | MAMA E HIJOS | | |

| C2.2 | C2.3 | C5B | D13B | D17B | D17C |
|---|---|---|---|---|---|
| | | | ESPOSOS | | |
| PONER UNA ADMINISTRACION QUE FUERA MAS VIGILADA Y | | CUPA HAY UN | | | |
| SUS ELEVADORES NO FUNCIONAN, POBLACION DE VIEJOS | EXCESO DE PERROS | LA UNIDAD | SOLO | INTERNET | SE EXCEDE POR COBRO |
| LA INSEGURIDAD | DROGADICTOS | | | | |
| LOS DISTINTOS CUERPOS POLICIACOS NO HACEN SU | FUGAS DE AGUA | CUPA, UNIDAD | MAMA E HIJO | | |
| CALLES ES IMPOSIBLE CIRCULAR | ALUMBRADO | | PAREJA | EL INTERNET | ESTA SOBRE SATURADO, ES LENTO |
| ROBO | | TODA LA UNIDAD | VIUDO | | |
| TRAFICO | EXCESO DE | ESTA UNIDAD, | | AGUA | ESCASES |
| PAVIMENTACION MAL HECHAS | | | SOLTERO | TELMEX | FALLA MUCHO |
| INSEGURIDAD | | UNIDAD CUPA | | | |
| ALCOHOLISMO | | EL MURAL EN LA | | AGUA 20 DE | NC |
| INSEGURIDAD | | MURAL | | AGUA | QUE NOS QUITAN UN POZO DE AGUA |
| | | EL MURAL DE LA | | | |
| FALTA DE AGUA | INSEGURIDAD | UNIDAD CUPA | ABUELA, MADRE | TELEFONO, AGUA | LA QUITAN DRANTE EL DIA (AGUA), NO HAY |
| AREAS COMUNES | | LA UNIDAD | SOLTERO | AGUA | FALTA TODAS LAS TARDES |
| | | | | INTERNET | SEÑAL INSUFICIENTE |
| SOBRE POBLACION | RUIDO | | MATRIMONIO | AGUA | CORTES PROGRAMADOS |
| | | CASA FRIDA | HERMANOS | AGUA | LA CORTAN |
| INSEGURIDAD | BASURA EN LA CALLE | | | | |
| BASURA | ALUMBRADO | | ESPOSOS | | |
| | | | | | |
| AGUA | SEGURIDAD | | | | |
| TRAFICO | | | | | |
| AGUA | | | | | |
| TRANSITO | | | | | |
| DROGADICCION | NO PAGAN | TODA LA | | | |

| D22.a | D22.b | D25B | D26B | D26.1B | D27B |
|---|---|---|---|---|---|
| | | NO HAY LUGARES | | | |
| | | | | | ENERO |
| | | | | | NS |
| | | | | | ENERO |
| | | APARTAN LUGARES Y HAY AMBULANTES | | | ENERO Y ABRIL |
| | PUENTE XOCO | NO HAY LUGARES | | | |
| XOCOTITLA | | NO HAY ESPACIO | | | 20 DE ENERO, 20 DE ABRIL |
| | | DEJAN SUS COCHES EN LA BANQUETA | | | |
| | | | | | 20 DE ENERO |
| | | ESTA CHICO Y NO HAY LUGARES | | | |
| | JOSEFA ORTIZ DE DOMINGUEZ | LOS QUE VISITAN EL VIVERO Y NO HAY LUGARES, LOS FRANELEROS | | | |
| | PTE. XOCO | SE ESTACIONAN EN LUGAR PROHIBIDO | | | 20 DE ENERO, 20 DE ABRIL |
| | | FALTAN LUGARES | | | 24 DE ENERO |
| | | EN LA CALLE | | | ENERO |
| | | MUCHOS AUTOS POR LA SEP | | | 19 DE ENERO |
| | | POR LA ZONA | | | 20 DE ENERO-ABRIL |
| | | | | | 20 DE ENERO |
| | ROLDAN | NO HAY LUGAR, REDUCIDO DE CALLE | | | ENERO |
| | | | | | 20 DE ENERO |
| | HIDALGO | | | | ENERO |
| | | SE ESTACIONAN EN LA CALLE Y LA IGLESIA APROPIO DE | | | 20 DE ENERO |
| | | POR LAS CALLES CHICAS | | | |
| | | | | | |
| | | NO HAY ESPACIO Y MUCHOS CARROS | | | ENERO Y ABRIL |
| | | NO TIENE LUGAR | | | 20 DE ABRIL |
| PUENTE DE XOCO Y SAN FELIPE | | | | | |
| CENTENARIO | CENTENARIO | | | | DIA DE SANTIAGO Y EL 3 DE |
| CDA. XOCOTITLA | CDA. XOCOTITLA | NO HAY ESPACIOS Y MUCHAS EMPRESAS | | | ENERO |
| | CDA. XOCOTITLA | NO HAY LUGAR | | | ENERO Y ABRIL |
| | | NO HAY LUGAR | | | ENERO Y SEPTIEMBRE |
| | | | | | 24 Y AÑO NUEVO |
| NC | PUENTE DE XOCO | | | | SEMANA SANTA |
| | | | | | 20 DE ENERO |
| PORQUE YA ESTA VIEJO | | NC | | | DICIEMBRE Y SANTO DE LA |
| | | NO HAY LUGAR AQUI | | | 3 DE MAYO |
| | | HAY ESCUELAS, SE SATURA | | | 20 DE ENERO |
| REAL DE MAYORAZGO | REAL DE MAYORAZGO | | | | 20 DE ENERO, 20 DE ABRIL |
| | CUANDO LLUEVE LOPEZ MATEOS | | | | ENERO |
| | | NO HAY LUGAR PARA ESTACIONARSE | | | 20 DE ENERO |
| PORVENIR Y ALUMNOS | | NO HAY LUGAR Y LAS PERSONAS CON AUTO NO TIENEN | | | 20 DE ENERO |
| | | ES UN PUEBLO, NO TIENE ESTACIONAMIENTO Y NO HAY ESPACIO | | | ENERO |
| MAYORAZGO | | | | | |
| | | | | | |
| | | | | | VARIAS EPOCAS |
| SAN FELIPE | CHURUBUSCO | HAY DEMASIADOS HABITANTES | | | ENERO |
| | | | | | ENERO |
| HIDALGO | HIDALGO | DERECHOS HUMANOS OCUPAN LOS LUGARES | | | 20 DE ENERO |
| NC | | | | | NC |

| D22.a | D22.b | D25B | D26B | D26.1B | D27B |
|---|---|---|---|---|---|
| | | | | | 3 DE MAYO |
| CALLEJON DE LAS ORTAS 8 | DE LAS ORTAS | NO HAY ESPACIO | | | 20 DE ENERO |
| HIDALGO | CALLEJON PORVENIR | POR CALLES REDUCIDAS | | | FEBRERO |
| HIDALGO 18 | HIDALGO 18 CASA 3 | | | | 26 DE ENERO |
| INDUSTRIA | INDUSTRIA | | | | ENERO |
| | | | | | ENERO |
| | | VIENEN A ESTACIONARSE LOS COMERCIOS | | | 2 DE NOVIEMBRE |
| VIENA | VIENA | | | | |
| | RIO CHURUBUSCO | SON MUCHOS HABITANTES | | | ENERO, ABRIL |
| | | | | | ENERO |
| PUENTE DE XOCO | PUENTE DE XOCO, SAN FELIPE | | | | 20 DE ENERO, ABRIL |
| REAL DE MAYORAZGO | REAL DE MAYORAZGO | SE ESTACIONAN LOS DEL IMER INVADEN TODA LA CALLE | | | ENERO, ABRIL |
| CALLEJON DE XOCOTITLA | CALLEJON DE XOCOTITLA | LAS CALLES SON MUY PEQUEÑAS, NO ESTACIONAMIENTOS PUBLICOS | | | 20 DE ENERO |
| PUNTA DE XOCO | PUNTA DE XOCO | | | | NC |
| | | | | | 20 ENERO |
| | | | | | NOVIEMBRE |
| MAGORAZGO 9 | MAYORAZGO 9 | | | | NOVIEMBRE |
| TODAS | | TANTOS AUTOS | | | ENERO Y ABRIL |
| | | | | | ENERO Y ABRIL |
| | | SON REDUCIDAS LAS CALLES | | | ENERO Y ABRIL |
| | | | | | NC |
| | | | | | ENERO Y ABRIL |
| | | NO HAY LUGAR | | | 20 ENERO, 10 ABRIL |
| | | NO HAY LUGAR | | | ENERO, ABRIL |
| MAYORAZGO HASTA A DRENAJE | MAYORAZGO, CUANDO LLUEVE | SI SE LLENA, SE ESTACIONAN ARRIBA DE LAS BANQUETAS | | | 20 DE ENERO, 20 DE ABRIL |
| | | NO HAY LUGAR, OCUPAN MI FRENTE | | | 20 DE ENERO, 20 DE ABRIL |
| PUENTE XOCO, SAN FELIPE | XOCO | | | | ENERO, ABRIL |
| | | | | | ENERO |
| | | | | | 20 ENERO |
| JUAREZ | | NO CUENTAN CON ESTACIONAMIENTO | | | 20 ENERO |
| PORVENIR | PORVENIR, HIDALGO | POR PARQUIMETROS | | | 20 ENERO |
| | | LAS CALLES SON MUY ESTRECHAS | | | |
| | | | | | 20 DE ENERO |
| | BRUSELAS | | | | |
| | | VIENA | | | |
| | | | | | |
| | | | | | ABRIL |
| AV MUNICIPIO LIBRE, | MUNICIPIO LIBRE, UNIVERSIDAD | HAY DISCOS DE NO TRANSITO | | | 3 DE MAYO |
| | | | | | 3 MAYO |
| NO SABE | | | | | 20 ENERO, 20 ABRIL |
| XOCO | | | | | |
| | XOCOTITLA, SAN FELIPE | POR GENTE QUE VIENE DE FUERAS | | | |
| | | NO HAY ESPACIOS | | | |
| | | FRENTE DE OFICINAS | | | ENERO |
| EJE 7 | | NO DEJAN DONDE ESTACIONARSE, SOLO HAY BANQUETAS | | | 3 MAYO |
| | | LOS DE DERECHOS HUMANOS VIENEN A PONER SUS CARROS, AGARRAN | | | 20 ENERO |
| FELIZ CUEVAS, COYOACAN | | NO HAY LUGAR | | | |
| FELIX CUEVAS, PARROQUIA | | ESTA CALCULADO PARA CIERTO TIPO DE PERSONAS, SE APARTARON SU | | | NC |
| PARROQUIA | PARROQUIA, MARTIN MENDALDE | | | | 2 DE SEPTIEMBRE |
| | | | | | |
| | | ENCONTRAR LUGAR ES UN DESMADRE | | | |

| D22.a | D22.b | D25B | D26B | D26.1B | D27B |
|---|---|---|---|---|---|
| | PARROQUIA | | | | |
| | | NO HAY LUGAR, HAYA UNA MODIFICACION DE LA CONSTRUCCION, ES | | | 2 DE SEPTIEMBRE |
| | | EXCESO DE AUTOS, A PARTIR DE LA CONSTRUCCION DE NUESTRAS DE | | | 12 DICIEMBRE |
| | | NO TENGO LUGAR EN EL EDIFICIO | | | 5 DE SEPTIEMBRE |
| | ESTACIONAMIENTO DE LA | | | | SEPTIEMBRE |
| | | | | | NC |
| | | | | | 1 DE SEPTIEMBRE |
| FELIZ CUEVAS | | NO HAY CAJONES | | | |
| | | | | | |
| | | | | | SEPTIEMBRE |
| | AV COYOACAN | | | | PRINCIPIOS DE SEPTIEMBRE |
| | | NO HAY SUFICIENTE ESPACIO PARA CONSTRUIRLOS | | | 2 DE SEPTIEMBRE |
| | | | | | 2 DE SEPTIEMBRE |
| | | POCO ESPACIO | | | VARIAS VECES AL AÑO |
| | | | | | 13 DE SEPTIEMBRE |
| | | NO HAY ESPACIOS | | | |
| | | | | | |
| | | POCOS LUGARES Y ROBOS | | | |
| | | | | | NO SE |
| | | | | | |
| | | | | | |
| | | | | | |
| | | NO HAY CAJONES SUFICIENTES | | | |
| | AV COYOACAN | | | | |
| | | | | | |
| | | | | | SEPTIEMBRE |

| D27C | D28.5B | D28.6B | D28.7B | D29b | D29.1b | D30.5B | D31B | D32B | D33.1.5B | D34B | D35B |
|---|---|---|---|---|---|---|---|---|---|---|---|
| | | | | | | | ESTA | DELEGADO | | SUMESA | XOCO |
| DEL PUEBLO DE XOCO | | | | NC | PINTURA, | | NUNCA ME | | | TIANGUIS | XOCO |
| IGLESIA | | | | | | | CASI NO | | | TIENDA | SAN AGUSTIN |
| IGLESIA SAN SEBASTIAN | | | | NC | SERVICIOS DE | | YA NO, HUBO | | | WALMART | XOCO |
| SAN SEBASTIAN | | | | | | VECINOS DE | YA ME | | | MERCADO | XOCO Y SAN |
| | | | | NC | | | TODO | | | SUPERMERCA | XOCO |
| IGLESIA | | | | | | | EMPIEZA LA | | | TIENDA DE | XOCO |
| | | | | NC | PINTURA, ETC. | | HAY | | | TIENDITAS | ADOLFO L. |
| IGLESIA | | | | | | | CONOZCO A | | | SUPERMERCA | LOPEZ |
| | | | | | | | ES MUY | | | TIENDAS DE | LOPEZ |
| | | | | | | | EN LA NOCHE | DELEGADO | | | LOPEZ |
| FESTEJOS ECLESIASTICOS | | | | NC | APOYO | | ENTRE | | | SUPERMERCA | XOCO |
| SANTO DE LA IGLESIA | | | | | | | HAY | | | MERCADO | XOCO |
| IGLESIA | | | | | | | YA TENGO | | | SUPERMERCA | XOCO |
| CELEBRAN LA IGLESIA | | | | | | | NC | | | WALMART | CENTRO DE |
| NC | | | | | | | NC | AL ALCALDE | | SUPERAMA, | XOCO, SAN |
| NC | | | | | | | NC | | | SUBURBIA | LOPEZ |
| SAN SEBASTIAN | | | | NC | | | TODO | | | TIANGUIS | LOPEZ |
| SAN SEBASTIAN | | | | NC | INFORMACIO | | MUCHA | DELEGADA | | SUPERMERCA | ADOLFO L. |
| IGLESIA | | | | | | | LLEVO | | | OXXO | LOPEZ |
| SAN SABASTIAN | | | | NC | | | LOS MISMOS | | | MERCADO | ADOLFO |
| | | | | | | | NC | | | | LOPEZ |
| | | | | | | | NC | | | TIENDITA | SAN ANGEL |
| IGLESIA | | | | NC | ARREGLAN | | TODOS NOS | SANTIAGO | | MERCADO | XOCO |
| SANTO JUBILEO | | | | | | | TODOS SE | | | | XOCO |
| SAN SEBASTIAN | | | | NC | | | NC | | | SUPER | XOCO |
| MAYORDOMOS DE LAS | IGLESIA | | | | | | NC | DELEGADO | | TIENDAS | 20 DE |
| IGLESIA XOCO | | | | | | | ESTOY | | | WALMART | XOCO |
| IGLESIA XOCO | | | | NC | | | HA IDO | | | MERCADO | NC |
| IGLESIA DE XOCO | | | | NC | ARREGLAS LAS | | ULTIMAMENT | | | WALMART | XOCO |
| NAVIDAD Y AÑO NUEVO | | | | JEFE DE | | | PARA MI ESTA | | | TIENDAS DE | XOCO |
| | | | | | | | NC | DIR. DE CAM | | MERCADO | XOCO |
| | ASOCIACION CIVIL | | | APOYO A | APOYO A | | SIEMPRE HE | POLICIAS | | ABARROTES | XOCO |
| | | | | NC | | | NC | | | TIENDA, | XOCO, SAN |
| FIESTA DE SANTA CRUZ, | | | | | | | ZAPATA | | | WALMART | 20 DE |
| SANTITO SAN SEBASTIAN | | | | | | | LUEGO HAY | | | PLAZA | XOCO |
| SANTO DE SAN SEBASTIAN | | | | NC | ESTAR | | ENTRE | | | BODEGA | XOCO, SAN |
| | | | | | | | POR LOS | | | WALMART | EN LA |
| | | | | | | | NC | | | OXXO | LOPEZ |
| | | | | | | | NC | | | TIENDITAS | LOPEZ |
| NC | CHIPI, ASOCIACION DE | COMITE | MAYORDOMI | PARTIDO | JUNTAS | CHIPI NIÑOS | NC | | | TIENDAS | LOPEZ |
| IGLESIA | | | | NC | LA UNIDAD | | TENEMOS | SEÑOR | | WALMART | XOCO, SAN |
| | | | | | | | NO ME | | | WALMART | XOCO |
| SANTOS | | | | AL PENDIENTE | | | ULTIMAMENT | | | TIENDA DE | SAN JOSE AV. |
| FIESTA DE LA IGLESIA | | | | NO LO SE | NC | | ABUSO, | | | TIENDAS | |
| FIESTA DE LA IGLESIA | | | | NC | | PERSONAS | ESTA | | | OXXO | ISSSTE |
| FIESTA DEL PUEBLO | | | | | | | ESTA MUY | | | TIENDAS | HOSPITAL |
| SAN SEBASTIAN | | | | NC | ALUMBRADO | | SEGURIDAD | DIPUTADOS | | WALMART | HOSPITAL |

| D27C | D28.5B | D28.6B | D28.7B | D29b | D29.1b | D30.5B | D31B | D32B | D33.1.5B | D34B | D35B |
|---|---|---|---|---|---|---|---|---|---|---|---|
| MAYORDOMIAS | | | | | | | POR TANTOS | | | TIENDAS | XOCO |
| IGLESIA SAN SEBASTIAN | EL CHIPI DE NIÑO CIEGO | | | NO | | | ROBAN LAS | SELZA | | CHEDRAUI | LOPEZ |
| FIESTA DEL PATRON | TAE KWON DO | VECINOS | TIANGUIS | NC | RECAUDAR | | TENEMOS | | | CARNICERIA, | LOPEZ |
| 3 DIAS DE FIESTA, IGLESIA | | | | | | | LA GENTE YA | | | TIENDITA, | SAN ANGEL |
| FIESTA DE LA IGLESIA | | | | GRUPO | | | HAY | | | CHEDRAUI | HOSPITAL |
| SANTO DE LA IGLESIA | | | | SEGURIDAD | VIGILANCIA | | TRANQUILIDA | | | TIENDAS Y | LOPEZ |
| IGLESIA DE LA LUPITA | | | | | | | ASALTOS | | | TIENDA | ANGELES, |
| | | | | NC | | | ES RIESGOSO | NEGRETE | | SUMESA | SAN JOSE, |
| SAN SEBASTIAN | | | | | | | HAY | | | SUPERAMA | XOCO |
| SAN SEBASTIAN | | | | | | | HAY | | | SUMESA | XOCO |
| IGLESIA DE SAN | | | | | | | NO ME HA | POLICIAS, | | WALMART | XOCO, |
| SAN SEBASTIAN XOCO, | MAYORDOMIA | | | COMITE | NOS | | EN SAN FELIPE | SANTIAGO, | | SUPERAMA, | XOCO |
| SAN SEBASTIAN | | | | ASAMBLEA | GESTIONES | | NUEVOS | EL ALCALDE | | WALMART | XOCO |
| SAN SEBASTIAN | | | | | | | HAY ASALTOS | | | WALMART | XOCO |
| NC | | | | | | | ESTAMOS | | | TIENDA | XOCO |
| UN SANTO | | | | | | | HAY | | | TIENDAS | XOCO |
| FIESTAS | | | | | | | PATRULLA | ALCALDE | | SUPERAMA | XOCO |
| NC | | | | | | | MAS O | | | MERCADO | XOCO |
| ANIVERSARIO | | | | XOCO | | | ZONA | | | RECAUDERIA | CRUZ VERDE |
| PATRONO SAN SEBASTIAN | | | | DELEGACION | NC | | SE CONOCEN | | | WALMART | XOCO, LOPEZ |
| LA IGLESIA | | | | | | | NO PASA | | | TIENDA | XOCO |
| SAN SEBASTIAN | COMISION DE PUEBLOS | | | COMISION DE | | | MUCHA | COMANDANT | | WALMART, | HOSPITAL |
| IGLESIA | | | | 2 | | | ESTA | DELEGADO | | WALMART | HOSPITAL |
| NC | | | | | | | MUCHOS | | | TIENDA, | HOSPITAL |
| LA FIESTA DE SAN | | | | SEÑORA QUE | | | NO HAY | AL DELEGADO | | | XOCO, SAN |
| IGLESIA | | | | NC | | | POR LA | ALCALDE | | SUPERAMA, | ANGEL INN |
| FERIA XOCO | | | | COMITE | | | TIENE MUCHA | ALCALDE | | BODEGA | XOCO |
| NC | | | | | | | SEGURIDAD | | | WALMART | XOCO |
| NC | | | | IGLESIA FINES | | | LA CONOZCO | | | RECAUDERIA | XOCO |
| SANTO PATRONO DE SAN | | | | JULIA GAVINA | DESPENSAS | | SEGURIDAD | | | | LOPEZ |
| SAN SEBASTIAN XOTLA | | | | | | | INSEGURIDAD | | | LUGARES DE | LOPEZ |
| | | | | JEFE VECINAL | NC | | SE CONOCEN | NO | | WALMART | LOPEZ |
| SAN SEBASTIAN | | | | | | | SEGURIDAD | | | WALMART | LOPEZ |
| | | | | | | | SEGURIDAD | | | | LOPEZ |
| | | | | | | | INSEGURIDAD | | | | LOPEZ |
| | VECINALES | | | | | | SIEMPRE HE | | | | XOCO |
| NC | | | | NO LA | | | NC | | | ESQUINA DE | XOCO |
| SANTA CRUZ | | | | NC | | | SERVICIOS | AL ALCALDE | | CHEDRAUI | SAN ANGEL |
| DIA DE LA SANTA CRUZ | COOPERATIVA | | | | | | ESTA | DELEGADO, | | WALMART, | PARQUE LOS |
| NC | | | | NC | | PROBLEMAS | CONOCE A | POLICIAS | | | XOCO |
| | | | | ALVARO | | | MUCHA | | | ESPERANZA, | XOCO |
| | | | | | | | ZONA | | | WALMART | XOCO |
| | | | | | | | HAY | | | | XOCO |
| SAN SEBASTIAN | | | | JEFA DE | | | BALACERA | | | | XOCO |
| SANTA CRUZ | MODULOS DE ATENCION | | | | | | NO HA | ALCALDE | | MERCADO | XOCO |
| SAN SEBASTIAN | | | | NC | | | HAY MUCHA | | | TIENDAS | LOPEZ |
| | | | | | | | FALTA DE | DELEGADO | | WALMART | 20 DE |
| LA NAVIDAD, LA PASCUA, | ACTIVIDAD LUDICA | | | | | EXTRANJEROS | POR LOS | PATRULLAS | | | 20 DE |
| CUMPLIO 70 AÑOS ESTA | | | | | | | HAY JOVENES | | | MERCADO | 20 |
| | | | | | | | NO HA | | | MERCADO DE | 20 DE |
| | | | | | | | ME HE SALIDO | | | TIENDA DE | 20 DE |

| D27C | D28.5B | D28.6B | D28.7B | D29b | D29.1b | D30.5B | D31B | D32B | D33.1.5B | D34B | D35B |
|---|---|---|---|---|---|---|---|---|---|---|---|
| | | | | JEFE DE | TRATA DE | | SI HAY | TABOADA | | SAMS, | CLINICA 28, |
| ANIVERSARIO, | | | | NC | | | NC | | | SUPERMERCA | 20 DE |
| MULTIFAMILIAR | | | | NC | SON LAS | | YA HAY | | | TIENDITAS | 20 DE |
| ANIVERSARIO DEL | | | | NC | | | ME CONOCEN | | | WALMART | 20 DE |
| ANIVERSARIO DE LA | CENTRO CULTURAL DEL | | | CADA | LE DAN | DESDE QUE | NO PUEDO | SERGIO | | SUPERAMA, | 20 DE |
| IGLESIAS | | | | | | | HAY ROBOS | | | PLAZA | 20 DE |
| FERIA ANIVERSARIO | | | | JUNTAS DE | | | LA GENTE | | | TIENDAS | XOCO |
| | | | | LUIS | | | LOS SABADOS | | MURAL DE | SUPERAMA | 20 DE |
| | | | | | | | NC | LOS | | WALMART | 20 DE |
| KERMES, BAILE, FERIA | | | | REUNIONES | | | SINO FUERA | | | SUPERAMA, | 20 DE |
| ANIVERSARIO DEL | | | | | | | PORQUE | | | TIENDAS | XOCO |
| ANIVERSARIO DEL | | | | | | | ES UN LUGAR | | | | |
| CUMPLEAÑOS DEL | | | | NC | ARREGLAN | | NUNCA ME | | | NC | 20 DE |
| FERIA Y FUERGOS | | | | NC | | | HAY | | | SUPERAMA, | 20 DE |
| ANIVERSARIO | | | | NC | | | NC | | | TIENDAS | 20 DE |
| | | | | | | | NC | | | SUPERAMA | 20 DE |
| | | | | REPRESENTAN | DUDAS, | | BUEN | | | TIANGUIS | 20 DE |
| | | | | JEFE DEL | INFORMES | | HAY | | | SUPERAMA | 20 DE |
| ANIVERSARIO DE LA | | | | | | | HAY | | | SUPERAMA | 20 DE |
| | | | | | | | HAY MUCHO | | | WALMART | CLINICA 20, |
| | | | | | | | HAY | | | AUTOSERVICI | XOCO |
| | | | | | | | NO HA | | | MERCADO | XOCO |
| | | | | | | | PUEDO | | | SUPERAMA | 20 DE |
| | | | | | | | EL PROBLEMA | | | SUPERMERCA | 20 DE |
| | | | | | | | TENGO | | | WALMART | 20 DE |
| ANIVERSARIO DE LA | | | | NC | COOPERAR | | TODOS ME | TABOADA | | WALMART | 20 DE |

| D36 | D37B | D38B |
|---|---|---|
| NINGUNO | | |
| NO | SIMON BOLIVAR | DE LOS VENADOS |
| NO | SIMON BOLIVAR | SAN FELIPE |
| NO | PASCUAL ROD. 72 DIEGO RIVERA | LOS VENADOS |
| VENDEDORES DE DROGA | PONCIANO RODRIGUEZ | SAN FELIPE |
| NO | MAYORAZGO | EN LA ESQUINA |
| NO | PONCIANO RODRIGUEZ | ACACIAS |
| NO | BENEMERITO | ATRIO DE LA IGLESIA |
| NC | BENEMERITO | VIVEROS |
| NO | BENEMERITO | VIVEROS |
| NO | PROTASIO TAGLE | VIVEROS |
| NO | PONCIANO ROD. | SAN FELIPE |
| NC | PRIMARIA | SAN FELIPE |
| NO | PONCIANO | SAN FELIPE |
| NO | PRIMARIA MAYORAZGO | NC |
| NO | VARIAS | MAYORAZGO, SAN FELIPE |
| NO | ALUMNOS | VIVEROS |
| NO | BENEMERITO | VIVEROS |
| BASURA EN LAS ESQUINAS | BENEMERITO | VIVEROS |
| NO | KINDER SILVESTRE REVUELTAS A LA VUELTA | VIVEROS |
| SI, EL RIO EN LOS VIVEROS | BENEMERITO, PRIMARIA | VIVEROS |
| NO | BACHILLERES 4 | |
| NO | LONDRES | XICOTENCATL |
| NO | MAYORAZGO | SAN FELIPE |
| NINGUNA | PRIMARIA PONCIANO RODRIGUEZ | SAN SEBASTIAN |
| CAMIONES RECOLECTORES DE MATERIALES POR SUS GASES | SECUNDARIA #72 SIMON BOLIVAR | NO RECUERDA |
| INDIGENTES EN LA CALLE | LUIS CABRERA Y LA PRINCES | VENADOS |
| NO | BUCKINGHAM | SAN FELIPE |
| NO | SECUNDARIA CDA. MAYORAZGO | SAN FELIPE |
| NO | PONCIANO ROD. | SAN FELIPE |
| NO | PONCIANO ROD. | SAN FELIPE |
| NO | MAYORAZGO | NC |
| LA CONTAMINACION | PRIMARIA | PARQUE DE SAN SEBASTIAN |
| NO | SAN FELIPE, MAYORAZCO | PUENTE DE XOCO |
| NO | PRIMARIA LUIS CABRERA, SEC. 72 | LOS VENADOS, ARBOLEDA |
| NO | BUCKINGHAM | ESQUINA |
| NO | KINDER, PRIMARIA, SECUNDARIA | UN CHIQUITO |
| BASURA QUE LA DEJAN EN LA ESQUINA | AMERICAS, PRIMARIA, MIGUEL HIDALGO | ACACIAS Y CEDROS |
| NO | ESCUELA PRIMARIA ALUMNOS | |
| LA BASURA QUE NO SE TIRA EN LA AVENIDA | PORVENIR | VIVEROS |
| NO | PROVIDENCIA | VIVEROS |
| NO | PRIMARIA | |
| NO | COLEGIO | ESQUINA |
| RUIDO DE TANTO COCHE QUE PASA SE ATORAN | 3 ESCUELAS | |
| DESECHOS DEL HOSPITAL | 72 | SAN FELIPE |
| NINGUNO | PRIMARIA Y PREPARATORIA | EL VIVERO Y EN LA IGLESIA |
| LAS COLADERAS | PRIMARIA BENEMERITO DE LAS AMERICAS | |
| NINGUNA | SECUNDARIA | LOS VIVEROS |

| D36 | D37B | D38B |
|---|---|---|
| A LA VECINDAD SE LES TAPA, LLEGA LO SUCIO AQUI | | VENADOS EN AV. MUNICIPIO |
| NO | BENEMERITO DE LAS AMERICAS | |
| NO | KINDER, PRIMARIA, PREPA, ESCUELA PARA | LOS VIVEROS |
| LA CONTAMINACION DEL ... | SILVESTRE REVUELTAS | VIVEROS DE COYOACAN, |
| DRENAJE | MIGUEL ANGEL | VIVEROS |
| NINGUNO | BENEMERITO DE LAS AMERICAS | |
| NO | PROTASIO TAGLE | LOS VIVEROS |
| NO | LIC. ADAME, PROTASIO TAGLE, LUIS IGNACIO | VIVEROS |
| POLVO DE OBRAS | NAVALES | SAN FELIPE |
| NO | 72 | SAN FELIPE |
| NO | SECUNDARIA, PRIMARIA | EN SAN FELIPE |
| NO | PONCIANO | MEDIO PUEBLO |
| NO | PUBLICAS PONCIANO RODRIGUEZ, DIEGO RIVERA | |
| NO | COLEGIOS | SAN SEBASTIAN |
| NO | PONCIANO | SAN FELIPE |
| MASCOTAS | PREPA 6 | VENADOS |
| PUESTOS AMBULANTES | PONCIANO | VENADOS, ACASIAS, PILARES |
| OBRAS INCONCLUSAS | 72 | SAN FELIPE |
| NO HAY | PONCIANO, 72 | PARQUE DE XOCO |
| NO | PONCIANO | PUENTE DE XOCO |
| NINGUNO | SIMON BOLIVAR | NC |
| NINGUNO | PONCIANO RODRIGUEZ | PARQUE DE LOS VENADOS |
| NO | PRIMARIAS, SECUNDARIAS | NC |
| NINGUNO | SECUNDARIAS | NC |
| NO | PONCIANO RODRIGUEZ | |
| NO | PARTICULARES, HAY 4 PUBLICAS, 3 PRIMARIAS Y | |
| NO | PRIMARIA PONCIANO RODRIGUEZ | PARQUE XOCO |
| NINGUNO | SECUNDARIA 72 | |
| NO | PRIMARIA | |
| NINGUNA | PRIVADA BENEMERITO DE LAS AMERICAS | ACACIAS |
| NINGUNO | PRIMARIA BENEMERITO DE LAS AMERICAS | PARQUE DE LA IGLESIA |
| NINGUNO | PRIMARIA BENEMERITO DE LAS AMERICAS | VIVEROS |
| NINGUNO | BENEMERITO DE LAS AMERICAS | |
| BASURA | BACHILLERATO, NO RECUERDA EL NOMBRE | VIVEROS |
| NINGUNO | BACHILLERES | VIVEROS |
| NINGUNO | 2 PRIMARIAS | |
| NO | MAYORAZGO, SAN FELIPE | MAYORAZGO JARDIN |
| NO HAN FUMIGADO NI DESINFECTADO LA ZONA... DE LAS MANIFESTACIONES ALREDEDOR DE TODO | SIMON BOLIVAR | SANTA CRUZ ATOYAC |
| NO | LA CUPA LA REINO UNIDO | PORQUE SIN NOMBRE. |
| NINGUNO | PONCIANO RODRIGUEZ, DANIEL L BARRERA | |
| NO | PRIMARIA PONCIANO RODRIGUEZ | NO SABE SU NOMBRE |
| NO | PRIMARIA PONCIANO RODRIGUEZ, SECUNDARIA | NO SABE |
| NINGUNO | PRIMARIA PONCIANO RODRIGUEZ | NO RECUERDA EL NOMBRE |
| PARQUE MUY DESCUIDADO NO TIENE MANTENIMIENTO | PRIMARIA PONCIANO RODRIGUEZ | SAN FELIPE |
| NO | KINDER, LA SALLE, LICENCIADA | DE LOS VENADOS |
| NO | BENEMERITO DE LAS AMERICAS | |
| NO | LA CUPA PRIMARIA | GABRIEL MANCERA |
| EL HOSPITAL DE ENFFRENTE 20 DE NOVIEMBRE MUCHO, FOCO DE INFECCION, MUCHOS FORANEOS | ULA, BACHILLERES | AMORES |
| NO | CUPA, REINO UNIDO | AMORES |
| NO | SECUNDARIAS, UNIVERSIDADES | AMORES |
| NO | UNA PRIMARIA EN LA UNIDAD, SECUNDARIA | A DOS CUADRAS PARQUE |

| D36 | D37B | D38B |
|---|---|---|
| NO | COLEGIOS, UNIVERSIDADES | ORTIZ RUBIO |
| NO | UNIVERSIDAD, REINO UNIDO, CUPA | ORTIZ RUBIO |
| UN FOCO PERMANENTE DE... LOS PERROS | UACM SAN LORENZO | ORTIZ RUBIO |
| NO | KINDER | ABAJO DEL EDIFICIO |
| EL QUE CONTEMOS CON CUBOS DE BASURA, LOS VECINOS DEJAN SU BASURA EN EL EDIFICIO DE | REINO UNIDO, INSTITUTO MEXICO, CUPA | PILARES, PARQUE ACACIAS, |
| SUCIEDAD DE LAS CALLES | PRIMARIAS | NC |
| NO | CUPA, REINO UNIDO, ROBERTO | |
| DRENAJE MALO, ABIERTO EDIFICIO J | CECYP COYOACAN | PASCUAL ORTIZ |
| NO | PRIMARIA AVANTE, LOPEZ COTILLA | B.J. |
| NO | REINO UNIDO, CUPA, FELIX CUEVAS | EL DE UNIDAD |
| NO HAY NADA | PRIMARIA | PASCUAL ORTIZ |
| HAY MENOS PERROS | | VENADOS |
| NADA | | |
| NO | PRIMARIA, CUPA, REINO UNIDO | GABRIEL MANCERA |
| AREAS COMUNES QUE ESTAN SUCIAS | PRIMARIA | PASCUAL, ORTIZ RUBIO |
| NO | PRIMARIA | DE LA UNIDAD PASCUAL |
| HECES FECALES DE LOS PERROS | | AMORES |
| NO | KINDER EN PARROQUIA | FELIX CUEVAS |
| NO | JARDIN DE NIÑOS | METRO ZAPATA |
| NO | CALLE PARROQUIA, GABRIEL MANCERA | EJE 7 |
| NO | MEXICANA AMERICANA | FELIX CUEVAS |
| NO | SIMON BOLIVAR | FELIX CUEVAS |
| NO | VARIAS, CUPA, ETC. | FELIX CUEVAS |
| LA BASURA | HAY GUARDERIA AQUI DEL ISSSTE | FELIX CUEVAS, GABRIEL |
| NO | VARIAS, MEXICANA AMERICANA | FELIX CUEVAS, GABRIEL |
| NO | REINO UNIDO , CUPA | PASCUAL RUBIO, ACACIAS |

| D39 |
| --- |
| QUITAR BACHES Y PONER MAS LUZ |
| JUEGOS PARA NIÑOS |
| MOBILIDAD PARA DISCAPACITADOS |
| ILUMINACION Y QUE NO FALTE EL AGUA NUNCA |
| QUE NO HAYA PREFERENCIAS CON VECINOS; ESTACIONAMIENTOS, QUE NO SE APODEREN DE LA CALLE |
| EL PAVIMENTO, LA SEGURIDAD |
| QUITAR LAS CONSTRUCCIONES NUEVAS |
| LAS CALLES Y EL ALUMBRADO |
| LAS BANQUETAS, POSTES CHUECOS, EL CABLERIO |
| CAMARAS DE VIGILANCIA |
| LAS CALLES, EL ALUMBRADO, ABASTO DE AGUA |
| TIRAR MITIKAH Y TODOS LOS EDIFICIOS NUEVOS |
| ABASTECIMIENTO DEL AGUA |
| QUE NO HICIERAN MAS CONSTRUCCIONES |
| ALUMBRADO, SEGURIDAD |
| PAVIMENTO, PODA DE ARBOLES, CUIDAR QUE LA GENTE SALE CON PERRITOS |
| SOLO SENTIDO DE LOS CARROS |
| LAS BANQUETAS |
| LA SEGURIDAD, ALUMBRADO Y LA BASURA (RECOLECCION) |
| LAS BANQUETAS, PAVIMENTO, BASURA E ILUMINACION |
| INSEGURIDAD Y TRAFICO |
| BANQUETAS, PATRULLAS EN LAS CALLES, ALUMBRADO |
| QUE LA GENTE ENTREGUE LA BASURA |
| TODAS LAS CALLES Y EL TRAFICO |
| |
| EL ABASTO DE AGUA Y MEJORAR LAS CALLES |
| COMUNICACION ENTRE VECINOS Y QUE NO TIRARAN LA BASURA |
| PAVIMENTACION |
| LAS CALLES |
| EL PARQUE, LAS CALLES Y ALUMBRADO |
| EL PAVIMENTO |
| DRENAJE |
| MEJORAR LOS TOPES, PONER BANQUETAS, QUITAR CABLEADOS |
| CIRCULACION DE AUTOS, ORDENAMIENTO VEHICULAR |
| LA LIMPIEZA DE TODO, PARQUE LOS VENADOS SUCIO |
| LA SEGURIDAD |
| ALUMBRADO, CALLES Y BANQUETAS |
| VIGILANCIA PONDRIA MAS |
| QUITAR EL KINDER QUE SIRVE DE BODEGA |
| PODARIA LOS ARBOLES, DRENAJE, CALLE |
| LOGISTICA DE INSTALACIONES ELECTRICAS, WIFI, INTERNET, ILUMINACION |
| LA LIMPIEZA DE LAS CALLES Y LA CIRCULACION DE AUTOS |
| LA MOVILIDAD |
| LA VIALIDAD DEL TRANSITO, EVITAR QUE SE ESTACIONE GENTE PORQUE SON CALLES ANGOSTAS |
| QUITAR EL HOSPITAL |
| MAS VIGILANCIA |
| CALLES, COLADERAS Y ALUMBRADO |
| NO MAS CONSTRUCCIONES |

| D39 |
| --- |
| NADA |
| UN PARQUE PARA LOS NIÑOS |
| LA CUESTION DE LA BASURA, EL ESTACIONAMIENTO |
| LAS CALLES, QUE NO HAYA MUCHOS BORRACHOS |
| DRENAJE Y CALLES |
| CALLES Y ALUMBRADO |
| LA SEGURIDAD, LAS CALLES |
| LA SEGURIDAD Y LA PODA DE LOS ARBOLES, LA BASURA |
| ESTA SATISFECHO |
| NADA, TODO BIEN |
| EL DRENAJE Y LA AVENIDA |
| LA SEGURIDAD, EL ALUMBRADO |
| LA URBANIZACION |
| YA NO SE CONTRUYE A BASE DE LA CORRUPCION QUE DAN A LAS AUTORIDADES |
| MEJORAR LA CALLE |
| FRENAR LAS CONSTRUCCIONES |
| VIGILANCIA Y TIEMPO DE RESPUESTA |
| ARBOLES |
| PARQUE, DELEGION MAS ATENTA |
| BASURA, SEGURIDAD |
| ALUMBRADO |
| NC |
| LA CIRCULACION |
| SEGURIDAD |
| UN PARQUE, UNA CASA DE CULTURA |
| LA INSEGURIDAD, PONER UNA CASETA EN RIO CHURUBUSCO |
| EL LUGAR DE ESTACIONAMIENTO |
| LIMPIAR |
| LA SEGURIDAD |
| PAVIMENTO |
| LA SEGURIDAD |
| TRANSITO |
| MEJORAR LAS COLADERAS |
| NADA |
| SEGURIDAD |
| VIGILANCIA |
| TRANSITO SI PROVOCA MUCHOS EMBOTELLAMIENTOS |
| LOS ARBOLARIOS, EL RIESGO EN LA ZONA, MEJORAR EL, REGULAR ESTABLECIMIENTOS MERCANTILES, CA |
| PODRIA MAS LAMPARAS PUBLICAS DE LUZ |
| SEGURIDAD, LIMPIEZA, ALUMBRADO |
| ALUMBRADO Y VIGILANCIA |
| PARQUE FALTA MANTENIMIENTO |
| SEGURIDAD |
| PARQUE, BOTES DE BASURA, ALUMBRADO |
| EL JARDIN DE CENTENARIO ESTA HORRIBLE |
| LA VIALIDAD, LOS TOPES, PAVIMENTACION |
| HUBIERA MAS AGUA, MAS VIGILANCIA, MAS LUZ, ALUMBRADO |
| EL AGUA, LA CUESTION DE LA SEGURIDAD Y REGULEN LOS ESTACIONAMIENTOS, QUE NO SE PERMITA SOB |
| PUSIERAN MAS PAVIMENTACION, PATRULLAS, VIGILANCIA |
| MAS ARBOLES |
| NADA |

| D39 |
| --- |
| LA SEGURIDAD, ASALTAN EN SAN NICOLAS |
| LA ADMINISTRACION |
| LA CORRUPCION DE LA ADMINISTRACION |
| QUITAR A LOS BORRACHOS Y DROGADICTOS |
| EMPEZO POR EJECUTAR, MOVER LOS COCHES MAL ESTACIONADOS, QUITAR LOS FRANELEROS, ARREGLAR CO |
| LAS CALLES SU PAVIMENTO |
| TODO |
| SEGURIDAD, ALUMBRADO, PAVIMENTO, GUARNICION |
| LA SEGURIDAD |
| NADA |
| LA INSEGURIDAD |
| NADA |
| LA VIGILANCIA |
| QUITARIA LA CANCHA DE FUTBOL |
| EL USO DEL SUELO |
| NO SE |
| CONTROLARIA LAS CONSTRUCCIONES DE EDIFICIOS |
| SEGURIDAD |
| TODO ESTA BIEN |
| LA VIGILANCIA, LA BASURA (BASUREROS) |
| EL TRAFICO |
| SEGURIDAD. MEJORAR EL PAVIMENTO |
| EL AMBULANTAJE, EL AGUA (RECOLECCION PARA VIAL) |
| ALUMBRADO, MAS VIGILANCIA |
| ESTACIONAMIENTO |
| LA BOLA DE BORRACHOS Y DROGADICTOS |

| E1B | E2B |
|---|---|
| LE GUSTARIA CONOCER E INFORMARSE DEL TEMA | QUE HABLEN MAS DEL TEMA PARA PODER SABER QUE SE PUEDE HACER |
| PERO NO MUCHO | |
| | |
| | SERA PARA MITIKAH |
| SOLO AYUDAN A ALGUNOS | PERO YO NO SE MUCHO DE ESO, ELLOS SABEN LO QUE HACEN |
| | |
| NO LO CUMPLEN | |
| | PERO VA A SUBIR LA PLUSVALIA Y NOS VAN A DAR EN LA MARAKA |
| | |
| | |
| | |
| NUNCA LO HICIERON | ESTA DENTRO DE SEP Y DIJERON QUE IBAN A ESTAR EN MITIKAH |
| | |
| | |
| | |
| | |
| | |
| | |
| | HAY MUCHAS IRREGULARIDADES |
| | |
| ALGO HABIA ESCUCHADO | |
| | |
| | |
| | SUPIMOS HASTA QUE LOS ESTABAN HACIENDO |
| | SOLAMENTE VA A SER PARA MITIKAH |
| NINGUNO | NO QUIEREN ESTE TIPO DE OBRA AQUI |
| | |
| | |
| PERO NO LO HACEN | |
| | SOLO HABIA OIDO EL COMENTARIO |
| | |
| | |
| | |
| | |
| MUCHAS TRABAS PARA SOLICITAR UN CREDITO | NO TENIA CONOCIMIENTO |
| SE DEBERIA DE APLICAR | ESTA BIEN, VAMOS A TENER MAS AGUA AUNQUE VA A SUBIR EL PRECIO |
| NO | EN FACEBOOK APARECIO QUE MITIKAH GASTA 2 MILLONES DE LITROS DE AGUA POR |
| | |
| | |
| | |
| | |
| NO | ESPERO QUE NO NOS DEJEN SIN AGUA |
| NO | IMAGINO AFECTARA LA MOVILIDAD |
| NO SE CUMPLE | PRECISAMENTE POR MITIKAH ESTA PASANDO TODO EL RELAJO, ESTAN ABRIENDO EL |
| NO HAY IMPORTANCIA CON LA LEY Y CONDICIONES | NO LE BENEFICIARA |
| | QUE DEN MAS INFORMACION |
| QUE DEN INFORMACION | QUIEREN CONSTRUIR SIN AVISAR AL PUEBLO |
| | |

| E1B | E2B |
|---|---|
| | |
| DEBERIAN DONAR ALGUN TERRENO PARA HACER UN PARQUE | TRATARON DE LLEVARSE EL AGUA DE AXOTLA |
| NADA | ESTOY EN DESACUERDO, SIENTO QUE VA A CONSUMIR UN MONTON DE AGUA |
| SE DEBE LLEVAR A CABO | QUE ELLOS HAGAN SU OBRA Y QUE NO NOS AFECTEN EN ARBOLES O AGUA |
| ESTA DE ACUERDO Y HACE UN BIEN A LA POBLACION | VA A SER UN CONFLICTO |
| QUE SE DE A CONOCER EL TEMA | ESTA DESPROPORCIONADO LO QUE HACEN |
| ME PARECE BUENO | NO SE SI SEA EN VERDAD PARA USO DE TODOS |
| SE LLEVE A CABO | NOS VAN A DAR EN LA TORRE POR LA CANTIDAD DE PISOS QUE HAY, LOS DELEGADOS |
| DESACUERDO | DESACUERDO |
| ESTA BIEN, PERO FALTA ORG. | ESTA MAL PORQUE REDUCIRA EL AGUA |
| NO | DICEN QUE VA A FALTAR EL AGUA Y QUIEN SABE SI SEA ASI |
| SEDUVI TIENE LA CAPACIDAD DE DECIDIR SI UN TERRENO SE VENDE PORQUE NO HAY COMODA DIVISION | ESTA BIEN, NOS VA A SURTIR O MITIKAH COMO NOS VA A SURTIR AL PUEBLO |
| NO SE PUEDE HACER REALMENTE ALGO, MITIKAH TIENE MUCHOS ABOGADOS Y NO PUEDEN MODIFICAR CONT | QUE BUENO QUE SE METIO COMISION DEL AGUA |
| ES PURA CORRUPCION | CAUSAN MUCHOS PROBLEMAS PORQUE HACEN LOS CORRUPCION CON FRAUDES |
| NC | NC |
| ESTA DE ACUERDO | LE AGRADA LA IDEA |
| ORGANIZACION | DESACUERDO, NO HAY ORGANIZACION |
| NC | NC |
| NC | ESTA BIEN, HABRA MAS AGUA |
| NO HAY | NO HAY |
| NC | NC |
| NC | NC |
| NC | NC |
| NC | NC |
| PERO NO LO HACEN | APESTA HORRIBLE EL AGUA, SI NOS VAN A DAR AGUA TRATADA NO LA QUEREMOS |
| NO TODA LA GENTE SOBRE OBRAS DE MITIGACION | ESTA BIEN, OJALA Y SEA PARA USO DE LA COLONIA |
| ES BUENO | NC |
| NINGUNA | NC |
| NC | NC |
| ES UNA FREGADERA | NC |
| NINGUNA | NINGUNA |
| BAJO EL PUENTE | DESABASTO DE AGUA |
| NINGUNO | NINGUNO |
| NO ESTA DE ACUERDO | EN DESACUERDO |
| DESACUERDO | DESACUERDO |
| NC | NC |
| NC | NC |
| ESTE TIPO DE BONIFICACIONES LO TIENEN SE DESCONOCE POR LA POBLACION, LOS TRAMITES SON COMP | ESTOY EN CONTRA DE LOS POZOS POR CONSUMO EXCESIVO DE AGUA |
| ESTA MUY BIEN | MUY UN POZO EN DEPORTIVO DE LA DELEGACION BENITO JUAREZ |
| NC | SE SUPONE QUE VA A DAR ABASTO |
| NO ESTA BIEN ENTERADA | NO |
| NO | NC |
| NINGUNA | NC |
| NO | QUE BUENO PORQUE LES FALTA AGUA |
| NO | HICIERON UN POZO DE AGUA, PERO ES CON PIPAS DE $1500 POR PIPA |
| NO | MIENTRAS NO NOS AFECTE, ESTA BIEN |
| ESTA BIEN | LO QUE SE, SE PODARON MUCHOS ARBOLES |
| NO LO RESPETAN | ESO NO ES LA SOLUCION QUE CADA CASA CAPTE EL AGUA, SER AUTOSUFICIENTES, SE |
| NO ES NUEVO PARA NOSOTROS | MUY BIEN PORQUE HACE FALTA, POR INTERNET |
| NO | ESTA MUY BIEN |
| ESTA PADRE | ES UN BUEN APORTE PORQUE QUITAN EL AGUA, HABIA MEJOR DISTRIBUCION |

| E1B | E2B |
|---|---|
| MODIFICAR DE ACUERDO AL RESPETO A LAS VIAS PUBLICAS | ES BUENO |
| ESTA LEY NO SE APLICA | UN ALMACENAMIENTO DE AGUA ES MUY BUENO |
| NO HAY MEJORAS A LA VIVIENDA | POSITIVO, EXCELENTE |
| NO HAN HECHO NADA | NINGUNO |
| HACEMOS COMENTARIOS HACIA LOS COMITES, HAY MUCHOS REPRESENTANTES, PERO ES DIFICIL PONERSE | PREFIERO NO CONOCER DETALLES, LAS ACCIONES... |
| ESTA BUENO | HABRIA QUE VER QUE BENEFICIOS Y DESVENTAJAS |
| NC | NC |
| NC | NC |
| ESTAMOS SATISFECHOS | NC |
| NC | NC |
| NC | NC |
| NC | YA ES MUCHA LA EXTRACCION DE AGUA Y NOS VAMOS A HUNDIR Y ESTA DAÑANDO LA |
| NC | ESTA BIEN PARA QUE NO USEN AGUA DE OTRA UNIDAD |
| NC | NC |
| NC | ES INSUFICIENTE |
| NC | NC |
| NC | NC |
| NC | NC |
| NC | NC |
| NC | NC |
| NC | NC |
| NC | NC |
| NC | NC |
| NC | NC |
| NC | NC |
| NC | NC |

| E3B |
| --- |
| |
| ESCUCHE, PERO CREO QUE LOS VECINOS NO QUIEREN |
| SI, ME ENTERE QUE QUITARON ARBOLES |
| ES TERRENO DEL PUEBLO DE XOCO |
| HE SABIDO, HE IDO A ALGUNAS JUNTAS |
| |
| Y ESTAMOS EN CONTRA |
| |
| |
| |
| |
| UNA OBRA DE MITIGACION ES UNA GRAN MENTIRA |
| COMO LO VAN A HACER, NO CREO |
| |
| |
| |
| |
| |
| NO HA HABIDO INFORMACION |
| |
| |
| |
| |
| HUBO JUNTAS Y NOS DIJERON |
| NINGUNO |
| |
| |
| |
| AL CONTRARIO, SEGUN NOS QUIEREN CERRAR |
| |
| |
| |
| VIOLA EL REGLAMENTO DE CONSTRUCCION |
| |
| NADA |
| ESTO NO ES UNA VENTAJA, EL PROYECTO... VAN A DESTRUIR EL PUEBLO, YA NO VA A SER PUEBLO, QU |
| ESTOY EN DESACUERDO, LA CALLE DE LA CINETECA NOTO LA ESQUINA, SE ESCUCHA MAL LA CALLE CON |
| |
| |
| |
| |
| CREEMOS QUE SE VA A COMPLICAR MAS EL TRANSITO |
| SERIA MUY IDEAL |
| VAN A EXPROPIAR TERRENO, EL PROBLEMA EMPIEZA EN PUENTE DE XOCO PORQUE NO HAY TERRENO |
| EN DESACUERDO |
| NO LE INTERESA LO QUE SE VA A HACER |
| ESTA BIEN, PERO VA A AFECTAR A LA ZONA, NO VAN A RESPETAR |
| |

| E3B |
| --- |
| NO ES JUSTO QUE ESTEN QUITANDO TANTOS ARBOLES |
| |
| QUITARON MUCHOS ARBOLES |
| ESTA BIEN, QUE BUENO QUE LO HAGAN PORQUE VAN A AYUDAR |
| ESTA MUY BIEN PORQUE SE VA A SER CON ORDEN PERO QUE LO HAGAN CORRECTAMENTE |
| SI ES UN BENEFICIO QUE LO HAGAN |
| SI NOS VA A DESAHOGAR EL TRANSITO ESTA PERFECTO EL TRANSITO LOCAL |
| DOLORES HIDALGO LAS LUM,INARIAS NO PODIAN FUNCIONAR |
| NO HAY COMENTARIOS |
| REDUCIRA LAS CALLES |
| SI ESTOY DE ACUERDO PARA QUE MEJOREN LAS CALLES |
| ESTA BIEN PORQUE NO VA A DAÑAR LOS ALREDEDORES, VA A SER MAS FLUIDO |
| ESPERO QUE LO REALICEN SOBRE LA TALA DE ARBOLES METIERON AMPAROS, DEFORESTARON 60 ARBOLES |
| DE DONDE SACAN EL TERRENO PARA AMPLIAR |
| HE OIDO |
| NO HAY |
| DESACUERDO |
| NC |
| DISMINUYE EL TRAFICO |
| NO REDUCCION DE BANQUETAS |
| NC |
| NC |
| NC |
| NC |
| NO ESTOY DE ACUERDO, YA TIENEN MUCHA VIALIDAD |
| ES CONFORME A LA UBICACION URBANISTICA, ELLOS NECESITAN FLUIDEZ Y SOL. DE AUTOS |
| SE LE HACE ILOGICO |
| GENIAL |
| NO QUEREMOS A LA PLAZA |
| NINGUNA |
| EN DESACUERDO |
| NEGATIVA, NO SE HA RESPETADO A LOS PUEBLOS ORIGINARIOS |
| NINGUNO |
| DESACUERDO |
| DESACUERDO |
| NO LE GUSTA NADA DE ESTO |
| NC |
| POR LA TALA DE ARBOLES, ME RESERVO CUALQUIER COMENTARIO EFECTADOS SON LOS QUE TIENEN QUE H |
| SI ES PARA BIEN, ESTA BIEN |
| NO CREE, VA A SER UN CAOS |
| NO |
| NO NINGUNA |
| NO |
| NO |
| NO SE PUEDE CAMINAR EN LA BANQUETA Y ESTA BIEN |
| SIENTO QUE ESTA MAL PORQUE ESTUVO PROHIBIDO |
| A ELLOS LES CONVIENE, PERO A MI NO ME BENEFICIA |
| LO QUE YA ESTA SE DEBE MEJORAR |
| ESTARIA BIEN |
| ME PARECE BIEN |
| NADA |

| E3B |
| --- |
| FINALMENTE HACEN LO QUE QUIEREN |
| ¿EXPROPIARON TERRENOS? |
| SIEMPRE Y CUANDO NO AFECTE A PUEBLOS ORIGINARIOS VECINOS Y VIVAS CULTURALES |
| ESTA BIEN QUE ESTE INTERESADA EN METAS... UNIDAS |
| NO |
| SUPONGO QUE ESTA BIEN |
| NC |
| NC |
| NC |
| NC |
| NC |
| NO HAY CALLES POR DONDE PASEN |
| NC |
| A ESTAS PERSONAS NO LES INTERESAN LAS AREAS VERDES, TALARON MUCHOS ARBOLES |
| NO EXISTE, LOS ARBOLES, ESTO NO DEBERIA DE FUNCIONAR |
| NC |
| NC |
| NC |
| NC |
| NC |
| NC |
| NC |
| NC |
| NC |
| NC |
| NC |

| E4B | E5 |
|---|---|
| VA A ESTAR BIEN HECHO Y SE VERA MUY BIEN AL CONCLUIR | SEGURIDAD, ALUMBRADO Y MAS ARBOLES |
| MUY BIEN | MAS ARBOLES |
| | |
| NOS DIJERON PERO NO ESTUVIMOS DE ACUERDO | MAS ARBOLES |
| DE ESO NO SABIA | SUFICIENTES ARBOLES |
| | HAMACAS |
| | NO VA A QUEDAR ASI |
| POR CONOCIDOS | QUIEN SABE |
| | TIENE TODO |
| | CAMARAS DE VIGILANCIA |
| HABIA ESCUCHADO | AREAS DE DESCANSO |
| LO QUE QUIEREN ES MEJORAR SU VIABILIDAD DE ELLOS, PERO ¿COMO LE VAN A HACER? | |
| | JUEGOS PARA NIÑOS |
| | |
| | |
| | |
| | |
| | SEGURIDAD |
| LO HAN HECHO POR MEDIO DE CORRUPCION | |
| | AREAS VERDES |
| HABIA ESCUCHADO EN GRUPO RESCATE COYOACAN | LUGAR DE DESARROLLO PARA NIÑOS |
| | |
| | |
| | |
| BENEFICIO SOLAMENTE PARA ELLOS | |
| EVITAN EL ... POR TIRAR ARBOLES | |
| | |
| | MAS ARBOLES |
| AL CONTRARIO, NOS VAN A QUITAR ESPACIOS | |
| | AREA PARA NIÑOS |
| | MEJORAR LAS CALLES |
| | |
| ES UN ABUSO EN COMPLICIDAD CON LAS AUTORIDADES | |
| | |
| NADA | |
| YA NO VA A SER STATUS DE PUEBLO, VAN A DESAPARECER AL PUEBLO, NOS VAN A... NOS DAN ATOLE C | |
| LA GENTE DE EDIFICIOS SON GROSERAS, SE HACEN BACHES EN CALLES, NO ME PARECE POCO A POCO ES | NADA |
| | LUZ, APARATOS PARA HACER EJERCICIO, BANQUITAS |
| | |
| | |
| | |
| SE VE MUY BONITO, PERO NO SABEMOS COMO VAYA A ESTAR | AREAS VERDES, REALMENTE ESTA MUY DESPROTEGIDO DE |
| SERIA BUENO | ME PARECE CHEVERE |
| TODO EL CAOS VIAL DE ESTO SERA PROVOCADO POR MITIKAH Y ASI SERA SIEMPRE, Y EMPIEZAN CON EL | UN PARQUE ECOLOGICO |
| EN DESACUERDO, PORQUE NO HAY BENEFICIO | NADA |
| DEBEN HABLAR BIEN DEL TEMA PARA QUE TODOS SEPAN QUE SE VA A HACER | |
| CON ESTO SE VAN A CERRAR CALLES | |
| | |

| E4B | E5 |
|---|---|
| NC | |
| ESTAN AFECTANDO PORQUE SE LLEVAN EL AGUA | NADA |
| SE VE MUY BONITO, A VER SI QUEDA IGUAL | AREAS VERDES ABIERTAS DE VERDAD. |
| ESTARA PADRE, ESTOY DE ACUERDO | NADA, TODO ESTA BIEN |
| ESTA MUY DE ACUERDO PORQUE ES UN PROBLEMA EN LA ACTUALIDAD | |
| ESTA BIEN QUE LO HAGAN PERO QUE NO AFECTE EL ENTORNO | |
| NINGUNO | MAS AREAS VERDES |
| ERA UN PUEBLITO RUSTICO Y LE QUITARON TODO ESTO | NADA |
| DE ACUERDO | |
| NO HAY ORGANIZACION | |
| SI ESTOY DE ACUERDO PORQUE LUEGO NI SE PUEDE PASAR POR AHI | ZONA DE DESCANSO |
| ESTA BIEN | HUBIERA ALUMBRADO Y SEGURIDAD |
| DEBE SER ACCESO LIBRE, EL PASO PEATONAL DEBERIA SER POR DENTRO NO POR ARRIBA, NO ESTOY DE | QUE NO CONSTRUYERAN LA OTRA TORRE, SE... LA ZONA |
| QUE QUITEN A LOS AMBULANTES DE LA ENTRADA DEL METRO COYOACAN | ESTO SUCIO LIBRE DE AMBULANTES Y RESPETEN LOS |
| NC | NO SE |
| ESTA DE ACUERDO, LO VISITARIA | ESPACIOS PARA PROMOVER EL ARTE |
| DESACUERDO | NADA |
| NC | ESTA EN DESACUERDO |
| ESTA BIEN | ALBERCA, CANCHA DE FUTBOL |
| QUE SE CONTROLE EL ACCESO, NO LE PARECE | SEGURIDAD, CONTAMINACION AMBIENTAL |
| NC | NADA |
| NC | ALUMBRADO Y SEGURIDAD |
| NC | MAS ARBOLES |
| NC | NO |
| SI REALMENTE RESPETAN QUE ES VEHICULOS, SI ESTA BIEN | HUBIERA UN LUGAR PARA HACER EJERCICIO Y HAYA |
| PARA DONDE VAN A AMPLIAR ESAS VIAS | ESTA BIEN, VA HABER SERVICIOS QUE LE DIERAN |
| NO ESTA DE ACUERDO | NO LE GUSTARIA PONER NADA |
| GENIAL | QIE VENDAN COMIDA TIPICA Y SOMBRAS VIGILANCIA |
| SON YA MUCHAS CONSTRUCCIONES | NADO |
| FRIEGA | NINGUNA |
| DESACUERDO | NINGUNA |
| NEGATIVO, NO LO NECESITAN | QUE NO PROCEDIERA |
| NINGUNO | NO SABE |
| NC | NINGUNA |
| SI DE ACUERDO | AREA DE JUEGOS PARA NIÑOS |
| NO ESTA DE ACUERDO | NO SUGIERE NADA |
| NC | ALBERCA |
| NO ENFOCADO A LOS AFECTADOS EN XOCO | NO ESTACIONARSE, YO ME RESERVO, TENDRIA QUE VERLO |
| QUE SI LO HAGAN, ESTA BIEN | FUCIO UN LUGAR QUE ESTE SEGURO ME GUSTA, ESTA |
| EN DESACUERDO PORQUE VAN A CERRAR LA CALLE | QUE NO HAGAN NADA |
| NINGUNA | NO TIENE IDEAS |
| HAY MUCHA DESCONFIANZA, MALA INFORMACION | NO PUEDE OPINAR, FALTA DE INFORMACION |
| NINGUNA | ATENCION A LA POBLACION |
| ESTARIA GENIAL | ACTIVIDADES AL AIRE LIBRE |
| NO SE | MAS JUEGOS PARA NIÑOS O ALGUN AUDITORIO QUE |
| ES INOVADOR, PERO ESTAN ACABANDO CON UN PUEBLO ORIGINARIO, RAICES Y COSTUMBRES | NADA, SE SIGAN RESPETANDO LOS USOS Y COSTUMBRES |
| ELLLOS LO HACEN PARA SU BENEFICIO Y NOS VAN A QUITAR AGUA PORQUE SON DEMASIADOS | NADA |
| NO LO VEO VIABLE, ESTA TODO CONTAMINADO | MENOS EDIFICIOS Y MAS CASA, HAY PARTES EN LA CIUDAD |
| ESTA MUY BIEN, NOS HACE FALTA INSTALACIONES | ESTAMOS MEJORANDO LA CIUDAD |
| EXCELENTE | CICLOVIAS |
| ES NECESARIO PORQUE LUEGO HAY PARTES DONDE PASAN COCHES | FUENTES... DE CERCA Y NIÑOS Y DE PERROS ES ACCESIBLE |

| E4B | E5 |
|---|---|
| HACEN UNA ENCUESTA PARA QUE RESPALDEN SUS PROYECTOS AUNQUE MUCHOS ESTEN EN CONTRA | QUE LO ARREGLEN PORQUE SE VE BONITO |
| NC | ESTA BIEN, NINGUNO |
| NO | ESTA BIEN, QUE NO AFECTE A TERCEROS, ES FABULOSO |
| ESTA PADRE Y ES ACCESIBLE, PUES TODOS | ESTUVO BIEN |
| ESTOS PASILLOS YA EXISTIAN | NADA, LA MAYOR CANTIDAD DE ESPACIOS VERDES |
| ESTARIA BUENO | ESPCIO PARA CONCIERTOS, TEATRO AL AIRE LIBRE, |
| NC | NADA |
| NC | PUROS ARBOLES |
| NC | ARBOLES NATURAL AL CENTRO (NAVIDEÑO) |
| NC | NO ME INTERESA |
| NC | UNA AREA RECREATIVA PARA ADULTOS MAYORES |
| NC | LO QUE DIGA EL PUEBLO DE XOCO |
| NC | BIEN ILUMINADOS Y MUCHA SEGURIDAD PARA QUE NO |
| PERO NO LO CREO | NO QUIERO NADA, QUE NOS DEJEN COMO ESTAMOS |
| EN CONTRA DE ESTO | RESPETAR LA LEY, RESPETAR AL PUEBLO DE XOCO |
| NC | AREA DE EXPOSICIONES |
| NC | NADA |
| NC | MAS AREAS VERDES Y CAMARAS DE SEGURIDAD |
| NC | NO SABRIA, TENGO POCO AQUI |
| LO COMENTAMOS UNOS VECINOS | PISTAS PARA CORRER |
| NC | AREAS VERDES Y ALGO DE CULTURA DE LA ZONA |
| NC | SE VE MUY BIEN CON AREAS VERDES |
| ESTARIA SENSACIONAL | ESPACIOS ABIERTOS Y VERDES |
| NC | NO ESTOY DE ACUERDO |
| NC | VIGILANCIA Y ESTACIONAMIENTO |
| NC | MAS SEGURIDAD |

| E5B | E6B | Cor1 | Cor2 |
|---|---|---|---|
| | UNO PUEDE VER MEJOR COMO ESTA ALREDEDOR | 19 21 26 N | 99 10 6 O |
| | | 19 21 42 N | 99 9 49 E |
| AREAS VERDES | SON LAS CALLES QUE SON INSEGURAS, NO SOLO ESA ZONA | 19 21 43 N | 99 9 50 E |
| TIRARON MUCHOS ARBOLES Y SOLO PAGARON 40 MIL DE MULTA | MAS LADRONES PORQUE PIENSAN QUE SOMOS RICOS | 19 21 42 N | 99 9 49 E |
| | QUE HAYA MAS SEGURIDAD | 19 21 50 N | 99 10 10 E |
| DE TODOS MODOS NO LO VAN A HACER | | 19 21 46 N | 99 9 54 E |
| EN INTERNET VIENE EL PROYECTO Y ES DIFERENTE A ESE | POR LA CANTIDAD DE GENTE QUE VA A CIRCULAR POR AQUI | 19 21 46 N | 99 9 55 E |
| | | 19 21 25 N | 99 10 27 E |
| | | 19 21 24 N | 99 10 31 E |
| | Y COMODA | 19 21 26 N | 99 10 31 E |
| | AL CONTRARIO | 19 30 N | 10 23 E |
| QUE SE VAYAN AL DEMONIO | | 19 21 44 N | 99 9 57 E |
| | | 19 21 45 N | 99 9 50 E |
| NO SE | OJALA | 19 21 44 N | 99 9 49 E |
| NO ME GUSTARIA ESE PASO | | 19 21 42 N | 99 9 50 O |
| QUE SIEMPRE ESTE LIMPIO Y SEGURIDAD | | 19 21 37 | 99 10 1 |
| NADA | | 19 21 23 | 99 10 34 |
| | | 19 21 29 N | 99 10 31 E |
| ELLOS TOMAN LAS DECISIONES | MAS INSEGURIDAD | 19 21 21 N | 99 10 26 E |
| | FALTARIA MAS VIGILANCIA | 19 21 22 N | 99 10 26 E |
| | | 19 21 24 N | 99 10 27 E |
| NADA | | 19 22 25 N | 99 10 24 E |
| SE ESCUCHA BIEN. GYM | | 19 21 26 | 99 10 04 |
| ESTA BUENA LA PROPUESTA Y QUE ARREGLARAN LAS CALLES | | 19 21 42 N | 99 9 54 E |
| QUE FUERA TODO PUBLICO | SE VA A SOLTAR LA DELINCUENCIA | 19 21 49 N | 99 9 56 O |
| UNA CASA DE CULTURA PARA LOS HABITANTES | MITIKAH NO QUIEREN EL POZO | 19 21 43 N | 99 9 54 O |
| ESPACIO PARA QUE JUEGUEN LOS NIÑOS | | 19 22 13 N | 99 9 45 E |
| | | 19 21 47 N | 99 9 56 E |
| AREAS RECREATIVAS PARA NIÑOS | MAS PLUSVALIA, MAS ROBOS | 19 21 48 N | 99 9 56 E |
| | | 19 21 48 N | 99 9 56 E |
| | | 19 21 48 N | 99 9 56 E |
| | | 19 21 42 N | 99 9 50 O |
| NADA | | 19 21 46 N | 99 9 52 O |
| NADA | | 19 21 43 | 99 9 51 |
| BANCOS PARA DESCANSAR Y AREAS VERDES PARA DESCANSAR | NO HAY ESPACIOS PARA HACER ALGO AHI | 19 22 15 N | 99 9 42 O |
| DIANA LA JEFA DE MANZANA NOS ENGAÑO CON ESTA OBRA | ESTAN METIENDO MAS LANA, MAS CARROS NUEVOS Y HABRA MAS ASALTOS | 19 21 45 N | 99 9 54 O |
| ME GUSTARIA QUE NO HCIERAN NADA | NO SABEMOS EL TIPO DE GENTE QUE VIENE | 19 21 38 N | 99 9 58 O |
| | | 19 21 26 | 99 10 23 |
| NO SABIA Y LE GUSTARIA VER UNA MAQUETA | | 19 21 26 N | 99 10 31 O |
| AFECTAMOS A TERCEROS POR UN PROYECTO | | 19 21 25 | 99 10 29 |
| SI ME PARECE EL CRECIMIENTO CONTRASTES DE URBANIZACION | PERO LA ZONA DE XOCO ES UN PUEBLITO | 19 21 23 | 99 10 27 |
| AUTOS POR LAS ESCUELAS | VA A TENER MAYOR AFLUENCIA DE GENTE Y SI ESTA BIEN ILUMINADO LOS | 19 21 42 N | 99 9 50 O |
| QUE NO SE PIERDAN LAS ZONAS VERDES | LA OSCURIDAD SE DA PARA LA FECHORIA | 19 21 42 N | 99 9 50 O |
| NO | SE PUEDEN METER LOS VAGOS A ESE LUGAR TAMBIEN | 19 21 42 N | 99 9 50 O |
| | | 19 21 33 N | 99 10 1 O |
| VIGILANCIA | | 19 21 25 N | 99 10 29 O |
| NO QUIERE AGREGAR NADA | VA A HABER MAS SEGURIDAD | 19 21 25 N | 99 10 22 O |
| MAS ARBOLES | | 19 21 41 N | 99 9 50 O |

| E5B | E6B | Cor1 | Cor2 |
|---|---|---|---|
| PARA LOS NIÑOS COMO JUEGOS INFANTILES, COLUMPIOS, RESBALADILLAS | | 19 12 11 N | 99 9 44 O |
| HAY MUCHOS CARROS Y HARAN UN CAOS | NO TIENE QUE VER LA ILUMINACION PARA QUE SE COMETAN DELITOS | 19 21 26 N | 99 10 23 O |
| SEA UN ESPACIO QUE SE PUEDA UTILIZAR SIN QUE SE MOLESTEN LOS | EN LOS LUGARES DONDE HAY MAS DINERO HAY MAS DELINCUENCIA, PASA A SER UNA | 19 21 23 N | 99 10 27 O |
| ME GUSTO COMO QUEDARA | VA A HABER MUCHO EMPLEO Y MUCHA SEGURIDAD, UNA OBRA DE PRIMER MUNDO | 19 21 23 N | 99 10 30 O |
| MAS ARBOLES Y ZONA DE PERROS | HABRA MEJOR PASO PARA PERSONAS Y SE SENTIRIAN TRANQUILAS | 19 21 29 N | 99 10 30 O |
| SEGURIDAD | VÁ A HABER MAS MOVIMIENTO Y LA GENTE SE SENTIRIA SEGURA Y TRANQUILA | 19 21 25 N | 99 10 31 O |
| NADA | LA INSEGURIDAD DE TODAS MANERAS SE VA A DAR MIENTRAS NO TENGAN MEJOR | 19 21 27 N | 99 10 3 O |
| SE PROTESTO Y TODO PERO YA ESTA | PONER ADVERTENCIAS NO IMPORTA LA EDAD Y EL LUGAR | 19 21 20 N | 99 10 4 O |
| MAS SEGURIDAD | SIN COMENTARIOS | 19 21 33 N | 99 10 1 O |
| ESTA INCONFORME | COMO PRIVADOS | 19 21 43 N | 99 9 49 O |
| MAS AREAS VERDES | HAY CALLES MUY OSCURAS Y TRANSITA MUCHA GENTE | 19 21 43 N | 99 9 53 O |
| NO | VA A ESTAR MAS TRANSITADO Y MAS SEGURIDAD | 19 21 46 N | 99 9 55 O |
| NC | LA POBLACION QUE HAY DEMASIADO TRANSITO DE PERSONAS NUEVAS | 19 21 36 N | 99 9 58 O |
| NC | SI NECESITA LUMINARIA | 19 21 42 N | 99 9 59 O |
| NC | NC | 19 21 42 N | 99 9 54 O |
| NC | AFECTA EN CIERTOS PUNTOS PERO NO ESTOY INCONFORME | 12 21 44 N | 99 9 49 O |
| NO HAY, SIN PALABRAS | SOLO SERA LA SEGURIDAD EN EL ANDADOR | 19 20 34 N | 99 9 49 O |
| NC | NC | 19 21 42 N | 99 9 54 N |
| NC | HABRA MAS SEGURIDAD E ILUMINACION | 19 22 42 N | 99 10 55 |
| NC | NO HAY | 19 22 42 N | 99 10 55 O |
| NC | ESTARIA MAS SEGURO | 19 21 42 N | 99 9 50 O |
| NC | NC | 19 21 43 N | 99 9 49 O |
| NC | NC | 19 21 43 N | 99 9 54 O |
| NC | NC | 19 21 51 N | 99 9 50 O |
| NC | QUE HAYA UNA FUENTE ARTIFICIAL, MEJOR ARMONIA PARA LA COLONIA HACIENDO | 19 21 37 N | 99 9 58 O |
| NC | ESTO IMPACTA AMBIENTALMENTE URBANISTICO DE TRANSITO Y CON ESTO LA | 19 21 34 N | 99 10 1 O |
| NC | MAS INSEGURIDAD | 18 21 44 N | 99 9 50 O |
| NC | NC | 19 21 34 N | 99 9 48 O |
| NC | NC | 19 21 46 O | 49 9 54 O |
| NC | LA FRIEGA DE DESARROLLO URBANO | 19 21 26 N | 99 10 31 O |
| NC | ESTAN PEOR, LA SEGURIDAD | 19 21 24 N | 99 10 99 O |
| NC | MANIFIESTA SU DESACUERDO PARA ESTE PROYECTO | 19 21 26 N | 99 10 30 O |
| NC | NO SABE | 19 21 22 N | 99 10 32 O |
| NC | NINGUNA | 19 21 26 N | 99 10 10 O |
| NC | NINGUNO | 19 21 20 N | 99 10 6 O |
| NC | NC | 19 21 38 N | 99 9 39 O |
| NC | NC | 19 21 42 N | 99 09 59 O |
| NC | CONVIVENCIA ENTRE LAS INMOBILIARIAS LOS MISMOS VECINOS... SECUNDARIAS Y | 19 22 11 N | 99 9 46 O |
| NC | ES NECESARIO, ESA COLONIA ESTA MUY ESCONDIDA, HAY CALLES MUY REDUCIDAS | 19 22 12 N | 99 9 44 O |
| NC | SI HUBIERA TODO SI | 19 21 38 N | 99 9 58 O |
| NC | LOS RATEROS VIENEN DE OTROS LUGARES | 19 21 44 N | 99 9 50 O |
| NC | HAY MAS INSEGURIDAD | 19 21 48 N | 99 9 55 O |
| NC | NO | 19 21 41 N | 99 9 47 O |
| NC | NO | 18 21 48 N | 99 9 55 O |
| NC | CAMINANDO HACIA EL PARQUE DE ZAPATA SE REQUIERE ALGUIEN QUE CUIDE | 19 22 10 N | 99 9 42 O |
| NC | ENTRE MAS TECNOLOGIA, MAS URBANIZACION ES MAS PROBABLE QUE ENTRE LA | 19 21 24 N | 99 10 34 O |
| NC | SI NO SE PARA LA DELINCUENCIA, VA A SEGUIR CON LUZ O SIN LUZ | 19 22 17 N | 99 10 14 O |
| NC | SE DEBE PONER ORDEN EN LAS PERSONAS CON SOLDADOS, DESPUES EL ESPACIO | 19 22 17 N | 99 10 16 O |
| NC | ESTA EXCELENTE Y SE SOLUCIONARIAN MUCHOS SERVICIOS | 19 22 17 N | 99 10 16 O |
| NC | SIEMPRE QUE ESTE ILUMINADO HAY SEGURIDAD | 19 22 17 N | 99 10 16 O |
| NC | MUCHAS VECES LAS PERSONAS, NO SIEMPRE TIENEN UNA BUENA RELACION CON LA | 19 22 16 N | 99 10 18 O |

| E5B | E6B | Cor1 | Cor2 |
|---|---|---|---|
| NC | NO PERMITIRIAN A MALA GENTE QUE TOME O SE DROGA, YA NO SUCEDERA | 19 22 7 N | 99 10 4 O |
| NC | SI VA A PONER BIEN Y MUY ESTABLE | 19 22 16 N | 99 10 17 O |
| NC | MEJOR LA SITUACION DE SEGURIDAD, NO OFE. | 19 22 16 N | 99 10 17 O |
| NC | VA A HABER MAS SEGUIRIDAD, ILUMINACION Y CONTRA FLUJO DE PERSONAS | 19 22 10 N | 99 10 17 O |
| NC | EL TEMA ES QUE LOS CUERPOS DE SEGURIDAD EJECUTAN SU FUNCION LA PONGAN O | 10 22 15 N | 99 10 19 O |
| NC | LAS COSAS QUE LE FALTARON A LA COLONIA, ESPCIOS ILUMINADOS Y LIMPIOS | 19 22 7 N | 99 10 4 O |
| NC | NC | 19 22 16 | 99 10 19 |
| NC | HABIA ZONAS ARQUEOLOGICAS | 19 22 18 | 99 10 19 |
| NC | NC | 19 22 09 N | 99 10 10 E |
| NC | NC | 19 22 14 N | 99 10 18 O |
| NC | NC | 19 22 15 N | 99 10 19 O |
| NC | NC | 19 22 17 N | 99 10 18 O |
| NC | ES MEJOR PARA QUE NO NOS ASALTEN | 19 22 17 N | 99 10 16 O |
| NC | NO QUISO CONTESTAR | 19 22 15 N | 99 10 19 O |
| NC | SIEMPRE HA SIDO SEGURO Y EXISTE ILUMINACION | 19 22 17 | 99 10 19 |
| NC | NC | 19 22 19 N | 99 10 15 O |
| NC | NC | 19 22 14 N | 99 10 20 E |
| NC | NC | 19 22 19 N | 99 10 18 E |
| NC | NC | 19 22 16 N | 99 10 20 E |
| NC | NC | 19 22 9 N | 99 10 9 E |
| NC | NC | 19 22 9 N | 99 10 9 E |
| NC | NC | 19 22 13 N | 99 11 6 O |
| NC | SEGURO, PERO CAOTICO | 19 22 17 N | 99 10 17 E |
| NC | LA SEGURIDAD ES PARA ELLOS, NO PARA LA COLONIA | 19 22 15 N | 99 10 18 E |
| NC | NC | 19 22 16 N | 99 10 19 E |
| NC | NC | 19 22 15 N | 99 10 19 E |

| Agrega |
| --- |
| NADA |
| NADA |
| NADA |
| NO QUEREMOS MITIKAH, NO QUEREMOS METROBUS |
| QUEREMOS AYUDA DE LOS DESARROLLADORES, MI CASA ESTA EN MAL ESTADO |
| NADA |
| NOS ESTAN ENGAÑANDO |
| QUE ME PONGAN ALUMBRADO |
| NADA |
| NADA |
| NADA |
| NADA |
| NADA |
| NADA |
| LOS FRANELEROS ESTAN APOYADOS. PONER UNA VALLA DE TAMBOS PARA QUE PASE LA GENTE. BENEFICIARIAN CAMARAS DE SEGURIDAD |
| NADA |
| NADA |
| NADA |
| HAY MUCHOS PROBLEMAS VIALES, HAY ESCASEZ DE AGUA |
| NADA |
| NADA |
| NADA |
| NADA |
| QUE NOS ARREGLEN LAS CALLES |
| NADA |
| NADA |
| QUE HAGAN ESPACIOS PARA QUE LOS NIÑOS JUEGUEN |
| NADA |
| HAY VESTIGIOS DE PIRAMIDES EN CENTRO BANCOMER |
| NADA |
| QUE MEJOREN LAS CALLES |
| NADA |
| NO ESTA BIEN PLANEADO |
| NADA |
| NADA |
| NADA |
| NADA |
| NADA |
| NADA |
| ESTAN ABSORBIENDO XOCO, AFECTARON MUCHAS COSAS |
| NADA |
| NADA |
| NADA |
| CON EL DESARROLLO URBANO DE MITIKAH Y METROBUS NO VA A HABER FORMA DE CRUZAR EN CUAUHTEMOC. LE VAN A DAR EN LA TORRE A L |
| NADA |
| QUE BRINDEN MAS INFORMACION |
| INFORMAR BIEN A LA GENTE Y HABLEN CON LA VERDAD |
| NADA |

| Agrega |
| --- |
| QUE HAGAN ESPACIOS PARA LOS QUE PATINAN PORQUE DESTROZAN EL PISO Y LASTIMAN A LA GENTE |
| NADA |
| NADA |
| EN HIDALGO SE ESTACIONAN CARROS, NO DEBERIAN ESTACIONARSE Y EN FRENTE DE CASAS LO HACEN |
| SI ES PARA BIEN QUE LO HAGAN PERO QUE PROGRAMEN BIEN TODO |
| QUE TODO LO HAGAN BIEN Y NO AFECTE A LOS DEMAS |
| NADA |
| QUE SE CUMPLA REALMENTE LO QUE DICEN, QUE HAYA MAS SEGURIDAD, LOS PATRULLEROS NO ACTUAN A TIEMPO |
| NADA |
| NADA |
| NADA |
| QUE VEAN LO DE LOS VECINOS QUE PONEN MUEBLES SOBRE LA ACERA Y QUE VEAN LO DEL PERMISO QUE INVEA DIO PARA LO DE LOS PERMI |
| NO TIENES ESPERANZAS QUE SI SE HAGA ALGO |
| YA NO SE ESTACIONEN EN DOBLE FILA, HAY MUCHOS LIDERES COMPECINAS QUE CIERRAN VIALIDADES |
| NC |
| NO HAY |
| COMO SE SOLUCIONARA EL TRAFICO EN LA LATERAL DE RIO CHURUBUSCO |
| QUE TERMINEN LAS OBRAS |
| NC |
| NC |
| NC |
| NC |
| NC |
| NC |
| NINGUNA, NO SIGAN HACIENDO CONSTRUCCIONES QUE ESTAN DETERIORANDO TODAS LAS VIVIENDAS |
| QUE HAYA SEGURIDAD PUBLICA O PRIVADA |
| NC |
| NC |
| NC |
| NC |
| NC |
| NC |
| NC |
| NC |
| NC |
| NADA MAS |
| NC |
| MEJORAMIENTO DE VIALIDADES, DEBERIAN TRATAR DE ARREGLAR LA ZONA LOS CANDIDATOS |
| ME PARECE BIEN TODO, EL PORYECTO OJALA LO LLEVARAN ACABO, LA CALLE CENTENARIO DONDE VIVO NO CUENTA CON LAMPARAS DE ALUMB |
| NADA MAS |
| NC |
| NC |
| NC |
| NC |
| URGE ALUMBRADO PUBLICO ENTRE CENTENARIO Y EMILIANO ZAPATA |
| SIGAN RESPETANDO LAS AREAS VERDES, RESPETAN LOPOCO QUE QUEDA (YO LE PUEDO VENDER PARTE DE MI TERRENO A MITIKAH) |
| NADA |
| NO |
| NADA |
| NC |
| NADA |

| Agrega |
| --- |
| QUE NO SE ROBEN EL PRESUPUESTO |
| NADA |
| NO AFECTE A PUEBLOS ORIGINARIOS, SOMOS PROGRESISTAS |
| NADA |
| NADA |
| NADA |
| NC |
| HABIA ZONA ARQUEOLOGICA EN XOCO, HABIA UN AUTOCINEMA |
| SI HACEN POZOS SE ASIENTA EL SUELO, JUEGO DE LUCES |
| NC |
| EL AGUA LLEGA BLANCA |
| SON AQUI... Y SON LO IDEAL PARA VIVIENDA POPULAR, YA NO HAGAN DESARROLLOS EXCLUYENTES PARA PERSONAS DE MAYORES INGRESOS, |
| ESA CONSTRUCCION NOS ESTA QUITANDO EL AGUA Y NO ESTAN RESPETANDO LA ALTURA, SE VA A HUNDIR CON LOS SISMOS. TIRARAN MUCHO |
| ESTOY EN TOTAL DESACUERDO |
| EL POZO DEBE SER PUBLICO, NO PRIVADO |
| NC |
| QUE HAYA AREAS VERDES |
| NO |
| NADA |
| NO |
| QUE SEA MAS CONSTANTE LA DISTRIBUCION DE AGUA |
| NADA |
| EL AGUA QUE NO SE LA ACABEN |
| NADA |
| NADA |
| QUE HAYA MAS SEGURIDAD Y MEJORAR EL SUMINISTRO DE AGUA |

Encuesta 1 línea base (diagnóstico previo) Respuestas comercios textuales

| Folio | A1 | A3 | B4.1 | B5 | C2 | C3.1 |
|---|---|---|---|---|---|---|
| 1 | 7 | | | BUSCO TRABAJO | RENTA DE CAFE | FALTA DE AGUA |
| 2 | 7 | | | COMERCIANTE-SASTRE | SASTRE Y REPARACION DE ROPA | ALUMBRADO |
| 3 | 7 | | | EMPLEADA COMERCIANTE | CAFETERIA Y REPOSTERIA | INSEGURIDAD |
| 4 | 9 | | | EMPLEADO | ESTACIONAMIENTO | NINGUNO |
| 5 | 9 | | | EMPLEADO | ESTACIONAMIENTO | DESUSO DE LAS COLADERAS |
| 6 | 9 | | | TIENDA | BOLSAS PARA DAMA | SEGURIDAD |
| 7 | 9 | | | DUEÑA | PAPELERIA, REGALOS | ESTCIONAMIENTO |
| 8 | 9 | | | TRASLADISTA | ESTACIONAMIENTO | LA LIMPIEZA DE BANQUETAS |
| 9 | 9 | | | ATENCION A CLIENTES | PAN Y PASTELES | ASALTOS |
| 10 | 7 | | | COMERCIENTE | CERRAJERIA | INSEGURIDAD |
| 11 | 7 | | | COMERCIANTE | SUPLEMENTOS | TRAFICO EN HORAS PICO |
| 12 | 3 | | | EMPLEADO | COPIAS | INSEGURIDAD |
| 13 | 3 | | | EMPLEADO | PRODUCTOS DE BELLEZA | FALTA DE AGUA |
| 14 | 3 | | | DUEÑO DEL NEGOCIO | COMPRA-RENTA PELICULAS Y SORTEOS | FALTA DE AGUA |
| 15 | 3 | | | EMPLEADA | TABLA ROCA-TLAPALERIA | INSEGURIDAD |
| 16 | 7 | | | COMERCIANTE | PINTURAS | BACHEO |
| 17 | 7 | | | COMERCIANTE-COCINERA | ALIMENTOS Y BEBIDAS | DELINCUENCIA |
| 18 | 7 | | | COMERCIANTE | VERDURAS Y FRUTAS | COLADERAS DETAPADAS Y PELIGROSAS |
| 19 | 7 | | | ESTUDIA/TRABAJA | CERRAJERIA | ILUMINACION |
| 21 | 7 | | | COMERCIANTE | DISCOS Y PELICULAS | PAVIMENTO DESGASTADP |
| 23 | 8 | | | EMPLEADA | ESTETICA | TRAFICO |
| 24 | 8 | | | TRABAJO | LAVANDERIA | INSEGURIDAD |
| 25 | 8 | | | CAFETERIA | CAFETERIA | MUCHO TRAFICO |
| 26 | 8 | | | COMERCIO | COMIDA | COLADERA |
| 27 | 8 | | | HOGAR | LONCHERIA | LOS PERROS, NO RECOGEN LAS HECES |
| 28 | 8 | | | JUBILADO | COMIDA | TRAFICO |
| 29 | 8 | | | COMERCIANTE | CAFETERIA | NO HAY AGUA |
| 31 | 8 | | | COMERCIO | COMIDA CORRIDA | ESCASES DE AGUA |
| 34 | 6 | | | ESTUDIA Y TRABAJA | FRUTAS-DESAYUNOS | BSURA |
| 37 | 6 | | | COMERCIANTE | CAFE | REPAVIMENTACION |
| 38 | 1 | | | EMPLEADO | ROPA | INSEGURIDAD |
| 39 | 1 | | | EMPLEADA | COMIDA | FALTA DE AGUA |
| 40 | 1 | | | ESTUDIANTE Y NEGOCIO | PAPELERIA | LAS EMPRESAS COMO SAGARPA |
| 41 | 9 | | | EMPLEADO | ESTACIONAMIENTO | LA SEGURIDAS NOS DESPROTEGE |
| 42 | 9 | | | COMERCIO | ROPA, REGALOS | INSEGURIDAD |
| 43 | 9 | | | COMERCIO | AUTOMOTRIZ | EL AGUA |
| 44 | 9 | | | ESTUDIANTE | ESTETICA | ALUMBRADO PUBLICO |
| 45 | 9 | | MIXTEC | CHOFER | COMIDA | ESTACIONAMIENTO |
| 47 | 9 | | | TENDERO | ABARROTES | EL AGUA |
| 48 | 9 | | | NEGOCIO | LAVANDERIA, TINTORERIA, PLACHADURIA | AGUA |
| 49 | 9 | | | COMERCIO | ALIMENTOS | INSEGURIDAD |
| 50 | 4 | | | TAQUERO | TACOS | AGUA |
| 51 | 4 | | | HOGAR | ABARROTES | INSEGURIDAD |

| Folio | A1 | A3 | B4.1 | B5 | C2 | C3.1 |
|---|---|---|---|---|---|---|
| 52 | 4 | | | HERRERIA | SERVICIO | LA SEGURIDAD |
| 53 | 4 | | | MECANICO | SERVICIO | VECINOS |
| 54 | 4 | | | HOGAR | NC | MEDIO AMBIENTE |
| 55 | 5 | | | COMERCIANTE | BOTANAS | ALUMBRADO |
| 56 | 5 | | | COMERCIO, VENDE TORTILLAS | TORTILLAS | ALUMBRADO |
| 57 | 5 | | | TRABAJOR, TORTILLERIA | TORTILLAS | ALUMBRADO |
| 58 | 5 | | | COMERCIANTE | COMIDA-HAMBURGUESAS | SEÑALAMIENTOS, PASO PEATRONAL |
| 59 | 5 | | | AYUDANTE | COMIDA | CARROS |
| 60 | 5 | | | COMERCIANTE | NC | AGUA |
| 61 | 5 | | | COMERCIANTE | PAPELERIA Y TIENDA | OBRAS MAL ORGANIZADAS |

| C3.2 | C3.3 | C5B | D4B | D5B |
|---|---|---|---|---|
| ALUMBRADO | POCAS AREAS VERDES | | | |
| COLADERAS DESTAPADAS | ACCIDENTES VEHICULARES | | | |
| MASCOTAS SUCIAS | | | | |
| | | | ESTACIONAMIENTO | |
| | | MULTIFAMILIAR CUPA | NC | NC |
| | | | | NC |
| INSEGURIDAD | ROBOS | | | NC |
| | | | NC | |
| | | | ESTACIONAMIENTO PUBLICO | |
| | | | | |
| | | | | |
| SISTEMA DE AGUA DE DRENAJE | | | | |
| CABLEADO DE LUZ ESTA SUELTO | | | NC | |
| BACHES EN LA CALLE | INSEGURIDAD | | CALLE (ENTRADA) | |
| | | | | |
| ALUMBRADO | | CASA FRIDA | | |
| ES MUY CARA | | IGLESIA | | |
| PAVIMENTO | | | | |
| BANQUETAS | | | | |
| MAL OLOR EN LA CALLE | EL CABLEADO ES PELIGROSO | IGLESIA | | |
| ROBO AUTOPARTES | ALUMBRADO (MADRID, | | | |
| | | | | |
| BACHES | | IGLESIA | | |
| | | | | |
| ALUMBRADO PUBLICO DEFICIENTE | DRENAJE | IGLESIA SAN | | |
| TOPES | | | | NC |
| | | IGLESIA | | |
| AMBULANTAJE | TRAFICO | NC | | |
| ALUMBRADO | BANQUETAS | | | |
| ALUMBRADO | TRAFICO | | NC | |
| | | | | |
| | | | | |
| POR LAS MANIFESTACIONES | | | | |
| | | | DENTRO DEL NEGOCIO | NC |
| HOYOS | COLADERAS DESTAPADAS | | NC | NC |
| LA INSEGURIDAD | | | DENTRO | |
| | | | NC | NC |
| ALUMBRADO PUBLICO | | | | |
| | | | | NC |
| COMUNICACION | CALLES | IGLESIA SAN | | |
| ESTAN ABRIENDO COMERCIOS | | | | |
| PREDIAL | SEGURIDAD | IGLESIA | | NC |
| ESCASES DE AGUA | | CINETECA | | |

| C3.2 | C3.3 | C5B | D4B | D5B |
|---|---|---|---|---|
| | | IGLESIA | | JARDIN TRASERO |
| | | | EN EL NEGOCIO | PATIO |
| | | | | |
| CALLES | | LA IGLESIA | | |
| INSEGURIDAD | | | | |
| | | | | |
| MUCHOS VEHICULOS | | | | |
| | | | | |
| | | | AFUERA | PARTE DE ADENTRO |
| | | | | |

| D9b | D9C | D14B | D15B |
|---|---|---|---|
| AGUA, INTERNET | EL AGUA SE VA SEGUIDO | | ANICETO ORTEGA ESQUINA CON PARROQUIA |
| | | | |
| | | | |
| | | | |
| DRENAJE | SE TAPAN LAS COLADERAS | AV COYOACAN | AV COYOACAN |
| | | | |
| INTERNET, LUZ, AGUA | SE LOS ROBAN EN EL CUARTO PISO | | JOSE MARIA O EN LA ESQUINA |
| | | | |
| | | PARROQUIA | PARROQUIA |
| | | | |
| | | | |
| | | AV COYOACAN, | |
| AGUA, FALTA | NO DAN EXPLICACION | | |
| FALTA DE AGUA | UN RATO EN LA MAÑANA Y LA QUITAN EN LA TARDE | | FELIX CUEVAS |
| FALTA DE AGUA | NC | OLORES EN LAS | |
| AGUA | HA ESTADO FALTANDO | MELCHOR | MELCHOR OCAMPO |
| | | | |
| | | | |
| | | | |
| AGUA | CASI NO HAY | | |
| AGUA | LA LLEGAN A CORTAR | | |
| ALUMBRADO PUBLICO | NO PRENDEN LAS LAMPARAS | | |
| INTERNET | NC | | |
| | | | |
| ESCASES DE AGUA | NC | MAYORAZGO | AV MEXICO COYOACAN |
| | | | |
| AGUA FALLA | NC | | |
| AGUA | SE ESCASEA | | |
| CABLE | SEÑAL | | |
| | | | |
| | | | |
| | | ZAPATA | ZAPATA |
| | | | |
| | | JUAREZ | JUAREZ, EL TUBO ROTO |
| LUZ, DRENAJE | SE VA A VECES | MANZANO | |
| | | | |
| | | 5 DE MAYO, AV | 5 DE MAYO |
| | | | |
| AGUA | SE CORTA MUCHAS VECES | | COLEGIO MEXICO, COYOACAN |
| AGUA | ULTIMAMENTE SE ESTA YENDO MUCHO EL AGUA | SAN FELIPE, | |
| LUZ | SE HA IDO LA LUZ | | |
| AGUA | NC | | |
| AGUA | NO HAY | | |

| D9b | D9C | D14B | D15B |
|---|---|---|---|
| | | | |
| | | | |
| | | | |
| | | | |
| | | | |
| | | | JUAREZ |
| | | | |
| | | | |
| DRENAJE | SE ROMPIERON LOS TUBOS POR CONSTRUCCION | | |
| | | | |

| D17B | D18B | D18.1B | D19B |
|---|---|---|---|
| | | | |
| NO HAY LUGAR | | | |
| PARA LOS CLIENTES NO TIENEN | | | |
| | | | |
| | | | |
| SE ESTACIONAN EN LA CALLE Y ES UNA EJE VIAL, DEBERIAN PONER | | | |
| NUNCA HAY ESPCIO, SE PONEN EN DOBLE FILA | | | |
| | | | |
| | | | |
| | | | |
| | | | |
| CALLE | | | |
| | | | |
| | | | |
| ES CALLE Y/O AVENIDA | | | |
| | | | 15 DE SEPTIEMBRE |
| | | | 20 DE ENERO |
| NO HAY DONDE | | | ENERO |
| | | | |
| SE ESTACIONAN EN LA CALLE | | | 20 DE ENERO Y 20 |
| MUCHO TRAFICO | | | NOVIEMBRE, |
| DE LOS CLIENTES | | | 20 DE ENERO |
| NC | | | 20 DE ENERO |
| | | | |
| | | | (textual) |
| MUCHOS COCHES | | | ENERO, ABRIL |
| POR QUE NO HAY ESTACIONAMIENTO | | | ENERO, ABRIL |
| NC | | | DOS VECES AL AÑO |
| NO HAY LUGARES | | | |
| | | | 20 DE ENERO Y 20 |
| NO HAY DONDE ESTACIONARSE | | | |
| | | | |
| | | | |
| HACEN MAL USO DE LA VIA PUBLICA | | | (textual) |
| | | | |
| | | | 3 DE MAYO |
| | | | NC |
| | | | |
| NO TENEMOS, NO NOS AUTORIZAN Y NOS MULTAN SI PONEMOS UN COCHE | | | ENERO |
| NO HAY LUGAR, NO SE PUEDE | | | ENERO Y ABRIL |
| ESTAMOS SOBRE UN EJE | | | |
| LOS VECINOS | | | ENERO |
| NO HAY ESPACIO | | | 20 DE ENERO Y |

| D17B | D18B | D18.1B | D19B |
|---|---|---|---|
| | | | ENERO |
| | | | NO RECUERDO |
| | | | ENERNO |
| | | | ENERO |
| | | | (textual) |
| SON ANGOSTAS LAS CALLES Y NO HAY LUGAR | | | DICIEMBRE |
| | | | (textual) |
| | | | (textual) |
| | | | ENERO |
| | | | |

| D19C | D28.5B | D21B | D21.1B | D23B |
|---|---|---|---|---|
| | | NC | | YA CONOZCO A LOS VECINOS |
| | | | | NO HE TENIDO PROBLEMAS |
| | | | | HA HABIDO ASALTOS POR AQUI |
| | | | | NO HAY SECUESTROS O ROBOS |
| | | | | SALGO TEMPRANO, DE DIA ES SEGURO |
| | | | | NO HA PASADO NADA |
| | | | | USA... A LA CAFETERIA O HACE UN MES HUBO UNA OLA DE |
| | | | | ESTA TRANQUILO |
| | | | | HE VISTO ASALTOS |
| | | | | ES SEGURO AQUI |
| | | | | ESTA TRANQUILO AQUI |
| | | | | LA INSEGURIDAD |
| | | | | NC |
| | | | | NC |
| | | | | ES LUGAR INSEGURO |
| GRITO DE | | | | HAY EDIFICIO DE GOBIERNO ENFRENTE Y HAY POLICIA |
| IGLESIA | | | | YA HAY ASALTOS |
| ENERO/IGLESIA | | | | YA HAY DELINCUENCIA, ANTES NO |
| | | | | CASI NO HAY GENTE, ES TRANQUILO |
| SAN SEBASTIAN | | | | SI PORQUE HAY VIGILANCIA POR LA CASETA DEL IMER |
| NC | | | | NC |
| NC | | | | ASALTAN GENTE |
| NC | | NC | NC | NC |
| | | | | NC |
| ENERO, ABRIL/NC | | NC | | SI HAY VARIOS DROGADICTOS |
| NC | | EN LA COLONIA Y | COMUNICACION | NC |
| NC | | | | NC |
| PATRONALES POR | COMITE VECINAL | NC | | ULTIMAMENTE POR LAS ULTIMAS CONSTRUCCIONES |
| | | | | SEGURIDAD |
| SAN SEBASTIAN | | | | BUENA SEGURIDAD |
| | | | | HAY SEGURIDAD |
| | | | | NC |
| | | | | PORQUE NO HA PASADO NADA MALO POR AQUI |
| 20 ENERO/FIESTA | | PROTEGER A LOS | | ES VIGILADO |
| | | | | HAY DE REPENTE ASALTOS |
| SANTA CRUZ | | RECOLECCION DE | SEGURIDAD | POR LOS VECINOS |
| FIESTA DEL PUEBLO | | | | CUANDO SE OSCURECE NO ES TAN SEGURO POR LAS |
| | | | | HAY VIGILANCIA |
| IGLESIA, UN SANTO | | | | HA HABIDO ASALTOS |
| SAN SEBASTIAN | | EXIGEN PARA LO DE | BUSCAN TRATAR | ES TRANQUILA, VIENEN LUEGO RATEROS DE OTRO LADO |
| | | | | ABREN LOS LOCALES EN LA NOCHE Y MADRUGADA |
| SAN SEBASTIAN | | | | HAY VIGILANCIA |
| SAN SEBASTIAN Y | | | | DELINCUENCIA |

| D19C | D28.5B | D21B | D21.1B | D23B |
|---|---|---|---|---|
| SANTO PATRON | | | | TODOS ME CONOCEN |
| SAN SEBASTIAN | | | | LA ZONA ES TRANQUILA |
| SAN SEBASTIAN | | | | SEGURIDAD |
| POSADAS, FIESTA DE | | EN EL CENTRO | | POR EOL TIEMPO QUE LLEVA VE QUE TODO ESTA TRANQUILO |
| ENERO/LA FIESTA DE | | | | NC |
| POSADAS DE LA | ESCUELA DE | SEGURIDAD | | ALUMBRADO |
| OCTUBRE/LA IGLESIA | | ORGANIZACION | | HAY SEGURIDAD |
| 20 ENERO, 20 | | | | ESTA TRANQUILO |
| SAN SEBASTIAN, LA | | COMITE VECINAL | SEGURIDAD | MUCHA SEGURIDAD |
| | | | | MUCHA VIGILANCIA |

| D24B | D26B | D27b | D28 | D28b |
|---|---|---|---|---|
| | PLAZA UNIVERSIDAD | 20 DE NOVIEMBRE | NO | |
| | TIENDITA | 20 DE NOVIEMBRE | NO | |
| | TIENDA | 20 DE NOVIEMBRE | NO | |
| | WALMART Y SUPERAMA | 20 DE NOVIEMBRE | NINGUNO | |
| | PLAZA FELIX Y PABELLOS | 20 DE NOVIEMBRE | LA COLADERA QUE ESTA | |
| | OXXO | 20 DE NOVIEMBRE | NO | |
| | PANADERIA ZEUCH E | SAN JOSE, 20 DE | MUCHO VAGABUNDO PASA, SE | |
| MUCHA VIGILANCIA, PATRULLAS | STUER | 20 DE NOVIEMBRE | NO | |
| | | 20 DE NOVIEMBRE | NO | |
| | TIENDA MISCELANEA | 20 DE NOVIEMBRE | NO | |
| | OXXO | 20 DE NOVIEMBRE | NO | |
| POLICIA VECINAL | WALMART Y SUPERAMA | 20 DE NOVIEMBRE | EL DRENAJE | |
| | PLAZA OXXO | 20 DE NOVIEMBRE | NO | |
| | OXXO | 20 DE NOVIEMBRE, | NO | |
| | OXXO- | SAN JOSE | NO | |
| | MERCADO | LOPEZ MATEOS | NO | |
| | TIENDA | LOPEZ MATEOS | NO | |
| | TIENDITA | ADOLFO LOPEZ MATEOS | BASURA EN AV. UNIVERSIDAD, | |
| | TIENDITA | ISSSTE | NO | |
| TABOADA | WALMART Y SUPERAMA | XOCO | LAS COLADERAS CON MAL OLOR | |
| | PLAZA | SAN ANGEL INN, IMSS | NO | |
| | TIENDA LA CENTRAL | LOPEZ MATEOS | NO | |
| | TIENDITA | LOPEZ MATEOS | NO | |
| | SUPERAMA | NC | NO | |
| | | SAN ANGEL INN | NO | |
| | WALMART | SAN ANGEL INN | NO | |
| | SORIANA, CENTRAL DE | NC | NO | |
| | BODEGA AURRERA | XOCO, SAN ANGEL INN, | NO | |
| | WALMART | LOPEZ MATEOS | NO | |
| | SUPERAMA | XOCO | NO | |
| | TIENDA | | NO | |
| | | XOCO | NO | |
| | TIENDA | XOCO | NO | |
| | | REGIONAL, LOPEZ | NO | |
| DELEGADO | TIENDAS DE ABARROTES | ADOLFO LOPEZ MATEOS | NO | |
| | MERCADO SANTA CRUZ | XOCO | NO | |
| JEFE DE SECTOR | PAPELERIA | 20 DE NOVIEMBRE | NO RECOGEN LAS POPOS DE | |
| | ABARROTES | 20 DE NOVIEMBRE | NO | |
| | ABARROTES | XOCO | UN HOSPITAL ESTA MUY FEO, | |
| TABOADA | VERDULERIA | XOCO, SAN JOSE, ANGEL | LAS CUCARACHAS QUE SE | |
| OFICIAL DE POLICIA | SAMS, WALMART, | 20 DE NOVIEMBRE, | NO | |
| | OXXO, TIANGUIS | XOCO AV MANCERA | NO | |
| | MERCADITO | XOCO | NO HAY | |

| D24B | D26B | D27b | D28 | D28b |
|---|---|---|---|---|
| | WALMART | XOCO | NO HAY | |
| | OXXO | XOCO | NINGUNO | |
| | RECAUDERIA | NC | NO HAY | |
| | SUMESA | HOSPITAL DE XOCO | NINGUNA | NC |
| | | ADOLFO LOPEZ MATEOS | NINGUNO | |
| | TIENDAS DE ABARROTES | LOPEZ MATEOS | LA HIGIENE DE LAS CALLES | |
| | | XOCO | NINGUNO | |
| | | XOCO, SAN ANGEL INN | NINGUNO | |
| DELEGADO | WALMART | HOSPITAL XOCO | | |
| | MARCHANT | HOSPITAL DE XOCO | NINGUNO | |

| D29b | D20b | D31 | E1B | E2B |
|---|---|---|---|---|
| MEXICANA AMERICANA | EJE 7 | EL ALUMBRADO | NC | NC |
| MEXICANA AMERICANA | EJE 7 | NO SE | NC | NC |
| A DOS CUADRAS, NO SE EL NOMBRE | ZAPATA | LAS BANQUETAS, LA SEGURIDAD | NC | NC |
| PRIMARIAS, SECUNDARIAS | FELIX CUEVAS | AHORA NADA, ESTA BIEN TODO | NO | NINGUNA |
| PRIMARIA AV COYOACAN | ORTIZ RUBIO | EL DESUSO DE LAS COLADERAS | ESTA BIEN, LE DA BUENA | ESTA BIEN, EXAGERADO EL EDIFICIO VA |
| KINDER, UNIVERSIDAD | FELIX CUEVAS | JARDINERAS EN TODOS LADOS, | QUE LO HAGAN | QUE LO HAGAN |
| MEXICANA AMERICANA | FELIX CUEVAS | MAS ALUMBRADA LA CALLE, | ESTAR MAS AL | MUCHA GENTE SE QUEJA DE QUE ESTA |
| KINDER, PRIMARIA, SECUNDARIA | | EL SARVICIO DE LIMPIEZA | NINGUNO | ES BUENO, ENTRE MAS AGUA MEJOR |
| PRIMARIA | | PODRIA MAS SEGURIDAD | NO | ESTA SUPER BIEN |
| MARTIN MELQUIDES , PRIMARIAS | FELIX CUEVAS, ORTIZ RUBIO | EL TRABAJO, QUE HAYA MAS | NC | NC |
| SIMON BOLIVAR | METRO ZAPATA | MAS ARBOLES | QUE HAY QUE HACER LA | NC |
| PRIMARIA | NO RECUERDO | LA SEGURIDAD | NC | NC |
| PRIMARIA | NO RECUERDO | MEJORAR LA ORGANIZACION | NC | NC |
| PRIMARIA IVANTE | A LA VUELTA, NO SE | LAS BANQUETAS, SUMINISTRAR | NC | NC |
| PRIMARIA MEXICO | RUBIO | MEJORAR LA SEGURIDAD | NC | ES MALO, VENCE CIMIENTO |
| EN CENTENARIO | VIVEROS | REENCARPETAMIENTO, | NC | NC |
| BENEMERITO DE LAS AMERICAS | VIVEROS | LA DELINCUENCIA | NC | NC |
| KINDER SILVESTRE REVUELTAS | ACACIAS | LAS COLADERAS, LA | NC | PERO EL AGUA DISMINUYO |
| BENEMERITO | VIVEROS | BANQUITAS, PAVIMENTO | NC | NC |
| PONCIANO RODRIGUEZ | | TODO EL CABLEADO HA | NC | NADIE ME HA DICHO |
| | VIVEROS | SEMAFOROS, HAN CHOCADO | NC | NC |
| MORELOS, NARANJO, IZTACIHUATL, | VIVEROS | SEGURIDAD, MAS PATRULLAS | NC | NC |
| NC | VIVEROS | TRASITO, PROBLEMA DE MAMAS | NC | NC |
| NC | NC | ASI ESTA BIEN | NC | NC |
| PRIMARIA MAYORAZGO | VIVEROS | VER LA SITUACION DE LOS | NC | NC |
| MAYORAZGO | DELEGACION | LAS CALLES (TOPES) | NC | NC |
| NC | | MAS LUZ EN LAS CALLES | NC | NC |
| PRIMARIA, SECUNDARIA | PRIVADOS | CORRUPCION, PARQUE, | NC | NC |
| ULA | | NC | NINGUNO | SI BENEFICIA A LOS HABITANTES ESTA |
| PRIMARIA PONCIANO RODRIGUEZ | | RECARPAMIENTO | NC | NC |
| | | LIMBIAR LAS BANQUETAS | NC | NC |
| KINDER, LA SALLE | VENADOS | EL DRENAJE PARA QUE YA NO SE | NC | NC |
| | VENADOS | NO LO SE | NC | NC |
| BACHILLERATO, PRIMARIA, KINDER | | LAS CALLES, APOYO ENTRE | QUE SI SE LLEVE A CABO | NOS CASTIGARIAN CON AGUA AQUI |
| BACHILLERATO SIMON BOLIVAR | NO RECUERDA | SEGURIDAD, HOYOS EN LA | NO LO HACEN ASI A | DONDE HABIA TANTO TERRENO PARA |
| PRIMARIA, KINDER | SANTA CRUZ | JUEGOS EN EL PARQUE, MENOS | NO | TENEMOS QUE ESTAR ACTUALIZANDO |
| KINDER, CETIS, SECUNDARIA | PARQUE DE LOS VENADOS, | MEJOR ALUMBRADO PUBLICO, | INTERESANTE | LEER LA PROPUESTA COMPLETA |
| SECUNDARIAS, PRIMARIAS | VENADOS | MAS ESTACIONAMIENTOS | NO TENGO | NO |
| COLEGIOS | DE LOS VENADOS | LA SEGURIDAD | NINGUNO | ES BUENO SI LO HACEN |
| PONCIANO , SECUNDARIA 72, KINDER, | PARQUE SAN SEBASTIAN | LAS CALLES, EL DRENAJE, LA | DEBERIAN INFORMAR | ESTA BIEN PORQUE SE NOS ESTA |
| SECUNDARIA | VENADOS | LA SEGURIDAD | NO | TODOS ESTOS MOVIMIENTOS LES DAN |
| PRIMARIA | | PREDIAL, PAGO DE SERVICIOS, | NC | NO ES CLARO, PARA QUIEN SERA EL |
| HANDEL | XOCO | MAS SEGURIDAD | NO HAY | SI ES PARA MEJORAR, ESTOY DE |

| D29b | D20b | D31 | E1B | E2B |
|---|---|---|---|---|
| PONCIANO | SAN FELIPE | SEGURIDAD | NO HAY | QUE SE HAGA |
| 72 | SAN FELIPE | BANQUETAS, ILUMINACION | NO HAY | NO HAY |
| 72 | NC | AREAS VERDES Y BANQUETAS | NC | ESTA BIEN PARA LOS HABITANTES |
| | VIVEROS | VIGILANCIA | NC | NC |
| | | CALLES, ALUMBRADO | MAS INFORMACION | ESTA BIEN QUE LO HAGAN, PERO QUE |
| BENEMERITO DE LAS AMERICAS | VIVEROS | LIMPIAR LAS CALLES, MAS | QUE INFORMEN MUCHO | QUE COMUNIQUEN MAS SOBRE EL |
| SIMON BOLIVAR | | LAS CALLES Y SEÑALAMIENTOS | NC | NC |
| PRIMARIA, SECUNDARIA | NC | ALUMBRADO | NC | NC |
| PRIMARIAS | NC | AGUA | NC | NC |
| SECUNDARIA | NC | MAS LIMPIEZA | NC | NINGUNO |

| E3B | E4B | E5 | E5B |
|---|---|---|---|
| MUY VAGAMENTE | HABIA VISTO ALGO, NO MUCHO | ASI ESTA BIEN CON AREAS VERDES | NC |
| NC | NC | ASI ESTA BIEN, SE VE BIEN | NC |
| NC | NC | AREAS VERDES | NC |
| NINGUNO | NINGUNO | AREAS VERDES | NC |
| ESTARIA EXCELENTE | ESTARIA EXCELENTE, SI VA A QUEDAR ASI, QUE TENGA SEGURIDAD BIEN, | NC | NC |
| NADA | QUE LO HAGAN | QUE METAN TAMBIEN MAS | NC |
| ESTA BIEN, PERO QUE NO | ESTA BIEN, PORQUE ES UNA AREA MUY TRANSITADA | QUE HAYA TODO TIPO DE ARTE, | NC |
| ESTA CAÑON PORQUE | ESTA BIE, SEGURIDAD PARA LA GENTE QUE TRANSITA A ALTAS HORAS | BAQUITAS | NC |
| NINGUNA | ESTA SUPER BIEN | NADA, NO SE | NC |
| NC | NC | NADA EN ESPECIAL | NC |
| NC | ME PARECE FALSO, NO CREO QUE LO HAGAN | NO CREO QUE SEA REAL | NC |
| NC | NC | NADA, NO LE INTERESA | NC |
| NC | NC | AREAS VERDES PARA NIÑOS | NC |
| NC | SE PUEDE VIVIR MEJOR | JUEGOS PARA NIÑOS | NC |
| NC | NC | NO TIENE IDEA | NC |
| NC | NC | ARBOLES Y CAMARAS | NC |
| NC | NC | MAS ARBOLES | NC |
| NC | NC | ES PARA ELLOS NADA MAS, NO NOS | NC |
| NC | NC | MAS ARBOLES | NC |
| NC | ESTAMOS BIEN, ES A BENEFICIO DE LA CONSTRUCTORA | ASI QUE NOS DEJEN, NO ME | NC |
| NC | NC | NO, NADA | NC |
| NC | NC | NADA | NC |
| NC | NC | NC | NC |
| NC | NC | NO | NC |
| NC | NC | NC | NC |
| NC | NC | NO ME GUSTARIA | NC |
| NC | NC | MAS COSAS VERDES, ARBOLES, | NC |
| NC | NC | PONER MAS ARBOLES | NC |
| NINGUNO | NO ESTA MUY INFORMADA | QUE SEA UN INGRESO DE TRABAJO | NC |
| NC | ESTA DE ACUERDO | NO SABE | NC |
| NC | NC | APARATOR PARA HACER EJERCICIO, | NC |
| NC | NC | ALGO PARA HACER EJERCICIO, | NC |
| NC | NC | KIOSKO CON JUEGOS, UN PARQUE | NC |
| AREAS VERDES ESTARIA | MIENTRAS RESPETEN, ESTA PERFECTO | QUE NO PERMITAN QUE INVADAN | NC |
| NO HAY LUGAR AHI | VA A HABER QUIZA ALGUN PROBLEMA CON MOVILIDAD | NADA | NC |
| (NINGUNA) MAS | SERIA BUENA IDEA | ESTA BIEN TODO. MAS SEGURIDAD | NC |
| LEER PROPUESTA | NINGUNO | NADA, NO TENGO NINGUNO | NC |
| NO | NO | MAS PARQUES | NC |
| ESTARIA PERFECTO, PERO | NINGUNO | AREAS VERDES | NC |
| ESTA BIEN, PERO | NO ESTOY DE ACUERDO, SE VA A INUNDAR O SUMIR LA COLONIA. PARA | ES MUCHO PORQUE ESTA BIEN, | NC |
| SI ES REAL ES BUENO | SE OYE BONITO, PERO NO SE O ES DUDOSO | QUE NO TENGA IMPACTO EN EL | NC |
| ESTA DE ACUERDO | QUE EXISTA MAS SEGURIDAD | LE GUSTARIA SABER QUE PASARA | NC |
| NC | NO ESTABA ENTERADA | ILUMINACION | NC |

| E3B | E4B | E5 | E5B |
|---|---|---|---|
| LOS LAVADEROS QUE | QUE CONCLUYAN LA OBRA | ILUMINACION | NC |
| INCONFORMIDAD | ESTA BIEN | UN PARQUE DE DIVERSIONES | NC |
| NO LO CREE | NO HAY COMENTARIOS | INCONFORMIDAD | NC |
| NC | NC | NADA | NC |
| ES UNA BUENA IDEA | NC | MAS ARBOLES | NC |
| MAS INFORMACION | DESCONOCE EL TEMA Y LE GUSTARIA SABER MAS | NO QUIERE AGREGAR NADA | NC |
| NC | NC | ALUMBRADO | NC |
| NC | NC | ALUMBRADO | NC |
| NC | NC | MEJORAR EL ALUMBRADO | NC |
| NC | NC | MAS PASO PEATONAL | NC |

| E6B | Cor1 | Cor2 |
|---|---|---|
| NC | 19 22 7 N | 99 10 4 E |
| POSIBLEMENTE | 19 22 0 N | 99 10 8 E |
| NC | 19 21 10 N | 99 10 16 O |
| POR LO MISMO DE ILUMINACION Y TODO HABRIA MAS SEGUIRDAD | 19 22 11 N | 99 10 16 O |
| DEPARTAMENTE VA A TENER MUCHA ILUMINACION Y VA A HABER MENOS LACRAS | 19 22 16 N | 99 10 15 O |
| MAS BONITO, MAS SEGURIDAD, MAS TODOS LOS SERVICIOS | 19 22 17 N | 99 10 15 O |
| SI HAY MAS LUZ, HAY MENOS RIESGO. CUANDO ME METI A UNA CALLE OSCURA ME ASALTARON, FUE POR | 19 22 9 N | 99 10 10 O |
| LOS RATEROS, SI HAY LUZ NO LE ENTRA A LOS CARARRAZOS | 16 22 1 N | 99 10 9 O |
| MAS SEGURIDAD, MAS ALUMBRADO PUBLICO, SERVICIOS | 19 22 8 N | 99 10 4 O |
| CON MEJOR ILUMINACION | 19 22 15 N | 99 10 16 E |
| MAS VIGILANCIA | 19 22 17 N | 99 10 16 E |
| ESTA DEMASIADO LLENO DE CENTROS COMERCIALES PARA ROBAR MAS LA DELINCUENCIA | 19 22 18 N | 96 10 16 E |
| NC | 19 22 13 N | 99 10 16 O |
| NC | 19 22 03 N | 99 10 13 O |
| NC | 19 22 0 N | 99 10 8 O |
| MAS INSEGURIDAD, MAS ROBOS | 19 21 25 N | 99 10 4 E |
| MAS INSEGURO | 19 21 29 N | 99 10 23 E |
| NC | 19 21 25 N | 99 10 31 E |
| NO DEPENDE DE LA ILUMINACION QUE SEA SEGURA | 19 21 26 N | 99 10 34 E |
| MAS GENTE DE DINERO Y MAS ROBOS | 19 21 38 N | 99 9 48 E |
| NC | 19 21 26 | 99 08 08 |
| NC | 19 22 26 N | 99 10 31 O |
| NC | 19 21 31 N | 99 10 28 |
| NC | 19 1 4 | 99 10 14 |
| NC | 19 1 6 | 99 |
| NC | 19 21 55 N | 99 9 1 O |
| NC | 19 21 36 | 99 9 59 |
| NC | 19 21 43 | 99 9 53 |
| NINGUNO | 19 21 30 N | 99 10 23 O |
| NO SIRVEN, LA MAYORIA DE LA ILUMINARIA | 19 21 35 N | 99 10 0 O |
| NC | 19 22 15 N | 99 9 42 O |
| NC | 9 22 12 N | 99 9 45 O |
| NC | 19 22 15 N | 99 9 43 O |
| MAS SEGURO, MAS ILUMINADO | 19 21 31 N | 99 10 28 O |
| SE SUBIO CON EL TIEMPO | 19 21 35 N | 99 10 33 O |
| POR LA LUZ HABRIA MAS GENTE, MENOS LUGARES SOLOS | 19 22 11 N | 99 9 42 O |
| TE SIENTES MAS SEGURO EN UN LUGAR MAS ILUMINADO, TE SIENTE MAS CONFIADO QUE EN UN LUGAR QU | 19 22 11 N | 99 9 45 O |
| NABRIA MAS VIGILANCIA | 19 22 15 N | 99 9 40 O |
| NO SE PUEDE SABER | 19 21 37 N | 99 9 47 O |
| VA SER UNA ZONA DONDE LA GENTE VA A PENSAR QUE HAY DINERO Y LOS COLONOS QUE NO LO TENEMOS, | 19 21 37 N | 99 9 57 O |
| NC | 19 22 14 N | 99 9 46 O |
| NO LES CREE | 19 21 43 N | 99 10 2 O |
| QUIERE QUE SE MEJORE LA COLONIA | 19 21 44 N | 99 9 58 O |

| E6B | Cor1 | Cor2 |
|---|---|---|
| NO HAY | 19 21 46 N | 99 9 56 O |
| NO HAY | 19 21 45 N | 99 9 55 O |
| HABRA MAS FRECUENCIA | 19 21 43 N | 99 9 52 O |
| VA A VER LA MISMA DELINCUENCIA | 19 21 18 N | 99 10 4 O |
| SERIA UN BUEN LUGAR Y ESTARIA TRANQUILO | 19 21 25 N | 99 10 29 O |
| HAY MAS ESPACIO Y HABRA MAS AREAS VERDES Y DARAN MEJOR VISTA | 19 21 25 N | 99 10 29 O |
| ESTARIA MAS TRANQUILO | 19 21 40 N | 99 10 13 |
| DA UN BIEN A LA GENTE | 19 21 36 N | 99 9 58 O |
| NC | 19 21 43 N | 99 9 51 O |
| AHUYENTAR A LA DELINCUENCIA | 19 21 51 N | 99 9 50 O |

| Agrega |
| --- |
| MEJORAR LA SEGURIDAD DE NOCHE |
| NADA |
| NO |
| NINGUNO |
| ESTA BIEN |
| QUE LOS DEJEN HACER PORQUE SON MUY BUENAS PARA EDIFICAR |
| QUE SE LIBERE EL FLUJO DE AUTOMOVILES, SE HACE EMBOTELLAMIENTO Y HE ESCUCHADO QUE VAN A QUITAR |
| AUQNEU DIGA QUE NO ME PARECE, LO VAN A HACER |
| NADA |
| NO |
| NO |
| CARROS VEHICULAR |
| NT |
| NT |
| CON SEGURIDAD HABRA MAS TRAFICO DE PERSONAS |
| NOS ESTAN QUITANDO EL AGUA |
| NADA |
| NADA MAS |
| NO |
| DESDE QUE ENTRO LA CONSTRUCTORA HAY ROBOS Y ETC. |
| NT |
| NT |
| ES UN PROYECTO DEMASIADO GRANDE PARA ESTE TIPO DE COLONIAS |
| MAS ARBOLES |
| 11 |
| SOLO ELLOS SE QUIEREN LIBERAR DEL TRANSITO Y NO TENER PROBLEMAS |
| NO QUEREMOS METROBUS |
| COLOCAR TOCON EN XOCO CON ALUMBRADO |
| NT |
| NT |
| NT |
| NT |
| NOS MOLESTAN MUCHO LAS MANIFESTACIONES QUE HACEN PARA SAGARPA |
| QUE SE LLEVE A CABO EN REGLA Y COMO DEBE DE SER |
| NINGUNO |
| SERIA BUENO CHECAR A LA DE LOS ARBOLES PORQUE YA ESTAN CHOCANDO CON LOS CABLES Y OCASIONAN |
| NADA |
| NADA |
| NT |
| NECESITAN METER MUCHA VIGILANCIA MITIKAN |
| SEGURAMENTE LO VEN A VECES QUE SEA CIERTO |
| NT |
| QUE CUMPLAN CON LO PROMETIDO |

| Agrega |
| --- |
| NO HAY COMENTARIOS |
| NT |
| NO HAY COMENTARIOS |
| NT |
| QUE INFORMEN Y AVISEN SOBRE LOS CAMBIOS |
| SABER MAS SOBRE EL TEMA Y QUE DIGAN BIEN LOS CAMBIOS QUE SE HARAN |
| VA A SER UN CAOS |
| NT |
| NT 3 |
| QUE CADA PROYECTO LO CHEQUEN CON LOS QUE RODEAN |

Encuesta 1 línea base (diagnóstico previo). Respuestas visitantes textuales

| Folio | A1 | A3 | B4.1 | B5 | C1.1 | C2.1 |
|---|---|---|---|---|---|---|
| 1 | 7 | | | ESTETICA CANINA | TRABAJAR | CALLES CHIPOTUDAS |
| 2 | 7 | | | JUBILADO | ISSSTE TRES VECES AL MES Y A LAS FIESTAS DEL PUEBLO | NO LA PROMOCIONAN, ESTA BONITA |
| 3 | 8 | | | EMPLEADO | VISITAN A SUS PAPAS | INSEGURIDAD |
| 4 | 6 | | | COMERCIO | TRABAJAR | ROBO |
| 5 | 6 | | | HOGAR | TRABAJO | TRAFICO |
| 6 | 1 | | | ESTUDIANTE | VOY A LA ESCUELA | INSEGURIDAD |
| 7 | 1 | | | EMPLEADO | ESTUDIO | MUCHO TRAFICO |
| 8 | 9 | | | NC | VISITA | LA CIRCULACION |
| 9 | 9 | | | EMPLEADO | VENGO A ASESORIAS | LOS SEMAFOROS ESTAN MAL SINCRONIZADOS |
| 10 | 4 | | | BOLEO | TRABAJO | OBRAS INCONCLUSAS |
| 11 | 4 | | MASATECO | COMERCIO | TRABAJO | SEGURIDAD |
| 12 | 4 | | TOTONACO | COMERCIO | TRABAJO | INSEGURIDAD |
| 13 | 5 | | | COMERCIO | TRABAJO | HAY MUCHA BASURA |
| 14 | 5 | | NAHUATL | RECEPCIONISTA | TRABAJO | INSEGURIDAD |
| 15 | 5 | | | ADMINISTRADORA | ES UNA ZONA CENTRICA | CIERRAN LAS CALLES |
| 16 | 9 | | | AMA DE CASA | VISITAR UN FAMILIAR | TODO ME PARECE BIEN |
| 17 | 3 | | | DISEÑADOR GRAFICO | VISITA EL PARQUE | TRAFICO |
| 18 | 3 | | | COMERCIO | COMERCIO | COLADERAS TAPADAS |
| 19 | 7 | | | RECEPCIONISTA | TRABAJA CERCA | INSEGURIDAD |
| 20 | 7 | | | EMPLEADO | TRABAJO | AGUA |

| C2.2 | C2.3 | C4.1B | C5.1B |
|---|---|---|---|
| VIGILANCIA | NC | MIRA COMO ESTA | |
| NC | NC | | IGLESIA |
| NC | NC | NC | IGLESIA |
| LUZ | SEGURIDAD | | MUSEO FRIDA KAHLO |
| SEGURIDAD | BASURA | PODRIA ESTAR MEJOR HAY MEJORES COLONIAS | |
| NC | NC | | |
| NC | NC | | |
| TIENEN OCUPADOS LOS ESPACIOS | NC | | IGLESIA |
| EL PARADERO EN MALAS CONDICIONES | NC | | HOSPITAL LOPEZ MATEOS |
| SEGURIDAD | NC | | CINETECA |
| NC | NC | | |
| CALLES | ILUMINACION | | |
| NC | NC | ESTAN ARREGLADAS | |
| NC | NC | SE PERCIBE | |
| NC | NC | ESTAN REPARANDO | LA IGLESIA REAL DE MAYORAZGO Y EL PANTEON |
| NC | NC | NADIE SE METE CONTIGO NI SIQUIERA TE HACEN CASO | |
| NC | NC | | |
| FALTA DE AGUA | PODA DE ARBOLES | | |
| NC | NC | | |
| NC | NC | | |

| D1B | D2B | D3B | D4B | D4.1B |
|---|---|---|---|---|
| BRUSELAS | | SE ESTACIONAN EN LA CALLE | BRUSELAS | 14-20 |
| | | SE ESTACIONAN EN LA CALLE | | NC |
| | | | NC | 15-20 |
| | | FALTA DE LUGARES | REAL DE MAYORAZGO | 18-19 |
| | | HAY POCOS ESTACIONAMIENTOS | AV. MEXICO COYOACAN | 19-21 |
| | | | NC | 13-15 |
| | | | NC | 10-14 |
| JUAREZ | ALUMNOS | INVADEN LAS BANQUETAS | NC | 6:30-11, 12-15, 18-20 |
| AV. UNIVERSIDAD | AV. UNIVERSIDAD | SON POCOS LOS ESTACIONAMIENTOS PUBLICOS | AV. UNIVERSIDAD | 13:30-15:30 |
| AV. MEXICO | AV. MEXICO | | AV. MEXICO | 7 |
| AV. MEXICO | AV. MEXICO | | NC | 7 |
| AV. MEXICO | | | NC | 7 |
| | | | AV. UNIVERSIDAD | 17:30-20 |
| | | NO HAY LUGAR | PUENTE DE XOCO | 7-8 |
| SAN FELIPE | SAN FELIPE | HAY MUCHAS EMPRESAS Y NO HAY CARRILES | NC | 6:30-8:30 |
| | | | AMORES | 18-19 |
| | | | NC | 15-18 |
| PARROQUIA Y NICOLAS SAN JUAN | ANICETO ORTEGA Y NICOLAS SAN | | NC | 14-18 |
| | | NO HAY LUGARES Y MUCHA DEMANDA | NC | 8-11 |
| | | | NC | 12-... |

| D5B | D5C | D8b | D9b |
|---|---|---|---|
| | | NC | CARLOS CREO SE LLAMA, VECINO QUE ESTA AL TANTO |
| 20 DE ENERO | SAN SEBASTIAN | LA GENTE ES PREPARADA | |
| ENERO | NC | DESDE CHIQUILLA | |
| | | MUCHA SEGURIDAD | |
| | | ES TRANQUILO | |
| | | NC | |
| | | PORQUE TRANSCURRE MUCHA GENTE | |
| 30 DE ENERO | IGLESIA | NO HAY INCIDENTES | |
| 15 DE SEPTIEMBRE | EN LA DELEGACION EL GRITO DE INDEPENDENCIA | LAS PATRULLAS CONSTANTEMENTE DAN RONDINES | |
| ENERO | XOCO | NADIE SE METE CON EL | |
| | | NO LE HA PASADO NADA | |
| ENERO | XOCO | NO HAY RIESGO | JEFA DE MANZANA |
| FEBRERO | FERIA DEL PUEBLO DE AXOTLA | HAY SEGURIDAD | |
| | | HAY DELINCUENCIA | COMANDANTES |
| ENERO 19 | FIESTA DE LA IGLESIA | MUCHA DELINCUENCIA | COORDINADORA Y ALCALDE |
| | | ESTA TRANQUILO | |
| | | ESTA TRANQUILO | |
| | | HAY PATRULLAS | |
| | | HE ESCUCHADO DE ASALTOS | |
| | | EN LA NOCHE HAY ROBOS | |

| D11B | D12B | D13B | D14b |
|---|---|---|---|
| SUMESA | XOCO | SIMON BOLIVAR | VIVEROS |
| TIENDITAS | ISSSTE A. LOPEZ MATEOS | BENEMERITO | ESTE ATRIO IGLESIA |
| PANADERIA, TORTILLERIA | LOPEZ MATEOS | PRIMARIA MORELOS MANZANO | ATRIO DE LA IGLESIA |
| SUMESA | XOCO | PRIMARIA HEROES NAVALES | PARQUE DE LOS VENADOS |
| | XOCO | PRIMARIAS | |
| NC | | UNITEC | LOS VENADOS |
| TIENDAS | | | DE LOS VENADOS |
| TIENDAS, RECAUDERIAS | ANGEL INN | COLEGIOS, PRIMARIA, BACHILLERATO SIMON BOLIVAR | VIVEROS, ACACIAS |
| PLAZA UNIVERSIDAD | 20 DE NOVIEMBRE | COLEGIO MEXICO | DELEGACION |
| WALMART | HOSPITAL XOCO | SECUNDARIA 72 | VENADOS |
| | XOCO | | |
| | XOCO | REAL DE MAYORAZGO | GENERAL ANAYA |
| WALMART | ADOLFO LOPEZ MATEOS | PRIMARIAS Y SECUNDARIAS CERCA DE LA IGLESIA | VIVEROS |
| | XOCO | | |
| WALMART | XOCO Y ANGELES | SIMON BOLIVAR | |
| | 20 DE NOVIEMBRE | COLEGIO PREESCOLAR | NO SE COMO SE LLAMA |
| OXXO, TIENDA COQUECHI | XOCO, 20 DE NOVIEMBRE | COLEGIO DE MEXICO | RUBIO |
| OXXO | LOPEZ MATEOS, XOCO | PRIMARIAS | ORTIZ |
| SEVEN ELEVEN | 20 DE NOVIEMBRE | | M. ZAPATA |
| SEVEN, OXXO | 20 DE NOVIEMBRE | AQUI ATRAS HAY VARIAS | M. ZAPATA |

| D15 | E1B | E2B |
|---|---|---|
| SEÑALAMIENTOS, RESPETAR ENTRADAS, MAS AREAS VERDES | | |
| PROMOCION TURISTICA, ESTA MUY BONITO | | |
| NO BORRACHOS EN EL ATRIO DE LA IGLESIA | | |
| METER VIDEO CAMARAS | NADA | NADA |
| BANQUETAS | NO | ESTA BIEN SIEMPRE QUE SEA SIN FINES DE LUCRO PARA |
| MAS POLICIAS Y SEGURIDAD | NO | NO |
| LAS CALLES REPARARLAS PORQUE TIENEN MUCHOS BACHES Y MEJORAR | | |
| PONER LOS SEÑALAMIENTOS PEATONALES ESCOLARES, EN LA ESCUELA PARA | NO ES CIERTO, DEJAN LAS CALLES | ES UN MONSTRUO TERRIBLE AMBIENTAL, CONSUME |
| SINCRONIZARIA LOS SEMAFOROS, ARREGLARIA LO DE LOS | NO LO HACEN MUY SEGUIDO | SI LO HACEN QUE BUENO |
| SEGURIDAD | REMODELACION DE HOGARES | ESTA DE ACUERDO |
| NO TIENE IDEA | NO HAY | ESTA PERFECTO |
| GENTE QUE CONTAMINA LA ZONA | ESTOY DE ACUERDO | ESTA DE ACUERDO |
| MAS ARBOLES Y ALUMBRADO | | DESCONOCE INFORMACION |
| ALUMBRADO | | |
| LA VIALIDAD, DRENAJE | MITIGACION | VA A SER UN BUEN PROYECTO |
| TODO ESTA BIEN | NINGUNA | NINGUNA |
| EL MANTENIMIENTO AL PARQUE ORTIZ RUBIO | | |
| EL DRENAJE, EL ALUMBRADO | | |
| MAS VIGILANCIA | | |
| EL AGUA EL ABASTO | | |

| E3B | E4B |
|---|---|
| | |
| | |
| | |
| NADA | ESTARIA MEJOR |
| SI ESTA BIEN | SI MUY BIEN EN BENEFICIO DEL PUEBLO |
| | NO |
| | |
| TIENEN QUE PONER MAS ATENCION EN AREAS | QUE REALMENTE SEA ESPACIO PUBLICO |
| SI LO HACEN QUE BUENO | AHI PARECE LA BOCA DEL LOBO, MUCHAS PERSONAS ATRAVIESAN POR AHI, ESTARIA GENIAL QUE LO HIC |
| ESTARIA MUY BIEN | CAMBIO MI FORMA DE PENSAR DESPUES DE VER LAS IMAGENES |
| NO TIENE NINGUN COMENTARIO | ESTA BIEN ESA CREACION |
| SIN COMENTARIOS | LE PARECE ADECUADO |
| DESCONOCE EL TEMA | LE GUSTARIA QUE LE INFORMEN MAS |
| | |
| | |
| ESTA BIEN QUE HAGAN DESARROLLOS BONITOS | ESTARIA MUY BIEN, SE VE MUY PADRE |
| | |
| | |
| | |
| | |

| E5 | E5B |
|---|---|
| JUEGOS DE NIÑOS | |
| APARATOS PARA HACER EJERCICIO DE BUENA CALIDAD, TECHADOS | |
| NO LO CONOZCO | |
| NADA | |
| | FOMENTAR VIRTUDES DERECHO, RESPETO |
| OBRAS DE TEATRO | |
| ACTIVIDADES FISICAS PARA PERSONAS DE TERCERA EDAD | TALLERES PARA NIÑOS |
| CUESTIONES SUSTENTABLES DEBERIA HABER CAPTURA DE AGUA | USO DE ENERGIA EOLICA Y SOLO PARA LA COLONIA |
| NO SABRIA | NO |
| MAS TRABAJO | MAS HIGIENE |
| NADA | |
| | ESPACIOS SOCIALES |
| | MAS ARBOLES |
| | SEGURIDAD |
| | ZONA DE PERROS |
| EXPOSICIONES DE ARTE | MOSTRASEN COSAS ARTESANALES |
| | ZONA RECREATIVA PARA NIÑOS |
| | JUEGOS INFANTILES |
| ESTACIONAMIENTO PUBLICO | |
| | AREAS VERDES |

| E6B | Cor1 | Cor2 |
|---|---|---|
| SI TRAEN VIGILANCIA SI | 19 21 24 N | 99 10 11 E |
| | 19 21 24 N | 99 10 29 E |
| | 19 21 31 N | 99 10 28 |
| | 19 21 35 N | 99 10 00 O |
| BUEN PROYECTO SEA BUEN BENEFICIO AL PUEBLO | 19 21 44 N | 99 9 50 O |
| | 19 22 15 N | 99 9 49 O |
| | 19 22 20 N | 99 9 48 O |
| USEN ENERGIA SOLAR Y EOLICA | 19 21 31 N | 99 10 28 O |
| AQUI EN XOCO NO HAY ESPACIOS PUBLICOS, SOLO LA DELEGACION Y PARQUE DE LOS VENADOS | 19 22 20 N | 99 9 49 O |
| NO HAY | 19 21 44 N | 99 9 45 O |
| HABRA MAS ILUMINACION | 19 21 46 N | 99 9 50 O |
| PIENSA UN 80% MAS DE SEGURIDAD | 19 21 44 N | 99 9 50 O |
| | 19 21 41 N | 99 10 13 O |
| | 19 21 43 N | 99 9 50 O |
| | 19 21 42 N | 99 9 49 O |
| ME INTERESO, LO DEL AGUA NO TENGO IDEA ESTA PERFECTO | 19 22 15 N | 99 10 7 O |
| | 19 22 15 | 99 10 09 |
| | 19 22 7 | 99 10 2 |
| | 19 22 8 N | 99 10 12 E |
| MAS LUZ Y CAMARAS | 19 22 7 N | 99 10 12 E |

| Agrega |
| --- |
| NADA |
| PROMUEVAN ESTA IGLESIA |
| NADA |
| NADA |
| NADA |
| NADA |
| NADA |
| EL USO CONSCIENTE DE LOS ESPACIOS QUE OCUPAN. EL USO CORRECTO DE LOS RECURSOS A FAVOR DE LA ECOLOGIA QUE USAN ENERGIAS S |
| SI LO VAN A HACER ESTARIA FENOMENAL, MEJORARIA LA COLONIA. ESTA RODEADO POR AVENIDAS IMPORTANTES EJE7, EJE 8 RIO CHURUB |
| NADA |
| NADA |
| QUE CUMPLAN CON SU DEBER Y AGREGUEN BAÑOS PUBLICOS |
| QUE COMUNIQUEN LO QUE SE HACE Y DEN BUENA INFORMACION |
| NADA |
| PREOCUPA LA MOVILIDAD |
| NADA |
| NADA |
| NADA |
| NADA |
| NADA |

Anexo Encuesta 1: línea base (diagnóstico previo). Archivo Fotográfico.

FIGURA 1. CAPACITACIÓN EQUIPO DE CAMPO



FUENTE: AOSOCIAL, DICIEMBRE 2019.

FIGURA 2. APLICACIÓN DE ENCUESTA.




FUENTE: AOSOCIAL, DICIEMBRE 2019.

FIGURA 3. APLICACIÓN DE ENCUESTA.




FUENTE: AOSOCIAL, DICIEMBRE 2019.

## 11.1.2. Disposición de la información

| 11.1.2.1. Sitio Web | |
|---|---|
| *Anexo Sitio web: Disposición de información* | *21 páginas* |
| *Anexo Sitio web: Reporte de resultados de socialización 30/01 a 29/02* | *2 páginas* |

## 11.1.2.1. Sitio Web

Anexo Sitio web: Disposición de información.

ANEXO PAGINA WEB MÍTIKAH

¿Qué Es MITIKAH? Sitio Web http://www.mitikah.social/

MÍTIKAH Ciudad Viva. ¿QUÉ ES MITIKAH?

MÍTIKAH.
Ciudad Viva.

En Mitikah nuestra prioridad es ser un buen vecino. Además de cumplir con las disposiciones de la autoridad, queremos que el proyecto se integre, conserve y mejore la calidad de vida de la comunidad de Xoco, y las zonas cercanas al conjunto.

Como miembros de la comunidad de Xoco compartimos las preocupaciones sobre:



En Xoco, como en la ciudad en general, existe una continua oportunidad de generar espacios públicos, agilizar el flujo vehicular, y mejorar la infraestructura.

En todas las obras de la ciudad, la Secretaría de Desarrollo Urbano y Vivienda (SEDUVI) establece medidas de integración urbana a los desarrolladores para que los proyectos se integren al entorno y mejoren las zonas donde se encuentran.

Las medidas de integración urbana buscan contribuir a mejorar el entorno y se pueden observar en las vialidades, banquetas, áreas verdes, espacios recreativos, infraestructura para niños, pasos peatonales, alumbrado, entre otros.

Las medidas de integración de Mitikah ofrecen soluciones para mejorar la movilidad, ampliar los espacios públicos, distribuir el tránsito vehicular y contribuir a la red hidráulica de la zona.

# ¿QUÉ ES MÍTIKAH?

Mítikah es un conjunto de usos mixtos que se desarrolla en dos predios en la Colonia Xoco, en la Alcaldía Benito Juárez en la Ciudad de México.

El conjunto inició operaciones desde el año 2013, cuando entró en funcionamiento el Hospital que se ubica en Avenida Río Churubusco, así como una torre de departamentos en renta.

La siguiente fase del proyecto está actualmente en construcción e incluye un edificio de departamentos de 65 niveles, una torre de oficinas, una de consultorios médicos y un centro comercial.

El segundo predio se ubica en Avenida Universidad 1200, y es actualmente conocido como Centro Bancomer, donde se encuentra un edificio de oficinas diseñado en el año 1974.

El proyecto colinda con el centro comercial Centro Coyoacán, que no forma parte del conjunto de Mítikah "Ciudad Viva".

Para Mítikah es prioridad trabajar con los vecinos y las autoridades para que el proyecto se integre a la comunidad y ofrezca soluciones a su entorno. Diariamente el proyecto trabaja para dar cumplimiento a las condiciones establecidas por las autoridades en materia de impacto urbano e impacto ambiental. El proyecto cuenta con las licencias y permisos para su desarrollo y operación.

Mítikah "Ciudad Viva" mantiene una vía de comunicación abierta y constante con la comunidad para informar las actividades de construcción y las medidas de integración urbana en material de movilidad, espacio público, y ambientales, entre otras.

Sin embargo, se está trabajando para mejorar el canal de comunicación y se ha diseñado un nuevo Mecanismo de Atención Vecinal para recibir y dar respuesta puntual a las inquietudes y opiniones de los ciudadanos.

Mecanismos de integración Urbana.

Sitio Web http://www.mitikah.social/

MITIKAH

MECANISMOS DE INTEGRACIÓN URBANA

## EL RESPETO A LA COMUNIDAD

# COMUNICACIÓN VECINAL

Para Mitikah es prioridad trabajar en la integración del conjunto con la comunidad y con su entorno, y trabajamos en el cumplimiento de las condiciones establecidas por las autoridades en las autorizaciones emitidas en materia de impacto urbano y de impacto ambiental.

Además, tenemos una vía de comunicación abierta y constante para informar a la comunidad de nuestras actividades de construcción y de las medidas de integración urbana en material de movilidad, espacio público, y ambientales, entre otras.

Estamos trabajando en mejorar nuestro canal de comunicación y hemos diseñado un nuevo Mecanismo de Atención Vecinal para recibir y dar respuesta a las inquietudes y opiniones de la comunidad de nuestros vecinos.

### MEDIDAS DE INTEGRACIÓN URBANA Y AMBIENTAL

El conjunto Mitikah cuenta con autorizaciones en materia urbana y ambiental, que incluyen las que se enlistan a continuación.

Las principales medidas de integración urbana se agrupan en temas de Movilidad, Agua y Espacio público. Su pertinencia es materia técnica dictaminada por las autoridades (la Secretaría de Desarrollo Urbano y Vivienda, la Secretaría de Movilidad, el Sistema de Aguas de la Ciudad de México y la Alcaldía Benito Juárez), además de tener que cumplir con estas medidas, existe la obligación de cumplimiento de la autorización de Impacto Ambiental, establecida por la Secretaría del Medio Ambiente de la ciudad.

### ¿QUÉ SON LAS MEDIDAS DE INTEGRACIÓN URBANA?

Son las condiciones que deben cumplir los desarrolladores que construyan una obra en Ciudad de México, con el fin de integrar al entorno urbano, a la vialidad, a la estructura socioeconómica, a la infraestructura y a la imagen urbana.

Las dictamina la Secretaría de Desarrollo Urbano y Vivienda, con la opinión técnica de otras Secretarías.

## ¿QUE MEDIDAS DE INTEGRACIÓN URBANA DEBE REALIZAR MÍTIKAH?

Entre otras, se encuentran las de mejoramiento de la red hidráulica y sanitaria, la relocalización de un pozo de agua del SACMEX, así como un proyecto de mejoramiento y reordenamiento vial alrededor del conjunto; mejoras a la movilidad peatonal y ciclista, rehabilitación y creación de nuevos espacios públicos en la Colonia Xoco.

Además, debe cumplir con la llamada "**Donación Reglamentaria**".

De acuerdo con la Ley de Desarrollo Urbano, quienes construyan obras que requieran de un Dictamen de Impacto Urbano, deberán transmitir a título gratuito (donar), el 10% de la superficie total del terreno a la ciudad.

En el caso de Mitikah, la donación equivale a 10,960 m2, que pasarán a ser propiedad de la ciudad.

## ¿QUÉ VA A DONAR MÍTIKAH?

Mitikah aportará a la ciudad una superficie del predio de aproximadamente 11,000 m2 del predio Universidad 1200 para **ampliar las vialidades alrededor del conjunto**, conforme al proyecto de mejoramiento de la movilidad. Esta superficie se sumará a las vialidades existentes, que permanecerán siendo públicas.

# MECANISMOS DE INTEGRACIÓN URBANA



Movilidad



Espacio público y explanada pública de integración



Relocalización Pozo de Agua



Reforzamiento hidráulico y sanitario



Saneamiento de arbolado de la Colonia Xoco

## MECANISMOS DE INTEGRACIÓN URBANA

# MOVILIDAD

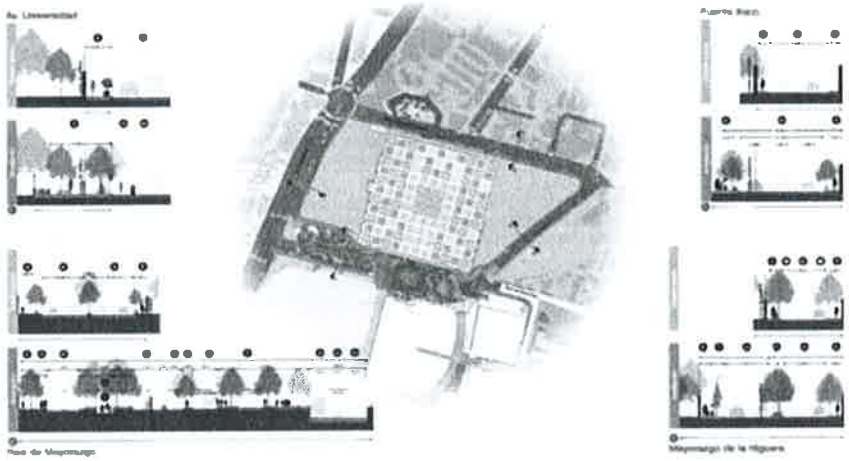

A lo largo de la integración de Mitikah se analizó la condición actual de las vialidades de toda la zona, incluyendo al transporte público, salidas del metro, movimientos peatonales y entrecruzamientos.

Se analizaron diferentes opciones con el objetivo de integrar modificaciones en beneficio de toda la zona y no únicamente en el perímetro del proyecto. Resultado de este análisis se desarrolló un plan de Movilidad integral para que los peatones, las bicis y los vehículos convivan de manera ordenada. El proyecto incluye:

- Un solo sentido alrededor del proyecto para mejorar el flujo vehicular.
  Los visitantes a Mitikah tienen entradas y salidas que no interfieren con los movimientos locales.
- Se resuelve la parada conflictiva del transporte público a través de una nueva bahía que estará conectada peatonalmente con la estación del metro y con la colonia.
- Se hará accesible la estación del metro para carreolas y gente con movilidad limitada.

Esta propuesta incluye la ampliación de las vialidades y banquetas aledañas al proyecto, la creación de un paso vehicular subterráneo, así como el mejoramiento y mantenimiento urbano: la instalación de mobiliario urbano, bancas, botes de basura, señalización y alumbrado.

En cumplimiento con las medidas de integración urbana dictaminadas por la autoridad y atendiendo el Dictamen de Impacto Urbano con folio Of. No. 101/2079DGAU.09/DEIU/052/2009. Mitikah ha desarrollado un proyecto de Movilidad, el cual incluye la ampliación de las vialidades y banquetas aledañas al proyecto, la creación de un paso vehicular subterráneo, así como el mejoramiento y mantenimiento urbano que incluye la instalación de mobiliario urbano, bancas, botes de basura, señalización y alumbrado.

2. *El proyecto deberá respetar las afectaciones por proyecto, establecidas para cada predio en las Constancias de Alineamiento y Número Oficial, emitidas por la Delegación Benito Juárez.*
3. *Las banquetas circundantes al desarrollo no deberán considerar interrupción en el nivel de paso peatonal; en el caso de accesos y salidas vehiculares, será el vehículo el que mediante rampas acceda y salga al inmueble, además de dichos dispositivos deberán contar con elementos que impiden que los vehículos accedan a la banqueta para estacionarse o realizar cualquier maniobra.*
4. *El proyecto Ejecutivo deberá cumplir con lo establecido en el Capítulo 2, Numeral 2.2. Accesibilidad en las Edificaciones y Numeral 2.3 Accesibilidad a espacios de uso común, de las Normas Técnicas Complementarias para el Proyecto Arquitectónico.*
5. *El proyecto deberá considerar al interior del mismo, la integración de la movilidad vehicular y peatonal entre los dos predios, así como la infraestructura vial existente, con la finalidad de mitigar los impactos negativos en los accesos y salidas, para no afectar el flujo vehicular y el tránsito local de las colonias colindantes.*
6. *El proyecto deberá considerar en los dos predios circuitos (ciclovías) que permitan promover el uso de vehículos no motorizados, así como senderos peatonales que brinden la posibilidad de practicar caminata y trotar.*
7. *Elaboración de proyecto ejecutivo y obra para ampliación de vialidad, en la zona de afectación indicada en la Constancia de Alineamiento y Número Oficial correspondiente, en el tramo nororiente del predio ubicado en Av. Real de Mayorazgo No. 130, con la finalidad de mejorar la operación del tránsito local.*
8. *Elaboración de estudio de factibilidad y desarrollo de proyecto ejecutivo, para interconectar peatonalmente, ya sea a nivel o mediante puente que libre la Av. Río Churubusco, (Circuito Bicentenario), considerando aspectos y dispositivos de seguridad y accesibilidad para las personas con discapacidad, con la finalidad de integrar la movilidad peatonal de los habitantes de las delegaciones Benito Juárez y Coyoacán, con el proyecto y diversos equipamientos que se ubican en ambos lados de la vialidad referida.*

## 1.1 EXTRACTO DEL DICTAMEN DE IMPACTO URBANO CON FOLIO: Of. No.

La ampliación de vialidades, se llevará a cabo a través de la donación; concepto que está definido en la Gaceta Oficial de la Ciudad de México en su Artículo 80, Fracción I. de una parte del terreno de Mitikah; correspondiente al predio de Av. Universidad no. 1200.

CDMX
CIUDAD DE MÉXICO

GACETA OFICIAL
DE LA CIUDAD DE MÉXICO

Órgano de Difusión del Gobierno de la Ciudad de México

| VIGÉSIMA ÉPOCA | 15 DE MARZO DE 2018 | No. 282 |
|---|---|---|

ÍNDICE

Este Ejemplar se acompaña de un anexo digital

ADMINISTRACIÓN PÚBLICA DE LA CIUDAD DE MÉXICO

Jefatura de Gobierno


- Decreto por el que se reforman diversas disposiciones de la Ley del Instituto de Estudios Científicos para la Prevención del Delito en el Distrito Federal 5
- Decreto por el que se expide el Reglamento de la Ley de Desarrollo Urbano del Distrito Federal 9

La superficie que se destine a usos y servicios complementarios referidos, no podrá ser inferior al tres por ciento de la superficie total en predios de hasta 5,000 m2 y del cinco por ciento en predios mayores de 5,000 m2, en caso de rebasar el diez por ciento de la superficie se deberá garantizar que es para uso interno del desarrollo.

El área de usos y servicios complementarios que sean de uso exclusivo para el interior del proyecto no cuantificará para el cálculo reglamentario de estacionamientos.

**Artículo 80**. El cumplimiento de la obligación a que se refiere la fracción III del artículo 64 de la Ley, se sujetará a lo siguiente:

I. Los interesados que pretendan llevar a cabo un proyecto que de conformidad con las disposiciones jurídicas aplicables esté sujeto a evaluación de estudio de impacto urbano y se pretenda edificar en uno o varios inmuebles cuya superficie sea igual o mayor de 5,000 metros cuadrados, deberán transmitir a título gratuito al Gobierno de la Ciudad de México el dominio del diez por ciento del área total del predio para reserva territorial;

II. De conformidad con lo señalado en el último párrafo del artículo 64 de la Ley, los interesados que soliciten licencia de subdivisión de predios cuya superficie total sea igual o mayor a 5,000 metros cuadrados, deberán transmitir a título gratuito al Gobierno de la Ciudad de México el dominio del diez por ciento de dicha superficie para reserva territorial;

III. Cuando para un mismo predio exista la obligación de efectuar una transmisión a título gratuito por tratarse de un proyecto sujeto a licencia de subdivisión y a evaluación de estudio de impacto urbano, únicamente se transmitirá a título gratuito el equivalente al diez por ciento de la superficie que resulte mayor entre los dos supuestos;

IV. Tratándose de proyectos de ampliación de construcciones existentes, que por su dimensión estén sujetos a dictamen de estudio de impacto urbano o urbano ambiental y que no hubieran cumplido previamente con la obligación a que se refiere este artículo, se determinará por la Secretaría conforme a la proporción que corresponda

## 1.2 ARTÍCULO 80 GODF – DONACIÓN



En cumplimiento de la obligación que establece la Ley de Desarrollo Urbano, Mitikah aportará a la colonia una superficie del predio de Universidad 1200, de alrededor de 11 mil m2, para ampliar las vialidades alrededor del conjunto y mejorar el flujo vehicular. Esta superficie se sumará a las calles que existen el día de hoy, como parte de un proyecto integral de movilidad en la zona. Todos los espacios viales y banquetas serán 100% para uso público y beneficio de todas las personas. Respetar las casas y el patrimonio de nuestros vecinos es una de nuestras prioridades. Por ello la ampliación de las vialidades se hará en la superficie de terreno que donará el proyecto y ninguna casa será afectada. La donación se verá reflejada en algunos tramos de las siguientes calles:

- Av. Universidad
- Mayorazgo de la Higuera
- Real de Mayorazgo
- Puente Xoco

El resto de las calles de la colonia se mantendrán sin modificaciones. Están contempladas banquetas de al menos 1.50m de ancho para que las personas puedan caminar de forma segura.

## PASO VEHICULAR SUBTERRÁNEO

Como parte del proyecto de movilidad, se propone la construcción de un paso vehicular subterráneo bajo un tramo de la calle Real de Mayorazgo, el cual permitirá que los peatones y ciclistas puedan transitar a nivel banqueta, sin tener que interactuar con los automóviles, ofreciendo así preferencia y seguridad al peatón, dejando para todos aquellos usuarios del metro, una zona en la que podrán entrar y salir de la estación Coyoacán con preferencia y seguridad sin alterar los actuales accesos. Toda esta en respuesta a nuestra obligación de mitigar el impacto vial generado en el área de influencia del proyecto.

MITIKAH




Sección longitudinal a través de Deprimido vial y Plaza de integración

Circulación peatonal
Circulación vehicular

Con el desarrollo del proyecto de movilidad, el funcionamiento de las vialidades de la zona será como se muestra en la siguiente animación.

Es importante recalcar que ningún inmueble o casa habitación de la colonia se verán afectados, por la ampliación de las vialidades, banquetas y paso vehicular antes mencionados.



**PEATONAL**

Los peatones y ciclistas podrán transitar desde Avenida Universidad y el acceso del metro hacia la colonia Xoco, a través de la calle Real de Mayorazgo y atravesando la explanada de integración.

El proyecto contempla la existencia de un andador peatonal que va desde la salida del metro Coyoacán hasta la esquina de Puente de Xoco y Real de Mayorazgo, de tal manera que las personas puedan caminar de forma segura.

Abrirá una conexión entre el predio de Churubusco, el Centro Bancomer, y la entrada a la colonia Xoco.

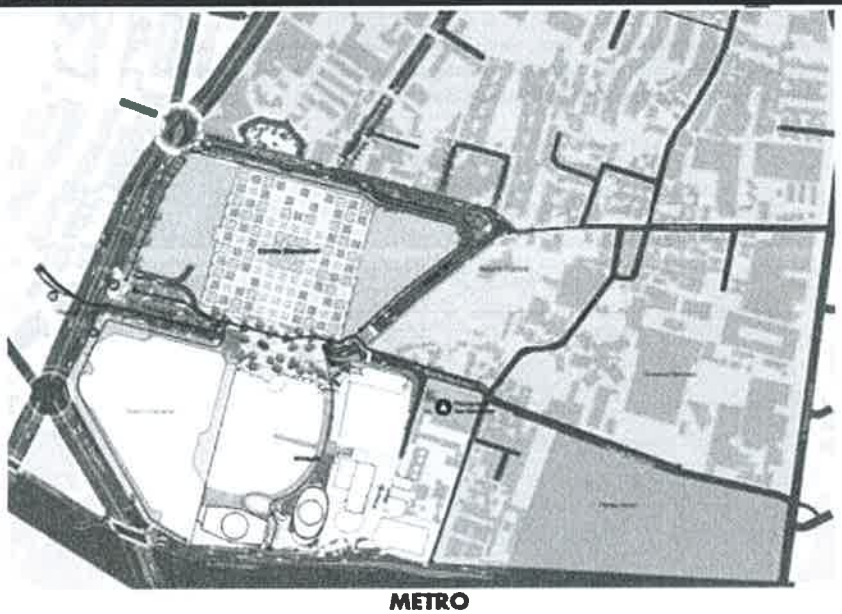

**METRO**

La explanada se integrará y conectará al metro Universidad.

De Avenida Universidad hacia Xoco, Real de Mayorazgo funcionará como un circuito en donde el transporte público tendrá una bahía de ascenso y descenso, liberando el tránsito ocasionado por las dobles filas que hoy sucede en Avenida Universidad.

De Avenida Universidad hacia Xoco, Real de Mayorazgo funcionará como un circuito en donde el transporte público tendrá una bahía de ascenso y descenso, liberando el tránsito ocasionado por las dobles filas que hoy sucede en Avenida Universidad.



**CICLOVÍAS**

Se tiene contemplada la incorporación de la zona con la movilidad ciclista.

**Haz click para ver o descargar el** Estudio De Movilidad Y Accesibilidad A La Colonia Xoco Para El Proyecto Mitikah.

**REGRESAR**

## MECANISMOS DE INTEGRACIÓN URBANA

# ESPACIO PÚBLICO Y EXPLANADA PÚBLICA DE INTEGRACIÓN

**El proyecto contempla la creación de una explanada pública de integración en la calle Real de Mayorazgo. Será un andador seguro, iluminado y accesible para peatones y ciclistas.**

La explanada permitirá cruzar caminando de Puente de Xoco hasta Avenida Universidad.

Esta explanada estará abierta a toda la ciudadanía para que puedan asistir a disfrutar de un espacio al aire libre que promueva la convivencia familiar. No será un centro comercial.

Ningún inmueble o casa habitación de la colonia se verán afectados por la construcción de la explanada
El diseño integra un anfiteatro, espacios públicos con áreas para sentarse, jardineras, árboles frutales, andadores peatonales y bici estacionamientos.

Al tratarse de un espacio abierto, 24 horas al día y los 365 días del año, no estará bardeado ni cerrado.

Queremos trabajar con la comunidad en la construcción una agenda cultural y recreativa que refleje que se trata de un espacio público que refleje la multiculturalidad urbana de Xoco.



## MECANISMOS DE INTEGRACIÓN URBANA

# RELOCALIZACIÓN POZO DE AGUA

El Sistema de Aguas de la Ciudad de México (SACMEX) cuenta con la concesión para la operación del pozo Amado Nervo, perforado en 1948 en la Alcaldía Cuauhtémoc, este pozo, debido a la disminución considerable en su caudal de explotación, está considerado dentro del Programa de Reposición desde el año 2013.

SACMEX en conjunto con la Comisión Nacional del Agua (CONAGUA), determinaron la viabilidad de la perforación de un pozo profundo para relocalizar el pozo Amado Nervo a la Colonia Xoco. Como parte de sus obligaciones con el SACMEX, Mitikah donará un terreno de 250 m2 en el predio de Avenida Universidad 1,200 y realizará la perforación del nuevo pozo de agua potable conforme a las especificaciones establecidas con la CONAGUA. El pozo contará con los equipos necesarios para su correcta operación. Una vez concluidos los trabajos, el pozo será operado por el Sistema de Aguas.

La ubicación del pozo en el extremo de Avenida Universidad y Mayorazgo de la Higuera, responde a las especificaciones de operación del pozo, y a su proximidad con la línea de agua potable que corre por Avenida Universidad.





El proyecto de perforación y equipamiento del pozo cuenta con la factibilidad y autorización del Sistema de Aguas de la Ciudad de México (SACMEX).

En el terreno, además del pozo, habrá un pequeño patio de maniobras y mantenimiento del SACMEX.

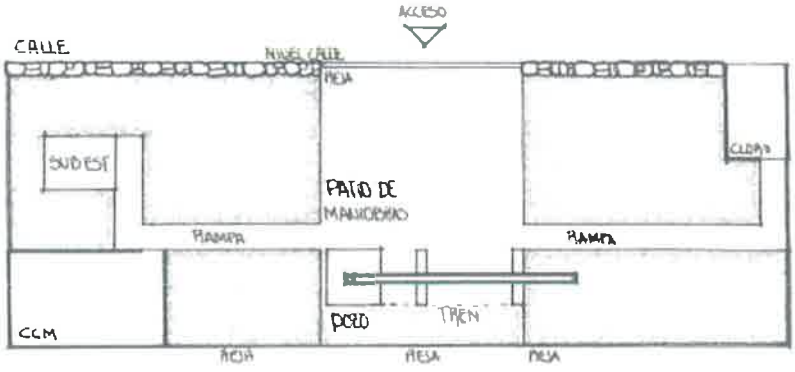


⊙ REGRESAR

## MECANISMOS DE INTEGRACIÓN URBANA

# REFORZAMIENTO HIDRAÚLICO Y SANITARIO

Especialistas desarrollaron un Sistema Vial Integral para distribuir el flujo vehicular y evitar que las personas que se dirigen al proyecto circulen por las calles de la colonia.

Este sistema integra una propuesta para ampliar calles y banquetas.

Únicamente los tramos de las calles de Mayorazgo de la Higuera, Puente Xoco y Real de Mayorazgo tendrán ampliaciones. Ningún otro tramo de calle al interior de la colonia sufrirá modificaciones.

Todo el proyecto integra mejoramiento de las condiciones peatonales de la colonia (rampas, iluminación, banquetas, etc).

De acuerdo con SACMEX el 70% de las colonias dentro de la alcaldía Benito Juárez necesita un cambio en las tuberías, ya que la infraestructura hidráulica no tiene la suficiente capacidad de conducción o distribución, así como la vida útil de algunos tramos ya esté por terminar. Por lo que Mitikah realizará la sustitución de varios tramos colindantes al predio de acuerdo con lo establecido por SACMEX.

En el Dictamen de Desarrollo Urbano Of. No. 101/2079DGAU.09/DEIU/052/2009 se especificó lo siguiente.

- Substitución de 1,166 m de tubería para agua potable.
- Substitución de 450 m de tubería para drenaje.
- Cambio de ramales a la línea nueva e instalación de cruceros en todas las calles que atraviese la substitución.

Convenio con SACMEX (2018):

- Substitución de 5,436 m de tubería para agua potable.
- Substitución de 2,934 m de tubería para drenaje.
- Instalación de 2,370 m de tubería para agua tratada.



Trabajos de reforzamiento hidráulico sobre Mayorazgo de la Higuera



Instalación de tubería sobre Mayorazgo de la Higuera

Actualmente el avance de estos trabajos se pueden ver representados de la siguiente manera:

- Avance en obra de agua potable – 4,423 m
- Avance en obra de drenaje – 1,881 m
- Avance en obra de agua tratada – 2,358 m




Avance estimado de obras de reforzamiento hidráulico de agua potable

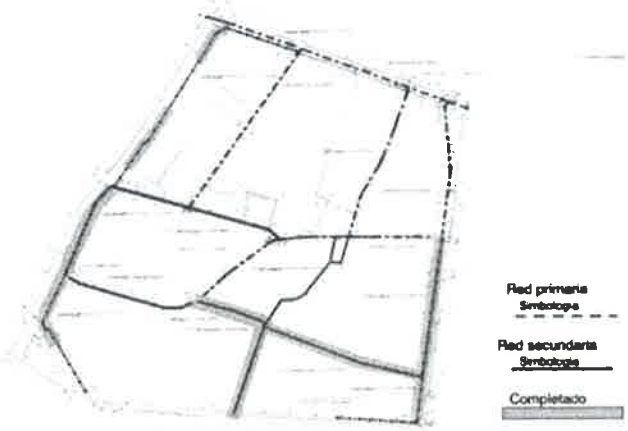


Avance estimado de obras de reforzamiento hidráulico de drenaje

⊕ REGRESAR

**MECANISMOS DE INTEGRACIÓN URBANA**

# SANEAMIENTO DE ARBOLADO DE LA COLONIA XOCO



Mitikah realizó una primera etapa de saneamiento del arbolado de la Colonia Xoco, entre el 11 de marzo y el 11 de abril de 2019.

Las actividades realizadas en esta primera etapa consistieron en:

- 767 podas de formación, aclareo y reducción de copa en la colonia Xoco
- 25 retiros de árboles muertos y de riesgo en la colonia Xoco
- 25 retiros de tocones en la colonia Xoco
- 2 trasplantes dentro de la colonia Xoco

- El fundamento de los trabajos es lo contenido en la resolución administrativa no. SEDEMA/DGRA/DEIA/016521/2018 del proyecto "Mitikah Etapa IIIa Universidad 1200", derivado de la autorización para el derribo de arbolado de la calle Real de Mayorazgo, de 2018.

Previo a la ejecución, la Alcaldía Benito Juárez dio su visto bueno a los trabajos, como lo estableció en el oficio DESU/028/2019 de fecha 14 de enero de 2019.

# LISTADO DE AUTORIZACIONES

## CERTIFICADO ÚNICO DE ZONIFICACIÓN

• Certificado Única de Zonificación y Uso del Suelo, folio: 65741-151ESJE18, fecha: 05 noviembre 2018.

## POLÍGONO DE ACTUACIÓN

• Se aprueba la constitución del Polígono de Actuación conformado por los predios ubicados en Av. Universidad 1200 y Real de Mayorazgo 130, Xoco, Benito Juárez, CDMX, con folio SEDUVI-SITE/ROLU7735108, con fecha: 08 diciembre 2008.

• Polígono de Actuación vigente, con folio. SEDUVI/DGDU/1007/2016, con fecha: 14 diciembre 2016.

## DICTAMEN DE IMPACTO URBANO

• Dictamen positivo para el Plan Maestro del Conjunto, con folio Of.No 101/2079 DGAU 09/DEIU/052/2009, con fecha 04 septiembre 2009.

• Dictamen de Impacto Urbano vigente, con folio: SEDUVI/DGAU/5678/2017 DGAU 17/DEIU/M-0-14/2017, con fecha 07 diciembre 2017.

## RESOLUTIVO IMPACTO AMBIENTAL

• Autorización del Plan Maestro, con folio: SMA/DGRA/DEIA/005376/2009, con fecha: 05 agosto 2009.

• Autorización Etapa 2, con folio. SEDEMA/DGRA/DEIA/003955/2014, con fecha: 14 mayo 2014.

• Autorización reconfiguración Etapa 2, con folio: SEDEMA/DGRA/DEIA/010161/2018, con fecha: 01 agosto 2018.

## PLAZA PÚBLICA Y PASO A DESNIVEL (PATR)

• Otorgamiento del Permiso Administrativo Temporal Revocable a Título Oneroso, con folio: 2017/020-10/O/1, con fecha: 07 junio 2017.

• Autorización del PATR, Plaza de integración y Deprimido Mayorazgo, con folio SEDEMA/DGRA/DEIA/016521/2018.

## AGUA Y DRENAJE

• Factibilidad de los servicios de agua y drenaje. Resolutivo 2.2 y 3.1.2 del Dictamen de Impacto Urbano Of No.101/2079 DGAU.09/DEIU/052/2009, con fecha. 04 septiembre 2009.

• Opinión técnica favorable para el Estudio de Impacto Urbano en modalidad Hidráulica, con folio: GCDMX-SEDEMA-SACMEX-DESU-DVDC-SFS-UDIF-EIU/0045/2018, con fecha: 10 enero 2018.

• Convenio con SACMEX para obras de reforzamiento, con fecha: 27 de febrero de 2018.

## PROGRAMA INTERNO DE PROTECCIÓN CIVIL

• Autorización del Programa Interno de Protección Civil, con folio: DGPDPC/2162/2016, con fecha. 05 agosto 2017.

• Autorización del Programa Interno de Protección Civil vigente, con folio: Of.No. DEPC/783/2019, con fecha: 22 marzo 2019.

## MANFESTACIÓN DE CONTRUCCIÓN

• Registro de la Manifestación de Construcción, con folio. FBJ-0047-17, con fecha 28 febrero 2017.

⊕ REGRESAR

# PREGUNTAS FRECUENTES

## ¿QUÉ SON LAS MEDIDAS DE INTEGRACIÓN URBANA?

Son una serie de condiciones asignadas por la autoridad (SEDUVI) que deben cumplir los desarrolladores inmobiliarios que construyan un proyecto, con el fin de integrarlo al entorno urbano, a las vialidades, a la estructura socioeconómica, infraestructura e imagen urbana ya existente de la ciudad.

## ¿QUÉ MEDIDAS DE INTEGRACIÓN URBANA DEBE REALIZAR MÍTIKAH?

Entre otras, se encuentran las de mejoramiento de la red hidráulica y sanitaria, la relocalización de un pozo de agua del SACMEX, así como un proyecto de mejoramiento y reordenamiento vial alrededor del desarrollo; mejoras a la movilidad peatonal y ciclista, rehabilitación y creación de nuevos espacios públicos.

## ¿QUÉ PODEMOS ENTENDER POR DONACIÓN REGLAMENTARIA?

De acuerdo con la Ley de Desarrollo Urbano, quienes construyan obras que requieran de un Dictamen de Impacto Urbano, deberán transmitir a título gratuito (donar), el 10% de la superficie total de su terreno al patrimonio de la ciudad.

## ¿QUÉ VA A DONAR MÍTIKAH?

Mítikah aportará a la colonia una superficie del predio de Universidad 1,200 para ampliar las vialidades alrededor del proyecto. Esta superficie se sumará a las vialidades existentes como parte de un proyecto integral de movilidad en la zona. La donación se verá reflejada en tramos de las siguientes calles, alrededor del predio de Universidad 1,200, Centro Bancomer.

- Avenida Universidad.
- Mayorazgo de la Higuera.
- Real de Mayorazgo.
- Puente Xoco.

## ¿QUÉ VIALIDADES SE VAN A AMPLIAR?

Tramos de las siguientes calles: Mayorazgo de la Higuera, Puente Xoco y Real de Mayorazgo. Ningún otro tramo de calle al interior de la colonia sufrirá modificaciones.

## ¿SE VAN A AFECTAR LAS CASAS DE LOS VECINOS PARA LA AMPLIACIÓN DE LAS VIALIDADES?

No. La ampliación de las vialidades se hará en la superficie de terreno que donará el proyecto, (es decir, en la superficie de terreno que Mítikah tiene la obligación de donar al patrimonio de la ciudad), por lo que ninguna casa será afectada por la ampliación.

## ¿QUIÉN VA A PODER CIRCULAR POR LAS CALLES QUE SE AMPLÍEN?

Todas las personas podrán circular por las vialidades ampliadas. Las vialidades serán públicas.

## ¿QUÉ ES UN PATR? ¿QUÉ ES LA EXPLANADA DE INTEGRACIÓN?

PATR significa Permiso Administrativo Temporal Revocable. Es un permiso que otorgan las autoridades de la ciudad para el uso de un espacio de su propiedad. En este caso, es un tramo de la calle Real de Mayorazgo donde se creará una explanada pública de integración, la cual será un espacio abierto a toda la ciudadanía, peatonal, que privilegiará la convivencia en un entorno seguro. Y por debajo, un paso vehicular subterráneo.

## ¿MÍTIKAH COMPRÓ LA CALLE REAL DE MAYORAZGO?

No. La calle sigue siendo pública. Mítikah tiene un permiso de uso por el cual paga una renta a la ciudad durante los siguientes 20 años.

## ¿LA EXPLANADA DE INTEGRACIÓN VA A SER PÚBLICA?

Sí, se tratará de un espacio público, al que cualquier persona podrá ingresar.

# CONTACTO

¡Dudas, comentarios o sugerencias relacionadas con el proyecto, contáctanos!

Nombre y apellidos

Correo electrónico

Deja tu mensaje

ENVIAR MENSAJE

## CONTÁCTANOS TAMBIÉN EN

holavecino@mitikah.com.mx

55 4879 7507

Visítanos en nuestro módulo de Atención a Vecinos del proyecto, ubicado sobre Real de Mayorazgo y Puente de Xoco; abierto de Lunes a Viernes de 09:00am a 06:00pm.

REGRESAR

Anexo Sitio web: Reporte de resultados de socialización 30/01 a 29/02.

# Resultados de la socialización en página web




**867**

**visitas registradas**

**54.2%** Hombres
**45.8%** Mujeres

Entre 25 - 34 años.

30 de enero al 29 de febrero. 2020

**Gráfica de actividad de visitas**

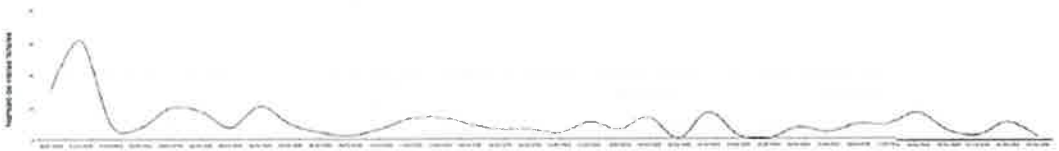

Se registra que el **55.6% han visitado la página mediante ordenadores.** El horario con mayor número de visitas registradas es **10 am a 7 pm.**

Se observa que el sitio ha tenido buen número de visitas en estos últimos meses. Se han posicionado el tema sobre obras de mitigación, como la construcción del pozo de agua y nuevas vialidades para el pueblo de Xoco. La **interacción que mantienen los usuarios dentro del portal es de 4.57 minutos.**

- ✓ La página web ha registrado 867 visitas; donde el tráfico web principalmente es el canal directo. Cabe mencionar que los usuarios duran en promedio, 4.57 minutos dentro de la página.
- ✓ Se observa que con el 54.15%, la mayor parte de los usuarios son hombre entre los 25 a 34 años; donde el 55.6% ingresa por medio de ordenadores, seguido del 42.6% que ingresan por medio de teléfono celular.
- ✓ Entre las páginas de mayor relevancia para los usuarios se encuentran: Mecanismos de atención, autorizaciones e información sobre el pozo de agua.

# Resultados de la socialización en página web

## ¿Cuándo acceden los usuarios?




## ¿Dónde están sus usuarios?




## ¿Cuáles son sus dispositivos principales?




Se muestra que la mayor parte de los usuarios ingresa al sitio Web por medio de ordenadores, dentro de un horario de las 10 am a las 6 pm. Cuenta con una alta participación en México.

Entre las páginas de mayor relevancia para los usuarios se encuentra: Mecanismos de atención, autorizaciones e información sobre el pozo de agua

## ¿Qué páginas visitan sus usuarios?

| Página | Numero de páginas vistas | Valor de página |
|---|---|---|
| / | 867 | 0,00 $ |
| /mecanismos-de-atencion/movilidad/ | 170 | 0,00 $ |
| /mecanismos-de-atenc...n-real-de-mayorazgo/ | 137 | 0,00 $ |
| /autorizaciones/ | 127 | 0,00 $ |
| /mecanismos-de-atencion/pozo-de-agua/ | 115 | 0,00 $ |
| /mecanismos-de-atenc...raulico-y-sanitario/ | 113 | 0,00 $ |
| /contacto/ | 84 | 0,00 $ |
| /mecanismos-de-integ...lica-de-integracion/ | 22 | 0,00 $ |
| /mecanismos-de-integracion-urbana/ | 16 | 0,00 $ |
| /mecanismos-de-integ...-de-la-colonia-xoco/ | 11 | 0,00 $ |

30 ene 2020-29 feb 2020 ▾ INFORME PÁGINAS >

XPECTUS Periodo de medición: 30 de enero al 29 de febrero, 2020

## 11.1.2.2. Módulos informativos

| | |
|---|---|
| *Anexo Módulos informativos. Folleto* | *2 páginas* |

## ANEXO MÓDULOS INFORMATIVOS. FOLLETO

FIGURA 1: FOLLETOS INFORMATIVOS (LADO A)

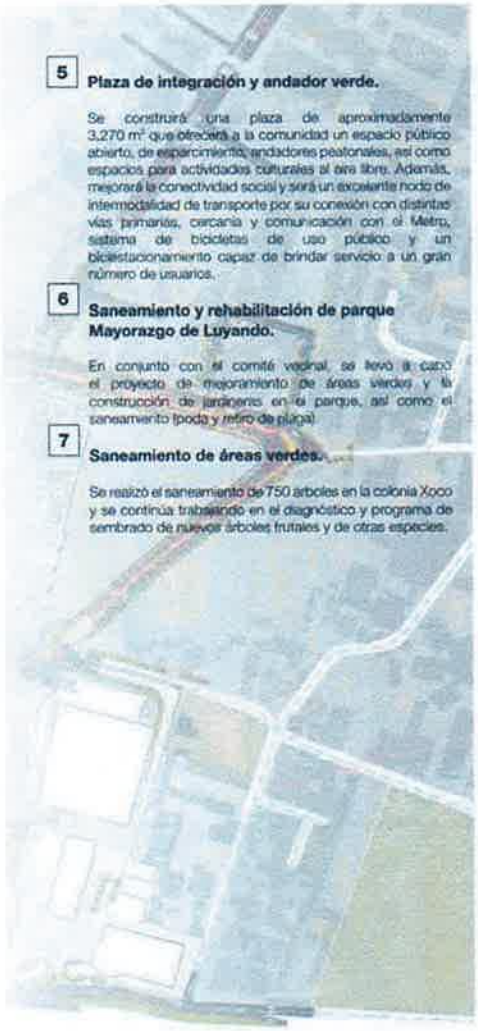

**5** **Plaza de integración y andador verde.**

Se construirá una plaza de aproximadamente 3,270 m² que ofrecerá a la comunidad un espacio público abierto, de esparcimiento, andadores peatonales, así como espacios para actividades culturales al aire libre. Además, mejorará la conectividad social y será un excelente nodo de intermodalidad de transporte por su conexión con distintas vías primarias, cercanía y comunicación con el Metro, sistema de bicicletas de uso público y un bicistacionamiento capaz de brindar servicio a un gran número de usuarios.

**6** **Saneamiento y rehabilitación de parque Mayorazgo de Luyando.**

En conjunto con el comité vecinal, se llevó a cabo el proyecto de mejoramiento de áreas verdes y la construcción de jardineras en el parque, así como el saneamiento (poda y retiro de plaga)

**7** **Saneamiento de áreas verdes.**

Se realizó el saneamiento de 750 árboles en la colonia Xoco y se continúa trabajando en el diagnóstico y programa de sembrado de nuevos árboles frutales y de otras especies.

**Si quieres más información contáctanos en:**

Whatsapp: **55 48797507**
Correo electrónico: **holavecino@mitikah.com.mx**

**MÍTIKAH.**

**Ciudad Viva.**

**Tríptico informativo**
Obras de Mitigación
enero 2020

- **Reforzamiento hidráhulico y sanitario.**
- **Proyecto de mejoramiento urbano y de movilidad.**
- **Ampliación de vialidades.**

FIGURA 2 : FOLLETOS INFORMATIVOS (LADO B)

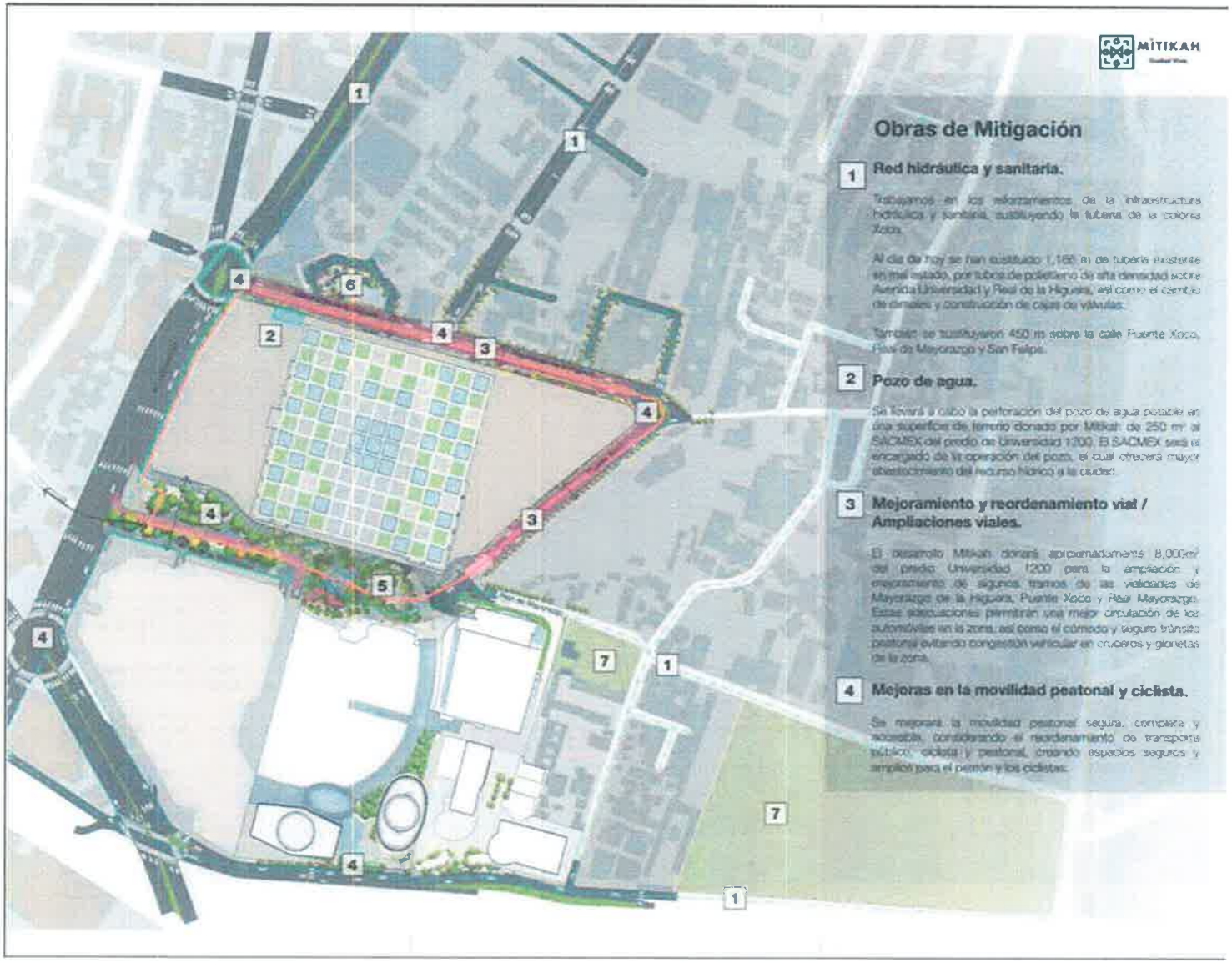

## 11.1.4. Reuniones con vecinas y vecinos

| | |
|---|---|
| *Anexo Reunión con vecinos 4 de febrero transcripción* | *16 páginas* |
| *Anexo Reunión con vecinos 5 de febrero transcripción* | *14 páginas* |
| *Anexo Reunión con vecinos 7 de febrero transcripción* | *9 páginas* |
| *Anexo Reunión con vecinos 10 de febrero transcripción* | *21 páginas* |
| *Anexo Reunión con vecinos 26 de febrero (llamada telefónica). Ficha de reporte* | *1 página* |
| *Anexo Reunión con vecinos 29 de febrero (entrega - recepción de información). Ficha de reporte* | *1 página* |
| *Anexo Reunión con vecinos 11 de marzo transcripción* | *28 páginas* |

Anexo Reunión con vecinos 4 de febrero transcripción.

## REUNIÓN CON VECINOS 4 DE FEBRERO TRANSCRIPCIÓN

C: Consultor

L: Licenciada SEDEMA

R [redacted]

CA: [redacted]

M: [redacted]

H2: Habitante 2

H3: Habitante 3

A: [redacted]

K [redacted]

[redacted] No obstante lo que se acaba de señalar, porque el contrato sobre el cual a nosotros se nos dio, se modificó y muchos de los elementos que ustedes van a ver aquí obedecían a un propósito que después se modificó, Y entonces la manera en que se construyó el levantamiento de la información no encaja con lo que ahora vamos a ver.lo primero que creo que es muy importante es que si bien este proceso venía de tiempo atrás se fundamenta, con el proceso de la consulta ciudadana para grandes construcciones del 27 de diciembre del 2019, que se publicó en la gaceta de la ciudad de México, Este es el sustento de todo el trabajo que vamos a hacer, y dice Qué se entiende por proceso de consulta vecinal para grandes construcciones como el proceso ordenado y sistematizado, para presentar un proyecto Y obtener una opinión de las personas habitantes y en todas las áreas de influencia sobre los impactos generados y la manera de atender los. Esto es muy importante, ese es el trabajo qué se tiene que hacer, será supervisado y avalado por la secretaría del medio ambiente de la ciudad de México a través de la dirección general de evaluación de impacto y regulación ambiental, por eso es que estamos aquí, Este es el fundamento que da lugar a esta reunión

Se considera como grandes construcciones aquellas que se encuentran en uno de los siguientes supuestos, el proyecto que estamos analizando se encuentra dentro de uno de estos supuestos y por lo tanto no valdría comentar los otros. Aquí vamos a entrar propiamente a la metodología que seguimos y lo que es importante es que ustedes les informemos como lo construimos. ¿Cuál es el nombre perdón?

M. [redacted]

CA. Con [redacted] Es que la base de información que teníamos sea homogénea, sea sistemática y no esté sesgada, sino que los datos de información que obtengamos todos podamos estar de acuerdo en que se hicieron bien, que creo que es una preocupación que también es de nosotros

como consultores, nosotros tenemos que garantizar que el levantamiento de información que hicimos es homogéneo y está sustentado

M. Perdón la interrupción

L. No vamos a interrumpir, eso sí nada mas

M. Es que yo lo propuse antes que eso

L. Adelante sin interrupciones por favor, mejor al final damos un espacio para las dudas

CA. Lo primero es que se identificó una población de 55721 personas, porque? Porque nosotros hicimos el levantamiento estadístico del número de manzanas que estaban ahí, Y esta es la información que identificamos 13930 hogares, margen de confianza del 85% y margen de error del punto 5%. ¿Ustedes me van a decir que cómo se determinó esa muestra?

SEDEMA nos dijo que lo tenemos que considerar de un kilómetro de radio y en base a ese kilómetro, esta fue la población que se identificó, este fue el número de hogares, el margen de confianza es consistente nosotros somos una consultora que trabaja en todo el país, y este levantamiento lo que te genera son tendencias, está fundamentado metodológicamente en base a los bancos, y a las empresas que hacen esto y lo más importante, al levantamiento estadístico que hacen las farmacéuticas para determinar la utilización de medicamentos. Entonces pueden estar ustedes confiados en que este margen de confianza es correcto; Aquí está el instrumento, Aquí está como lo diseñamos aquí fue la encuesta, esta encuesta fue validada por Sedema, había una serie de preguntas que se ajustaron y se revisaron y no se levantó la encuesta hasta que la Sedema estuvo de acuerdo en qué es afuera la encuesta que se iba a levantar

A. A lo mejor es importante mencionar qué es de línea base

CA. A ver, yo le, acuérdense que la línea base no sirve para determinar Cómo están las cosas Y que en la medida que nos vamos moviendo cambian los instrumentos por eso es que ella al final tocaremos lo de los módulos porque es otra situación pero ahorita para hacer el levantamiento de línea base esa fue la encuesta que se diseño, la metodología de trabajo se aprobó, hicimos talleres para que los encuestadores supieran lo que iban a hacer, SEDEMA fue testigo de cómo se había hecho este trabajo, para que todo estuviera validado se dio capacitación y aplicamos las encuestas por zonas como ahorita van a ver el mapa estas fueron las encuestas Cómo se aplicaron para cada uno en cada una de las fechas, Cuál fue el análisis que se tuvo la integración del documento y al final tuvimos 206 encuestas

Aquí ya está por sectores, Este es el radio y el diámetro que se consideró Aquí están los dos polígonos que ustedes conocen, y cada uno de los sectores que se terminó tiene un color distinto, este es avenida universidad, este Churubusco y estas son como las grandes avenidas que en términos de afectación del proyecto las debemos de considerar Y entonces pusimos cuadrantes por ejemplo que están los viveros, y aquí está cómo se distribuyó por eso es que se habla de un 50% y lo dice Usted bien, a ver si el pueblo de Xoco está aquí pues aquí es donde más se debió de haber puesto la atención, y el 50% de las encuestas si ven ustedes se refirió a la zona del pueblo de Xoco, las demás se distribuyeron entre las demás zonas consideradas en el proyecto Y eso es lo que nos permite otra vez tener una distribución homogénea de la información que se levantó

Bueno Aquí yo le pediría [redacted] que ella nos explique cuáles fueron los resultados que se obtuvieron

A: Aquí primero que nada se preguntó si la población conocía que era una medida de integración se citó el artículo 3 de la ley de desarrollo urbano, se les leyó si estas preguntas tienen dos vertientes o una saber si o no, Porque necesitamos conocer si la gente tenía o no el conocimiento; evidentemente los resultados nos arrojaron que no que cualquier tema relacionado con esto estaba bueno que algunos si tienen conocimiento especialmente en los hogares, sin embargo los comercios y evidentemente Los visitantes los desconocían, aunque en general lo intuíamos y lo tuvimos que confirmar con herramientas de campo que era cierto y después se preguntó sobre la localización del pozo amado Nervo a partir de las medidas de participación de seduvi y la población fue la que mostró que tenía de hogares más conocimiento y un poco Los visitantes habían escuchado sobre el tema

CA. Y si ustedes me permiten, Si vemos aquí porque ustedes viven ahí nosotros vemos esto como un área de oportunidad porque? Porque en este caso del pozo el 34% de la gente sabe y el 66% No qué es lo que quiere decir esto? Qué hay que informar mejor, Qué hay que dar más información. Sobre el impacto vial el 29% lo sabe entonces hay que explicar bien qué es lo que se va a hacer en el tema de vialidad. La explanada que ha sido un tema El 26% lo sabe y el 74% no lo sabe, éstos tres que son los temas importantes de la etapa 1 en nuestro primer levantamiento encontramos que había poco conocimiento de ellos, ¿Qué quiere decir? Qué tenemos que reforzar el conocimiento de esto para que la opinión que se geste esté bien informada entonces así es como nosotros leemos y en función de eso es cómo vamos preparando las etapas subsecuentes que se tienen que llevar a cabo

A también se tuvo la oportunidad de que fuera una pregunta cerrada y también la gente tenía opción opinar y uno de los temas que está como importante para ellos es que requieren un lugar seguro requieren un lugar con mayor iluminación y con mayores espacios y áreas verdes Cómo ven ustedes en las conclusiones. Integramos todos los comentarios y básicamente algunos que la gente nos mencionaba no tenían relación con el proyecto, se quejaban del gobierno se quejaban de robos se quejaban de cosas que no tenían nada que ver con lo que se estaba preguntando, sin embargo algodón decían que no se cumple que hay un desacuerdo y no se cumple o no se respetan Los acuerdos era con la aplicación de una de estas medidas de integración y 8 personas solicitaron información respecto al paso a desnivel y 17 personas todos tuvieron la opción de contestar algo pero la gente No contestó nada, estos son los únicos que pena opinaron que pensaron que era positivo y es en relación 8 estuvieron en desacuerdo dos negativos dos opinar los que destruyen al pueblo, 2 g necesitaban arbolados que sí lo habían escuchado en juntas y otros pensaban que era mentira que no se iba a hacer y otros opinaban que quieren cerrar el pueblo de Xoco que les quieren expropiar los terrenos y otras personas dijeron que querían leer sobre la relocalización del pozo. 17 personas opinaron que da positivo, 14 que no se beneficiará en nada, dos sin relación alguna tres que solicitaron información tres querían hablar sobre el tema, dos opinaron que había sido un relajo lo del drenaje y uno no lo sabía Y quería leer sobre el tema. y sobre la explanada peatonal, 19 de los comentarios fueron positivos, 11 negativos, cinco sin relación 3 solicitaron información dos opinaron que se van a llevar el agua, dos que van a desaparecer el pueblo y que van a cerrar las calles que no lo sabían pero que la habían escuchado en el grupo, qué ven que meter la seguridad y la gente opina va que hubiera una rueda general y la gente lo que quería es

que se concluyan las obras Y si estaban a favor de un espacio público porque consideran que puede incrementar la seguridad en la zona

Y con este ejercicio que hicimos nos ayudó un poco para tratar de entender más de cerca con los módulos Qué es lo qué opinaba la gente, repartiendo trípticos y sólo nos dejaron comentarios tres personas en el hospital Adolfo López Mateos, 73 personas en el parque acacias siete personas en plaza universidad, 36 personas en el templo San Sebastián mártir y6 en viveros de Coyoacán. Tenemos el perfil de las personas que nos dejaron comentarios y 30 fueron empleados, 20 fueron estudiantes 7 amas de casa, 4 comerciantes, jubilados, abogados, arquitectos y personas dedicadas al hogar también el profesionista sin ocupación, docentes se puede hablar de que hay gente preparada e interesada en el tema, nos hubiera gustado recopilar más información sólo que nos dimos cuenta qué debemos rediseñar la estrategia para que fuera un poco más interactiva y que la gente pudiera obtener mayor información, sin embargo estamos en el primer acercamiento esto no quiere decir que sea concluyente, es lo que hacemos al inicio de cualquier trabajo para nosotros tener herramientas para diseñar a futuro lo que se va a hacer

CA. Ahora yo creo que valdría la pena que ustedes conocieron el alcance del trabajo que nos fue contratado para que no parezca que de manera deliberada nosotros estábamos haciendo algo que no fuera lo que fuera correcto, en términos de la información que se tiene que generar Y si de acuerdo a lo establecido en la metodología para la sucesión de proyectos inmobiliarios de infraestructura mayor en la ciudad de México, documento elaborado por la secretaría del medio ambiente: y dice aquí

Objeto. - observación de las medidas de mitigación del proyecto Mitikah fase 1, pozo de agua de sacmex, aplicación de vialidades y banquetas en entorno del proyecto, conexión peatonal separada del paso vehicular subterráneo y explanada, asimismo se recabará información sobre el contexto social de la zona con sus cuatro factores, demográfico, ecográfico, económico y cultural. Ese es el trabajo que estamos haciendo, entonces aquí se montaron estos módulos pero sentimos que esa información todavía no estuvo bien, ustedes hablan del folleto Entonces cuando se nos convocó a esta reunión nosotros pensamos que lo mejor era suspender los módulos para escuchar que deberíamos de incorporar información valdría la pena que se conociera y que entonces ese proceso se enriqueciera con todas las dudas que ustedes tienen para qué entonces los módulos realmente recojan digamos las dudas que se tiene de toda la gente y también se de toda la información en el entendido Y perdón que se los diga, que en esta ciudad la gente está muy ocupada y luego poca gente le dedica tiempo a lo importante porque siempre estamos atendiendo lo urgente Y eso nos pasa a todos a mí cuando me preguntan y me dicen oiga cuánto va a durar No pues 15 minutos, perdón es que no tengo tiempo y ya les digo oiga y si les hago 5 preguntas? Y pues ya bueno de qué se trata. Eso nos pasa a todos el nivel de rechazo que tenemos cuando estamos tratando de obtener opinión afortunadamente rápido entonces uno deberá ingeniárselas para poder jalar la mayor información posible, y por eso pues tenemos primero que agradecer a sedema esta oportunidad y luego ponernos nosotros a sus órdenes, nosotros lo que queremos es que al final la información que se tenga esté debidamente documentada y sustentada Y ese es el trabajo para lo cual se nos contrato, entonces aquí terminaríamos; no sé [redacted] tenía una serie de preguntas no sé si nosotros podríamos atender esas preguntas y estamos a sus órdenes

M. aquí hemos estado escuchando las explicaciones que les agradecemos que hayan venido a darnos, está muy claro, nosotros tenemos algunas súplicas porque ya tuvimos algunas reuniones en la que nos mostraron esto pero pensamos que era sólo eso, ahora vemos que también forman parte en esta campaña de información Y qué van a organizar la consulta, Entonces ahora sí está claro e igualmente somos los primeros interesados en dar nuestra opinión, salvo aquí no tenemos interés no tenemos jerarquías, en la asamblea, no te dirijas a mi todos aquí tenemos el mismo valor

H2. Es que mucho tiempo no estuvimos haciendo otra cosa más que qué bueno este proyecto viene del 2009, no sé si ya están enterados y la superficie del terreno son 109606.58 metros cuadrados con más de 528000 metros cuadrados de construcción entonces como usted lo vio ahí rebasan cualquier límite por lo cual deberían de haber hecho un buen estudio de impacto urbano y la ley de desarrollo urbano qué implica que sobre todos los pueblos originales, deberían de tener la consulta que ustedes ahorita amablemente se van a prestar a hacer una buena consulta pero Eso debería estar desde inicialmente que fuera antes de la construcción! Por eso nos quejamos nosotros porque jamás sea nos consultó nada Y entonces ahora si se quieren hacer bien las cosas, pues queremos participar queremos ver que las cosas sean realizadas bien aquí estamos dispuestos a que si la mayoría de la gente dice esto Si queremos que se haga pues adelante pero si nosotros tenemos el apoyo de la gente y ellos dicen eso no lo queremos, Como qué? La calle aquí hemos estado peleando por la calle desde el inicio de esto, tenemos dos calles de acceso y ustedes las van a conocer una es la del puente de Xoco y real de mayorazgo es la única porque mayorazgo la higuera entra pero da vuelta y sale otra vez avenida universidad entonces en eso no entra al pueblo entonces realmente sólo tenemos dos accesos lo que es real de mayorazgo y puente de Xoco, Y quién es propia sede una parte de la calle para hacer su plaza Entonces es en lo que siempre estamos en desacuerdo. ¿Porque no tienen grandes urbanistas o grandes arquitectos? Porque no desarrollan una cosa que no nos perjudique a nosotros más de lo que ya nos perjudicaron. Del pozo nosotros nunca nos supusimos al pozo porque veo en la cantidad de gente que va a haber ahí? porque va a haber más agua entonces no nos oponemos al pozo lo único que nosotros queríamos es que no derribaran más árboles ya derribaron 100 árboles y todavía con la construcción del pozo del terreno que donaron hay que demoler o tirar otros 45 árboles más, Y esa lo que nos suponíamos nosotros Porque hay terreno suficiente para haber movido ese pozo y no derribar esos árboles esa lo que realmente nos poníamos no a que no perfore en el pozo, y el pozo es una necesidad y está desde el dictamen del impacto urbano desde cuándo inició la obra en el 2009 desde ahí está en el estudio de impacto urbano está el pozo entonces mucha gente dice es que se oponen al pozo y no nos oponemos a que sigan derribando árboles por ejemplo en la calle la quieren ampliar y yo platiqué en esta mesa y les dije Bueno no están considerando que esa calle de Puente de Xoco tiene una afectación de casi 5 metros y dicen que nos lo van a donar para que hagan más grandes. Oye cómo lo van a donar si fácil tienen ahí una afectación de hace años y cuando ellos sacaron su número oficial yo tengo el documento original de cuando sacaron su número oficial En dónde ahí viene la afectación que casi son 5 metros de la calle y ahora nos dicen que lo quieren donar para emplear la calle entonces esas cosas quisiera que ustedes se sientan bien con nosotros y que conocieran todos esos aspectos que nosotros los conocemos y que con mucho gusto se los comentamos a ustedes les podemos mostrar toda la documentación

CA. Aquí perdón digo nosotros propiamente no somos arquitectos ni desarrolladores, el trabajo nuestro es llevar a cabo un proceso y por eso es muy importante el primer párrafo de la exposición

de motivos del nuevo decreto, lo que nosotros tenemos que garantizar Es que la información que se presente esté relacionada a los impactos que tiene el proyecto y por otra parte que la consulta sea una consulta real en términos del polígono que se designó como área de influencia; ese es nuestro trabajo nosotros no podemos opinar de cuestiones técnicas primero porque no las sabemos o sea nosotros no somos ni ingenieros ni arquitectos Y entonces No podemos dar una opinión lo que podemos hacer es recoger las opiniones e incorporarlas de una manera que el que tenga que decidir tenga todos los elementos y también que el proceso de conciliación que puede existir o que debe de existir en este tipo de proyectos se lleve a cabo de forma ordenada para que al final se logró un acuerdo ese es el trabajo que nosotros hacemos y qué hacemos en todos los proyectos para los que se nos contratan el país porque imagínese si usted es una mina tiene un impacto mucho más severo aunque hay mucho menos gente o un pozo de gas o una carretera en fin aquí apunto de nosotros estar todos los elementos para que la verdad que ustedes muestran sea escuchada y este fundamentada porque lo que es muy delicado es apropiarse de La verdad la verdad decía [redacted] la tenemos entre todos y es muy difícil de manejar la aquel que dice que tiene la razón siempre pues es muy complicado

H2. eso lo entendemos pero hay cosas muy fáciles de entender nosotros éramos tres mil habitantes en el pueblo de Xoco y a raíz de que empezaron las construcciones con edificios de 22 niveles apegados a lo que son las nuevas normas de vialidad y todo eso y que les daba la normatividad para hacer ocupamiento y se fueron a la forma lisky es lo que les permite la altura además empezaron a llegar a Xoco las construcciones de edificios de 20 niveles y ahora llega mítica con su edificio de hasta 60 niveles más 7 edificios más entonces de eso ahorita ya trabajando tienen más de 7000 cajones de estacionamiento y nuestro pueblo tiene callecitas de menos de 7 m y la salida la realizan por nuestro mismo pueblo pues nomás imágenes y usted que el impacto tan grande que vamos a tener con esa cantidad de vehículos y se hace el proyecto completo como lo tienen de forma integral van a hacer más de 13000 cajones de estacionamiento, entonces nomás vean ustedes el impacto que va a tener

K. Sobre el trabajo que ustedes realizaron hay manera de mencionar o conocer el instrumento que usaron?

CA. Pues el instrumento es este precisamente es una encuesta

K. Pero es mixto? Cualitativo cuantitativo?

A. Es mixto

K. Hay manera de conocer el instrumento, sabes de cómo se estructuran esas preguntas?

CA. La encuesta Se elaboró junto con sedema nosotros aquí y esto es muy importante un elemento que es muy importante dejar en claro es que nosotros tenemos un acuerdo de confidencialidad nosotros no podemos dar información a nadie ni a la secretaría ni a ustedes, ni un periódico ni a nadie porque nosotros tenemos firmado un acuerdo de confidencialidad lo que si le podemos decir es que los elementos de valoración para construir esta encuesta tenían como propósito obtener información general para construir un estudio de línea base dónde estaban ahí incorporados todos los elementos, eso fue en ese momento y por eso ahorita que vamos a entrar a una segunda fase de los módulos es muy importante que en esos módulos este la información

H2. Correcta

CA. Yo no le puedo decir si está bien o está mal pero Ustedes sí pueden junto con la autoridad

K. Perdón cuál es su nombre?

C. [redacted] a sus órdenes

K. El vínculo sigue siendo sedema, la parte que ellos se estructuran es toda la operatividad de la encuesta, Entonces nosotros con quién vamos a tener que organizar los contenidos de la encuesta es con sedema porque al final de cuentas son quienes supervisan Y quién asigna la validez de las preguntas, por eso era mi duda porque en la sesión pasada nos estaban exponiendo los resultados y exactamente estaba todo sesgo o mejor dicho falta de información, entre quienes habían diseñado la encuesta si por eso habíamos pedido la solicitud de la empresa, pero ahorita con lo que nos exponen ustedes entendemos perfectamente que hay una revisión previa y una validación y también esa información la puede concentrar sedema, para que nosotros se la pidamos a sedema

A. Yo quiero hacer una aclaración, esto en base al acuerdo de confidencialidad es importante mencionar que nosotros no hacemos las preguntas, nosotros sólo hacemos observaciones sobre las preguntas por ejemplo decir oigan conociendo el perfil de los vecinos de Xoco creemos que esta información debería colocarse de esta manera, son observaciones que hacemos pero finalmente los especialistas es la consultora, por eso están aquí, yo le preguntaba [redacted] cómo lo quieren plantear algunos de ustedes los encuestaron

CA. Yo de todos modos pasé a la casa de usted y usted me vio afuera

M. A mí no me gustaron

CA. No pero nos vio cuando estábamos en el pueblo

M. Sí pero los vi cuando te dije a ti que vi a la del comité

A. Se encuestaron a 5 entre ellos está [redacted] está el arquitecto está [redacted]

K. Pero son sólo se nos aplicó una encuesta no fueron dos

R. Sólo hicimos la de hogares porque son tres instrumentos

A. Bueno el hecho es que vieron el cuestionario y lo respondieron

H2. Si yo le amplíe la información

A. Entonces la propuesta es que con base en eso te conocen y que me imagino que fueron al módulo a ver la información ustedes hagan observaciones sobre Qué les parece

H2. ahí está allá por escrito

A. Entonces esas observaciones que la recoja la consultora Qué son los especialistas y Qué son los que conducen la consulta, para que con base en su experiencia ellos comenten qué cosas Se pueden incorporar Y qué cosas no porque es una metodología específica y si no se vuelve una cosa de chile dulce y de manteca

M. Yo quiero hacer una pregunta y una observación. Usted marca mucho lo que es fase 1 y seguramente la fase uno es de lo que ya se hizo anteriormente con la consulta que hicieron, pero para nosotros el decir fase 1 nos implique inmediatamente que nos vamos a cerrar a la fase 0, fase 1, Fase II y estamos hablando específicamente de mítikah

A. Lo que pasa es que nos dirigimos porque así dice el documento oficial

M. Por eso sí a mí tú me dices sin conocer nada ahorita y mencionamos lo que es fase 1, inmediatamente me meto se va a ir a la fase 0 fase 1 fase 2 y entonces no estamos hablando porque para nosotros lo que se está hablando ahorita con lo que es el proyecto Y de lo que están preguntando en la fase 2, eso es lo que yo quisiera saber

H3. Perdón es que eso no es muy claro al inicio de la junta se dijo que esto, que ahorita la fase 2 está suspendida eso es lo que se acaba de decir. Está suspendida para que ellos puedan continuar con los permisos y echar la fase 2 adelante tiene que concretarse las obras de mitigación mira aquí está las propuestas de la empresa, no están consultadas con la gente

M. Sólo quisiera comentarles algo. No son de la empresa son obligaciones que la ley le pone a la empresa, o sea que no tienen la opción de no hacerlas es una obligación el hacerlas

H2. Eso es nuestro primer argumento es nuestra primera aclaración exactamente de que no son unas obras que estén haciendo de buena voluntad sino que es una obligación

M. Dónde están?

H2. En el estudio de impacto urbano, desde ahí están las obras de mitigación y que hasta la fecha no han cumplido todavía no terminan

M. Después de 10 años

H2. Y eso es muy importante

M. Bueno entonces ahora que empiezan a vender y entregar propiedades, pues está la ley no lo puede permitir porque no tienen realizadas sus obras de mitigación entonces ellos están también muy interesados en que se haga para poder continuar con el negocio, mientras no les Recuerda que eso no les importaba porque durante esos 10 años nosotros Pues habíamos sufrido carencia de servicios y obras constantes de mala calidad bueno perdón de que uno lo exprese esa forma pero ahora partimos de eso de que es una obligación de la empresa hacer los.En cuántos servicios hay muchos males que ya están hechos ya está dado el golpe,No pedimos la demolición de los edificios ni nada de eso, lo que si pedimos es que las obras de mitigación se adecuen a nuestras verdaderas necesidades y no a la propuesta de la empresa Entonces ya lo platicamos con la comunidad y tenemos una observación o una afirmación un complemento y en algunas cosas un desmentido a cada uno de los puntos que nos presentaron en el tríptico y entonces no sé cuál vaya a ser la mecánica o la propuesta ahorita esto

L. A ver lo que estoy escuchando está muy bien o sea la idea de la reunión es que ustedes llegarán a proponer Qué cosas agregamos sobre todo en las preguntas de lo que se está preguntando en el pueblo para este tipo de cosas y lo que vos que tienen una propuesta alterna de medidas por ejemplo en cuanto a la salida del pueblo con las de la empresa

M algunas

L. En realidad las medidas no sabemos si salieron de la empresa o del gobierno porque eso está en documentos

M. Pensamos que algunas son necesarias

L. Y está muy bien porque miren, es algo que estamos platicando mucho en las dependencias que estamos en el gobierno que tenemos que ver con las medidas de mitigación, las medidas de mitigación ya no pueden estar se decidiendo desde un escritorio porque nosotros no sabemos las necesidades y los impactos que se les está generando en el espacio que está siendo impactado,entonces para nosotros es muy bueno que ustedes hayan visto Lo único que sí necesitamos es generar la relación, Porque si ustedes me dicen no pues es que por ejemplo el tráfico de por sí, creo que esa no es una explicación suficiente para manejarla como un impacto del desarrollo porque la ciudad de por sí con o sin ese desarrollo tiene tráfico, sí o no? Pero hay otras cosas que si son muy claras que las cosas pueden estar a causa de ese desarrollo, hay otras que no son por el desarrollo digo también intentemos separar, Todas se vale pero que quede bien claro quién está provocando el impacto para que la medida quede muy sustentada Y si ustedes dicen haber, a nosotros el desarrollo nos está impactando de manera directa en tal cosa y la medida es ésta. No hay nada mejor que salga de la propia gente Entonces yo le voy a pedir aquí a la consultora que levantemos ambas propuestas de los vecinos,1 qué es lo que proponen que se agregue al instrumento,al cuestionario que se está aplicando o que se va a aplicar y dos lo que sí quiero que quede [redacted] y quiero conocer cuáles son las medidas que se están proponiendo? O sea yo quiero saber qué medidas están proponiendo los vecinos porque van a ser las medidas que estaríamos identificando nacidas desde los vecinos que sienten que pudieran no parar pero si mitigar el impacto es decir a ellos. Me deja ver su documento? Ese sí me lo va a dejar?

M. No es lo que estaba diciendo Cuando entré es que el jueves y el viernes estuvieron los módulos, y nosotros hasta el sábado pudimos comunicarnos

L. No pero vamos a hacer una cosa lo que yo no quiero es perder vista, miren nada más a quien designe la consultora quiero que se los entreguen en propia mano

M. Y a ustedes también

L. Y quiero que por favor

M. Nosotros queremos ser lo más propositivos que se pueda, no estamos diciendo que no, esa no es nuestra postura nosotros decimos adelante pero tomando en cuenta estas cosas qué son importantes y vitales para nuestra sobrevivencia

H2. Pero yo digo que hay que tomar mucho en cuenta de que las medidas de mitigación muy importantes y que se encuentran en el estudio de impacto urbano, pero ahorita Mitikah ha estado cambiando obras de mitigación, qué les quiere hacer como mitigación pero que las quiere hacer con un provecho absoluto para Mitikah, no para el pueblo Y eso nosotros no lo queremos. Si son obras de mitigación o lo propone

A. Entendemos y por eso dicen bien ustedes por ahí como elementos técnicos en donde se definen los impactos y luego las medidas digamos como para atenuar esos impactos Qué son las medidas de mitigación

H2. Un ejemplo es el pozo no nos negamos a él porque es necesario, Y con esa cantidad de personas que van a ser como 60000 personas más, imágenes

A. Yo creo que con todo respeto el conducto adecuado es la secretaría porque al final la secretaría es la que nos tiene que normará todos como responsables del proceso y al final nosotros somos un instrumento para digamos de manera metodológicamente consistente se haga lo que dice el ordenamiento legal pero por nuestra naturaleza nosotros tenemos que ser lo más neutros posibles y entiendo su preocupación por que dicen que el que paga manda y a nosotros nos contrató una empresa, para hacer un procedimiento que está fundamentado en un procedimiento de ley que además este no existía, a ver hace 5 meses esto no existía aún

H2. La ley de desarrollo urbano en el artículo 84 lo prevé

A. Pero no estaba normado como lo está hoy

H2.Pues está en el artículo 84

A. Aquí la cosa es de que si nosotros nos metemos en el medio estamos siendo juez y parte, la importancia de que esté la consultora y que escucha con los vecinos es que ustedes puedan recoger con su metodología la inquietud

A. Eso lo vamos a hacer y no hay ningún problema

A. Nosotros al final vamos a decir si creemos que la metodología es sólida, creemos que estén recogidas las voces y que el proceso es válido o no lo es. Porque si nosotros la seguimos haciendo de intermediarios Entonces estamos jalando

M. Yo creo que sí es necesaria la presencia Cómo ha sido hasta ahora

Perdón esta mesa está conformada con el procedimiento adecuado, entonces este tema cae principalmente en sedema y por lo tanto debe seguir de alguna forma mediando, porque nosotros no vamos a tener una relación directa con terceros, No porque no se pueda sino porque creemos que no es sano, Porque como dijo muy bien el señor nosotros no somos ni ingenieros ni arquitectos

A. Quizás lo que es muy importante de lo que señala [redacted], al final hay un propósito y cuál es ese? Qué es el que no debemos de olvidar por ejemplo dar a conocer el proyecto los impactos que tiene las medidas que tiene y en la medida de lo posible tratar de conciliar los intereses y para eso nuestro trabajo es poner en la mesa todos los elementos y eso creemos que va a permitir una mesa de ustedes con la empresa que al final son los que se tendrán que poner de acuerdo y ahí sí ya no le toca a la secretaría y menos a los consultores

M. Eso es lo que quisiéramos

CA. Entiendo que como dicen después de 11 años Pues hay muchas cosas que ahí están Y que los nuevos como somos nosotros que apenas tenemos 4 meses en esto o tres meses en esto Pues nos sorprenden muchas cosas tampoco quisiéramos tomar partido de cuestiones porque hay

esqueletos en ese clóset como para llegar a una fosa Y es de todos lados y de todo mundo y de todo mundo se dice Y cómo han habido muchas épocas y autoridades y de cuestiones pues se habla de muchos rumores que no vale la pena retomar yo creo que ahorita estamos nosotros llegando y las autoridades lo que sí les puedo decir es que han sido muy escrupulosos con nosotros de que se hagan las cosas bien y ese es el propósito entonces Claro que nosotros entramos en contacto con ustedes ese es nuestro trabajo y nuestro trabajo es tratar de entender como siempre decimos nosotros cuál Aquí están los no y cuáles son los sí,ah pues si se hace esto y esto sí se puede y esto no y aquí no hay manera de eso digo porque nos ha pasado Aquí no hay manera de que eso pase que hacemos Entonces eso es lo que tenemos que hacer y ahorita hay una encomienda que creo que es muy valiosa Y es que viene la instalación de los nuevos módulos que en esa instalación estén dónde deben estar los nuevos módulos y nosotros decimos que por qué decidimos que aquí Y por qué no cae, porque eso lo que nos tiene que dar es una muestra que sea representativa y dos si ustedes quieren incorporar algunas cosas porque me están diciendo oye es que lo que dice ese folleto no está bien pues hay cosas que sí y hay cosas que verdaderamente no y pues entonces pues hay que cambiarlo Y si no hay conciliación la secretaría de pues ya nos dirá Bueno pues pongan los dos folletos y bueno tendremos que poner los dos, ojalá que no y llegamos a una verdad común eso sí es posible

M. Yo creo que sería sano que se repartían los dos folletos

CA. Mire yo creo

M. Es que hay dos posiciones

CA. Yo estaría de acuerdo

M. Con su información y su criterio es para que forme su conciencia

CA. Por qué no mejor pensamos en qué cosas Si estamos de acuerdo y hagamos un folleto, y decir en eso estamos de acuerdo y en todo lo demás no estamos de acuerdo y entonces a lo mejor el folleto dice proyecto inmobiliario mitikah es en lo único que estamos de acuerdo, ah bueno entonces eso nos va a decir que nos falta mucho, pero si existen dos o tres elementos que sí pues vamos lo que pasa es que nuestro trabajo es construir soluciones porque si no imagínense ustedes, si decimos así va a ser Pues no va a servir de nada Y ustedes no van a estar de acuerdo y tienen muchos elementos para no estar de acuerdo en muchas cosas nosotros también lo entendemos no se trata aquí de que como los convencemos perdón pero siempre habrá cosas de las cuales no vamos a poder convencer a las personas y para que le insistimos por ahí pero mejor vamos viendo lo otro y en eso aquí estamos todos los que hemos estado y además conocemos el lugar y nos gusta mucho el pueblo está la asociación de autores, está el Himer me gusta mucho el pueblo y me gusta más visitar el pueblo de ustedes. Más bien lo que valdría la pena aquí es que estos elementos, primero que ustedes nos digan oigan esto del folleto está mal para qué sirve digamos oigan esto está mal y entonces hay que quitarlo, y ya ustedes quieren comprar algo nos digan bueno los motivos las razones del porqué incorporarlo, porque creemos que son elementos importantes de valoración qué tiene que estar asociados a un impacto y a una medida de mitigación porque al final eso es lo que le da sustento al trabajo que estamos haciendo Y en la medida de eso pues lo vemos nosotros no nos podemos comprometer a nada porque al final somos un poco de correveidile oiga y nos juntamos y los señores tienen esto y pues oye no cómo es posible y acá nos dicen y así hasta

que logremos algo y ese es el marco de referencia que nos ha dado la secretaría y tienen toda la razón porque la secretaría es juez no puede ser parte entonces la secretaría si nos dice yo les doy a ustedes el espacio para que tengan un diálogo civilizado que yo creo que es la premisa para buscar un acuerdo

M. En eso estamos completamente de acuerdo simplemente hay que afinar algunos puntos y primero antes de pasar a la propuesta de los reactivos de la encuesta hay que conocer todos la información de las dos partes, por eso no trajimos las preguntas Porque primero tenemos que dar a conocer nuestra opinión y después ya pasamos si ustedes lo consideran ya que son los especialistas

K. Incluso antes de podernos juntar con ustedes nosotros nos preguntamos dentro del grupo asistentes permanentes son entre 17 y 18 integrantes de la asamblea Entonces cuando tratamos como de hacer un análisis de la primera encuesta que se levantó solamente dos de nuestras compañeras habían sido entrevistadas, Entonces no hubo manera de recuperar la información porque nos comentaban que algunas serán preguntas abiertas, ahorita por ejemplo no sé si alguno de ustedes ya haya visto el cuestionario

M. No fue exactamente el cuestionario Si no los temas

A. Las respuestas de las preguntas se mostraron los resultados y cuando es una muestra aleatoria simple no es posible que todos tengan la misma información porque en ese momento le quitamos la veracidad al instrumento

K. Aquí había existido un acuerdo de que se entrevistará por lo menos a las personas

R. Visitamos a 4 de 5 y nada más nos falta una persona, en cuya dirección estaba cambiado el número interior

H2. Sí ya me acordé de usted pero es que no me pude quedar

H3. Una opinión que a mí me gustaría dar es que primero lo que marca la encuesta, entendemos lo que se siente después de que se tiene más de 11 años de construcción y pues bueno lo más extraño Es que la gente tenga muy poca información y el segundo punto que yo creo que es lo más importante que tenemos que ver lo que no se ha hecho daño y por lo que nos preocupamos como el arquitecto decía oye es que el pozo es necesario pero nos van a volver a quitar 45 árboles y si tú te pones a ver cuál fue la cantidad En porcentaje de lo que nos quitaron? De esa Tala indiscriminada que hicieron Real del mayorazgo es alrededor de un 15% estamos hablando de sólo lo que está en la calle no estamos hablando de interiores y si tú te pones a ver que sólo 45 árboles y si te pones a ver qué van a quitar alrededor de 100 árboles con la ampliación de la calle pues ya estamos hablando cerca de un 40 o 45% qué nos van a quitar de arbolada y el problema no es ese, El problema es que todas esas respuestas de las personas que ni siquiera tienen el conocimiento, porque la gente dice además no quieren que no quiero que me quiten un árbol Porque además no hemos visto que pongan uno solo y esa es otra

M. Ya hizo una propuesta establecida sedema en dónde la información del pozo está muy claro y son 45 árboles los que se van a sembrar, 8 se van a trasplantar y en los otros dice que se va a reponer, no dicen Cuántos ni en qué proporción ni en dónde lo cual sería un requerimiento de información pero también digo ustedes ya deben de saber que hay planeada una segunda fase del

proyecto dentro del predio de Bancomer en avenida universidad 1200,entre otras construcciones pero ya nos dijeron que mientras no terminemos eso no podemos pasar a esa discusión Y entonces acatando ese lineamiento pero si sabemos que están proponiendo en la esquina de Puente y un parque público y desde luego que eso no nos oponemos, Pero siempre y cuando todos los árboles y que se reforeste ahí para que sea un parque abierto para toda la población Entonces eso sería una salida a todo esto porque no nos vamos a pasar diciendo nada más no, estamos en desacuerdo pero si se readecua al proyecto

A. Esa esquina tiene la capacidad de recepción del arbolado?

M. Sí de hecho ya está en una de las propuestas de nosotros

CA. Yo le plantearía esto, porque para nosotros

M. Nos dijeron que es para 1500 árboles

CA. Para nosotros es, en fin vamos nosotros recopilando información, Entonces yo les propondría lo siguiente, ustedes como dicen apenas vamos llegando y había una confusión, se suponía que ya habíamos terminado cuando nosotros apenas en realidad vamos comenzando y como que hay muchas cosas que no habíamos tenido este diálogo y creo que lo primero es que hay una oportunidad que todos debemos de aprovechar, que la propuesta que ustedes quieren la platiquen con sus personas ustedes son personas representativas, yo creo que aquí la secretaría está dando un elemento que es muy importante que como es juez ya no puede ser parte Entonces ellos ya no se van a reunir con ustedes, porque si no soy no más parte para un cacho y para el otro no, pues no si la secretaría va a dejar que las partes nos pongamos de acuerdo la secretaría Se volverá Pues eso quiere decir que nosotros tenemos que construir la solución, de acuerdo?

H2. Eso sería un primer compromiso porque entonces nosotros nos vamos a ir a ver y nosotros nos vamos a poner de acuerdo con ustedes, nosotros lo que es la consultora y ustedes, aquí la secretaría es juez y la empresa pues es la empresa, si ustedes me dicen que no califiquemos a la empresa, pero es que aquí la empresa nos está delegando una responsabilidad Qué es la de socializar El proyecto y a nosotros lo que nos interesa es que todas las partes sean escuchadas ustedes son una parte fundamental y en términos metodológicos se les conoce como actores relevantes,ustedes son los actores más relevantes del proyecto y tenemos que trabajar con ustedes y ver qué es lo que quieren y nosotros tomarlo Y a partir de eso ver qué tenemos que consultar para lograr una opinión informada de la mayoría, Porque si sólo les consultaremos a ustedes también habría un error hay muchos más personas involucradas en este proceso

H3. De acuerdo completamente

M. Si tenemos ya una propuesta elaborada con una parte porque fue un fin de semana tan difícil como todos sabemos, entonces todavía no hay un consenso por eso no lo podemos entregar en este momento pero estamos seguros de que ya tenemos, de que ya casi lo tenemos hecho, nosotros tal vez mañana qué tenemos una reunión afinemos esto y para el jueves ya tengamos un documento completo quedará nuestra opinión y que es muy propositivo

CA. Nosotros los podemos ir a ver el viernes para reunirnos con ustedes adónde ustedes nos digan y a la hora que ustedes nos digan, y lo trabajamos y también lo tenemos que hacer vamos a informar

a la empresa de esta reunión convocada por sedema, obviamente ellos saben que estamos aquí y este es la idea, hay mucha prisa pero tenemos que hacer las cosas bien si nos dicen póngame el módulo mañana pues no lo vamos a poner, lo vamos a poner cuando tengamos información consensada de lo que vamos a consultar porque no queremos cumplir con un requisito sino queremos hacer las cosas bien, y para que las cosas estén bien ustedes tienen que estar de acuerdo en lo que se va a poner, si no van a ir a decir eso que están poniendo son mentiras y no queremos eso

M. Estamos pensando en la posibilidad de poner nuestros módulos de información

CA. Y tienen todo el derecho de hacerlo pero mejor

M. Es que estamos viendo que de un momento vimos unos módulos que están dando información y ya sabíamos que la información que tenemos de aquí qué íbamos a ir pero no sabíamos Cómo ni cuándo INE de qué Y de qué tipo de información era

CA. Por eso es muy importante porque al final lo que quiere la secretaría es que el módulo sea de información

J. Si quedamos en una cosa y luego nos enseñan otra

M. Entonces creo que vamos adelantando, el jueves nos reunimos estás de acuerdo, Y si alguien puede proponer un lugar para vernos?

H3. En las bodegas Galicia podría ser porque ahí cabemos todos, ahorita les damos la dirección

CA. Perfecto A qué hora dice que nos podemos ver?

H2. Le voy a platicar hay gente que trabaja y no les acomoda porque llegan un poquito tarde, lo que queremos es hablar

CA. Entonces a las 5:30, a las 5:00 ó a las 6:00?

H2. A las 6:30 por favor

M. Es que casi todos llegamos tarde de trabajar

CA. Está bien, si quieren esta reunión hagamos la a las 7 de la noche para que todo mundo esté y ya luego nos ponemos de acuerdo. Ahí estaremos nosotros el viernes a las 7 de la noche como ustedes nos dicen

H2: ahí ese lugar usted ya lo conoce

R. Sí ya sé dónde es

H2. En San Felipe 25

M. Les decía que si tenemos bastante adelanto, ustedes van a ver la calidad de nuestras propuestas y les comentaremos más adelante, y un punto que es cuando quería interrumpirlo que estamos de acuerdo lo que las metodologías marcan que tiene que consultar sea toda la área de influencia pero el peso específico que se da a la opinión de una persona que vive a un kilómetro y que ver simplemente el desarrollo porque no lo está sufriendo ni lo va a sufrir durante unos años más lo ve

como una oportunidad de incrementar la plusvalía de su propiedad eso es un caso típico porque ya lo hemos visto y dicen no pues qué padre ahora mi casa dentro de unos años va a valer el doble, no ve el impacto Y no sólo el impacto sino la acumulación de impactos y que eso no lo hemos manejado imagínese aquí hemos estado hablando de las cifras de 7500 cajones de estacionamiento pero por ahí otros tantos más que quieren hacer en el predio de avenida universidad Pero tenemos 4 súper condominios demás de 1000 habitantes 3D city power y uno de Urban park y uno que está en construcción que es de 35 niveles es de ágata tiene 800 departamentos y una torre de automotrices Qué es a la construyeron hace como un año y ya la están terminando, entonces no es sólo un desarrollo el que nos está afectando nos están pegando de todas partes y eso hay una acumulación de impactos que no se consideran en el estudio de ese polígono, A quién esté nosotros le vamos a marcar cuáles son todos los demás Cuántos habitantes son y cómo se llaman los desarrollos cuántos automóviles van a lanzar a la circulación Y eso hay que tomarlo en cuenta otra vez porque no es nada más mítica, mítica porque es el paradigma y el más fuerte pero eso es lo que vamos a platicar con ustedes

CA. Está perfecto

M. Y eso que le decía del peso específico deben de tomarlo en cuenta

CA. Bueno la metodología habla de un área núcleo Qué es el área que está pegada justo al desarrollo, el área de influencia directa y la de influencia indirecta y ahí obviamente tenemos que ponderar todo eso como dice usted y además tiene toda la razón

M. Y finalmente tal vez de la información que tenemos no sólo de la que está en el tríptico se hizo una página web con la información

R. Si hay un correo

M. Qué es lo mismo nada más que un poco más amplio y con imágenes pero prácticamente lo mismo y sin embargo aquí que es el que dieron a toda la gente omiten o se les olvidó poner que quieren crear un paso vehicular subterráneo o el deprimido en la web, entonces aquí se les olvidó y esas cosas no deben de pasar en una información de esta envergadura de esta importancia, eso no puede ser posible, tenemos un dibujito que no está en la página de internet ni aquí entonces de eso es de lo que tenemos un poco de desconfianza pero en determinado momento nos sentamos con la empresa porque hay cosas que se tienen que resolver como ustedes dijeron la entrada y la salida de los coches se va a tener que resolver mal o bien nosotros queremos que se resuelva bien y ellos quieren que se resuelva bajo sus intereses

H3.tenemos un plano de jocoque se lo podemos dar para que se den idea de Cuántos proyectos están trabajando aquí

C3. Y no perdamos de vista también como empatamos este tercer actor que fueron las medidas qué son como decía la licenciada propuestas directamente desde la autoridad, entonces ahí necesitamos conjugar también eso no se nos olvide hay una pugna de voluntades pero también está la autoridad

CA. Y por otro lado la autoridad siempre tendrá la facultad de convocar y de asistir a donde la autoridad considere conveniente y necesario, aquí el punto es que lo que sí tenemos nosotros es

que tenemos que establecer un diálogo para construir algo, no me quiero adelantar primero tengo que escuchar es la primera vez que nos reunimos con ustedes como grupo y lo primero es oírlos entenderlo procesarlo e incorporarlo para hacer bien la chamba todavía no hay ninguna decisión digo no se ha pasado en otros lados como es el caso que la tercera vez que les dan su refresco y su torta la gente se pone muy nerviosa porque dicen que les van a quitar el terreno dicen Bueno ya nos dieron 3 tortas y 3 refrescos y no nos han pedido nada Pues aquí hay algo muy raro, ni hay refresco ni hay torta Entonces mejor vamos a platicar, entiendo que hay muchas cosas que hacen y está bien pero digamos Aquí vamos a encontrar qué es lo que se tiene que hacer para que las cosas se hagan bien, si no lo hacemos así la secretaría nos va a dar un coscorrón

H2. Por último quiero decirles que es un gusto conocerlos y ojalá podamos trabajar y también recordarles que somos un pueblo originario eso ténganlo muy en cuenta porque eso cambia completamente todo somos un pueblo originario

CA. Si lo sabemos

H2. Ojalá que lo tengan contemplado porque no somos Colonia somos un pueblo

M. Y yo creo que con el patrimonio histórico y cultural que tenemos en la zona con lo de la cineteca y la unión de compositores, el panteón histórico de Xoco y la iglesia colonial del siglo 16 quién rompió en una imagen Pero sigue siendo una iglesia del siglo 16 y el email Qué es el instituto mexicano de la radio, Qué hacen eventos abiertos al público entonces es un patrimonio cultural que parece que la empresa no le interesa pero a nosotros sí nos interesa pero si nos ponemos de acuerdo les podemos hacer ver que todo eso también es un enriquecimiento para su proyecto pero también tienen que ceder en algo no es nada más de que quieran imponer por el poder económico que ostentan para su información el desarrollador inmobiliario y fideicomiso de inversiones es de las inmobiliarias más grande de Latinoamérica, o sea con los que estamos tratando, pero no nos amedrentado si nos vamos a ir hasta las últimas consecuencias en lo que pensamos que es fundamental no se trata de decir no por no

CA. Estamos a sus órdenes

H2. Gracias a ustedes

Anexo Reunión con vecinos 5 de febrero transcripción.

## REUNIÓN CON VECINOS (COMITÉ VECINAL) 5 DE FEBRERO TRANSCRIPCIÓN

C: Consultor

D: [redacted]

P: [redacted]

H: [redacted]

P. Porque en eso se convirtió en algo político donde todos quieren sacar algo

0:03-2:05 inaudible

D. Yo creo que ellos necesitan el apoyo de que realmente ellos necesitan algo, y que se los puedan resolver arriba yo a veces yo sé que a veces es muy complicado llegar al fondo de la fibra, y nosotros estamos acostumbrados a otras cosas, por ejemplo a ir con el director de city y decirle oye esto y se resolvía en ese mismo momento, eso nunca era de déjame ver o hagan una lista, porque son listas interminables y yo a veces entiendo que digan pues es que hay que dosificar, se trata de resolver Entonces por ejemplo a mí ahorita me da mucha pena con [redacted] ver lo de los árboles cuando está pendiente el tema de [redacted]

C. Cuál tema de [redacted]

D. Se cayeron unos árboles y nosotros pedimos el retiro, primero se hizo el censo y de los que se cayeron son dos árboles en propiedad privada i3 que quedaron en la calle y los de la iglesia, son cuatro que tienen muérdago

C. Y ese árbol lo podrían recuperar o ya lo dan por muerto

D. Mira el día de la fiesta de Xoco fue cuando se cayeron y llegó protección civil, bomberos, policías y estuvieron ahí como tres o cuatro horas después llegó una corporación de abejas negras, y lo que hicieron primero fue retirar el panal de abejas negras que estaba adentro del árbol, por la parte de abajo Lo único que hicieron fue enrollar el pan al con papel cómo encerado como es el plastificado y lo dejaron ahí y me pidieron que yo les hablaré en 5 días para retirarlo

C. Los tres árboles que tienen pendientes de recoger dónde están

D. El mayorazgo de la higuera, de esos árboles dos están muertos uno es el que está en San Felipe

C. Son los que están en propiedad privada? Entonces este tema lo tienen ahorita pendiente?

5:38-5:40 inaudible

C. Sobre esta solicitud ustedes la han comunicado con algunas personas del comité o del pueblo o algo?

D. La gente que lo pide y está enterada agarra la solicitud Y pregunta qué pasó

C. Pero yo digo el tema sobre real de mayorazgo qué fue un derribó de árboles y se volvió noticia, y no sé ahorita porque no se ha hecho

D. Pues simplemente sedema no ha querido venir

C. Ustedes han tenido pláticas con sedema?

D. Sí pero no nos quieren, es que están en un plan la verdad de estar molestando a la gente realmente y desgraciadamente todo lo que pasa en coco al grado de que no sé si te enteraste de que nos clausuraron un parque público los de sedema, es un parque de 250 metros cuadrados

C. El de San Sebastián?

D. No el de villano

C. Y ese cómo se clausuró o porqué?

D. Pues realmente los de la cerrada pidieron que se rehabilitará el espacio, Mitikah presentó un proyecto y dentro del proyectos, venían unos árboles cuyas raíces deberían de estar 70 cm debajo de la tierra, entonces una arquitecta que hizo construir una barda para que no vieran eso y no les fueran a quitar el parque, porque el parque está cercado ante el público y no querían que se los fueran a quitar, pero esta señora le llamó a los contras o sea a sus vecinos y los vecinos llaman a sedema y sedema clausuró el parque, que porque estaban haciendo trabajos donde estaban violando la ley del medio ambiente, nosotros pedimos que se nos dijera que era lo que se estaba violando, y que nos dieran el folio porque en realidad sedema lo que hizo fue poner 18 folios diferentes, entonces nunca supimos pero un día llegó y los quito, y otro día llegó y los volvió a poner, y luego llegó y los volvió a quitar y lo clausuró y pusieron medidas de mitigación y de drenaje también

C. Hay una creo que sobre puente de Xoco donde está una papelería casi saliendo por la parte del drenaje

D. No ahorita están en higuera

C. En higuera? Es que me acuerdo que hay una, esto es sobre los cultivos que quería platicar con ustedes, ahorita de los que se repartieron en los módulos por acá, esta calle, de San Felipe, por la que doblas y vas así es sobre esa calle

D. No, no han abierto ahí

C. Y saben por qué no han abierto?

P. Lo que pasa es que en esa parte no hay embalsamiento hidráulico

C. Ah entonces tienen que poner concreto

D. No hay

C. Entonces para cemento tampoco hay? Eso a ustedes quién se los informó?

D. Porque el concreto que se aplicó en las calles de este lado, el que puso la alcaldía Pero bueno es que ellos van a buscar argumentos

10:00-10:31 inaudible

C. A ustedes les tocó ver los trípticos que están repartiendo en los módulos, les tocó a ustedes verlos?

D. Sí yo tenía uno

C. Este más o menos se explica lo de la red hidráulica y sanitaria, la red de agua, el mejoramiento y ampliación de vialidades, las mejoras peatonales y para ciclistas y aquí también tiene la plaza de integración, la que está de este lado. En el lugar donde se colocó el módulo qué les pareció? Está bien ahí? O deberían de colocarlo en otra parte?

D. Estuvo bien dónde lo pusieron ahí en el metro

C. Es que justo queremos saber sabíamos de qué desinstalaron los módulos y ahora los están volviendo instalar, cómo ve usted señor nosotros somos de una consultora que se llama Ao Social de las torres de mítica fase 1 propiamente estamos en este proceso que solicitó la sedema a la empresa, es un A qué se le llama consulta vecinal para la construcción que se fundamenta en la gaceta de diciembre del año pasado, donde dan todo un proceso de consultas vecinales

D. Mira realmente sedema quiere que le hagan su trabajo, porque sedema cuando se dio la tala de los árboles ella le dio a los vecinos que son los contras la información de que las mesas son gracias a ellos y que la atención era para ellos, pero sedema los llevo o les dio tan helado que creó una pinche bola de nieve que hoy le está reventando a sedema, por qué sedema literal dijo en esa reunión que no se iba a llevar a cabo un desnivel, ellos pidieron que sí será un anti monumento en este parque para mitikah y que se replanteará toda la mitigación en Xoco, incluyendo ese arbolado, y sedema dijo sí, después misma sedema propone un proyecto de rehabilitación para cual le dijimos que era absurdo que llames a una consulta ciudadana para que digan si quieren deforestar o no

C. Porque todos van a decir que sí

D. Entonces se agarra de ahí el problema no es que sí sino que es como, porque la propuesta de sedema era ampliar el camellón es implicado que literal dejarás el desnivel en cuanto salgan de mitikah y cuando intentan interrumpir la circulación, porque se tiene que incorporar la gente que salga de mítikah, o viceversa Entonces el tema de la vialidad era muy complicado posteriormente de que cuando posteriormente dieron vieron que evidentemente no pudieron tirar ni el pozo ni pudo tirar el desnivel entonces ahora sí quieren que nosotros vayamos a la reunión, para que vaya a otra parte de vecinos y ella argumenta que los vecinos están enterados porque literal ella lo único que tiene que hacer ahorita es dar las autorizaciones para esos derribos que están pendientes y para empezar el pozo y el desnivel, Y no lo quiere hacer porque ella misma fue la que les dio alas a la parte contraria Y entonces ahora sí quiere que nosotros vayamos a hacerles su chamba

C. Digo Aquí no se trata de, Bueno más bien nosotros sabemos que hay cosas que es un proyecto que lleva muchos años incluso desde el 2008 o 2009, y ya casi han pasado tres jefes de gobierno y para los alcances, pero la gente del pueblo ya no es la misma ustedes no se van, Ustedes se quedan y son los que han tenido que vivir y convivir con esa empresa, nosotros ahorita para esta primera fase Qué es la que nos toca Qué es el tema del desnivel y del pozo y que va asociado con el tema de los árboles Qué es la que queremos trabajar con los vecinos y queremos decirles que sabemos de

atrás hay muchas cosas que no están como quisieran, pero queremos que de aquí para adelante se hagan las cosas lo mejor posible para todos, sobre todo para el proyecto que necesita cierta viabilidad, y que necesita cumplir con la viabilidad y con la reglamentación de la ley y con el pueblo de Xoco para las cosas que les puedan convenir a ustedes, que estas medidas de mitigación vayan aparejadas a todo lo que ustedes van a recibir como comunidad para que les disminuya en la medida de lo posible, cómo lo que pasó con la iglesia que no hubo una afectación y si la hay se repara si llega a haber alguna afectación se tiene que reparar. El tema del arbolado creo que ese sí ya lo han platicado y la empresa está buscando dónde colocar árboles porque no tienen lugares suficientes

D. Por ejemplo ahí donde te decimos de orduña ustedes tienen los exámenes yo nunca me los quedé pero su bióloga, la que vino seguramente los ha de tener

C. Sí ese tema del los que tienen pendientes, pero propiamente lo que nosotros estamos encargados ahorita es el tema de los módulos,de que la información se ponga a disposición de ustedes, y de la encuesta que se realizó en las casas, Entonces si quisieran yo traigo la presentación de los resultados que se hicieron, la Sedena nos invitó el día de ayer a presentarnos con ellos y nos pidió también que ustedes también conozcan lo que ha salido de estos resultados y cuáles son las fases que siguen porque pasó que cuando estábamos realizando nosotros la encuesta mucha gente pensaba que ella era todo lo que nosotros íbamos a hacer, y pues todavía falta como este tipo de reuniones, que se van a volver a instalar los módulos, se van a estar realizando algunas reuniones con vecinos eso es un poquito para que nos conozcan porque yo sé que ustedes conocen a [redacted] y para que sepan nuestro diagnóstico, Entonces esto es el fundamento legal sobre el cual se hacen las consultas vecinales, espera lo que nos faculta la Sedena para realizar este proceso de socialización, podríamos estar A favor o en contra Pero eso no es lo que publicó el gobierno de la ciudad de México, a nosotros nos contrata la empresa de Mítikah en este sentido somos una empresa que lleva más de 10 años trabajando en todo el país, con proyectos de cualquier tipo de infraestructura cómo son parques solares, parques eólicos, minas, plataformas petroleras, gasoductos, o sea dentro de lo que son los temas de impactos hay veces que nos toca medir impactos de minas, o que construyen presas y terminan afectando grandes extensiones de tierra Pero dónde vive menos gente, el impacto aquí es mayor porque es mayor la población, aquí en la ciudad y en Xoco con el tema de [redacted] A lo mejor es un terreno pequeño pero vive mucha gente y hay muchas personas alrededor y lo que nos han platicado los vecinos de ustedes es que Mitikah no es el único proyecto no es el único proyecto con el que ustedes conviven, ya antes llegó city towers, llegó el hospital Ángeles o sea que están construyendo fábricas

D. Bueno por ejemplo ahorita en las medidas de mitigación es lo que falta

C. Es el pozo, la red hidráulica, el desnivel y el arbolado pero esta no es como tal, lo que pasa es que con el pozo y el desnivel viene una plaza

D. La verdad las medidas de mitigación hacen falta en San Felipe

C. Y también un poco para que conozcan el proceso Porque si bien ustedes tienen el módulo instalado del área social y conviven directamente con las Torres, y son como los que están con el área más directa del proyecto y a nosotros se nos marca una serie de distancias, se llaman marcas de proceso qué se considera de una afectación hasta de un kilómetro, Entonces se realizó un

estudio poblacional dónde se dice que hay 55000 habitantes y de ahí pues son 13000 los hogares que se calcula más o menos que hay y estamos utilizando un margen de error Para nuestras encuestas, este margen de error es el equivalente al que utilizan muchas farmacias para probar el consumo de medicamentos, que no estamos consultando las 300 o 500 o a los 3000 habitantes del pueblo de Xoco o 5000 ahora con las Torres; encuestamos nosotros a 206 personas en un kilómetro alrededor qué nos da una muestra del total de lo que se va a haber, además de que no estaban todos los vecinos, pero estaban muchos del pueblo de Xoco o de colonias más al norte y algunos parques de Coyoacán, otros de los multifamiliares que están más al norte, se realizó el trabajo del 17 18 y el 21 y entre ellos incluimos algunos restaurantes y ahí estuvimos haciendo las encuestas, Este es el mapa que nosotros usamos aquí está la avenida universidad y río Churubusco, que separan los cuadrantes estos cuadritos negros es donde se encuentra el proyecto de mitikah Y esta es la parte donde está el pueblo de Xoco y algunas casas que llegan casi hasta avenida Coyoacán, en esta parte concentramos casi la mitad de las encuestas para ponderar que ustedes son los que viven más cerca y son de quién es la opinión es más importante, porque hasta acá bueno aunque está cerca de un kilómetro de distancia pero están bastante lejos y a lo mejor ahí vive más gente, pero nada más ven de lejos las Torres no tienen una perspectiva real como la de ustedes en el tema de que se tuvo que volver a poner drenaje, que pasan los camiones y algunas cuestiones así; estos son los principales resultados que nos salieron de la encuesta Y si conocía la gente las medidas de mitigación que establece la ley y no sale que hay un 35% que si las conoce,que si conocían sobre las medidas que va a realizar el proyecto nos vamos dando cuenta que cada vez menos gente conoce, el tema del pozo es el más conocido, después del foso está la parte del impacto vial Qué es la donación que tiene que hacer la empresa por ley, las banquetas con la ampliación de vialidades y después la parte de la explanada pública que casi nadie la, Qué es de las más nuevas y se les ha planteado, lo que vimos aquí es que hay un área de oportunidad de aquí a unos 6 o 10 años aquí en este proyecto viéndolo entre periódicos y medios de comunicación y que hay gente que lo quiere y gente que no lo quiere, lo que nos dice esto es que aún cuando esto sucede no todos conocen las medidas de mitigación del proyecto y todos saben de las obligaciones que tiene el proyecto y lo que buscamos es justamente que con estos módulos que la gente lo conozca y se abra un poquito más y que los vecinos que tengan dudas se informen y que los que siempre los han cuestionado a ustedes oye es que porque no hacen esto o porque no les ponen ventanas acá, o porque no me ponen aquello. No porque el proyecto está obligado a realizar esto y esto y esto es lo que nos proponen y en esto los podemos ayudar y en esto no los podemos ayudar y enterrarlos esos son un poco de las preguntas que nosotros hacíamos había una vez y conocían o no acerca de la medida y otra de si tenían alguna opinión, hay gente que opina y hay gente que no pino, entonces aquí por decir en el tema del conocimiento muchos no sabían y algunos pensaron de manera positiva y otros dijeron que eran unos corruptos, en el caso del impacto del paso a desnivel 7 personas pensaron que era positivo y 10 que dan negativo y había otras percepciones que eran fuera de lugar que porque decían que si el drenaje o el agua, en el caso de la colocación del pozo igual tiene bastantes cuestiones positivas hay gente que lo ve como algo negativo por el tema de los árboles, y hay otros temas qué se refieren al drenaje, o que no sabía no que desean más información. En el caso de la explanada pública si es algo que esté más iluminado que haya seguridad y que haya más gente pues puede generar en general más seguridad para todos y puede ser algo positivo para la colonia, la de todos modos encontramos que también hay algunas cuestiones negativas y hay comentarios de que si se va acabar el agua o si va a desaparecer el pueblo, o si van a expropiar terrenos que

propiamente nunca nadie ha hecho eso, lo que tengo entendido es que algunos han llegado a vender y digo así es como hemos estado, Y si esto ya tiene años

26:58-27:08 inaudible

D. De hecho de eso se tienen que cuidar mucho porque ellos a pesar de que conocen perfectamente ellos nos siguen diciendo que no es cierto y dicen que si nos quieren expropiar y que nos van a quitar el agua y que por eso metieron el nuevo pozo y la iglesia

C. De hecho la iglesia la cuida el inah, esa no se mueve

27:35-27:58 Inaudible

C. Estoy seguro que ya todos los del gobierno los de la empresa los del proyecto sabemos que las torres que están construyendo no es que las vayan a hacer sino que ya están hechas,

29:22-28:30 Inaudible

C. Si yo nunca he visto el proyecto en nuestra empresa sabemos que hay muchas cosas que se observaron que pudieron haberse hecho mucho mejor y que en su momento no lo hicieron otras personas, y lo que nosotros vemos es que a partir de ahorita todo va a ser mejor sabemos que lo que se hizo antes pudo haber estado mejor

29:18-40:40 Inaudible

M. Y yo creo que ahí hubo un grave error de mítica porque tienen que rehabilitar el parque del llano y tiene que hacer x cosas pero está reparando colindantes y entonces tiene que ir al parque de Guyando Y si vienen a ver algo se lo jalan para el, y entonces si tienen que ver algo de la iglesia sacan a los del parque luyando y se los llevan para la iglesia es sólo una cuadrilla de 4 o 6 personas Qué quieren de resolver todo el problema incluyendo la rehabilitación de un parque público cuando los tiempos se van alargando, una reparación a colindantes que la pudiste haber hecho en medio año ya lleva 6 años y que además se va dejando y se va dejando Y entonces después tienes una lista interminable, por ejemplo a mí me dicen los del parque oye ya hicieron las banquetas, y yo le pregunto a la unidad del 407 oye ya están reparando el piso Porque después del 168 y vas tú y me dicen que no Entonces les digo es que los mandaron al uniendo y te quedas así como qué oye pues nosotros nos comprometimos con el 407 y con el 168 de que eran cuatro semanas y estaban contigo entonces esas cuatro semanas se han vuelto meses particularmente 12 meses entonces también por ahí es el descontento de que por más que quieras una cuadrilla no puede

C. Ahorita más o menos como Cuántos colindantes faltan?

M. Pues yo sé y la verdad que muchos colindantes faltan en reparaciones dentro de ellos El 407 que está la reparación del piso que se está hundiendo y también de dos o tres departamentos ya al interior del 407, en el 168 faltan escaleras, También faltan en el 233 y en el 229 y que si hay muchos pendientes y que si tú fueras a resolverlos créeme que ni le van a tomar importancia con las medidas de mitigación

C. Sí y que justo se vuelven también una forma avance

M. Ahora es la molestia es de que tú no me dé no me resuelves y yo no te dejo o sea justamente se ha vuelto ese juego y es que ellos dicen es que hay que dosificar y oye no manches Yo no digo que no pero vea tu empresa, ve la magnitud de la obra no puedes decir eso porque cuando trabajamos con el city, porque el city hacía y deshacía y le podías aventar a la gente la pinche tierra en la cabeza porque sabían que llegaban y es ya no ya ayúdame con esto y yo no creo que ese tipo de soluciones las pueda tener mítica y ni siquiera como dicen ya darles dinero sino solucionar a los que han sido afectados, a ellos cómo los puedo ayudar, esta persona que tiene un árbol qué le está afectando su casa, cómo la puedo ayudar siempre tenemos que resolver problemas pero lo importante es dar soluciones pero no a 6 años porque la gente ya oi dice Pues es que ya acabaron

34:53-35:15 Inaudible

C. Y esto mismo que usted me dice Y eso que andamos en todo el país y lo escuchamos en cualquier, justamente las empresas [redacted] directamente llegamos con las autoridades delegacionales y luego son las de la comunidad porque son los que tienen el nombramiento, la gente los conoce y son los que en algún momento tienes que ir a buscar para poder poner permitido hacer algunas cosas y los empezamos a reunir y son a los que mayor información imagínense que luego llegamos si dices No es que son unos vendidos y sabemos que la gente es así, porque estamos mal acostumbrados aquí así sucede arriba con los gobiernos que dan o que dieron permisos. Aquí lo que queremos un poquito con este proceso es ver cómo podemos hacer las cosas bien y ver cómo podemos avanzar

36:21-36:32 Inaudible

M. Te voy a decir otro grave error si tienes a la cuadrilla trabajando e iban a pintar x cosa pero tuvieron que ir a comprar dos litros a la tlapalería de la esquina por ejemplo un kilo de cemento

H. Yo se lo dije a [redacted] yo no creo ya nada de ustedes porque son muy mentirosos, discúlpame que te lo diga [redacted] porque como dices ahorita una cosa y al rato sales con otra, Yo quiero ver hechos a nosotros ya nos tienen fichados de que somos rateros, de que somos vendidos yo por ejemplo estuve en el comité del city tower y lo que iba uno y les pedía y le decían sabe qué vaya ingeniero y revise estas casas que me están reportando y el ingeniero luego apuntaba porque luego, luego estaban tumbando y haciendo las cosas, pero aquí han hecho tantas cosas y no han resuelto nada de nada

M. Esos colindantes que no, cuántas veces ha ido con [redacted]?

S. Unas seis o siete veces no sé

M. Hablando de la iglesia en la sacristía todavía faltan algunas reparaciones, ahí están los que pintan pero ahí están bien porque pues no se mueven, ahora lo que se les pide con las fiestas es muy poco en verdad y es una cooperación que se pide en general yo ahí tengo unos papeles donde ni el 10% de lo que tienen construido tienen que pagarlo y no lo quieren dar, de cuando estuvo el ingeniero [redacted] y fíjese desde cuando ellos estuvieron hace muchos años ellos dieron 10000000 de pesos para el drenaje y el gobierno se quedó con ellos, entonces hay cosas que realmente dan tristeza, yo veo carros y carros de varilla y también hoy en la mañana vi unos que entraron con un material

S. Y entran y entran carros con material y cuándo van a arreglar las casas llevan sólo un kilo de cemento o un litro de pintura y tú dices Bueno qué es esto

M. Ahora los ingenieros según ellos dijeron, las modificaciones que ellos podían hacer No eran ni siquiera el 0.5% de lo que tienen que dar de lo que sería dentro de las mitigaciones

M. Mira nosotros trabajamos en city towers y creemos que las medidas de mitigación es ir a darles apoyo a los vecinos porque tú ya lo dijiste que es el pozo y Qué es el desnivel

C. Son algunos

M. Y que se responsabilicen con los colindantes y una gran diferencia nosotros con el city tower qué apoyo a vecinos colindantes y también con los no colindantes, pero pongamos el ejemplo de colindantes qué se le dañó la pared mandaban a los albañiles y reparaba la pared, que se le tronó la pinche ventana iban y reparaban su cuadrilla era multifacética sabían de drenaje, sabían de todo entonces eso alenta, bueno Yo no digo que no tampoco pueden ser expertos en todas porque no se puede, pero también eso hace qué entonces alargues los tiempos Porque si tú vas con un señor que necesita que le pongan piso pues te llevas a un buey que ponga pisos y nada más y lo que él hizo en una semana, porque no digo que no lo sepa Pero quién si lo sabe hacer lo hacen un día y hasta tú ahorras recursos, porque vas a ahorrar tiempo, material etcétera. Entonces era una de las cosas que con todo el city te decían a ver qué vas a hacer No pues voy a colocar láminas o el impermeabilizado a ver háblale a la empresa que se dedica a impermeabilizar y que te coticé y el city ni siquiera hacía la obra ni nada iba con la empresa a ver te pago lo que es la impermeabilización y obviamente eso te cortaba mucho los tiempos y obviamente dinero porque el city no se desgastaba ni en sacar a su gente obviamente tampoco tenía robo porque tenía una empresa que podría decir ah bueno voy a impermeabilizar 3 casas al mismo tiempo y en lo que yo me dedico a esto otro yo voy y te las impermeabilizo Pero eso de que yo voy y sacó la cuadrilla para impermeabilizar es muy complicado yo creo que eso también fue parte del error de mítica y uno no sabe porque trabajan así y al final así con city towers se empezó a hacer como para agilizar las cosas y que la gente vea que realmente Pues bueno se les brindó el apoyo yo entiendo esa parte de que si tú le das al vecino de que si vas a ir a arreglar la ventana después van a querer que les arregles el piso y luego la puerta etcétera. Entonces yo decía ah ok entiendo esa parte de las medidas de mitigación porque luego el vecino te va a seguir pidiendo el apoyo y al final también tendrían que ver esa parte para no tener esa fricción con los vecinos porque todas las otras empresas así lo hicieron yo les decía a veces no les arregles porque entendemos que tratar con una cuadrilla para todo esto pues está difícil mejor no les arregles, que te van a pedir una ventana pues vas y la mides y que vengan aquí a recoger su ventana y ni modo, el tema de los tinacos externos y algunos decían Es que a mí no me tocó tinaco externo pues entonces apuntes ahí en el módulo me pasan una lista Italia venga y recoja lo aquí yo les decía no hagas el trabajo

H. Pero para saber si el vecino lo va a hacer o no Porque también hay vecinos Qué son muy mañosos

C. Sí como los que piden dos o tres veces, qué va el hijo o la hija pero son de la misma casa lo hemos visto y lo sabemos

M. De hecho nosotros aquí como vecinos colindantes del pueblo hemos visto a que agradó ha llegado por ejemplo de que ella venga a pedirle porque ya le dijeron que mítica puede estar dando y viene ella a pedirles Pues que aún no hay alumbrado público, o que faltan impermeabilizaciones

44:24-44:38 Inaudible

C. Y yo creo que lo decía hace rato muy bien [redacted] hay que transparentar estas cosas, si esa los colindantes se dice haber Este es un programa para los colindantes y se va a hacer esto, y se le va a entregar tanto a ellos y si no son colindantes de todos modos se va a hacer y qué pues por favor lo disponga nada más quien lo necesite. Porque sino hasta se pueden tardar más o se va haber reducido no puede ser mucho, pero sí se va a hacer que se haga Pero que sea transparente

M. Yo con los otros vecinos incluso te digo que es complicado que trates de bajar las ayudas a través del comité porque a nosotros nos tratan de lo peor, por eso yo te decía pues pon a funcionar otro módulo A ver no sé tener como un programa de tinacos cisternas, espero que tú tengas candados para comprobar que efectivamente se puso el tinaco y que no vayan a buscar a [redacted] porque van a decir que ella se queda los tinacos, A ver ve al módulo y dile a [redacted] que te anote en una lista

C. Este programa no sé si ya funcionó

M. No De hecho apenas lo estamos viendo pero la idea es como implementarlo sobre todo por la falta de agua, es que dicen mítica se está llenando, y mítica ni siquiera tiene entrada de agua, se les está surtiendo con pipas, pero dejar programas establecidos para evitarte esta parte de que el vecino te pida todo, a ver yo te puedo dar un tinaco cisterna, o una impermeabilización o cosas que resuelvan problemas porque también hubo cuestiones así como de que a mí hazme un roof garden para tomar mi café o cosas así y tú dices pues no, pero si cuestiones que te solucionen Y qué tú cómo ves Si no puedas ir directamente y decirle sabe que él había es [redacted] ella la va a anotar en su lista y yo voy a ir tal día para que compruebe que efectivamente usted instaló su tinaco

C. Sí que tampoco los vendan, con los tinacos casi no pasa pero una vez nos pasó trabajamos en una comunidad en Jalisco e igual había un problema muy fuerte de agua y el gobierno les mando calentadores solares y los vendieron, y nos decía al gobierno ya no les lleven nada porque lo venden. Y ya les dije a ver fuiste a ver si quiera si tenían baño? porque había gente que no tenía ni baño entonces para que querían un calentador si no les servía?, Por eso luego platicamos con la gente porque como luego son casas rurales tienen casas y patios muy grandes y el gobierno decía no les des nada porque lo van a vender, y al final todos lo estaban usando porque lo necesitaban porque hay cosas que sin se necesitan como esto que usted menciona ya lo están trabajando, y hay que ver también en qué

M. Sí a mí ahora qué me faltó mucho el agua me decían. Es que cambiaron el drenaje y tú eres la culpable, a ver momento yo ni puedo tomar esas decisiones, No es que Mitikah se está llenando, Y es que el city leyenda en su cisterna, sí pero es que él city las paga, por ejemplo yo le decía a los vecinos a ver ok yo voy y me paró ahí y dentro de una vez dentro de un mes voy y me vuelvo a parar no aquí se trata de resolver problemas, Entonces yo le plantee a [redacted] oye proporciona tinacos cisterna pero garantiza que evidentemente los coloquen, sí me dejó en claro de que yo no los coloco ni te voy a mandar cuadrillas

C. Hay veces que la colocación sale más cara que el tinaco, a nosotros nos salía más caro ese costo lo absorbió el municipio, nosotros le estábamos la cisterna pero las tuberías y el escarbado y la instalación eso cuesta más a veces que el mismo cisterna

M. Pero bueno ya reducen los costos, el problema aquí es que hay unos callejones que por más que tú les metas pipas no van a entrar, porque son callejones de un metro de ancho y que al último callejón que entras hay cerca de 25 o 30 casas Pero dentro de una casa viven infinidad de familia, hasta eso hay que buscar la forma porque me decía una señora oye [redacted] Es que a mí sí me interesaría ver lo de un tinaco, pero lo vamos a tener que meter por un estacionamiento que hoy lo puedo hacer porque el predio es un estacionamiento y anteriormente era una escuela pero ver todas esas cuestiones que al final dices Bueno

H. Y por dónde jalaron los tinacos

D. Por ahí por el estacionamiento pero solucionas un problema y el día de mañana ahí tienes a la gente pensando que les quitaste el agua, Porque además no solucionas yo voy y cierro pero todo el tiempo que me estén cerrando las válvulas voy a ir a pararme? Yo les dije hay que estar prevenidos el día que se vaya Bueno yo aquí tengo mi agua, me prevengo y no gastar agua y ya cuando llegué puedo subsistir hasta tres o cuatro días o hasta una semana

C. Ahora el último punto antes de que se retire, a ustedes les interesaría que hiciéramos otra reunión? Una más grande dentro de sus horarios, en el lugar donde siempre se reúnen con todos los miembros del comité?

D. Sí

C. Qué día podría ser? Digo de la siguiente semana, yo digo para compartirles la información y ponernos de acuerdo

D. Si quieren el lunes a las 6 de la tarde

C. Donde se reúnen

D. En San Felipe 140 en contra esquina de la iglesia

C. A en el restaurant citó

H. En el restaurante ella

D. Dónde está la tienda al lado

D. Y también invitamos gente

C. Si digo también para presentarnos nosotros e ir viendo estas cuestiones que van quedando pendientes, porque lo que es preocupante Es que se hagan compromisos que no se cumplan Porque si nosotros vamos y decimos es que mítica va hacer esto, y nos dicen Si está bien pero cuando termine lo que tenían que hacer y no cumplen?

S. Es que yo lo vi con lo de los árboles y luego, luego le marqué a [redacted] porque yo tengo entendido de que todo el tiempo dijeron de que se iba a empezar a trabajar lo de los árboles, pero primero van a atender lo de los árboles muertos pero como los van a sacar y le dan un tríptico de estos al

vecino que tiene problemas, oiga y van a decir si hasta ahí está anotado el comité y con el apoyo del comité se dio lo de los árboles y entonces es que por eso nos restriegan tanto en la cara que estamos vendidos hay que hacer las cosas y hay que cumplirlas porque no hay ningún problema

C. Digo vamos a aprovechar a nosotros nos han citado un par de veces sobre todo con lo del parque

K. Sobre todo que con todo se vea lo de las cuadrillas, qué jalen más cuadrillas

H. Porque envían sólo A4

C. Ahorita están trabajando?

H. No ya no están trabajando

D. Que nosotros sepamos no, al menos con colindantes no, el Guyando tampoco porque ya venía la parte del arbolado de hecho estamos esperando el proyecto de arbolado para que se ejecute ya ahora sí que la rehabilitación en área verde

C. Ese proyecto de arbolado en donde lo están poniendo?

D. En Gustando, pero no sé ni quién lo vaya a ejecutar ni nada De ahí por ejemplo sería una buena opción de que después de el lunes o no sé cuándo piensas poner más módulos

C. Yo creo que la siguiente semana se van a poner más

D. Pero si los pones nos reunimos y podemos traer a un administrador y ver con él oye te las arreglas para que vayas y los pones dentro [redacted]

C. A hay una unidad?

M. Hay varias casas es una cerrada, son dos o tres unidades y varias casas

C. Igual y posiblemente, qué unidades?

M. Así se llama cerrada luyando, es el parque que está ahí que es público está casi entre universidad e higueras a espaldas de Lojack, pues entonces así puntos no sé en la alberca con Odette puedes poner otro módulo y que la gente esté enterada pero también yo como voy y le permiso a [redacted] cuando ahí están los árboles que casi se caen en su casa, y que siempre me dice oye [redacted] y el árbol y yo le digo espérame, ya se cayó uno y se cayó arriba de su casa

S. Pues hay que ver lo de los árboles y lo de las cisternas para que sean los puntos de la reunión

C. En esta reunión en la que viene les presentaré la información, platicaremos de los trípticos y a lo mejor de Los módulos, estamos para escucharlos y recibir toda la información que nosotros enviamos nuestro reporte, yo no puedo verte más ni de los tinacos ni de esto ni del otro, tomo nota porque sé que es importante para ustedes y vamos a procurar comunicárselo

S. Yo lo digo por los tiempos para que no nos están presionando Usted es la misma gente por qué es asamblea. Mire ahorita antes de que empiecen así ya de lleno más vale que se lo lleven con vecinos colindantes porque si no habrá problemas y uno ya no se puede meter porque ni siquiera les han arreglado sus casas

M. Nosotros ya no queremos ir a sedema porque habido algunos problemas la última vez insistieron 5 veces hablaron por teléfono y de casualidades días llegaron los de la construcción para poner unas rayas sí ya no fuimos pero era de insistir e insistir

C. A nosotros nos contrata la empresa, digamos que el jefe son ellos y la sede manos supervisan el proceso nosotros al final tenemos una metodología de cómo hacer nuestro trabajo, lo hacemos siguiendo estándares internacionales y nacionales y la sedema nos ha inspeccionado, revisamos todo con ellos y ahora esto de lo del parque Yo no lo conocía ya nosotros a veces nos citan a reuniones ellos porque luego son los que van de salida en el proceso de socialización, Y cuándo fue la reunión última en la que la invitaron?

D. Desde noviembre o diciembre nos han estado invitando pero nosotros dejamos de ir como desde septiembre porque estábamos horas y horas con lo mismo, porque no resuelve ni Es que luego decían que estaban seguros que iban a cerrar la obra pero no nada más van a perder el tiempo porque dígame usted cuándo se va a poder parar esto nunca

C. Aquí [redacted] llegó después nosotros llegamos casi igual que [redacted] con la que más trabajamos es con ella, también no supervisa sedema pero queremos que las cosas se hagan diferente y estamos conscientes de que hay muchas cosas que se pudieron haber hecho mejor entonces de lo que pasó pues ya no se puede cambiar mucho Pero sabemos porque está tan calado el pueblo y dicen si ya me prometiste y ya viniste hoy no me has cumplido Cómo quieren que yo crea que va a pasar esto

K. Ellos se tienen que adecuar a nosotros no nosotros a ellos

C. Y las cosas en las que ya se haya puesto de acuerdo con ustedes que digan por lo menos cuando y que ya las vayan viendo para poder ver los avances

Una primera propuesta que había hecho el gobierno había sido que en los viveros en Coyoacán porque era lo que quedaba más cerca y tenía espacio, pero justamente hubo gente del pueblo de Xoco que dijo oiga por qué los ponen en los viveros, si fuera cerca Pues se buscarían más maneras

Se busca que la mayor cantidad sea ahí y ahí ya es más cuestión de la autoridad que de la empresa, porque la empresa está buscando con la autoridad alternativas porque en caso de que en esta zona no puedan colocar 100 árboles porque son más o menos el número que necesitan colocar Pues que puedan ser colocados en otra parte

M. Pero por ejemplo yo también veo algo grave de que no entren al panteón, al final el panteón es un área verde pero la tenemos como área verde

C. Qué no entran en qué sentido?

M. Que no pueden entrar ahí a reforestar porque nos habían dicho que ustedes iban a entrar a reforestar el panteón y el panteón ya tiene muchos árboles que están en muy mal estado

C. Ustedes ya han comentado esto con [redacted] del panteón?

D. Pues de hecho ella nos dijo Es que no puedo entrar al panteón

C. Quién lo administra?

M. El problema no es ese, creo que es Sedema es el que no quiere Entonces se nos hace algo absurdo porque al final también es riesgo de nosotros quien visita el panteón somos nosotros, se han caído muchos árboles, entonces se me hace algo absurdo que por una necedad sedema diga qué es un capricho, y si lo podemos resolver el problema dentro del mismo foco yo no le veo problema

C. Sí y el panteón está dentro de Xoco

M. Y es que además es emblemático del pueblo, exactamente es emblemático, Porque además son perpetuidades

C. Pues sí ahí está toda una familia, bisabuelos, abuelos, tíos, primos. Ese tipo de propuestas coméntenlo entre ustedes y el lunes no las platican y nosotros las hacemos llegar

S. Aquí en el panteón yo creo que sí hay mucho espacio para sembrar muchos árboles

M. Por ejemplo ella Bueno un primo de ella que vive en [redacted] quiere que le planten un árbol está enfrente de la delegación ahí hay una unidad el esposo de mi prima era el administrador

C. Aquí el asunto es que a la empresa no le conviene dispersar mucho los árboles porque tienen que hacerse responsables de ellos cierto tiempo porque justo lo que antes pasaba era que se plantaban 100 pinito y nadie lo regaba y se morían porque nadie se hacía cargo

S. Igual podría ser en el área común que tienen en la parte de atrás

C. Habría que ver dónde está, busquemos primero lo más cerca de Xoco como el panteón y todo esto y luego de ahí habrá alguna área que designan junto con la autoridad lo más cerca que se pueda y haber habría que ver cuáles gustaría o cual les conviene porque invariablemente lo que no puede hacer la empresa exponerlos en diferentes lugares o en muchos lugares Porque se volvió un costo mucho muy fuerte para ellos

S. Llave que es Sedema dijo que los habían ido a poner a Tarango 200 árboles

C. Los esperamos que las nuevas autoridades no los dejen más que otra cosa

S. A eso iba el comentario de que efectivamente se pongan cerca lo más que se pueda

C. Está la propuesta del panteón otra que dentro de las escuelas, hay todo un plan para trabajar con las escuelas

D. Si además aquí uno como vecino los puede ver igual pues ya nos vemos el lunes nosotros trataremos de invitar a más gente para que también tú tengas el contacto directo y sepas quiénes son

C. Si además del proceso del que somos responsables nosotros es saber quiénes son sobre todo

D. Y que dejes claro cuáles son las medidas de mitigación no sé si para que les enseñes la presentación

C. Yo creo que si la llevaremos. Muchas gracias por todo nos vemos

Anexo Reunión con vecinos 7 de febrero transcripción.

## ANEXO REUNIÓN CON VECINOS (ASAMBLEA XOCO) 7 DE FEBRERO TRANSCRIPCIÓN

CA: Consultor(es)

M: [redacted]

H: Habitante2

H: Habitante 3

CA. Nos permiten grabar la reunión para que quede

M. Claro que sí

CA. Básicamente como ustedes no saben por eso lo concertábamos en la reunión anterior aquí está la persona que representa a la secretaría, a raíz del decreto que se publicó hubo un ordenamiento legal que se tiene que seguir para que digamos socializar los procesos de las grandes obras, en este caso como ocurre con otros proyectos de la ciudad esta iniciativa la tomo sedema, digamos como por febrero del año pasado nosotros fuimos convocados a una primera reunión en la secretaría en abril del año pasado y ahí empezamos un poco a trabajar este proceso, este proceso si bien es nuevo en la ciudad es un proceso que tiene varios años de aplicarse en otros casos, en el caso de México en particular digamos que toma formalidad en el sector energético a partir del 2014 y ya se formaliza en el 2015 con la expedición de la nueva ley de hidrocarburos, En dónde queda asentado a nivel de decreto que los proyectos deben de consultarse mediante un procedimiento; en el caso de la parte urbana sedema tomando sus lineamientos internacionales expide este decreto, qué pasa? Que este proyecto en particular mitikah ya venía de años anteriores, y se presentan algunas cosas que no se ordenaron con toda su formalidad que se deberían de haber dado con ustedes, Entonces el propósito ahora es ordenar esto pero también verlo digamos en el momento en que estamos, y por eso yo les leía a ustedes que le aparte que estamos revisando y que está dentro del proyecto, qué se tiene que de re fundamentar fundamentalmente en tres partes, en la parte del pozo, en la parte de la explanada y en la parte de la vialidad, se publicaron algunas notas relacionadas con esto Entonces cuál es nuestro trabajo? Primero nosotros fuimos contratados por mitikah es algo que es necesario que ustedes lo sepan para llevar a cabo este proceso, porque nosotros somos una empresa que hace este trabajo, en todo el país tenemos proyectos, tenemos experiencia en esto y entonces hemos aprendido la metodología para llevarlo a cabo, a nosotros nos contrató mítica para hacer este trabajo, Pero si ustedes ven en el ordenamiento, dice que la secretaría es responsable de supervisar la ejecución de este procedimiento y por lo tanto está presente aquí un representante como testigo de lo que estamos haciendo, Entonces qué es lo que nos toca a nosotros hacer? Primero escucharlos sin ninguna opinión prejuzgada, o sea, nosotros no podemos llegar con un conocimiento previo, sino que lo primero es escucharlos a ustedes para ver en el caso del proyecto particular Qué información no hay, y el propósito de esto es tratar de construir acuerdos que permitan que las partes primero se sientan escuchadas, y Segundo si es posible que se construyen acuerdos para que el proyecto en esta parte particular, no me gustaría ver otras partes pues se ejecuten, y luego pues si hay algunos

compromisos o algo que haya del pasado pues conocerlos para también informarlos, digamos que a grandes rasgos es el trabajo que a nosotros nos toca realizar.

M. Sí creo que ya nos expusieron claramente Cuál es la función, aquí lo que nos ha extrañado es que en notas periodísticas se menciona como la información que se publica en la página de internet de Mitikah Cómo Mitikah social en donde dicen que hay un compromiso con la comunidad y dicen que dada la situación actual se abre un canal de comunicación directa, y es un canal que nosotros no vemos como directo, si bien ustedes están aquí presentes a escucharnos no se puede hablar de una comunicación directa, porque es a través de terceros digo ese es una precisión de que desmentimos de que hasta el momento, haya una comunicación directa muchas veces ha tratado de establecer esa comunicación, y no ha habido esa respuesta entonces si es una comunicación entre interesados de ambas partes, cada quien con sus intereses y sus derechos respectivos y en cuanto, digo eso ya lo mencionamos no le vamos a dar mucho tiempo de que la información que se hizo o que se repartió y a todos los que conocemos del proyecto vemos que esa información es pobre, insuficiente y sesgada, y en algunos casos que sí se puede desmentir con documentos o con evidencias No simplemente con ir a ver, entonces siendo esta situación nosotros demos una precisión a cada uno de los puntos, no en todos los casos es negativo, nosotros entendemos que las medidas de mitigación, ya lo dijiste tenías que haber sido pactadas desde un inicio y no se hizo, Ahorita hay que darle salida tanto para la viabilidad de nuestros servicios, de nuestra salud pues hay que darle salida pero esa salida debe de ser adecuando las propuestas del desarrollo a lo que la mayor parte de los habitantes necesitan, creo que le serviría mucho como tú dijiste ustedes no pueden saber todos los antecedentes ni conocer todo el proyecto ni siquiera el de Mitikah porque no lo tiene completamente abierto, no sé si ustedes lo disponen, de hecho le recomendamos echarle una ojeada, aquí lo que salió el 25 de agosto en proceso Qué son 17 páginas, En dónde está resumido todo el proceso que ha pasado desde la autorización del proyecto a la fecha

CA. 25 de agosto de este año? Digo del año pasado perdón

M. Del año pasado, que esto viene desde las administraciones de [redacted] hasta el momento de esta misma administración, Aquí van a ver ustedes datos Y aparte de lo que está aquí, aquí viene un expediente de los reglamentos, de documentos de autorización, de afectaciones del terreno. No todo está aquí, hay informes que ustedes pueden conocer y sí se ve el caso de que sea un elemento para que ustedes introduzca tanto en la información como en la consulta entonces lo que vamos a decir lo podemos constatar entonces, esto no lo vamos a referir nada más, es un periodismo de investigación y hay señas hay datos y fechas y todo lo que puedan ver y curiosamente nosotros lo vimos esto hace mucho tiempo aquí parte de la información Se proporcionó también por los ciudadanos incluso Aquí está el arquitecto qué tiene el conocimiento original de toda la vida del pueblo y sabe todos los señalamientos de los que estamos hablando, entonces aparte de esta información tenemos como le decía documentos para muchas cosas de las que estamos investigando entonces no sé si me permiten para que todos me conozcan, son cuestiones que hemos visto aquí y que hemos tratado de resumir no es un rollote son tres cuartillas

CA. No sé si nos puede regalar una copia

M. Sí claro Es parte de esto pero para que todos estemos en la misma comunicación y tenemos un pequeño antecedente que no lo podemos mencionar todo aquí pero y estamos tratando de ponerlo de una forma muy clara, cuando hicimos un primer intento esto era una cuestión muy larga Porque

en cada uno de estos puntos hay detalles que inciden a veces y que afectan más a unos que a otros por eso tratamos de eliminar detalles e irnos algunos puntos concretos

Entonces estos son los antecedentes dice: dada la experiencia de la última década de un crecimiento acelerado y desmedido de los mega desarrollos y las unidades habitacionales y comerciales en el pueblo de Xoco; especialmente el proyecto mitikah, cuyos impactos se suman y acumulan y se parece por parte de la población de una situación que repercute negativamente en su calidad de vida, en todas las esferas, en la salud, en el medio ambiente, movilidad, derecho de espacio público y su cultura. Esta problemática se manifiesta en la escasez de agua en la zona, colapso de la movilidad peatonal y vehicular, Tala inmoderada e ilegal de árboles en la vía pública y en el predio del ex Bancomer, permanente existencia de obras en la vía pública además de las obras de los desarrollos, problemas de salud con contaminación del aire y mucho ruido, invasión de la vía pública para maniobras de construcción, es decir, nadie les pidió un espacio dentro de su predio para maniobras, o sea, vienen a entregar un camión de elementos de acero y lo hacen desde la calle, con las grúas y paran todo el tránsito dos horas ahí y todos padecemos de eso, dependiendo, Cuántos metros cuadrados son del predio de planta?

H2. Son 42000 metros cuadrados, no dejaron y 200 metros para que entrarán los tráileres y saliera Y si dejaron la entrada de un estacionamiento de dos carriles, cuando entran los pesados para meter ese tráiler a esa rampa, y en calles tan estrechas pues ya se imaginará el tiempo que se llevan, y los que vamos a trabajar ahí tenemos que estar esperando diferentes tiempos para poder pasar, perdón por el paréntesis, invasión de la vía pública para expansión del comercio ambulante y desorden porque tampoco dejaron un comedor para los pobres trabajadores entonces Claro en todas las banquetas están los vendedores con su bola de comida barata porque no pueden ir a comer a la plaza comercial, no pueden ir a comer a ningún restaurante la zona, Entonces tenemos ahí toda la mañana y todo el día una fila de vendedores ambulantes, que es una necesidad de ellos pero fue creada por la insensibilidad de estas personas no sólo, no tiene la culpa a los vendedores ambulantes Pero esto es un producto de lo mismo. Todo lo anterior con la consiguiente contaminación ambiental, visual, acústica que acarrea así como la ruptura del tejido social persistente.

Hasta el momento todas las obras de mitigación y propagación del proyecto con Mitikah ácido parcial o falsa, las obras y medidas que propone para cumplir con los requisitos establecidos para la autorización del proyecto son evidentemente de la desde la perspectiva comercial de la empresa y no contempla las necesidades de la población de la colonia; por lo anterior la asamblea ciudadana de Xoco se dará a la tarea de complementar y aclarar dicha información proporcionada ya que el proceso está encaminado a la realización de una consulta ciudadana, sobre la pertinencia de estas obras misma que se verá implementada por la secretaría del medio ambiente y en la cual estamos exigiendo a participar activamente para que la información de los vecinos se haga de forma ordenada y consciente; cabe señalar que la consulta incluir a los habitantes del área de influencia del proyecto Mitikah, en aproximadamente un kilómetro a la redonda aunque fuera del pueblo de Xoco los impactos y los intereses son muy diferentes a los de los residentes inmediatos, por lo que es importante nuestra participación

Entonces como comenté anteriormente, sí pediremos que se revise esa área de influencia a través de la reubicación del punto de donde se considera ese kilómetro del área de influencia, porque tenemos una barrera natural entre todo Qué es Mitikah y todo lo que es Colonia del Carmen

Coyoacán, y la colonia Ayotla o sea tenemos el circuito interior ahí y ahí ya tenemos una barrera entonces prácticamente esa gente está un poco al margen porque aunque como lo menciona este incluso la vez pasada, el aire, el ruido y todo eso y todo se conjunta con el tránsito y si los afecta pero de ninguna forma cómo se hace de este lado, Entonces que se ve al polígono, está por lo que vi mira aquí está ex Bancomer, y aquí está el otro polígono Y entonces creo que aquí está puesto el centro Entonces el centro se debería de poner aproximadamente por acá

C. No se usa un centro, se utiliza todo el polígono y alrededor se traza todo el polígono

C. Ah de todo el polígono, de todo el polígono que venía atrasado para la presentuación

M. Entonces es toda la esfera

C. Sí

M. Sin embargo, queremos que sí se tome en cuenta el peso específico qué se le da la opinión de los habitantes de la zona de los demás afuera

CA. La muestra se recuerda a los números está más orientada al pueblo de Xoco

M. Sí vimos que la mitad, pero creemos que debe de ser más de eso

CA. Ok

CA. Entiendo la preocupación y ya les explicaremos más o menos como se integra esto para tal conocimiento, pero si, desde luego que es una preocupación muy válida de que la muestra considere a los que son más afectados por el proyecto, así debe de ser

M. Entonces aquí damos aclaraciones a los puntos bueno esto ya no lo voy a leer, porque ustedes ya los conocen

CA. Pero sí es muy importante

M. A la red hidráulica y sanitaria dice: si bien las obras y lo que es la red hidráulica y sanitaria se han estado ejecutando en conjunto con la alcaldía y el sacmex, y no todas son financiadas por Mitikah, y dice en el primer punto que se ha trabajado en los reforzamientos, que se han sustituido tantos metros, pero lo que no dicen es que parte de ese reforzamiento no lo hicieron ellos, lo hicieron los otros desarrollos que esta nota sobre Cuauhtémoc, City Tower, ellos hicieron toda esta calle del puente de Xoco hasta universidad y entonces no pueden decir que ellos han hecho todo y entonces;

H2. Yo nada más quiero aclarar que también habla de las cajas de válvulas y en las cajas de válvulas por ejemplo para el suministro de Mitikah, le hicieron 6 pulgadas, tenemos dos acometidas al pueblo de Xoco, una que viene al pueblo de Xoco del pozo Morelos que lo tenemos aquí en la Colonia que está a un lado, y la otra que viene del ramal principal que viene sobre Gabriel Mancera crucé avenida universidad y entra por el mayorazgo, perdón por la higuera, y ahí ya se dejaron las válvulas por ejemplo aquí donde se hace la intersección de mayorazgo la higuera con puente de Xoco, se hizo a la caja de válvulas, pero se va especificar que eran cajas de válvulas que ya habían puesto las otras empresas y dejaron ya la válvula porque sabían que se iban a conectar posteriormente hacia lo que es ahorita y que ya se conectaron A ló Qué es Mitikah, le quitaron la válvula y ya dejaron la salida para

que se pudieran conectar, no hicieron ninguna caja de válvulas ahí y tampoco en la intersección que viene del ramal principal de Gabriel Mancera eso también lo hizo otra empresa

M. Han hecho nada más algunas internas en la Colonia, pero si hay que aclarar aquí que es lo que están haciendo de obras, que quede claro que es lo que están haciendo ellos, qué se cambió de caja de válvulas dónde y que especifique perfectamente bien qué ese cambio de caja de válvulas, Y sí fue completamente la caja o sí nada más al examen alguna válvula en fin, una reducción, un carrete o lo que haya sido pero que digan esto fue nada más lo que se hizo Cómo obras de mitigación, que quede claro

M. Estas obras se han hecho en general sin un programa de obra, es decir, últimamente en dos o tres obras lo han puesto pero en general va uno Y pregunta cuánto va a durar la obra? Y nadie sabe y llaman al encargado y dice no pues es que depende de los permisos que les den y de los libramientos, pero no vemos un documento que diga van a ver excavaciones, tal día o introducción de tubería, conexiones, en todo esto Qué es redes de agua hidráulicas y sanitarias y drenajes. Entonces vemos Que no hay programado siquiera de cuándo va a empezar, sabemos que muchas veces los programas se cambian pero sí es una guía para saber más o menos cuánto va a durar

H3. Lo entendemos por qué Aquí por ejemplo en la obra de Mitikah, si va a hacer un reforzamiento de agua potable la única empresa que puede hacer ese tipo de trabajos es sacmex, ninguna otra empresa y sacmex tiene a contratistas, entonces No podemos decir que la gente directamente de Mitikah estaban haciendo este tipo de obras, porque sacmex es el único qué puede ser este tipo de obras, obviamente con sus contratistas pero lo que nosotros vimos y estuvimos peleando porque nadie nos supervisó, obras muy mal hechas y pedíamos supervisión primero por parte de la alcaldía Benito Juárez, son los primeros que deberían de estar ahí, y también supervisión por parte de sacmex, que nunca hubo supervisores, de vez en cuando se daban la vuelta y se iban entonces hacían lo que querían Y eso también está mal, protección civil, metimos quejas porque tenemos muchas quejas, tenemos quejas para la alcaldía, tenemos unos expedientes tremendos que su debido tiempo nosotros pusimos las quejas, entonces todo eso para que ustedes tengan conocimiento de que si estuvimos al pendiente y que no estuvimos de acuerdo en cómo se llevaron a cabo estas obras, de que no tenían unos programas para que la gente dijera bueno de tal fecha a tal fecha van a cerrar esta calle, y darle una alternativa de por dónde puede uno circular, no que de repente empezaron por un lado y luego estaban por el otro lado y ya no se podía entrar por ningún lado y ni caminando

M. Es lo que se comenta aquí y de hecho lo volvemos a comentar que se han hecho sin programas de obra, sin la debida supervisión de forma improvisada se ve que ha sido un provisado porque no trae ninguna orden llegan y tiran el material a la calle, y no ponen confinamientos para que la arena o el material, porque entonces llegan y tiran la arena, llueve y se va a las coladeras y al otro día es el desastre entonces esas son las cuestiones de las que nos estamos quejando; Y no hay coordinación de unas obras con las otras en la zona, a veces están los del drenaje aquí y también los de la comisión federal por allá hilos de pavimentación por la otra y no hay esa coordinación qué Entonces nos hacen aquí unos encierros tremendos, lo que ha derivado en mala calidad de los trabajos, largos plazos de ejecución y afectaciones a los vecinos en movilidad y salud desde hace varios años, el polvo en temporada de lluvia es la constante

H2. Nomás déjame comentar para que sigan ellos teniendo más bases, de lo que ha sucedido en este pueblo, por ejemplo nos plantearon que iban a hacer un concreto permeable le llaman ellos En dónde

iba a ser la factibilidad para qué se pudiera transmitir el agua de lluvia y la primera obra que hicieron fue, real de mayorazgo a Río Churubusco. Yo los invito porque ustedes van a recorrer todo el pueblo para que vean la calidad de ese material que pusieron, lleva unos meses y ya se está erosionando entonces ahí exigimos que lo tienen que arreglar, cualquier hora que se hace cuando uno se tiene que garantizar un año, cuando menos y los invito a ustedes para que vayan a ver las condiciones en las que están, repito a lo mejor no lo hizo Mitikah, Pero ellos son los responsables porque está dentro de sus obras de mitigación, Entonces él es el responsable pero parecen que no hacen caso, primero era la etapa 0 y luego la etapa 1 y luego la etapa 2. En la etapa 0, en la salida de la calle que estamos hablando de lo que es San Felipe a la salida de lo que es río Churubusco ellos en su colindancia, ese alineamiento Yo no lo tengo pero supuestamente no dejaron y banquetas Y ustedes lo pueden checar

M. Aquí todos tenemos que caminar por el arroyo vehicular porque no dejaron banquetas, y es la única salida una de las pocas salidas

H2. Y luego dejaron una banquetita que ustedes la pueden constatar es como de 30 cm, quién se va a poder subir ahí yo una vez le dije al arquitecto responsable y dijo que sí que estaba de acuerdo y que ellos iban a arreglar eso pero nunca lo han hecho, y no puede ser y no estamos mintiendo Ustedes pueden ir ahí y verlo y díganme quién se puede subir ahí

P. además tiene obstáculos con unos postes, Usted llega y ahí está el medidor de luz del hospital en la explanada que está aquí, p ahí está en esa banqueta que ellos supuestamente dejaron ahí en medio está Y entonces aunque uno se subiera a esa banqueta de 30 cm y 60 de alto y se fuera por ahí de todas formas se tiene que bajar al Arroyo vehicular Entonces eso no sirve ni para banqueta, Esos son los detalles que estamos precisando

H2. Le quería comentar una cosa nada más esto del concreto permeable se supone que debe de ser algo que permita El paso del agua y yo le puedo decir que le pusieron plástico abajo, tenemos fotos donde ponen el plástico abajo del concreto Entonces cómo va a atravesar el agua el plástico si se supone que el plástico dura 100 años

M. Se llama membranas de polietileno y las usan para que cuando cuelen no se absorbe el agua del concreto, que no se absorba el subsuelo y tenga la resistencia adecuada pero para eso se debe hacer un mejoramiento del suelo, Qué se hace con materiales especiales y granule ticamente comprobados que permitan que no se absorbe el agua y además perfectamente compactados eso es parte del trabajo pero tiene costo, entonces siguen poniendo las membranas de polietileno y lo siguen publicitando como concreto permeable, y el concreto Si es permeable pero la base que pusieron no lo es Entonces es una mentira y lo que falta que lo hagan así, o que sustituyen las superficies permeables que necesitamos en la zona para que haya recargan los mantos acuíferos y que las hagan dentro de su zona en toda esta esquina que tienen aquí libre que hagan una superficie permeable y un parque para que ahí se

H3. Bueno lo que pasa es que el concreto con ustedes saben es arena y grava y cemento y agua, en este caso el concreto permeable se hace con hormigón Qué es como si fuera la grava pero es como de un cuarto de chiquitita Entonces eso deja huequitos Qué es por donde supuestamente debe de pasar el agua pero desgraciadamente Aquí vemos que el concreto según ellos permeable pero le ponen una membrana gruesa de puro plástico y luego echan el concreto Entonces dónde está lo permeable, Y quién supervisó eso? Volvemos a lo mismo es por falta de supervisión entonces sobre

todo por ejemplo si Mitikah es la que está pagando y yo veo que están haciendo malos trabajos, pues ya les llamó la atención porque yo les estoy pagando, pero no hay ni supervisión de la empresa ni supervisión de la alcaldía y ni supervisión de la misma gente que está trabajando ahí por eso se hace lo que ellos quieren Entonces está mal hecho, por eso le digo que aquí nosotros exigimos No pedimos que se hagan las reparaciones de los trabajos que hicieron mal hechos que los hagan, eso es también lo que estamos pidiendo

M. Y para las obras faltantes se deben de tomar en cuenta todas estas consideraciones Qué son todas las que están planteadas

M. Con lo del pozo de agua este pozo es una necesidad debido a la gran demanda de agua que se requiere en el desarrollo Mitikah, y está autorizado por las autoridades desde el 2009 nosotros no sabemos, este pozo se pretende ubicar en el terreno del predio de ex Bancomer del lado de mayorazgo de la higuera para su perforación y operación se pretende derribar 45 árboles de los cuales sólo se planea trasplantar 8, eso está en un programa de la misma sedema que nos lo proporcionó este dato ustedes lo pueden pedir a sedema y si no se los damos nosotros es un programa que incluso el plano está con los logotipos de sedema y de Mitikah, y sacmex también, entonces aquí en esta exigencia es de que o reubicar ese pozo para que no se tengan que hacer talas porque como les mencionamos se tiene todo este terreno donde prácticamente no hay árboles más que en la orilla que hay un estacionamiento o que se plantean en este mismo predio dentro de su polígono al menos 4 árboles por cada árbol talado y además que aparte eso es por ley para reponer algo de lo que se ha perdido

Alguien tiene algún comentario sobre el pozo?

M. ojalá y lo pudieron hacer en otro lado

CA. No se puede

M. Porque desgraciadamente por la tala indiscriminada que hicieron a nosotros nos quitaron alrededor del 15% de árboles que estaban en la vía pública con esta Tala clandestina que hicieron en Real del mayorazgo Y si tú le sumarás 45 árboles más imagínate pues ya estamos hablando de un veintitantos porciento

P. Aquí se hizo el censo de la cantidad de árboles que teníamos en la vía pública

CA. Aquí yo tomaría nota digamos voy a escuchar todos los puntos porque lo que es muy importante es referirnos a las autorizaciones que están y si se vuelve relevante por una razón o sea hoy nosotros estamos tomando conocimiento de esto pero muchas de estas obras tienen una autorización, y es muy importante tomar eso en cuenta nosotros no podemos calificar si esas autorizaciones estuvieron bien o mal, lo único que podemos decir es que legalmente están facultados para hacerlo y eso tiene que ver mucho con esto, la ley no puede ser retroactiva entonces lo que tenemos que tomar es este marco jurídico de hoy la Norma y proceso que estamos haciendo Y referirlo a lo que la norma marque, pero lo que ya estaba autorizado pues ya está autorizado. Ustedes pueden decir que esa autorización estuvo mal y la que lo dio ustedes pueden decir que lo dio mal, eso es distinto a decir que la empresa actúa de manera ilegal, Porque si la empresa tiene una autorización y esa autorización le permitió

hacer lo que se le dio permiso pues jurídicamente yo no voy a decir si esa autorización estuvo bien o mal

H2. Pero entonces también se puede meter una demanda por eso

CA. La Sedema es muy importante que en ese caso, la sedema es una autoridad de muchas que tiene el gobierno de la ciudad y también nosotros decimos oiga es que si hay un problema entre autoridades que entre las autoridades se pongan de acuerdo, los particulares no podemos ser salvoconducto para que las autoridades dirimen sus diferencias

M. No pero sí está documentado de que fue ilegal porque no tenían un permiso en forma ellos tenían permisos parciales

CA. Está bien

H3. Una de las cosas que le quería comentar y no crea que soy necio sólo quiero comentarlo, sí porque estamos aquí para acordar no para pelear pero sí es importante decir que ellos tenían permitido 80 árboles para la tala de los cuales ellos se excedieron eso fue antes que nada, no estamos hablando nada más de los de la calle de Real de mayorazgo sino que dentro de la propiedad si tenían ellos ya el permiso para lo que iban a hacer del pozo porque esto viene desde el 2009 Entonces ya se habían Qué cantidad de árboles tenían que cortar Y entonces por qué cortaron más?. esas son las cosas que nosotros vemos obviamente para nosotros es muy molesto y entendemos lo que usted dice que nosotros tengamos que hacer el trabajo de sedema, porque se teme tendría que haber visto eso y No tendríamos nosotros que estarlo haciendo Y esto es muy importante y además ver, quiero que entienda que además no es porque no tengan el permiso eso lo entendemos, entendemos perfectamente que sí ahorita no hacen el pozo ahí o donde sea, no vamos a tener agua por la magnitud de agua que va a utilizar Mitikah

M. Ante esto tenemos ese problema pero ya lo vamos a empezar a padecer por las otras obras pero en el momento en que entra Mitikah, nosotros no vamos a tener agua esa es una realidad

H3. Yo nada más quería aclarar un punto En referencia a lo que comenta, de que el pozo está dado desde el 10 de agosto del 2009 fue la autorización después del estudio de impacto urbano, y se autoriza la perforación del pozo y no lo podemos llamar como una autorización es una obra qué le encarga sacmex como un requisito para poder dar su visto bueno al proyecto. Entonces le dices y yo te firmo y te doy la autorización para que lleves a cabo este proyecto pero tendrías que perforar un pozo para realimentar a toda la ciudad de México, No nada más a lo que es la empresa sino para reforzar a toda la red hidráulica y así está especificado en el estudio de impacto urbano, pero no dice dónde y hasta la fecha nosotros no sabíamos dónde, es donde está la queja porque decimos, nosotros no estamos diciendo que no tuvieran el permiso para el pozo el pozo les vuelvo a repetir el 10 de agosto del 2009 ahí estaba la autorización para que ellos perforaran pero no dice dónde, hasta ahorita la fecha dicen ay todavía pues déjenme ver si es posible que lo podamos cambiar como lo iban a poder cambiar si ya había escriturado lo que es el patrimonio inmobiliario y ya habían cedido los 250 metros cuadrados para la perforación del pozo y ya se hizo la escrituración y el traslado de dominio y ahorita salen con que dicen que no, eso tampoco lo entendemos pero

ahí sedema dicen que si van a derribar más árboles Pues que los derriben, y pues tampoco,vuelvo a repetir en ese momento si estaba el pozo pero no sé no decía en dónde y pues porque no eliges esta área en donde no tenemos árboles, y ahora que digan es que el estudio de mecánica de suelos nos dijo que ahí la perforación no. Eso es mentira aquí tenemos agua a 6 metros de profundidad y pues escarban a 250 m de profundidad y hay muchísima agua, en todo lo que es el pueblo porque ya otras empresas han hecho el estudio, en la primera que tenemos una cantidad enorme es a 6 metros del suelo, tenemos una vena muy grande de agua y todavía más abajo donde van a perforar ellos obviamente Hay más agua, pero no está condicionado a lo que digan porque aún no le quieren dar el cerebro porque dice no es que el estudio dijo que aquí y aquí, que en otro lado no hay Y eso es mentira. Si me entiende?

CA. Si entiendo yo lo único que le digo es que lo primero es construir los elementos que fundamenten todas las peticiones, en el punto número uno está claro que hay información Qué es muy importante que se dé a conocer por el proceso que se siguió, eso hay que documentarlo y hay que verlo y que estaba autorizado Y como estaba autorizado, la empresa me imagino que llevó a cabo las cosas con sus antecesores yo no puedo aseverar sí con base a una autorización se excedieron de esos límites, eso ustedes si tienen la documentación pues le exhibirán y quedará claro para ver cómo se tiene que atender. En el caso del pozo lo que nosotros sabemos Es que la determinación de la ubicación del pozo corresponde a sacmex, porque como dice usted el pozo al final no es un pozo privado, si no es un pozo que le va a dar agua a la red hidráulica y que en particular como bien lo señalan ustedes pues tiene que ver con estos desarrollos, estos desarrollos están requiriendo mucha agua y si no tienen un pozo que les dé el agua pues ahí se van a ver afectados todos y uno de los graves problemas de la ciudad de México es el suministro de agua, pero tomamos nota también de eso

Simplemente es para ir ordenando porque vuelvo a lo mismo, este trabajo que se hace lo primero es que todo mundo sienta que la información es la correcta y tiene tres principios, el primero es de buena fe, segundo que sea culturalmente pertinente, a ver si yo les presento aquí unas válvulas A lo mejor aquí el arquitecto diga yo no entiendo nada de eso, Entonces no puedo dar una opinión porque la verdad no sé, culturalmente para que ustedes y yo lo podamos entender y poder decir a van a hacer esto, entonces de buena fe y culturalmente, y suficiente para que ustedes puedan normar un criterio digamos que eso es ahorita lo que estamos haciendo

Anexo Reunión con vecinos 10 de febrero transcripción.

REUNIÓN CON VECINOS (COMITÉ) 10 DE FEBRERO TRANSCRIPCIÓN.

C: Consultor

CA: [redacted]

P: [redacted]

H: Habitante2

H: Habitante 3

D: [redacted]

C. Váyanse pasando los voy a grabar, es importante porque aparte de que está aquí el representante de sedema nosotros tenemos que armar lo que se conoce como testigos, Qué es documentar todos los procesos que estamos haciendo para qué Entonces qué de la evidencia de que lo más importante es que ustedes nos digan Cómo la ven, tienen una ventaja porque como nosotros venimos llegando pues vamos a escuchar todo lo que ustedes nos digan y lo vamos a tratar de plasmar, desventaja, no sabemos muchas cosas que han pasado pero como ustedes son de aquí ustedes nos van a decir esto está bien, cómo dicen ustedes los hombres del mañana nos han prometido muchas cosas estás y nos las han dado y estas no nos las han dado, Y es que nos preocupa porque de lo que se trata es de que entre todos construyamos una opinión, nosotros no tenemos, nosotros a lo que venimos es a recoger la opinión de ustedes que creo que eso es muy importante, Pero entonces retomando lo que les decía yo, concretamente el trabajo para el cual se nos contrato a nosotros, y si es muy importante que sepan que a nosotros nos contrató Mitikah, pero para cumplir con este ordenamiento y este ordenamiento lo supervisa la sedema, y por tanto lo que la sedema quiere es que nosotros le demos información completamente neutra y que nosotros generemos informes que no están sesgados ni de un lado ni del otro porque ellos tienen que formar un criterio para ver si autorizan o no una serie de cosas, cuáles son estas? En esta primera etapa ustedes saben que hay tres cuestiones que son importantes: el pozo de agua, la parte de las vialidades, de cómo se van a resolver porque es un tema crítico por las calles y la parte que corresponde a la explanada Qué es un parque público que se ha planteado y como una parte para reubicar allá los árboles es un elemento importante, entonces Esos son los elementos que nos toca a nosotros atender, digamos la parte que venga después o lo que ya está, pues ya está esto en particular que está ahorita en proceso que es lo que nosotros venimos a consultar y a preguntarles y más que nada a conocer su opinión porque lo que se trata es de que la llevemos el más número posible de elementos a sedema, sedema determinó que el proyecto debería de ser evaluado en un radio de un kilómetro, kilómetro de la ciudad es muchísimo, es gigantesco Entonces esto se divide como por áreas según la influencia que tengan, el área núcleo es lo que está pegado propiamente a los edificios, el área de influencia directa es esta parte de aquí que realmente sí está muy conectada con el proyecto y el área de influencia indirecta es lo que tuviera de alguna manera que ver con el proyecto por ejemplo, avenida Churubusco es prácticamente como una barda entonces del otro lado de Churubusco se ven los edificios Y si ven La afectación es mínima en comparación con los

que viven de este lado también avenida universidad es otra Barrera que siempre te puede ser que haya cuestiones dónde está el metro y eso digamos entrelaza todo, pero básicamente lo que nos interesa a nosotros es conocer su punto de vista porque como saben se pusieron unos módulos que fueron como un primer ejercicio para ver qué pensaba la gente y lo que nos interesa es que ahora que se vuelvan a poner los módulos se integré la información que para ustedes resulte relevante y nosotros de lo que ustedes nos digan vamos con Mitikah, y les damos a decir mira la gente está preocupada por esto que podemos hacer Cómo la ve en qué es lo que se necesita Y este asunto es muy delicado, hay que resolverlo antes de cualquier decisión y así es como se van construyendo los acuerdos para que toda la gente primero está informada de lo que pasa y después en la medida de lo posible se atienden los requerimientos que ustedes plantean, eso sería un poco a grandes rasgos lo que nosotros hacemos.

M. A la altura que está ahorita ya el proyecto pues es una consulta qué van a hacer de acuerdo a lo que ya está pero aquí hay una cosa muy importante Qué mítica debe de cumplir, que si cierra el plan integral del pueblo con los proyectos que tienen Porque si bien han venido trabajando, pero también ha intervenido la delegación y yo siento que el pago de mitigación Qué debe de hacer mítica es de muchísimo dinero para la afectación Qué está haciendo al pueblo entonces aquí deberían de dejarnos el pueblo como un pueblo mágico, porque la verdad créame que para nosotros es un cambio de vida totalmente agresivo, porque antes nosotros caminábamos para donde quisiéramos y no había problema y ahora salimos y cuando no nos agarran a mochilazos, ya la gente hasta parece zombis porque van caminé y caminé con unas mochilitas porque hasta hacen que uno les da la vuelta y ellos siguen caminando, es demasiada la gente que entra al pueblo, tenemos todas las calles saturadas de automóviles Entonces sí ha habido un cambio agresivo para el pueblo Entonces lo mínimo es que le pongan mucha atención a todo lo que están haciendo del cambio de asalto al pueblo, de luminarias y de todo eso, pero que lo hagan bien y que lo hagan con un proyecto que se solicitó antes de que empezarán tantas construcciones en eso tuvimos muchos meses de trabajo en la delegación mesas de trabajo con gobierno, y con todas las dependencias de gobierno que se hizo un plan integral con el pueblo y pues yo nomás lo único que estaba viendo Es que nomás no nos integramos para nada Entonces eso es muy importante y la atención a colindantes porque no se ha terminado la atención a colindantes y esas son prioridades, y a la iglesia todavía tenemos unas cosas que le hacen falta algunos arreglos y que también están pendientes, está pendiente también lo de los árboles porque hicimos un censo de todo el arbolado aquí en el pueblo y ya está el censo y la bióloga Ya tiene los resultados, ya tiene todo pero no se ha podido trabajar por el problema de sedema de que ya no ha dado la autorización y todo eso entonces todo el trabajo que veníamos nosotros realizando junto con el comité y con la bióloga que hicimos el recorrido en toda la colonia, y el parque que también clausuró ya habíamos hecho el recorrido y ya se había hecho un proyecto junto con la delegación y la gente que vive ahí entonces la gente estaba totalmente de acuerdo y sedema clausuró, pero sin informar qué es lo que estaba pasando porque no fue y les preguntó a los vecinos qué es lo que estaban haciendo? Sino que clausuró

CA. Qué es lo que clausuró?

M. Un parque

CA. El chiquito?

H2. El de la higuera

D. Pero no lo clausuró en tiempo y forma porque no notificó ni nada y ni siquiera dijeron porque lo clausura van nada más, fueron y lo clausuraron

CA. Es uno que tiene una reja no?

M. Sí

CA. Es uno chiquito donde tienen unos juegos no?

M. De bolsillo o cómo le llaman?

CA. Pero tienes dicen que es muy emblemático porque ahí había una fuente y es muy importante es una fuente histórica

M. Sí y la iglesia también porque vea lo que hicieron atrás y dijeron que no iban a hacer nada de eso que lo iban a respetar y vea, o sea que nada más nos engañan nos ven la cara

MG. Yo estoy de acuerdo con lo que opinan ellas dos, Yo también quisiera enfocarnos un poco yo he asistido a algunas reuniones Sedema, No nada más el problema de sedema sino que habló de lo de Mitikah, y sedema no ha hecho nada imán de evidencias, mandé fotos y ahorita les enseñó una foto para que les quede bien claro de lo que sucedió en esa zona pero bueno, una de las cosas que dicen que han dicho mucho yo asistí a una reunión ahí en la cineteca Y desde ahí yo me empecé a empaparnos mandaron un proyecto y después otra cosa y lo han ido cambiando, entiendo que los proyectos llevan muchos procesos de cambio pero también yo creo que a lo que mencionan ella si yo lo entendería así, Pues sí lo vamos a arreglar Pero a la hora de la hora no se hace nada y se deja esto como generando una molestia o una incomodidad, más que pensar en que estén solucionando los problemas y hablo tanto de Mitika Cómo de sedema cómo de la delegación y como que en todo está. No sé cómo éste y no quiero hablar mal porque yo no tengo pruebas pero creo que hay cosas que no se han hecho bajo las reglas o bajo las condiciones que deberían de haberse hecho

M. Y la calidad como la calle, vea Qué porquería de calle nos quedó, mire ahí en la calle de San Felipe De por sí para aplicar ese material es muy dilatado, de eso ya teníamos nosotros como vecinos un conocimiento de todo eso, Entonces te dejo pero el problema aquí es que a nosotros en el proyecto habíamos visto unos como volantes cafés que iban a quitar esas láminas que pusieron ahí enfrente de la escuela, eso nosotros lo habíamos visto en el proyecto más sin embargo volvieron a limpiar esas láminas y ya las volvieron a poner, y dejé de que las volverán a poner ya tenían una distancia Entonces nosotros metemos el carro viniendo nos así y metiéndonos a la casa y ahora a cada rato se raya el carro ahí, en la lámina de la trompa porque el señor Islas dijo que un poquito más para acá de la delegación de obras, pero él no vive aquí nosotros somos los que vivimos aquí y nos hemos visto bien afectados de una o de otra manera porque no hacen las cosas como debe de ser y eso es de la delegación y también dijeron que iban a arreglar la calle, pero yo ya no sé si la van a arreglar o no la van a arreglar, haya dejaron una puerta también en la entrada

H3. Pero yo quisiera comentar algo, para mí ablande la fase 0, fase 1 y entiendo que estamos en la fase 1

CA. Lo que se ha hecho para atrás y que no han cumplido, si lo pueden arreglar que lo arreglen pero si quisiéramos Cómo partir de cero hacia adelante porque a mí sí me preocupan muchas cosas ahorita mencioné la cantidad de coches que se estacionan, otro problema grave es la escasez de agua, otro problema grave la inseguridad hay muchos empleados que circulan por aquí Qué es sus recursos económicos no son tan buenos y han habido más asaltos de lo que había antes, yo antes me la aventaba caminando y me sentía tranquilo y hoy ya no me siento tranquilo entonces yo quisiera que partiremos ahorita así con cosas debiendo a futuro y que muchas cosas pueden ser del pasado y que se han pedido porque se pidieron luminarias, se pidió seguridad, se pidió más control, se pidió lo del agua, se pidió ver los problemas del estacionada, se pidieron reparaciones de algunos lugares que han sido afectados por las obras, se ha pedido claridad en el proyecto porque de repente a mí no sé si a ustedes, pero a mí de lo que yo me entero es una cosa y de lo que sucede es otra. Entonces toda esa falta de claridad y transparencia me preocupa en su segunda etapa; ahorita están en la primera y digo yo no puedo hacer nada, el que tendría que estar ejerciendo ahí la presión es la autoridad, debería de ser la delegación, debería de ser sedema, debería de ser Quien fuera pero no me meto, pero a partir de ahorita el proyecto etapa 2 va a ser otro problema más gigante y ya va a hacer; no me puedo imaginar esta zona cuando se esté recuperando el edificio de mitikah, el flujo de autos, Yo no sé por dónde van a sacar la cantidad de autos que se puedan estacionar ahí en esta calle de Real de mayorazgo, y el mayorazgo de la higuera, yo no sé cómo lo van a hacer Pero va a ser un caos vial, si a veces ahorita sin tener ese edificio ocupado, ya es un caos vial pues no me imagino cómo va a hacer cuando termines, y en su siguiente etapa no sé si lo han cambiado porque hay dos edificios más en universidad uno que está enfrente de lo que era centro Bancomer y el otro atrás, que también son otros mega monstruos que yo la verdad ay sí digo que es lo que pasa? A un ladito a la casa de al lado no le permiten tres pisos, a los que estamos digamos en donde yo vivo Qué es la casa de ustedes, enfrente está el terreno donde van a construir ese monstruo también, En dónde está mi propiedad y los que están alrededor no podemos ni construir tres pisos y ahí van a meter un edificio de 30 o 40 pisos; dice uno a ver dónde está la claridad? porque la autoridad está dando ese tipo de permisos

M. Es la corrupción

H3. Vamos a ponernos de acuerdo es corrupción Pero sí yo creo que sí fue corrupción o no ya no hablemos de lo que ya hicieron, no vamos a demolerlo porque no vamos a poder pero si decir oiga a partir de ahorita veamos qué es lo que se va a hacer con eso, ahí van a talar muchos árboles para construir sus edificios y ahí está lleno de árboles, van a demoler y todo eso a mí en lo personal si me preocupa

M. Y el agua si ya no tenemos agua

H3. A mí ya no me llega el agua a la casa, hasta dos días no tenemos agua imagínese si no hay agua, en una colonia que siempre hubo agua y que ya nos metieron tuberías disque nuevas disque para que nos llegue más agua, está bien son nuevas pero no llega el agua, y dice uno mejor me hubieran dejado mi tubería de antes

CA. Y ahí Cómo ven lo del pozo? Porque el pozo precisamente es fundamental para que se pueda hacer el proyecto pero para que haya agua

H3. Yo contestaría con una pregunta, yo no te puedo contestar que vería para el pozo porque no soy especialista en el pozo, yo no soy especialista en pozos entonces ahí vienen los responsables y sedema debe de saber de medio ambiente y Qué daño le va a dar en los mantos acuíferos

CA. SACMEX

H3. La del agua pero también debería entrar sedema porque también es un impacto ambiental la extracción del agua o lo que ustedes quieran, La pregunta es qué va a suceder con ese pozo? Según lo que yo entendí que el pozo iba a dar agua a toda la zona, por un lado ahí dicen palomita, pero la segunda pregunta, Qué daño va a haber en el subsuelo, al rato vamos a tener que nos estemos hundiendo? De eso sí no puedo hablar yo les voy a hablar de lo que yo sé, aquí la pregunta seria presenten ustedes o decirle a Mitikah o a la del agua o a sedema Cuál es el impacto que va a generar a la comunidad? Ahí es la parte donde vivíamos oye esto corre el riesgo de que se caiga nuestras casas y oiga pues no, he visto pozos pero yo no sé qué tanto daño le generan al subsuelo esa es la verdad

D. Yo creo que uno de los problemas ambientales es que Mitikah siempre ha presentado todo en generalidades, y justamente eso es lo que crea la confusión y a veces la manipulación de la información, porque el que venga y me diga si es que voy a hacer una torre de 60 pisos y un centro comercial Bueno pues a nosotros nos crea mucha incertidumbre, como es el caso del pozo mucha gente dice es que se lo va a quedar Mítikah, es que es agua exclusiva para Mitikah, Entonces si ustedes vienen con la información suficiente de cuánto va a extraer el pozo, mitikah dice que va a hacer un proyecto muy bueno que van a traer sus tanques tormenta, cuánta agua van a captar y la van a inyectar al subsuelo? Con todas esas cosas que nosotros desconocemos justamente y ver qué daño podría causar la extracción de agua, Si eso realmente se presentaría también en el tema de Qué es un problema y no llegar de esa manera arbitraria así bueno es que los árboles, Bueno sí pero presentemos el proyecto porque nosotros hemos pedido y estamos conscientes de la restitución aquí en la zona y también sin embargo sabemos que no tenemos áreas verdes, salvo el panteón, y entonces eso ha sido lo que ha causado la confusión con el tema del arbolado ustedes venían y decían No si es que vamos a plantar árboles Pues sí pero si no han podido retirar los que están muertos y en riesgo de que hay en orduña hay unos cuantos pues no podemos ir nosotros y dar otro recorrido con los vecinos con el tema de las áreas verdes, cuando no se ha podido resolver es el tema que fueron todas, retirar árboles muertos y de un problema que ya existe y no se ha concluido Entonces yo creo que realmente sí por temas nos dan Clara la información y que fuera una información que todos como vecinos pudiéramos ir al módulo y preguntarla, porque para juntar a todos los vecinos y decirles esta es la información pues está complicado porque a veces estamos todos reunidos y ni siquiera nos podemos saludar pero si uno va al módulo y 1 pregunta oiga el tema de vialidad, habrá quién pregunte por el proyecto y habrá quién no, habrá quien pregunte generalidades y habrá quien diga oye a ver enséñame tus lujos etcétera, y que la gente que está en el camper pueda brindar esa información deber el proyecto en general es esto, va a impactar de esta manera y sanea esta problemática de esta forma, también el tema de arbolado bueno a ver yo te retire 68 o no sé Cuántos árboles y entonces voy a restituir tantos árboles, que se transforman en algo más Arbórea qué sé yo, igual con el tema del pozo porque todo mundo dice buenos y que se ponga un pozo y al primero que va a inyectar esa joco pero después Qué implicaciones va a tener la extracción de un pozo, hay muchas cosas aquí, pero es una información que nosotros necesitamos conocer

M. Certera y verídica

CA. Vieron el módulo? Estuvieron en el?

H3. Yo sí llegué

C. Una cosa son los campers y otros son los módulos donde se repartieron unos trípticos

CA. Se dieron los trípticos y les pasaron la información y como estaba?

M. Bien

CA. Cómo por qué, estamos de acuerdo a ver hay dos cosas que si es en base a nuestra experiencia y a mí me pasa, me pasó aquí en plaza Coyoacán, oiga le puedo hacer? Sí cómo no, de cuánto tiempo? Son 20 minutos. No tengo tiempo yo ya me voy traigo mucha prisa. 5 preguntas, y ahora sí De qué se trata, Entonces todos tenemos prisa en la ciudad La verdad es que nos vamos al trabajo Y regresamos, por eso es que lo que se vuelve importante es que tengan acceso a la información, que puedan ir, que pueden revisarla y que tengan sus dudas para aclararlas porque ahí es donde se va a construir primero la confianza de que están ustedes teniendo acceso a las cosas que les preocupa; creo que eso es lo primero y luego si falta información pues hay que generar cela, en principio de esto tiene 3 temas Qué son fundamentales para estos procesos; primero que sean de buena fe parece algo muy básico pero es muy importante que sean de buena fe, segundo que sean culturalmente pertinentes, si a mí me ponen Aquí unas integrales y me dicen que el subsuelo se mueve así, pues da lo mismo yo no soy ingeniero y no entiendo nada a mí me lo tienen que explicar oiga si se puede hundir el suelo pero por esto y esto no les va a pasar nada ya estás cuarteaduras no son Porque se están hundiendo el piso sino porque están metiendo taladros, Pues eso hay que explicarlo porque no lo sabemos y yo tampoco lo sé, que sea culturalmente pertinente y la segunda que sea suficiente para que puedan ustedes formarse un criterio. Tampoco se vale que me digan Es que yo creo que la varilla de tres octavos está mal porque debería de ser de tres cuartos, a mí no me preguntes eso esas preguntas son para un ingeniero

Esa es un poco la idea de que ustedes sientan que las decisiones que va a tomar la secretaría porque la secretaría es la autoridad, las que todavía tiene que decidir si o no, Y ser autoridad es muy complicado por qué significa afectar intereses

H3. Totalmente de acuerdo

CA. El señor representa al gobierno de la ciudad y sus responsabilidades autorizar o negar permisos

H3. Estoy de acuerdo, Pero cómo puedo yo opinar si la información no es Clara ni transparente

CA. Ese es nuestro trabajo que nosotros ayudemos a que ustedes tenga la información que les permita formar un criterio

H3. Sería cosa de que viene en la maqueta que tenían antes, al principio Para que vean Cómo ha cambiado

CA. Eso es cierto

H3. Si a mí me dices cuando yo llego por primer día y mira te voy a hacer esto, tenía yo entendido que en mayorazgo de orduña y van a hacer el concreto, a mí me lo dijo alguien de mítica pero ahora resulta que ya no, entonces todo eso

CA. Si es Cómo llegar ahorita a un proyecto actualizando lo que se va a hacer de eso ya tiene muchos años

J. Yo creo que en algo que como [redacted] les pediría, es una actualización del proyecto, de qué van a hacer para poder decir oye esto es lo que va a suceder, y poderlo discutir Porque si ahorita me dice, qué va a suceder yo lo que le voy a decir lo que va a suceder es que si no hay pozo no va a haber agua, si no hay un control de flujo de personas y de vehículos va a ser un caos vial, eso yo tenía entendido que iban a hacer una calle recortando parte de dentro del centro Bancomer para que se hiciera de doble sentido después alguien dijo que ya no que porque no sé qué entonces yo ya no sé a quién creerle, esa es una realidad Entonces yo creo que Mitikah ustedes no sé que opinen, preparar una presentación más detallada de qué es lo que esperan a futuro, a mí no me molestaría la plaza como la tienen contemplada, porque levantaría la zona pero está como alguien que se paró ahí y dijeron que esa plaza la iban a hacer privada y que no íbamos a poder transitar, entonces hay mucha desinformación y las dudas y los chismes se hacen por desinformación, Yo creo que la misma autoridad y la misma Mitikah no están informando eso, y perdón que lo hable yo no te conozco pero yo a Sedema fui más de 6 veces, y créanme que me sentí muy raro, miren les voy a enseñar una foto esta era la vista de mi casa de la azotea de mi casa se veía esto para el otro lado, no estoy hablando de Mitikah, lo ven? Bueno mi casa ahorita talaron cinco árboles gigantes para hacer una fábrica chiquita, lo reporté a tiempo y nunca se aparecieron, hice escritos y correos Entonces esto es triste, lo mencionó no por criticarte a ti, lo mencionó porque la autoridad no reacciona y reacciona de una forma no de acuerdo o como de que el dinero manda y por el otro lado Mitikah, creo que puede estar jugando el papel de que si ellos no reaccionan pues yo sigo haciendo lo que quiera, esa parte yo la siento así

M. Sí porque ellos avanzan

J. Sí porque llegan y dicen que se va a parar que ya no se va a hacer o que el proyecto esté de aquí qué va a estar parado, y después comentan que sí lo van a hacer entonces, a quién le doy mi opinión si yo ya no sé lo que es verdad

M. Estoy de acuerdo pero bien de acuerdo en que las instituciones involucradas

D. Algo que es importante es tener los canales abiertos porque el que ustedes den una información y uno como vecino en dos o tres meses, ya no toca la información y llegó un vecino y nos dice ya no lo van a hacer y pues uno dice oye yo fui a una junta y me dijeron que sí

CA. Perdón señora yo le interrumpí a usted porque usted me iba a señalar algo

M. Yo lo que digo que lo que han hecho lo han hecho todo mal, por ejemplo la avenida de acá ya le hicieron como dicen mal, de la cineteca para allá pasan los carros y se oye como ésta hueco el piso, el piso está hueco se mueve

CA. Por la entrada de atrás?

M. Por el panteón por esa calle, y en real de mayorazgo se cimbra y pasan los carros y se escuchan los huecos, dicen que eso va para 30 años tú crees que nos va a durar con tanto carro que pasa? Caminas y aunque traigas tenis gruesos te lastimas las piernas

CA. En dónde?

M. Acá en la de San Felipe, letra ya quedó mal, Está también ya se está botando el concreto colado, otra cosa muy importante que yo siento que no sé si de este lado, de aquel lado o de acá las coladeras que nos pusieron, bailan todas pusieron demasiadas coladeras, en algunos pedazos las bajadas vienen así y las coladeras están de este lado y de este lado, ahí precisamente enfrente de donde vivo la calle bien así y la coladera está allá, todas las coladeras las dejaron mal hechas, dejaron unos boquetes sin mentirles, y yo ya se lo comenté a [redacted], sabes que [redacted] yo voy a ponerle cartón a todas mis coladeras que me pusieron enfrente porque el ambiente huele horrible, como en esta calle también y con perdón de la palabra los pusieron a fregadazos porque ya estaban atrasadísima porque los que pusieron las coladeras y luego los que vinieron echar el piso, partieron coladeras y todo y nada arreglaron y están unos boquerones así, en cada coladera, de basura usted acá delante si lo Checa están las coladeras con un buen de agua, un montón de moscos y el agua ácida y las hojas y huele horrible, y hasta dentro de las casas se está metiendo el olor; es un olor insoportable incluso yo le dije a [redacted] la coladera y a mí no me va a servir de nada porque la bajada va así y la coladera está arriba que por cierto le dejaron un boqueton así, yo no sé si pidamos permiso y se tape, porque qué hacemos si usted se da cuenta, aquí adelante yo tape con plásticos y cartón, enfrente Yo tengo un local y es insoportable el olor, cuando uno está comiendo y más ahora que vengan los calores va a ser insoportable, imagínense sí aquí que luego salen los olores y está la gente comiendo, ahí enfrente de su casa también y en la mía también, y toda la gente comiendo y apesta horrible y dentro de las casas está saliendo el olor de las coladeras

J. Yo propondría que si nos dieran el proyecto Cómo va a quedar, una propuesta sería hacer un recorrido para que ustedes se observen todos estos comentarios, pero no a esta hora sino aún ahora donde vean como es el tráfico, que ya se incrementó que vean en una hora que los olores a veces sí son insoportables, yo no sé si ha pasado por dónde está el McDonald's ahí de Real del mayorazgo, cierras las ventanas por qué dices aquí me voy a intoxicar

M. Pero es que está saliendo de las coladeras de adentro de la casa y también salen las ratas

J. Alguna preocupación que yo tendría es que puede ser gas, y no vaya a haber una explosión como paso en Guadalajara, antes no teníamos olores, y ahora tenemos los olores no podemos ni dormir. No sé si se acuerdan de lo de Guadalajara Entonces no vaya a suceder una cosa

CA. No es el caso, porque ahí el huachicol tiene más años de lo que nosotros pensamos y lo que pasa es que se había roto una tubería de Pemex que estaba contaminando la red del drenaje, por eso es que la explosión fue tan fuerte, pero un poco el punto aquí y déjenme un poco explicarles el trabajo que ya hicimos, lo que se hace en estos casos, lo primero que se hace Es un estudio que se llama línea base, En qué consiste eso? En que aunque aquí ya el proyecto ya está impactado, porque ya tiene muchos años pero lo primero que vimos en este radio que nos dijo la secretaria es ver cómo estaban las cosas, porque en un proyecto nuevo es muy fácil decir, si no hay agua Pues con el proyecto va a haber menos agua, pero que no hay agua no es culpa del proyecto porque ya no había, si había hoyos en las calles antes de que llegara el proyecto pues van a haber más hoyos lo

ya había, porque lo primero que tenemos que identificar es cuáles son los impactos reales que tiene el proyecto Y qué propone el proyecto para mitigar esos impactos Qué son las medidas de mitigación, aquí lo que identificó tres preocupaciones que además son preocupaciones de la ciudad, el agua Qué es la más importante, porque si no hay agua en la ciudad o como va a estar, Y es que como dicen este pozo ya lo autorizó la autoridad responsable del agua y cómo va a quedar? Qué garantías tenemos de que el agua también se va a quedar aquí? Porque el agua la está operando un organismo de la ciudad pero que surte agua en toda la ciudad, y se necesita comprometer parte de ese flujo de agua,la segunda que yo veo e igualmente es muy crítica es el tráfico, para 7000 lugares de estacionamiento, 7000 vehículos si ya estamos así pues dónde van a estar? Cómo van a entrar? Cómo van a salir? Qué se va a hacer? Vi también por ejemplo que la línea del metrobús había una oposición por parte de algunos vecinos de que se hiciera; en fin digo entonces la parte del tráfico y de manejo de aforo vehicular y también ahí mientras esté la construcción, y las obras Pues que se va a hacer? Porque si se cierra la calle pues se queda todo mundo sin poder meter su carro, Entonces eso hay que explicárselos, por ejemplo qué vamos a cerrar esta calle 4 meses en lo que realiza arreglamos, pues oigan espérenme 4 meses con la calle cerrada no podemos, entonces Bueno no es que esto vaya a pasar, no se vayan a espantar es sólo un ejemplo

M. Ahora sí los dejarán sin carros Pues sería fabuloso, nada más los de aquí que entren y los otros no

CA. Sí oigan sáquenme los carros 6 meses

M. Este tramo prácticamente lo agarran para evitarse dar toda la vuelta, ya todos atraviesan aquí para salir a Cuauhtémoc o a Churubusco, para no darse toda la vuelta

J. Perdón yo estaba diciendo presentar el proyecto, y algo que a mí se me ocurre ahorita es hacer el recorrido y tercero yo me comprometería en parte en ayudar a hacer todas las preguntas por escrito, y que nos contesten por escrito, algo que a mí sí me llama mucho la atención, es que tenemos reuniones; Y si nosotros lo hacemos por la virgencita o por lo que quiera, y a la hora de la hora nada ni siquiera se acuerdan de que lo comentamos, entonces son tres soluciones conocer bien el proyecto para poder dar una opinión, segundo hacer un recorrido Para que vean ustedes la situación actual de lo que les estamos diciendo, y tercero nosotros como vecinos de Xoco hacemos las preguntas muy claras Y queremos las respuestas muy claras, Entonces en ese momento si a mí me dicen mira el proyecto que tú has cambiado n cantidad de veces, el que se tiene ahorita es éste, Yo voy a llegar y voy a decir está bien perfecto, pero yo te voy a tener mis preguntas de qué es lo que va a pasar con esto o qué es lo que va a pasar con aquello, ya te haré las preguntas que considere yo conociendo el proyecto, qué va a pasar con las áreas verdes que se van a comer aquí? Y con el recorrido reafirmamos algunas de las preguntas que podamos hacer, que la alcantarilla que está enfrente de la calle mayorazgo real de mayorazgo San Felipe número tal, es una alcantarilla que está suelta el acababan de poner, o las banquetas o la puerta o las rejas; y lo hacemos todo por escrito y pedir también una respuesta por escrito

CA. Yo creo que eso nos ayudaría mucho porque el chiste es construir soluciones, y el chiste de construir soluciones es que ustedes estén atendidos en sus preocupaciones, esa es como la primera, entonces a nosotros nos ayudarían mucho que pusieran esas preguntas, porque eso nos permitiría a nosotros también pasa mucho yo digo que es una cuestión de temperamento, a ver el

ingeniero residente tiene una responsabilidad, cavar o la cimentación, o un pedazo del edificio del centro. Entonces su responsabilidad tiene poco que ver con esto y cuando yo le digo oiga ingeniero es que necesitamos hacer esto, como es posible mire!!! Porque no tiene el tiempo o porque tampoco está hecho para esto, pero nosotros sí Entonces nosotros podemos atender todos los requerimientos para ordenar y decir mira si se atiende esto así y esto se puede organizar así, se puede avanzar porque la realidad es que hoy estamos como trabados En qué si bien Se ve que se está trabajando en lo fundamental y no se ha logrado el acuerdo necesario para continuar; y la autoridad está muy preocupada por qué te dicen oigan Es que yo necesito obtener esta información pero de los vecinos, la información que se necesita es precisamente esto,oiga es que en el proyecto la maqueta que nosotros vimos era así y ahora está así, ahora nos dicen que va a haber un tanque qué va a hacer público supuestamente pero otros dicen que es privado, Y es que el pozo a quién le va a dar el agua? Y es que cómo van a estar las medidas de mitigación? Nos van a ayudar a nosotros Porque son obligaciones de la empresa, hay muchas preguntas y el chiste es ordenarlas.

J. Para ordenar eso, A quién van dirigidas estas preguntas?

CA. A nosotros por lo pronto

J. Tú quién eres?

CA. Yo soy consultor social de Mítikah para atender un ordenamiento legal que se publicó el 27 de diciembre del año pasado

J. Entonces tú como representante de Mitikah

CA. No soy representante de Mitikah, somos consultores para atender este reglamento

J. Va a ser como el enlace entre Mítikah y nosotros, creo que valdría la pena que explicaras lo que se pide cuando son nuevos proyectos, que salió en diciembre del año pasado, se menciona que en los grandes proyectos debe de haber una comunicación con Los afectados directamente y que Los afectados

J. Yo te iba a pedir que si después me decías En qué fecha para rescatarlo yo de internet

C. Se las puedo mandar

CA. Es importante porque ese es el fundamento legal de lo que estamos haciendo, que la constitución política de la ciudad de México mandata, que las autoridades deben de garantizar el derecho de acceso a la información pública, y establecer mecanismos de participación y consulta ciudadana así como privilegiar el interés público, que la propia constitución política de la ciudad de México dispone, que el derecho a la ciudad es un derecho colectivo, con el cual se garantiza el ejercicio pleno de los derechos humanos, la función social de la ciudad, su gestión democrática y asegure a la justicia territorial; la inclusión social y la distribución equitativa de los bienes públicos con la participación de la ciudadanía, esto es importante, que la ley ambiental de protección a la Tierra en el distrito federal, define al medio ambiente como el conjunto de elementos naturales y artificiales o inducidos por el hombre Qué hacen posible el desarrollo y la existencia de los seres humanos y demás organismos vivos que interactúan en un espacio, en un tiempo determinado y

que a partir del 2009 se reconoció a la ley ambiental de protección a la Tierra en el distrito federal la obligación de someter a consulta pública los proyectos que impactan el ambiente.

Ahí está, en base a esto es que estamos haciendo lo nuestro, ahora tú me preguntas a mí como que no me queda claro, esta chamba para quién es? Primero se volvió una obligación de que los grandes proyectos en la ciudad sean consultados a la ciudadanía por los impactos que tienen; como esto no era costumbre a veces se preguntaba y a veces no, no estaba ordenado conforme a la metodología, esa metodología nosotros la conocemos porque tenemos muchos años de hacerlo y entonces lo primero es integrar información, que no esté sesgada, porque platicamos con ustedes y platicamos con los de la asamblea, platicamos con el líder de aquí y platicamos con todo el mundo, y todo nos dicen hoy es que.....íbamos apuntando y vamos integrando y hacemos una encuesta, para qué entonces a la autoridad que es sedema lea llegue hemos el mayor número de elementos para que ellos puedan decir ok, si estás preocupaciones de la gente y estas situaciones se pueden resolver de esta manera, estamos de acuerdo en que está esta etapa del proyecto, porque nada más estamos hablando de tres cosas, del pozo, las vialidades y la explanada del parque nada más. Ya todo lo que venga después es otra cosa que no conviene ver ahorita porque eso es un rollo

M. Una pregunta ya vieron que se va a hacer con los árboles de Bancomer? Porque son un montón de árboles y la construcción y la verdad a mí no se me hace justo que se vaya a tirar tanto árbol y los están dejando morir

C. Eso sería en la tercera fase

M. A mí me gustaría que ya lo hubieran porque cuando abren las puertas se ve que los arbolitos se están muriendo, es que ellos dicen que porque van a hacer cuatro carriles de ese lado, yo escuché que van a quitar esa barda van a quitar todos esos árboles para hacer otro carril, los que están adentro de Bancomer, ves donde talaron los árboles, está la barda, y yo escuché que iban a quitar toda esa barda Ivana talar todos esos árboles, porque van a hacer otra avenida para que salga a Churubusco digo a universidad, supuestamente ahí por lo que se oyó en esa plática eran cuatro carriles los que iban a ser ahí, entonces van a talar todo eso, por eso yo creo que los están dejando morir, al menos yo no estoy de acuerdo en que los quiten

CA. Yo creo que aquí, hay que ir resolviendo, están los árboles que se tienen que quitar para el pozo, eso es una realidad

M. Pero si ve que pusieron como mayitas. Pusieron mallitas primero levantaron un alambrado, y le pusieron como verde para tapar, el otro día que abrieron pues yo creo que ya han de haber quitado varios porque se ven los huecos, por eso tapan para que uno no se dé cuenta pero cuando abren se ven los huecos porque antes iba así todo se veía lleno todo tupido de árboles, y ahora caminas y ya no se ve porque se están muriendo.

D. Y justo encaminada a esos cuestionamientos como se va a restituir?

CA. Yo creo que ahí la pregunta por ejemplo sería? Nos preocupa que por la independencia de esta parte Qué es lo que está pasando con los árboles?

J. Sí pero ella dio mi primer pregunta, porque deciden que el pozo es ahí? Yo no soy técnico, yo me imagino que buscar un pozo a 100 metros de distancia de donde lo tenían contemplado no

generaría gran problema, pensándolo yo así, en la zona que era el estacionamiento y que no hay árboles, por qué no lo hacen ahí el lugar de donde lo quieren hacer? Hay muchos temas que yo no puedo cuestionar, porque no soy experto ya lo mencionamos hace rato en Los pozos yo no soy experto, Pero hay muchas cosas que como pregunta cultural si podría yo decir, oye por qué haces el pozo dónde están 50 árboles? Y no donde no hay ningún árbol?

M. Creo que si viene sesgado y me dicen ahorita vamos a atenderlo de la explanada, lo de vialidad y lo del pozo, ahí se tendría que unir el caso árboles, yo creo que indefendible mente Y nos tenemos que abrir un poco tratando de mantenerlo lo más en contexto posible pero tienen que abrirse un poquito más como en este caso, y sobre todo esto que voy a decir: que las preguntas nos permitan manifestar lo que nos está doliendo, es que ustedes pueden decir yo solamente voy a atender estos tres, pero yo te voy a decir mira a estos vecinos les duelen estás, y a lo mejor no entran en lo que nos propones, pero nos está doliendo a los que estamos aquí todos los días, qué haríamos con eso

CA. De acuerdo Yo creo que todas las preguntas se plantean, para la autoridad lo que está ahorita en análisis, es como tratar el proyecto, es la que tendríamos que tratar de aclarar y de resolver con la independencia de que hay muchísimas preguntas, y que también hay cosas que ya pasaron y que hay que ver cómo quedaron atendidas para que ustedes también vean eso de que oye nos habían prometido esto y qué pasó? Eso hay que verlo, Pero lo primero es Y ustedes lo dicen bien, terminar con los rumores, y la manera de terminar con los rumores es que haya una sola información, que toda la gente de Xoco conozca, que esté validada por Mitikah, que esté validada por cdm en términos de qué se tengan los elementos para que ustedes puedan normar un criterio y que sobre eso empecemos a platicar, porque una vez que tenemos eso ya tenemos la posibilidad de preguntar qué es lo que tenemos que preguntar, hoy ni siquiera sabemos qué es lo que tenemos que preguntar, y como bien dices oye y vamos a realizar un recorrido porque ahí vamos tomando nota, a ver con esto que pasó y con lo del parquecito pues vamos a ver lo del parquecito, si ya se resolvió lo del parquecito No pues es que esto no quedó, todo lo que ustedes quieran vamos a levantarlo íbamos a ordenarlo para que todo mundo diga ahora sí está la información y el que la quiera consultar que la consulta porque también esa es la otra, pusieron los módulos separados con 6 gentes

J. Bueno yo ni enterado estaba

M. Es que hay mucha apatía también, ahora que estuvieron unos que pasan por la cineteca y otros que viven por aquí

D. Es que también la ubicación de los módulos, porque por ejemplo los del parquecito pues ni enterados, los de orduña tampoco

CA. Es que también se tiene que abrir la página web para que todo mundo consulte y se vea, oye tengo mucha prisa, pues llévate este folleto y léelo

J. Bueno yo la idea de las preguntas por escrito

CA. A mí me gusta hacerlo la verdad

J. Sí pero es un desgaste Y si te quieres reventar 100 lógico bien hechas y muy a puntuales, con lo del pozo yo te formularia la primer pregunta; bueno porque lo ubicarías hay? Qué consecuencias va

a tener a futuro ese consumo? En la extracción del agua y en el subsuelo que va a pasar? Eso me lo tendrías que explicar y como lo hemos mencionado culturalmente, Me puedes decir el piso y la quebradura y yo te voy a decir No te entendí. Y esas respuestas que se dieran a todas esas preguntas se pueden circular en todos los vecinos, Entonces los vecinos van a poder leer y si no hay duda de que si tú te quieres quedar con el parque, Porque alguien escuché que decían que el parquecito se lo querían quedar y tú dices No lo creo pero bueno, oye te vas a quedar con el parque? No, ok ya está escrito, Hay tantas preguntas qué mira habrá personas que tienen preguntas más pensando hacia el futuro, y habrá personas que su preocupación va hacer la pregunta al día de hoy, todas son válidas, Entonces yo como ahorita te lo mencioné yo me comprometo a ayudar para que empecemos a relacionar una lista de preguntas, pero claro para poder hacer preguntas debemos de saber qué es lo que vamos a hacer, porque yo no sé si tuviste la maqueta original

CA. Sí de hecho

J. De la maqueta original a lo que hay ahorita, ya es otra cosa entonces sí me vas a explicar y aquí me dices es que vamos a romper y ya hacer una calle aquí, Yo ya te voy a preguntar qué es lo que vas a hacer con los árboles que están ahí, a dónde te los vas a llevar, si me dices que vas a hacer un edificio aquí y otro edificio aquí, te voy a preguntar qué Cómo va a estar la entrada y salida de autos y aquí Yo también haría la pregunta a la delegación, como apruebas un edificio de 30 pisos si en esta esquina cuando en el edificio que está enfrente nada más aprobaste tres pisos. Eso no lo puedo entender, como por estar tú parado en este domicilio ahora tiene otras entradas y tienen que ver cómo está el predio posiblemente el predio se integró y eran diferentes

D. Bueno en ese tema de vialidades es porque el predio contempla un solo predio que está rodeado por avenidas primarias y avenida secundarias, y por el solo hecho de tener el frente hacia universidad tiene otras unificaciones

J. Estoy de acuerdo pero es un tema

M. Y luego lo del polígono?

M1. Imagínese si tener una callecita por donde salgan todos esos carros pues va a ser un caos

P. Aquí cuando dicen, una sola información validada por mitikah para evitar rumores, esa forma de difusión ustedes ya dijiste que llegaron seis, quiere decir que entre otras cosas la estrategia no funcionó, Cuál sería la estrategia Porque me imagino que hay un plan de mejora, Cuál sería la mejora para que la información llegué a los vecinos?

CA. Yo creo que, a ver, primero, esta reunión para nosotros es muy importante por qué es un inicio, a [redacted]ya lo conocíamos él ya había venido, pero ahorita lo que estamos un poco es ordenando porque, Porque de nada sirve el tener un módulo de información si la información que está ahí no es la que ustedes necesitan, en cambio Si decimos oigan vamos a contestar estas preguntas, las que se puedan sí y las que no pues no, pero ya hay algo, ok aquí está la información ya la pueden venir a consultar o si es necesario, aquí está la página para que ustedes la puedan bajar por internet y que se establezca un canal de comunicación, con qué propósito? Con el poder legendario servicio a la autoridad de que la gente va a tomar una decisión sobre una información veraz

H2. Es que aquí nos estás hablando como si el comité fuera Mitikah, nos estás dando una información de lo que es para nosotros Mitikah

CA. No

H2. Eso díselo al comité de Mitikah, porque la pregunta es cómo nos van a informar de una manera eficaz, para poder disipar las dudas. Sino, no vamos a avanzar

CA. A ver tú dime cómo quieres que te comunique?

J. Yo creo

CA. Bueno dime cómo quieres?

H2. Te lo voy a decir, no te enojes. Yo creo que lo que tienes que hacer es punto número uno: publicar en toda la barda qué tiene que ver con los vecinos, si quieres te lo regaló por correo. 1) vecinos de Xoco, la vía de comunicación será www.tal, señores vecinos de Xoco las preguntas las puede mandar al buzón@mitikah.com, vecinos de Xoco las respuestas, que eso es lo más importante porque si hay un desgaste, Porque si hemos ido 100-200 y la respuesta ha sido siempre la misma

CA. En lo que acabas de decir tienes razón

H2. Si tú dices la vía de comunicación Qué es parte de lo que comenta [redacted] si es comunicación de dos vías y están dispuestos a que haya comunicación de dos vías, entonces dinos por dónde nos vas a hablar, yo sugiero que sea una página web, sugiero un buzón y lo más importante exijo que haya respuestas. Si la respuesta es no, tendrán que ser responsables de justificar su respuesta no, porque como sabemos si técnicamente el pozo es viable, creo que tenemos que buscar a un tercero que no sea un topógrafo a un experto en la materia, tiene que ser alguien que avale sus conocimientos y que nos diga, sabes qué, no pasa nada si mueve los árboles, o no pasa nada si respetamos los árboles y movemos el pozo para acá. y que entonces tendrán que hacerse ajustes a su proyecto, creo que esos tres puntos de la comunicación de dos vías puede dar muestras honestas

M. Pero también es como dijo el señor y es muy cierto lo que dijo, presenten el proyecto, a mi presente en el proyecto real que sea avalado por sedema, por ustedes y en base al proyecto que tú me estás presentando yo voy a hacer mis preguntas, y con el recorrido me baso para seguir haciendo mis preguntas, que en dónde está fallando Y qué es lo que está pasando? Y donde nos está afectando? Porque es más viable lo que dice aquí así yo los puedo decir en mi presente en mi proyecto Porque si todo se va hacer como dicen el proyecto, Pues nos quedamos en lo mismo porque los cambios van siendo diario

CA. Pero hay que arrancar de una primera información

M. Pues sí pero que sea del proyecto que presentaron, Porque nos dijeron va hacer esto y después lo cambian

CA. Lo que sí se vuelve importante es que el propósito Es que ustedes estén informados pero también el propósito Es que sedema pueda tomar una decisión

J. Aquí también yo lo que he hecho es muy delicado, con los vecinos no sólo de aquí sino también de afuera que han querido intervenir en el proyecto, en la Colonia; yo, mi impresión no quiero decir que sea la verdad, pero creo que hay intereses económicos, porque ha habido vecinos que viven del otro lado de Cuauhtémoc, y han venido aquí a querer cerrar la calle y a protestar por Mitikah vienen de la Colonia Nápoles, vienen de General Anaya cuando realmente la afectación es mínima Entonces yo entiendo la vía de comunicación y yo creo y estoy muy de acuerdo contigo, pero ya había una vía de comunicación que viera que tuvieras que poner en tu correo y que pudieras identificarte en eso, mira yo a veces esos buzones se politizan y se vuelven una basura, por eso yo lo que pensaba que con tu domicilio que tengas que registrarte, y se comprueba para ver quién está escribiendo, Porque si hay cosas que yo he visto, el otro día me encontré a un cuate y le hice plática, Y yo le dije oye y tú qué haces? No pues a mí me pidieron que viniera es gente que pagan para estas cosas, porque realmente hay mucho interés, hay mucho dinero en juego y posiblemente están buscando eso y yo creo que los que estamos aquí ese nunca ha sido nuestro interés, el interés de los que vivimos aquí es nuestro bienestar ante un megaproyecto que realmente nos está impactando ya desde hace tiempo, Entonces yo no sé formular de forma más cuidadosa el cuestionario o la forma de hacer preguntas, porque se podría levantar por vía de tres o cuatro casas de aquí es decir ven y deposita tu pregunta, y él que lo deposite es el que está como responsable y lo que contesten Se imprime y que no esté llegando gente que es muy ajena

CA. El compromiso sería generar las preguntas y que podamos planear el recorrido para que vayan grupo de ustedes, y que vayamos Y que veamos y que nos digan, para tomar todas las dudas luego nosotros retroalimentar y ahí sí, que un grupo de ustedes lo revise, porque ya con ese consenso lo subimos porque el problema de esto y lo dicen bien es que al rato ya está opinando el cuate de la UAM Iztapalapa que es ingeniero y que él piensa que se va a hundir el popo y entonces pues a ver no, la consulta Es sobre la gente que está afectada por el proyecto

J. Yo creo que todos los que estamos aquí

CA. Bueno todos ustedes son de aquí y es muy válido, a ver al final si nosotros integramos buena información para ustedes y ustedes se sienten atendidos, lo que se acuerde lo van a defender, si se sienten ustedes que les dieron atole con el dedo y ya me vinieron a ver y nos desgastamos y además nos aburrimos

J. Por eso yo mencioné que por escrito con una idea más primitiva, que sea un escrito que se reciba te repito que sean vecinos de Xoco y el escrito se fórmula, de 10, 20, 30, 40 ó 50 preguntas, lógico si yo pregunto por los árboles? Y tú preguntas por los árboles pues ya se fórmula todo en una sola pregunta, lo entregamos no sellan de recibido y nos contestan por escrito y esa contestación a la pregunta 1 tal, es tan sencillo como sacarle copias y yo creo que es más sencillo pasar un volante a la gente que vivimos aquí que es una colonia muy chica, pasarle un volantito oye Mitikah está haciendo preguntas y nos pregunta que cuáles son los problemas que estamos viviendo, vienen y lo depositan en tal lado A mí me lo incitan si quieren en mi casa o en algún lado

K. Es que incluso podría ser en el campo y podríamos estar haciendo una identificación constante y que ahí

CA. Está muy bien el campo para las preguntas pero yo creo que hay un cierto formalismo qué es importante, Cómo dices recibimos las preguntas, acusamos que las recibimos Y eso obliga a

preparar una respuesta y esa respuesta se dará de acuerdo a la opinión que se tenga pero que sí se conteste, porque al final estamos integrando esa información ya ustedes les va a permitir tener algo documentado

J. Y quitar todos los rumores

CA. Y la respuesta se dará en la, pero que sí que te conteste porque al final lo que hacemos es estar integrando información que a ustedes les va a permitir que tengan una opinión documentada

J. La opinión y quitar todos los rumores, ahora yo porque no lo ideal Campa Porque yo una vez llegue y pregunté unas cosas y nunca me han contestado nada, entonces aquí ya que ustedes están contratados para esto, a mí no me costaría nada llenar 100 preguntas, firmados por ti Que las revises y las consensuamos y perfecto se les firma y se les entrega y la contestación va dirigida al comité vecinal con una contestación de unas preguntas que tengamos y ahorita evitas la comunicación que se abra a colonias aledañas que vienen a entorpecer en lugar de ayudar

CA. Mira si quieres que las preguntas las contestan en el buzón de tu casa, o algo y me las das y yo las voy recibiendo

H2. Creo yo que una forma de simplificar esto puede ser, primero armamos un padrón y decir estos sí son vecinos, todos sabemos quién es si somos vecinos, todos lo sabemos estos sí somos, entonces va a haber mucha realidad en ese padrón, ahora todos tienen un correo electrónico, si esa base la compartimos con Mitikah, miren Aquí está el correo de todos los que somos de Xoco, Y si eres de Xoco y no estás en esta lista es que dile a [redacted] para que te incluya, el patrón ya está, Yo creo que si organizamos las preguntas hay temas ambientales si tiene que ver con árboles va en esta canasta, si tiene que ver con vialidad va en esta canasta, Y si tiene que ver con drenaje va en esta otra canasta, si tiene que ver con que se le pueden poner piso a mi casita Pues ven esta otra canasta, pero si le damos una orden a esto y sí mira aquí te van todas las preguntas sobre temas ambientales y todo lo que tiene que ver con cuestiones hidráulicas y todo lo que tiene que ver con vialidad, y yo creo que esos son los tres grandes temas, habrá otros Cómo seguridad Qué es un tema muy importante. Si tenemos claridad en esos cuatro temas ya lo mejor otros y si lo sabe sabemos hacer llegar ordenadamente les estamos haciendo una buena parte del trabajo, yo creo que eso nos garantiza un éxito para ellos es más fácil decir, ya hay 500 preguntas si hay 800 respuestas en el tema del agua

J. Yo a lo que me refería es ponle que tú las recibieras, lógico las tienes que poner en canastas, medio ambiente, pozo para simplificar y además aquí viene una tarea de que pueden haber 50 preguntas con diferente planteamiento pero que sea la misma pregunta, Entonces ya la concentración una sola Y entonces ya en vez de hacer 500 preguntas se quedan 60, pero 60 bien realizadas y analizadas para que no haya ninguna oportunidad de que no nos contesten siempre debe de haber una respuesta

CA. Yo creo que el tema también es muy importante porque como ahora se va a abrir esta consulta que ustedes garanticen que la gente que está preocupada en la gente de aquí, porque nosotros les llamamos Los profesionales del conflicto y nos los encontramos en todos lados y saben que esa gente demerita mucho el trabajo de ustedes, porque ustedes viven aquí y confunden a la autoridad y llevan las negociaciones a un lugar al que no hay que ir por qué se trata de construir acuerdos no de comprar voluntades y eso señores

J. Totalmente por eso ahorita la idea que habías comentado de hacerlo público yo ahorita lo suspendería con la intención de hacerlo local, yo lo he vivido he ido a juntas y me acusan hasta de

H2. Yo insistiría En qué fuera vía correo electrónico, por qué a quién vas a poner a volantear, y al que dejaste afuera le va a espantar Y se empiezan a ver mal las cosas

D. Yo propondría más bien, yo tengo una base de datos y de teléfonos y les mandó WhatsApp, son cerca de 200 vecinos entonces más bien hacer un correo no que me lo envíen el WhatsApp, sino que dudas o preguntas o cuestionamientos envíalo a tal correo, y nosotros captamos todas las preguntas y armamos el cuestionario y se los hacemos llegar

CA. Excelente idea esos contactos que tienes Qué porcentaje de la población son?

D. Sí es bastante porque por ejemplo [redacted] administradora, yo se lo mandó a ella

CA. Entonces tú captación de esos 200 teléfonos puede incluir ah mucho más personas que no están todavía ahí? Pero estamos hablando de que si son más del 50%

CA. Lo que necesitamos es una población representativa y que ustedes están seguros de que eso que nos van a hacer llegar si es realmente la opinión de la gente de aquí?

J. Si Y eso es lo importante

D. Qué se le vayan poniendo candados con nombre dirección teléfono

CA. Nosotros somos al revés la forma de organizarse de ustedes, es como ustedes se sientan cómodos porque al final los que conocen a la gente de aquí son ustedes, si alguien se cuela luego, luego ustedes van a decir a ver este cuate que no es que es el sobrino de doña fulanita qué va llegando de Estados Unidos

D. Yo lo que propongo es que puedes mandar el mensaje vía WhatsApp y poner correo electrónico, si el correo interno el de nosotros el que nosotros armemos

C. Crear uno para que ustedes puedan dar su documento de presentación

CA. Entonces se abriría un correo

C. Tú lo abres?

D. Quien sea todos lo podemos estar monitoreando

J. Yo no tengo problema Yo te ayudo tú me dices y yo formuló todo y si salen 30 o 40 preguntas

H2. La uno es crear el correo, ya una vez creado el correo el siguiente paso va a ser, enviar un WhatsApp en donde se les comunique que envíen sus dudas, preguntas o cuestionamientos al correo

M. pero pues primero lo del proyecto [redacted]

J. Es una de las preguntas que yo iba a hacer, Yo creo que la etapa 1 y que fuera lo más rápido posible que nos presentaron el proyecto actual para posteriormente poder formular las preguntas, yo no te quiero preguntar por lo que yo vi hace 10 años

CA El proyecto básico actualizado que está aquí en la parte del folleto pero dándole formalidad para que ustedes tengan acceso

C. Eso cuándo va a ocurrir?

CA. Lo tenemos que hablar con Mitikah para ver en función de las reuniones que hemos tenido y la información para enriquecer estos folletos y lo subiremos a una página web para qué puedan ver el proyecto

J. Ustedes ya tienen una página web? Pero esa página no está actualizada

C. Hay unas fotos

CA. La vamos a actualizar, el chiste es que nosotros les digamos oigan ahora ya se actualizó para que ya lo puedan consultar bien

H2. Y eso cuando ocurriría?

CA. Pues mira trataríamos de que fuera esta semana y si no pues será la próxima

H2. Yo te preguntaría algo, realmente estás contratado por Mitikah y si no se hace esta conciliación llamémoslo Vecinos-Mitikah, ustedes se encuentran en un tope con Mitikah no? Porque tiene que dar la opinión la sedema no, pero ustedes tienen que dar su visto bueno. Pero si no te entrega nada la empresa consultora Pues tú no puedes dar una revisión y una aprobación. aquí Lo importante es que ustedes tengan un interés para nosotros que se solucione y para ustedes un interés, para lo que están contratados y salir de este bache

C. Exacto

H2. Seamos claros Entonces nosotros estamos en la mejor posición, bueno es mi posición no hablo por todos, Porque si alguien que No pues es no. La posición de trabajar lo más rápido posible porque sí es desgastante, yo ya quisiera haber terminado eso es un verdadero caos oír a las 2 de la mañana esos martillazos, no sé si lo soy en ustedes, y llega un camión a veces ahí para echarse en reversa y no sé si sea para meter varilla pero el chiste es que está pipipi

M. Pues no vamos lejos hoy tuve que hablarle a [redacted]. Oye [redacted] no sé qué están haciendo de este lado, porque está una nube de polvo llamé a cada momento me está afectando tanto a mí como a mi familia porque llega hasta acá todo el polvo, y como tenemos local de comida Entonces si nos están afectando a todos

J. Entonces es lo que te preguntaba para cuando entregas?

CA. Sí mientras más pronto tengamos la fecha las cosas van a ser más faciles

H2. Tú tienes facultad para darnos una fecha

CA. No tengo facultad Pero lo que sí puedo es comunicarles cuándo estaría listo, La idea es que esta semana o a más tardar la próxima porque también Mítikah tiene la urgencia

H2. Yo estoy proponiendo para el 20 de febrero

CA. Cuando es 20 de febrero?

M. De este jueves en ocho

CA. Ponle hasta

H2. Entonces yo le pondría Mítikah para el 20 de febrero actualiza la información del proyecto en su página

C. No en su página sino en una página, en alguna página no tiene que ser la de ellos, porque ellos utilizan imágenes y utilizan animaciones que les costaron mucho tiempo y las utilizan para temas de mercadeo. La información que nosotros les daremos sería en una página web

H2. Vamos a crear una página web especial para esto

C. Sí nada más para esto

H2. Mira mientras sea lo más específico, Y para cuándo sabemos En qué página?

C. En esa fecha

H2. Nosotros el compromiso sería va a haber una página web pública con la información actualizada para que se pueda consultar el proyecto

J. A mí en lo personal me das copia de los planos arquitectónicos y con anotaciones y con eso yo tengo para darte mis preguntas, no quiero que me des, si a mí me dices un plano como éste que está aquí actualizado, me dices aquí va a haber un edificio y aquí va a haber otro edificio de 40 pisos o de 50 pisos y Aquí vamos a abrir esta calle, algo sencillo no el plano, me marcas así como lo tienes aquí y me marcas esta avenida porque no sé si ya esté como marcada, si va a haber una avenida aquí, me marcas con otro color lo que vas a hacer nada más eso, con que me des lo mínimo de elementos con eso yo puedo yo no necesito la arquitectura ni la construcción ni la profundidad, qué padre sí me lo das pero yo no lo ocupó

CA. Si están poniendo como fecha máximo al 20 de febrero para publicarlo en una página, cómo vamos a saber en qué página

C. Nosotros les vamos a avisar a ustedes

CA. A [redacted] le avisamos Cuál va a ser el dominio para esa página, para que en cuanto esté que empiecen ustedes con su correo, Y si ustedes quieren desde ahora ya subir las preguntas las pueden ir subiendo, y si no cuando esté en formación todo esto pero eso va a estar

J. Entonces la primera fase sé que es muy a la antigüita pero es más efectivo, Porque si algún día y no lo hablo por ti ni por ustedes, si algún día se empieza a armar problema y se desaparece la página y nosotros pues no tenemos nada Eso ya lo he vivido entonces un papel firmado eso nos va a dar mucho soporte para cualquier tema con las autoridades

CA. Está bien, como ustedes lo quieran

M. Independientemente ya habíamos tocado los temas Qué son los colindantes y todo eso por favor

C. Eso ya lo platicamos

P. La forma de comunicación Entonces sería entregar el oficio con nuestra información y ya teniéndolo nosotros o a quién se lo dirigimos

CA. Ahorita le voy a dar una tarjeta

H2. Cuando ellos nos manden esa información

C. [redacted] va a circular a todos

M. Nosotros conocemos a nuestros vecinos y les podemos preguntar, y la pregunta se realiza que toda la gente se entere de los árboles, de la vialidad, Entonces se hace una pregunta en concreto

J. Nos pueden poner y decir hoy que ella les mandamos el croquis el cual ya está actualizado y le agradeceré que entre sus vecinos y ustedes formulan las preguntas necesarias que requieran sobre ecología, sobre el pozo, sobre la plaza, sobre la vialidad y la seguridad y manden las preguntas al correo. Si quieres me lo mandas a mí y yo lo voy subiendo y luego nos reunimos los que se tengan que reunir, leemos las preguntas y ya que estemos de acuerdo nuestra representante lo firma, y lo entrega a ustedes, Y a quién se lo dirijo a [redacted]

CA. A [redacted] sí

J. Se lo dirigimos a [redacted] y a esta empresa, estas son las dudas acuerdo nuestra reunión Y entonces esperaremos respuestas Y lo que sucedería ya cuando tengan las respuestas, es que se escanea el escrito con las respuestas y se circula por el teléfono, y compartan los con los vecinos de Xoco, y estableces una vía donde la gente no puede decir que no está enterada, la gente que lee sea esto es lo que se va a hacer

M. Luego nos pregunta la gente a nosotros

CA. Pues muy bien, si quieren arrancamos de esta manera desde luego que nosotros estamos a sus órdenes y cualquier duda o pregunta o cualquier inquietud, Pues ese es nuestro trabajo el chiste es ordenarlo para hacerlo bien y metodológicamente consistente y que haya un mecanismo que les dé certidumbre y que también no se vuelva arenas movedizas, Qué buena reunión tuvimos y si pasan tres meses y no pasa nada yo vuelvo a venir aquí iban a decir ahí viene otra vez el licenciado a echarme el rollo y no pasó nada Y saben qué Yo tengo muchas cosas que hacer y esa estrategia de estancarnos pues no es el caso

J. Creemos en la buena fe de las personas y yo creo que por eso han abusado los de Mítikah, pero también llega un momento que la tolerancia llega a su límite, yo te voy a ser Franco yo fui ya a la delegación hace tiempo, ya vi que son como 10 cajas de tamaño correo bueno de archivo muerto, de papeles de Mitikah, hablé con el responsable y le dije que yo tenía que plantearle varias quejas si no era yo atendido. En vez de ser nosotros Cómo decirlo, trabajar juntos para el beneficio de la comunidad y para su proyecto? Y si yo veo que el proyecto no va En beneficio también de la comunidad pues voy a hacer un problema, y no por mala onda sino porque sí yo me queje de dos o tres cosas, en serio escuche grúa se escuche martillazos, oír ese camión que estacionan y su sonido como haciendo señales como para que vengan de noche y lo vean, pero con una alarma de pipipipi dices híjole, tuve que salir un día y le dije oye maestro pues pon otra señal o pon otra cosa o pon unos focos o pon otra cosa porque no me dejas dormir, y lo hacen seguido que es lo peor, y el cuate que nos atendía

CA. Si me dan oportunidad para que todos estemos en el entendido lo más posible les comparto Cómo quedaría la minuta que serían los compromisos:

1) Crear un correo para dar a los vecinos
2) [redacted] vía WhatsApp pide que envíen sus dudas sobre el proyecto a ese correo, vamos bien ahí?
3) Mitikah a más tardar el jueves 20 de febrero actualiza la información, lo subiría una página web y adicional a esto entrega a[redacted], Bueno le informan El dominio y esta página, yo creo que ya lo del buzón no aplicaría porque sería qué [redacted] reciba el oficio para que haya constancia por escrito por lo que mencionas, Entonces ya teniendo esa información ahí es donde pide que se formulan las preguntas en labor conjunta de [redacted] y todos los interesados, talachear para depurar las preguntas, se concentran, se clasifican y [redacted] las entrega porque sí se parecen las volvemos 1 como dijiste, y para que [redacted] las entregue ahora escrito recibiendo un acuse de Mitikah de ésta
4) Se recibe la información y se difunde vía WhatsApp, estamos todos de acuerdo?

J. Los que me mandaron preguntas fueron 50 personas y ahí me mandan respuestas de las 50 personas, ya después de este ciclo vendrá otro ciclo sin duda, siempre dudas las van a ver pero él tenerlo por escrito te permite que muchos dicen es que tú dijiste esto, Y es que yo nunca dije eso

CA. Bien pues muchísimas gracias

Anexo Reunión con vecinos 26 de febrero (llamada telefónica). Ficha de reporte.

| Formato: Ficha de entrevista (llamada teléfonica) | |
|---|---|
| Fecha: 26 de febrero de 2020 | Proyecto: Mitikah |
| Ubicación: Vía Telefónica | Coordenadas: No Aplica |
| Nombre de la localidad: Xoco | Instrumento aplicado: No aplica |
| Personajes entrevistados: [redacted], vecino miembro de la Asamblea de Xoco. | |
| **Contexto:** Previamente se realizó una reunión con vecinos miembros de la Asamblea de Xoco el día 10 de febrero. | |
| **Desarrollo:**<br><br>El día 26 de febrero de 2020 se recibió una llamada en las oficinas de AOSocial de parte del Ing. [redacted] quien solicitó comunicarse con el Consultor [redacted] quien se encontraba realizando trabajo de campo. Posteriormente por la tarde el Consultor contacto al vecino para reportarse a la llamada y esté último informó que deseaba darle seguimiento a los acuerdos establecidos en la reunión del día 10 de febrero y que ese era el motivo de la llamada. Posteriormente se reafirmó el compromiso de hacerles llegar a los vecinos miembros de la Asamblea de Xoco entregar información respecto de las medidas de integración a los vecinos previo a la actualización del sitio web. | |
| **CONCLUSIONES:** Se toma nota del seguimiento realizado por los vecinos de la Asamblea de Xoco sobre la entrega de información respecto de las medidas de integración a los vecinos previo a la actualización del sitio web. | |

**Firma:**

[redacted]

Coordinador de Campo AOSocial

Anexo Reunión con vecinos 29 de febrero (entrega - recepción de información). Ficha de reporte.

| Formato: Ficha de reporte (reunión con dos vecinos) | |
|---|---|
| Fecha: 29 de febrero de 2020 | Proyecto: Mitikah |
| Ubicación: Parque Parroquia San Sebastian | Coordenadas: 19.360494, -99.166822 |
| Nombre de la localidad: Xoco | Instrumento aplicado: No aplica |
| Personajes entrevistados: [redacted] vecinos miembros de la Asamblea de Xoco. | |
| **Contexto:** Previamente se realizó la entrega entrega de un borrador de la información respecto de las medidas de integración para los comentarios de los grupos vecinales. | |
| **Desarrollo:**<br><br>Se realizó una reunión con dos vecinos para facilitar un contacto de correo electrónico para las observaciones del borrador de información.<br><br>Se informó que a partir de los siguientes días se podría acudir al módulo permanente de información donde se tiene información actualizada sobre el proyecto. | |
| **Conclusiones:**<br><br>Se acordó que harían llegar el escrito de observaciones respecto de los trípticos que se habían entregado en los Módulos de Información y de la información que en ese momento se encontraba en la página web vía correo electrónico. | |

Firma: [redacted]

Coordinador de Campo AOSocial

Anexo Reunión con vecinos 11 de marzo transcripción.

## REUNIÓN CON VECINOS (ASAMBLEA DE XOCO) TRANSCRIPCIÓN

C: [redacted]

C2: Consultor 2

M: [redacted]

R: [redacted]

A: [redacted]

H: Habitante

M: Habitante Mujer

Habitante mujer 2

C. La comunicación que recibí el día de hoy qué dice 10 de marzo del 2020 licenciado [redacted] Aguilar prefiero al proceso de consulta vecinal las medidas de mitigación de la fase 1 del proyecto Mitikah en específico a la reunión realizada el 14 de febrero en las oficinas de la dirección general de evaluación de impacto de regulación ambiental con vecinos del área de influencia del proyecto al respecto le hago llegar el escrito de fecha 6 de marzo del año en curso firmado por el arquitecto [redacted] presidente de la asamblea ciudadana del pueblo de Xoco manifiestan su opinión sobre el proceso con la atenta solicitud de informarnos acerca de la situación planteada en un plazo no mayor de días hábiles lo afirma [redacted] jefa de la unidad de departamento de atención ciudadana licenciada [redacted] dirección de impacto de regulación ambiental secretaría del medio ambiente de la Ciudad de México.

Asunto en forma de consulta ciudadana sobre obras de mitigación el proyecto Mitikah del pueblo de Xoco en la reunión celebrada4 de febrero entre el personal de Sedema y la asamblea ciudadana del pueblo de Xoco se nos presentó al personal de la empresa consultora a o social en adelante la consultora quién está llevando a cabo la difusión de la información de las obras de mitigación del proyecto mitikah en la implementación de una consulta ciudadana sobre el tema y se nos informó sobre su papel como enlace entre la empresa y la población del pueblo de Xoco en el proceso así como la actuación de la sedema con mueble hito en el proceso en dicha reunión denunciamos que la información entregada unos días antes en el tríptico de mitikah en 5 modelos instalados en la zona en completas sesgada y en algunos puntos falsa por lo que se acordó una reunión de la consultora con la asamblea para darle seguimiento al proceso el 14 de febrero nos reunimos con la consultora y un representante de la sedema en la cual le entregamos por escrito las aclaraciones complementos y demandas de la asamblea y dónde se acordó que realizarían para conciliar las posiciones que tendremos las reuniones que fueran necesarias para ello incluso con representantes de la constructora sin embargo no tuvimos noticias de la consultora sino hasta el 26 de febrero ya por la tarde cuando nos avisaron que tenía programadas la socialización de la información para el domingo primero de marzo y la consulta en los siguientes días ya que la sedema los estaba

presionando para ello el sábado 29 de febrero nos comunicamos con la sedema les había dado unos días para iniciar el proceso pero que sería muy corto plazo y que ya tenía listos los reactivos para la consulta por otra parte acudimos al módulo de información qué es instaló Mitikah el 2 de marzo donde confirmamos que el proyecto de obras de mitigación corresponde sólo a los intereses comerciantes de la empresa y no incluye nuestras demandas con propuestas que afectarán negativamente la movilidad en la calidad de vida de los habitantes del pueblo pero también nos enteramos que tienen aquí donde alcanzó a leer una demanda en la consulta mediante el mecanismo de encuentros domiciliarias y no de consulta abierta por lo anterior solicitamos atentamente atender esta situación y convocar a la brevedad posible a una reunión con las partes interesadas en su calidad de institución encargada del cumplimiento de la legislación vigente en la materia en avalar las intenciones de la empresa de efectuar un proceso de información y consulta a modo cómo pretenden hacerlo también demandamos participar activamente en la difusión de la información y en la elaboración de los reactivos de la consulta y que ésta sea efectuado de forma abierta selectiva en un ejercicio ejemplar de transparencia da lo que tenemos derecho esperamos su pronta respuesta masiva y quedamos a la orden para cualquier aclaración.

Creo que precisamente esta reunión es dando cumplimiento a esta solicitud la información que se les hizo llegar la podremos revisar y para cada uno de los puntos que en su solicitud plantearon en febrero pues lo vayamos comenta no le vayamos dando respuesta para enriquecer ese documento si están ustedes de acuerdo.

R. Nada más una cosa nosotros ya tenemos un documento exactamente porque nosotros después que metimos el oficio recibimos otra documentación ah hicimos un documento el cual no sé si ya podemos entregar o vamos respondiendo por medio de ustedes?

C. Yo creo que sería si les parece para el viendo punto por punto quizás aquí lo más interesante es conocer el documento porque ustedes ya conocen el que elaboró mitikah y sobre ese están haciendo un planteamiento entonces porque no nos lo leen.

R. Es que estaría bien que fuera punto por punto

C. Leía si el oficio porque era pero ahora vámonos punto por punto de acuerdo para que lo vayamos atendiendo

R. Sería más ordenado para poderlo discutir y continuar para no mezclar algunos puntos

C. Completamente de acuerdo con usted entonces si quieren leamos el primer punto a sus órdenes

M1. De lo que ustedes tienen, no de su presentación

C. Pues digo parece que ya hay una respuesta a ese documento quizás convendría

R. Pero primero es la pregunta no y después ya viene la respuesta

C. Entonces en documento?

C. Haberle lee el primer punto léelo tú [redacted]

M. Quiere que se lo prestemos?

C. He aquí mis colaboradores son muy electrónicos ya es que no tienen internet aquí y bueno Yo soy de la vieja escuela Muchas gracias entonces antecedentes.

en el contexto de las medidas de asociación del proyecto mitikah el presente documento tiene por objeto dar respuesta a las preguntas planteadas por vecinos de la asamblea de Xoco en el escrito entregado en presencia de sedema en la consultora Ao Social el 7 de febrero del 2020 durante la reunión que se llevó a cabo en [redacted] declaratoria y compromisos.

Mitikah ha manifestado de tener un diálogo respetuoso para lograr la conclusión de acuerdos y reformas o compromiso de buena voluntad en resolver todas las preguntas que cualquier vecino de la comunidad a la que pertenecen exprese recibir toda la retroalimentación sobre las medidas de integración con la finalidad de fortalecer las

Tres.- es importante recordar qué las redes de integración son acciones dispuestas por la autoridad competente

M. Ese tres es parte de sobre las medidas de integración

C. Si quiere lo leo y me paró cada punto lo leemos y comentamos le parece bien es importante recordar que las medidas de integración son acciones dispuestas por la autoridad competente y no dependen del proyecto sin embargo se reconoce con su finalidad es inherente al desarrollo de éste ya que su propósito está ligado a la prevención y mitigación de los impactos generados y coco como en otras zonas de la alcaldía de Benito Juárez en la ciudad se han construido nuevos desarrollos inmobiliarios los conjuntos que se tienen de más de 10000 metros cuadrados en construcción de uso de vivienda o 5000m en cualquier otro uso requieren por ley la elaboración de un estudio de impacto urbano esos estudios son elaborados por peritos en desarrollo urbano que son especialistas auxiliares de la autoridad encargados de evaluar los impactos de un nuevo proyecto la secretaría de desarrollo urbano y vivienda INVI es la encargada de evaluar los estudios basándose las opiniones de otras dependencias en el contexto participar con la sedema el evaluación del impacto urbano la secretaría de protección civil de movilidad el sistema de aguas de la Ciudad de México el alcaldía correspondiente cuando el resultado de la evaluación es positivo las y emite el impacto urbano condicionado a la ejecución de las llamadas medidas de integración urbana qué son aquellos trabajos obras y proyectos que el desarrollador debe de realizar a su cargo en materia hidráulica de movilidad espacio público entre otros en el caso de Mitikah El desarrollador tiene la obligación de dar cumplimiento a todas las obligaciones de integración urbana que estén relacionados con el dictamen de impacto urbano número 101/2079 dgau.09/diiu/052 del año 2009.

Bien a sus órdenes

M1. Nosotros tenemos estos cuestionamientos de diversos puntos

M. Perdón en algunos casos la redacción pero en este caso es el sentir de la gente cómo afecta directo

M2. La constructora de mitikah en los 11 años de desarrollo del proyecto en ningún momento mantenido un diálogo con los pobladores respecto al calificativo de diálogo respetuoso este no se ha cumplido ya que señalando sólo un ejemplo el 4 de mayo del 2019 sin respeto alguno sin previo aviso y sin consideración a los pobladores a la ecología y el medio ambiente se talaron ilegalmente

más de 50 árboles hubiera sido más si no es por la intervención de los vecinos el segundo punto respecto a la supuesta buena voluntad a los procesos o la autoridad la empresa constructora sólo hay morado las disposiciones legales sino que ha retado a la autoridad a través de amparos y recibiendo además de no tener el llamado de diputados y gobernantes que exigen para las obras y no continuar con ninguna nueva fase. Tercero respecto al supuesto compromiso de recibir y resolver todas las preguntas que cualquier vecino en la comunidad exprese esta apertura y buena fe no se ha realizado en más de 11 años y respecto a la retroalimentación sobre las medidas de integración y de mitigación estas nunca han sido socializadas le transparenta das respecto a sus alcances costos tiempos de ejecución programas y beneficiarios directos de la población beneficios perdón sobre las medidas de integración qué es el cuarto posicionamiento si bien es cierto que las medidas de integración y su propósito son dispuestas por las autoridades para mitigar los impactos generados por las obras mayores de 10,000 los cuadrados de terreno se identifica que no todas cumplen dicho propósito tal es el caso de los proyectos de reforzamiento público y sanitario movilidad plaza de integración con el parque de mayorazgo mismas que no sólo benefician a los vecinos sino que causan problemas de tránsito falta de agua detrimento del medio ambiente exclusión social y muchas otras afectaciones al pueblo de Xoco sin tomar en cuenta que dichas obras las implementan sin consenso o consulta alguna a los pobladores ni siquiera los vecinos afectados inmediatos como lo indica la implicación afectada.

M2. Observación en el escrito que ustedes acaban de leer dijo usted qué son de 10000 metros cuadrados de construcción lo que dice la ley es que son 10,000 de 5000 a 10 mil metros cuadrados de terreno y ustedes tienen 109606 58 metros cuadrados.

M. Si me permite hacer la acotación hay obligaciones diversas algunas se refieren a la superficie de terreno y otra se refieren a la superficie de construcción los estudios de impacto urbano son un requerimiento en la Ciudad de México para los que tienen más de 10000 metros cuadrados de construcción La donación reglamentaria es otra de las obligaciones establecidas en la ley de desarrollo urbano y su reglamento establece que todos aquellos que desarrollen o más metros de terreno tienen que ser la transmisión a título gratuito del 10% del terreno entonces son dos obligaciones diferentes.

C. Si me permiten en este punto entiendo que hay digamos un planteamiento pero propiamente identificó una pregunta o sea tomó nota de las inquietudes creo que estamos reunidos aquí acredita que ha habido un cambio y además que está aquí la autoridad puedes confirmar que hay un interés por parte de la autoridad que se escucha en los planteamientos tomamos nota de ellos y no veo que haya alguna pregunta específica que requiere respuesta si quieren entonces pasamos a la que sigue. El ejercicio consiste en citar fragmentos del documento elaborado por la localidad de Xoco atendiendo los comentarios aclaración que se le puede dar a cada tema relacionado extracto de documento de la asamblea de foco referente a la red hidráulica y sanitaria no todas las obras en esta materia han sido financiadas por mitikah hay cosas que city power realizó en este proyecto se las quiere a adjudicar se debe especificar exactamente qué fue lo que mítika realizó las obras se han realizado sin un programa de obras sólo en las últimas ocasiones se ha llevado a cabo esto no se puede decir que mitikah ha realizado este tipo de obras ya que sólo sacmex esos contratistas pueden realizarlas las obras no tuvieron supervisión de ninguna autoridad alcaldía comentario en materia hidráulica qué es competencia del sacmex el desarrollador de Mitikah llegó a un convenio con esta oficina de gobierno en dónde quedó expresado el alcance de los trabajos el proyecto que

debe hacer en la Colonia Xoco incluyendo obras de reforzamiento hidráulico y la construcción de un pozo en términos de ese convenio mítica es responsable de la ejecución de las obras y proyectos qué son ejecutados por una empresa especializada que está avalada por sacmex existe un padrón de empresas autorizadas y están supervisados por una empresa que reporta directamente a sacmex los trabajos que se realizan vía pública calles o banquetas se realizan en conocimiento y conciliación de la calle.

M1. Sabemos que existe un estudio de impacto urbano por el proyecto mitikah sin embargo éste no ha sido autorizado conforme a las notificaciones del proyecto el cual requiere actualizarse tomando en cuenta la población de impacto y activos de la zona y en construcción de otros mega desarrollos en el pueblo de Xoco sus colonias y pueblos aledaños además de carecer de una previa consulta ciudadana pública e informante y referente al reforzamiento de la red hidráulica en base a su posicionamiento respecto al reforzamiento en la radio hidráulica y sanitaria y perforación del uso de agua en el pueblo de Xoco Es cierto que el gobierno de la Ciudad de México fue otorgado las licencias y permisos legalmente pero estas acciones son irresponsables e ineficientes por parte de la carencia del consenso de la población además no prevén que en pocos años el vital líquido escaseara más más que hoy y los beneficiados económicamente esta es una necesidad creada ya que es inherente que la llegada de miles de pobladores y empresas comerciales demandantes de agua cómo hoteles o gimnasios situación que se pudo evitar si los gobiernos y consultoras no correspondiera a intereses comerciales más que sociales responsabilizamos en todo momento a las autoridades por las conductas que han otorgado y que sigan otorgando permisos de construcción de forma indiscriminada a mega desarrollos de la zona de Benito Juárez séptimo señalamos como principal responsable por la tala de más de 50 árboles en el área del pozo de agua a sacmex y de exigir a tiempo reposo fuera perforado en una zona libre de árboles con las mismas características con viabilidad de agua.

A. Bueno voy a tratar de explicar en orden las preguntas la primera tiene que ver con el estudio de impacto urbano y el dictamen de impacto urbano la precisión que hago es que el primer dictamen de impacto urbano que lo decidió mitikah fue en el año de 2009 la actualización de ese dictamen de impacto urbano sucedió en 2017 ambos documentos forman parte integral de la manifestación de construcción que se registró en la alcaldía a qué me refiero en todas las construcciones no es singular de mítikah los dictámenes de impacto urbano y los dispositivos de impacto ambiental son requisito para que un desarrollador pueda presentar una manifestación de construcción una manifestación de construcción afirma un director responsable de obra es una figura que ahora es más común conocerla en el caso de mítikah en el expediente de la alcaldía Benito Juárez en dónde está registrada la construcción está en tanto el dictamen de impacto urbano del 2009 como la actualización de las medidas de 2017 ahora no quiero decir con ello que lo que fue evaluado en 2009 y en 2017 se ha inamovible somos sensibles a que las condiciones de la ciudad cambian y que finalmente hay impactos acumulativos que han sido descritos de manera diferente en no sólo en los impactos de Mitikah sino que también en el uso de los programas de trabajo que tiene el propio ecosistema de aguas para reforzar el abastecimiento de agua en macro proyectos de movilidad o larguísimo etcétera en el caso de Mitikah uno de los temas que más recientemente fue actualizado fue en el año de 2019 fue una solicitud de la secretaría de movilidad de actualizar el estudio de movilidad el estudio de movilidad que se tenía antes efectivamente estaba superado y lo voy a decir de esa manera la actualización que solicitó la semovi a la empresa mítica es que contratar a de

nuevo secretaría de tránsito y transporte la menciona por un hombre porque el director de IPT El director [redacted] qué es un ingeniero en materia de movilidad cómo de amplio reconocimiento se dedica hacer carreteras etcétera entonces concentrarme para no desviarme de la pregunta si se han venido actualizando temas relacionados con el estudio de impacto urbano en marzo fue el estudio de movilidad el resultado del estudio de movilidad en el que podemos abundar un poco más o como ustedes quieran es en 2019 ese estudio de 2019 por cierto se realizó con la actual autoridad de la semovi es decir ya es en el gobierno de esta administración y con ello lo que se hace además son los técnicos competentes de evaluar los temas de movilidad y transporte público la accesibilidad de usos peatonales etcétera con ellos fue con quienes se revisaron el diagnóstico que emana del estudio de 2019 y se plantearon las alternativas para escoger cuál era la que daba el mejor funcionamiento no al proyecto mitikah sino a la integración de mítikah en un contexto donde jugó y la alcaldía Benito Juárez pues ya vienen recibiendo impactos acumulados de la construcción de viviendas centros comerciales oficinas y cosas que han sucedido ahí quisiera decir en cuanto a la actualización en lo de los árboles.

Los árboles que están en el predio me refiero a los de la introducción los que mencionaron en los primeros dos puntos los árboles que se cortaron en la calle 4 de marzo están autorizados en una resolución de impacto ambiental emitida por la autoridad de la sedema de la administración anterior que se autorizaron en 2019

M. Bajo qué condiciones se autorizaron? O sea destruir árboles en el medio ambiente

C. Yo creo que ordene mono señor [redacted] si usted va dando la palabra y yo les pediría una cosa que es muy importante porque la agenda es amplia hay muchos puntos que tratar qué son importantes uno es puede haber una autorización y podemos estar de acuerdo con esa autorización pero si hay una autorización la ley lo permite esa ley puede estar mal o es autorización pueden ustedes asumir que no se dio en las mejores condiciones la verdad es que yo no podría ni afirmar ni negar ese tema pero lo que sí quisiera es que digamos si hay alguna autorización hay una autorización si la utilización estuvo bien o mal tomamos nota de en qué condiciones se dio esa autorización con una inquietud de ustedes y que usted por favor moderará la palabra para que en cada tema podríamos ir lo resolviendo.

R. Entiendo que hay una agenda muy larga pero eso si molesta discúlpame no tengo mucho tiempo que participó pero sí me molesta si la licencia dice que hay una autorización entonces nos vieron la cara porque llevamos más de un año en mesas de trabajo concédeme y nunca se nos dijo que había algo autorizado y discúlpame si me molesta que es edema diga que sí hay una autorización

C. Si me permites les puede dar una explicación y había una autorización de la administración y según tenemos entendido

R. No se vale que la autoridad nos traiga en mesas de trabajo y cuando según avión autorización que sí existía y necesitamos una respuesta al respecto

M. Disculpen son muchos sentimientos que nosotros tenemos y creo tenemos documentado y hay gente que no está enterada de todo esto hay gente que tiene ese sentimiento entonces simplemente para ordenar vamos a acabar de escuchar ya tenemos un posicionamiento y hacemos las aclaraciones que sean necesarias

A. Por favor no se tome mi explicación como una confrontación sólo quiero exponer cuál es el punto de vista de la empresa y creo que también esta mesa me parece además de necesaria es oportuna y nos permite intercambiar ese tipo de información entonces reiteró los derribos realizados el 4 de mayo se hicieron en base a una autorización emitida por la dirección general de regulación ambiental de la secretaría del medio ambiente en diciembre del 2018 no traigo ni computadora pero tenemos el documento y lo ponemos a su disposición sabemos que no por eso es menos fue menos relevante lo que haya sucedido en los derribos de la manera que sucedieron por ningún motivo significa que lo estoy minimizando.

M. Por ejemplo lo que usted dice nosotros lo sabemos que es edema que en algún momento ya había dado la autorización nosotros también sabemos que sea de mano tenía que dar esa autorización sino que hay varias dependencias que comparten esa situación que tenían que dar y en este caso faltaban dos firmas por eso es que ahorita está parado el problema éste porque efectivamente ya ahorita inclusive hay un documento que lo que dejó es que usted no sabe que efectivamente le faltaban firmas a ese permiso aunque tuviera los de sedema

A. Sin ahondar demasiado la autorización lada la secretaría del medio ambiente y las firmas que faltaban le repito como usted lo mencionó no son autorizaciones de derribo de árbol a árbol son autorizaciones de la logística son firmas y de nuevo le digo no pretendo polemizar lo único que quería yo mencionar es que si hay o no autorización

M. Sí pero vamos a entender esto o sea no nada más es de que si se derivaron o no los árboles sino que es un proyecto entonces para la autorización de ese proyecto tienen que tener todas las firmas en este caso es muy importante porque si movilidad no te ha dado la firma pues automáticamente no podrán llevar a cabo no procede entonces

C2. Creo que no es tan claro como eso y por eso está en este momento en varias revisiones

M. Por eso está ahí si lo hubieran hecho con la autorización no tuvieran ese problema

C2. Lo único que estaba yo tratando de decir es que la autorización movilidad no se manifiesta sobre autorizar esto se manifiesta sobre el proyecto

R2. Si hay ese permiso porque no acaban con todos los árboles que hay?

A. Porque estamos atendiendo a la solicitud de la secretaría del medio ambiente y de la jefa de gobierno de entablar estás mesas

C. Perdón [redacted] como decíamos si les parece bien en este punto en este punto en particular hay una autorización entiendo que esta autorización estaban completa las firmas y hay un litigio relacionado con esa autorización yo creo que así lo debemos de dejar digamos asentado por lo menos puesto que yo no soy abogado y no podría yo pronunciarme sí estuvo bien o estuvo mal lo que si tomamos nota es que hay una preocupación porque ese derribó se llevó a cabo con un oficio donde recabaron firmas así es como lo debemos de entender y luego pero perdón lo que usted dice discúlpame no sé si es esa autorización tiene que ver con más árboles o solo se referiría a esos

R. Diferentes lo que es la red hidráulica nos gustaría ver ese posicionamiento si yo quisiera hacer una pregunta era un permiso condicionado?

C2. Todos los permisos son condicionados entonces el pozo entiendo por el posicionamiento que se entiende como es el proceso con el que se fueron determinando en la ubicación de la perforación del pozo la única acotación que hago en este momento es que esos de esos 51 árboles que existen en ese terreno de 250 metros cuadrados que la empresa va a donar el terreno al sistema de aguas y respecto a la cual ya se firmó un comodato ya está en manos del sistema de aguas existen 16 árboles muertos que deben ser repuestos conforme a la norma ambiental de la Ciudad de México que es la madf001 y eso establece como se deben reponer esos árboles el resto de los árboles van a ser trasplantados eso es lo que puedo decir.

M2. Bueno aquí yo tengo una duda dónde van a ser trasplantados? Porque aquí tenemos una bióloga que no se ha dicho que esos árboles son muy poco probables que sobrevivan bueno esa sería mi pregunta que nos pudieran puntualizar en dónde es van a realizar esas labores dentro del predio o que queremos saber exactamente las condiciones respecto a dónde van a estar

A. Hemos venido trabajando en los últimos meses diría para identificar cuáles son los sitios al interior del perímetro de Xoco que todavía en donde todavía se pueden sembrar árboles no en todos lados se pueden sembrar hay alas de coches en estacionamientos en pocas banquetas entonces además de su gerencia de AOS y el ánimo de estas mesas de trabajo lo que ofrecemos es poder revisar con detalle el sitio donde se trasplantar en estas plantas nosotros también trabajamos con empresas especializadas en dictaminar los árboles cómo van a ser los trabajos de trasplantes y los derribos y después en darles el mantenimiento entonces lo que puedo asegurarles es que todos los trasplantes se hacen con la supervisión de la supervisión ambiental que le reporta la secretaría del medio ambiente y que todos los trasplantes se hacen con los cuidados que establecen la norma ambiental que si quieren ahorita se los explico pero tiene que ver cómo cómo se mueve el árbol cómo se mueven las cosas temas que la bióloga debe de tener muy claro y que tenemos la obligación de cuidar que sean exitosos esos trasplantes mediante los cuidados en los ajustes cómo se sujeta los árboles se la manera que se les da nutrientes mantenimiento que se les dan sabemos que es complicado encontrar los sitios lo único que puedo decirles en este momento Es que la prioridad es que se queden en Xoco alrededor las banquetas con el proyecto que tenemos planteado en la propia plaza entonces a sugerencia lo que propusimos es que se integra un comité de acompañamiento que conformaría ese comité de acompañamiento quien quiera venir a ver cómo se realizan los trabajos y cómo se les da el cuidado a los árboles y cómo se reportan a la secretaría de medio ambiente hoy esa función la tiene la supervisión ambiental pero la supervisión ambiental son unos biólogos que le reportan directamente a la secretaría la función de mítica es para la supervisión qué son los ojos de la secretaria en el proyecto esta comisión que nos sugiere o ese que se integré es una comisión de acompañamiento de la comunidad entonces lo único que puedes ir es ponerla sobre la mesa y si la bióloga o cualquier otra persona de esta asamblea o de cualquier lugar interesado en ver qué pasa con los árboles de coco están interesados en participar único que puedo decir es que estamos abiertos y dispuestos a trabajar juntos

M. Bueno si yo voy y traigo altos árboles los puedo plantar en Río mayorazgo porque les voy a ayudar a hacer su trabajo que no hacen

C. Bueno yo creo que es muy oportuno porque haber desde luego que hay dos preocupaciones que son muy importantes que hemos captado nosotros recuerden que aquí nosotros somos un facilitador yo no puedo opinar del documento lo que yo hago es tomarlo y presentarlo y construir

un poco la opinión de todos entonces lo que usted dice pues sí el chiste como bien señala la señorita Karina es que se tiene que respetar un porcentaje de vida de los árboles que se trasplanta y eso es un elemento muy importante porque pues sí se van a trasplantar árboles que de entrada pues están condenados a morir pues no tiene mucho sentido creo que ahí por eso es importante que si ustedes tienen algún expediente que sabe que se combine con la gente de los biólogos que tienen aquí la arquitecta que están viendo que vean la factibilidad de lo que se quiere hacer y que sus propios biólogos les informen a ustedes que si el planteamiento técnico que se está haciendo es el correcto.

M. Yo quiero hacer un comentario acerca de los árboles Es lógico que estemos molestos porque ustedes no viven aquí nosotros por lo menos en lo personal nosotros vivimos aquí y por lo menos 40 años pasábamos por ahí y conocíamos esos árboles cuando pasamos nosotros nuestra queja le voy a hacer un poco de resumen cuando pasamos nuestra queja fue desde el día 2 y terminaron checando hasta el día 4 el día 4 tuvimos que aceptar que muchas veces con ese tema y que con la persona que vino que no eran los 54 árboles eran más pero como habían quitado muchos raíces pues no se puede a contabilizar pero nosotros si nos veíamos nosotros tuvimos y aceptamos entendemos que había un permiso que eran los que estaban adentro y los que estaban afuera los cuales los con el dictamen fue superior a lo que nosotros tenemos entendido después nosotros hicimos para la mayoría de la gente hicimos un ejercicio de opinión donde nosotros vivimos los árboles y lo primero que hacen y eso es la molestia que tenemos lo primero que hacen es decir poner un árbol nosotros necesitamos que nos tomaron algo porque tenemos mucha gente que nos dan harían sin ningún problema en donar árboles es por eso que el día de hoy y con sus comentarios con el dolor que tenemos y después con la parte que nos manda que no tiene ni siquiera esa sensibilidad de hablar con nosotros o ya que estamos muy humanamente con ustedes digan los cuándo si nos quitan los árboles y nos dicen que los queremos a poner pues no es ese el problema que tenemos.

C2.de antemano les pido una disculpa si se interpreta lo que digo con falta de sensibilidad quiero que sea todo lo contrario los amparos a los que nos estamos refiriendo en realidad tienen que ver no con la voluntad de agredir a nadie se trata de que necesitamos que un juez terminé de determinar lo conducente es decir califiques y las autorizaciones que tenemos siguen aplicando y si es así si podemos continuar con los trabajos entonces no es en el ánimo de que no queramos sembrar más árboles el proyecto que estamos planteando trae nuevos árboles lo que estamos esperando es que les autoriza autoridades competentes determinen de dimir esa diferencia que existe hoy en la interpretación de ese permiso que se otorgó y con el cual se hicieron el arreglo de los árboles segundo paréntesis la compensación que fijó la autorización con la cual retiraron a sus árboles en mayo del año pasado consistió en la en un proyecto de saneamiento del arbolado de coco que me parece que las preguntas sé que no las estamos atendiendo en este momento específico existieron la impresión o sea decir la duda o la confirmación de que eran trabajos no ejecutados lo que quiero decir si se hiciera los trabajos de compensación y se hicieron antes de hacer el retiro de los árboles lamentó que la comunicación de 11 años de trabajo de una empresa que tenía este proyecto yo no me vengo a disculpar yo no vengo a justificar a nadie yo representó o ya una empresa que tiene 4 años con este proyecto pero eso no es culpa de ustedes yo lo asumo es la empresa en la que trabajó y ese nombre de la empresa que vengo hablar con ustedes el día de hoy espero que se alcancen a ver lo que hace ratito mencionaba [redacted] que siempre tenemos que

hay un cambio en la manera en que logramos dialogar en la que logremos ser vecinos ya somos vecinos hoy somos vecinos pero vecinos no solamente son los que habitan en un solo lugar y eso entendemos que es diferente no quiero ofender pero es lo que queremos aquí en Xoco y en todas las partes donde se construyen en esto la Ciudad de México es lograr las comunidades que sean buenos vecinos entre los que estaban y los que llegan y los que visitan y los que se mueven de un lado a otro hasta y me reflexiones eso en cuestión de ser urbanista y no quiero calificar y ya me perdí del hilo de decir que sé que la comunicación este proceso de socialización que ha planteado la secretaría del medio ambiente además me parece marca una nueva etapa de la relación entre los desarrolladoras y las comunidades y estos ejercicios que suceden el día de hoy no sucedían hace 11 años y de nuevo Yo no puedo calificar cómo determinaban hablar con los vecinos conozco que había un camper conozco que había personas dedicadas pero no me voy a referir a es etapa de la que no me consta que es lo que sucedió exactamente tengo la relatoría de todos los trabajos que se han hecho pero si me puedo comprometer a estas mesas a este diálogo y esas conversaciones que tenemos en este momento.

M. Es lógico que salgan otros temas que a lo mejor vamos a volver a tratar más adelante entonces como ya se leyó la parte de la información que nos dan sobre el reforzamiento de la red hidráulica en Xoco entonces quisiera que siguiéramos sobre la imposición amiento para después volver a retomar la parte que ya sería nada más los puntos finales de la movilidad plazas de integración

A.sólo para cerrar bueno no cerrar sino para abonar sobre este tema de los árboles creo que usted ya conoce estas carpetas están a disposición de todos en el punto en el módulo que está Álamos afuera del predio del centro Bancomer afuera de la SEP esta contiene 1 por uno los árboles qué se les hizo saneamiento 1 a 1 ficha por ficha lo pueden consultar esto es la compensación del derribó de los árboles realizados en mayo de 2019.

R. Mire yo quería comentar a ustedes y todos estamos hablando de los árboles que se cayeron en la calle de mayorazgo pero no contabilizamos los 376 qué quitaron dónde está la obra mítica esos jamás se contabilizaron

M. Mire hay otra situación todo eso yo ya me acerqué y yo le puedo decir que aunque esté bien documentado le puedo decir sin meternos porque sería muy largo cómo sería una situación de mitigación porque hay muchas cosas que están registrados y que la verdad no creemos en eso en unas cosas que están podemos igual en una situación de los árboles que entiendo y que ustedes arreglaron nosotros también tenemos documentado donde no es cierto pero sería mucho enfrascados en este caso por caso creo que tenemos que darle continuidad y yo creo que es muy ventajoso hay que ser un poco más sinceros de decir tenemos esto qué podemos nosotros tenemos traer hasta el vecino y decirles que no hicieron nada pero la verdad a mí en lo personal es muy molesto en lo personal y yo pasaba todos los días por ahí y nunca vi esa situación entonces sigamos molesto estar discutiendo y diciendo sí o no porque bueno es como tú dices yo lo arregle y yo veo que no lo arreglaste pues es algo como un golpe para mí y perdón por haber interrumpido.

M. Séptimo reforzamiento de la red hidráulico y el arreglo del pozo de agua en el pueblo de Xoco Es cierto que el gobierno de la Ciudad de México a otorgado pero estas acciones son irresponsables e ilegítimas por la carencia del consenso de la población además no prevén que muchos años el líquido escaseara más que hoy y que los beneficiados serán únicamente los comerciantes esto es una necesidad creada irreversible ya que es inminente la llegada de miles de pobladores y cumplir

los comerciales demandantes de agua como hoteles y gimnasios situación que se puede evitar si los gobiernos y constructoras no respondieran a intereses comerciales más que sociales responsabilizamos en todo momento las autoridades competentes que siguen otorgando permisos de construcción de manera indiscriminada en la alcaldía de Benito Juárez séptimo señalamos como principal responsable con la tala de más de 50 árboles en el área del pozo junto a los demás secretarías copartícipes ya que éstas pueden exigir a tiempo que el dicho pozo para perforado en una zona libre de árboles y con las mismas características es posibilidad de agua

M. Una disculpa ya habíamos leído esto

C. Yo creo que es muy oportuno que lo lean para hacer el siguiente comentario mira afortunadamente a que se encuentra representante de la sedema bueno 2 aquí lo que nosotros haríamos sería tomar este punto y canalizarlo a sedema para que por su conducto se ha del conocimiento de sacmex nada que son ellos los que están siendo imputados en las afirmaciones que ustedes realizan entonces creo que con independencia de que nos puede dirigir de una comunicación a sacmex manifestando esta preocupación nosotros se lo haremos hacer del conocimiento a sedema que como autoridad digamos que del mismo gobierno pues tendrá mucho más facilidad de que sacmex escucha esta preocupación por parte de ustedes si quieren ese ser el acuerdo que podremos tomar en ese punto.

R. Esta estancada bueno está notificado desde el presidente o sea eso no es necesario entonces no hay acuerdo entonces podemos tocar el punto de movilidad y plaza de integración.

C. Como ustedes lo consideren lo que sea más conveniente adelante que.es nada más aquí movilidad.

A. Extracto de documento designación de movilidad dejo con referente a la ampliación de habilidades y proyecto de movilidad La donación del terreno para la ampliación de las vialidades es una obligación por ley o un acto al precio de la empresa además está pendiente la verificación de métodos que se deben de ser mítica omite informar un paso de la vialidad de manera subterránea el cual generaría afectaciones en la circulación vial existe un proyecto propuesto por la asamblea de sedema que disminuiría el impacto de dicha construcción no es posible que las etapas en las que se encuentra el proyecto no se haya dado certeza en las soluciones viales comentario es correcto el señalamiento la llamada donación reglamentaria no es un acto altruista sin un requerimiento del el término donación Es de uso común pero no pretende engañar a nadie el producto del anterior se presenta el término donaciones reglamentaria en todos los materiales informativos para referirse puntualmente la obligación de transmitir al término gratuito a la ciudad una porción de terreno en el reglamento de ley de desarrollo en el capítulo 80 fracción 1 sexta los interesados que pretenden llevar a cabo un proyecto que de conformidad a las disposiciones jurídicas aplicables está sujeto a una oración del estudio de impacto urbano y se pretende edificar uno o varios inmuebles con cuya superficie sea mayor a 5000 metros cuadrados deberán transmitir a título de la Ciudad de México, el dominio del 10% del área total del predio para reservas el término de movilidad a solicitud de la secretaría de la movilidad de la ciudad mítica realizó la actualización del estudio técnico de movilidad con la empresa de ingeniería en tránsito y transporte a través del ingeniero [redacted] experto en ingeniería vial y amplísima y reconocimiento del país un reporte de del estudio se ha expuesto a su disposición en el módulo de información en el sitio internet para su consulta era objetivo de proyecto de movilidad realizar la movilidad incluyendo los componentes viales

transporte público y vehicular de manera que los viajes atraídos por el proyecto no dependen de las vialidades de Xoco el proyecto consiste en la creación de un circuito de un solo sentido en el perímetro del predio del centro Bancomer la creación de una Bahía de transporte público sobre la calle de mayorazgo la separación de movilidad peatonal al nivel calle de los movimientos vehiculares del real de mayorazgo mediante la construcción de un paso a desnivel subterráneo y en la explanada de integración del espacio público abierto sea accesible para todos lo anterior sólo será posible si se considera la superficie durante La donación reglamentaria además en el entendido que la movilidad funcione con el sistema ética realizar adecuaciones sistémicas cuando los proyectos validados de 28 intersecciones que se ubican dentro del radio de 2 kilómetros del proyecto se está trabajando también en la definición de una alternativa para hacer que la estación del metro Coyoacán sea exigible para todos a través de la construcción de una rampa o escalera eléctrica o elevador en el módulo de información hay una maqueta y una serie de láminas de mítica a disposición de todos para clarificar el funcionamiento de movilidad aclaración cabe mencionar que la normatividad urbana permite que La donación hay que lamentar ya se realiza de manera sustitutiva es decir aquellos desarrollos donde se puede ceder una porción de terreno con el terreno no sé interés para la ciudad pueden solicitar que La donación es lamentar ya sea mediante un pago un procedimiento de ley y pasé por la cédula y la dirección general de movilidad de la secretaría de finanzas de la Ciudad de México mítica solicitó la Seduvi las donaciones reglamentaria sucediera en especie y no de manera sustitutiva la superficie conjunta de los dos terrenos donde se desarrolla el proyecto mitikah es de 109600 metros cuadrados por lo que en cumplimiento de la obligación que establece la ley la superficie que se transmitirá término de gratuito al gobierno de la Ciudad de México 10960 metros cuadrados El proyecto de ampliación de habilidad responde al proyecto de movilidad que es una medida de integración de conjunto mítica donde diseño y validación es competencia de semovi la solución planteada los resultados de los análisis del técnico realizado con dicha dependencia de ampliación de las secciones de la calle y banquetas alrededor del centro Bancomer mayorazgo de la higuera como un tramo desnivel paso vehicular subterráneo con explanada de expiración espacio público para peatones y ciclistas es vialidad nacional reglamentaria de aproximadamente 11000 metros cuadrados de terreno del predio de universidad descritos arriba sin afectar ninguna propiedad de la Colonia Xoco con La donación alimentaria se permite crear una red de transporte público sobre real de mayorazgo para poder ordenar su interacción con la salida del metro Coyoacán.

M. El proyecto técnico de movilidad considera solamente los ejes vehiculares atraídos por el perímetro de la fase 0 y 1 del proyecto mitikah sin tomar en cuenta que mide más en generado actualmente por la actividad del edificio del centro Bancomer otros mega desarrollos preexistentes en construcción con el que cuestionamos su validez.

Noveno respecto a la creación de un circuito emitido en el perímetro del centro Bancomer nos oponemos terminantemente a ello la calle mayorazgo de la higuera debe de conservar al menos un carril en el sentido de la calle de puente de Xoco hacia avenida universidad y la calle real de mayorazgo debe de continuar las circulación en ambos sentidos tomando en cuenta que las propuestas de mítica eliminaría la entrada al pueblo por su calle más importante real de mayorazgo además de eliminar las salidas por las calles del mayorazgo de la higuera y mayorazgo de Solís lo que urbanísticamente nos parece inaceptable y tendré una afectación permanente los intereses

comunes igualmente nos oponemos a la conversión de la calle de mayorazgo Solís a doble sentido ya que es de sentido común.

Décimo por lo anterior la propuesta de una explanada de integración queda descartada ya que no percibe un beneficio para los habitantes del pueblo pues sería costa de la afectación de la circulación de doble sentido a nivel de calle de la calle de mayorazgo.

A. Bueno ser confrontacional el estudio de movilidad elaborado por IPT tiene cuenta todas las fases del desarrollo del proyecto mitikah y construyó a partir de aforos realizados que consideran los impactos de los desarrollos que ya existen y que están en operación o sea foro significan que se sentaron esencialmente a contar autos ciclistas peatones transporte público ya registrar cómo se mueven y en qué sentido se mueve toda esa información de los aforos después van a dar a unos modelos de simulación que se usan en todo mundo para determinar cuál es el nivel la calidad de funcionamiento de las calles a eso le llaman se me olvidó nivel técnico pero se trata de saber de cómo se comportan las vialidades a partir de ese modelo es que se realizaron varias alternativas de solución de movilidad me refiero viajo mucho hincapié y qué es la solución es una propuesta de solución de movilidad y no de movilidad necesariamente de autos exclusivamente se trata de atender en todos los niveles a la movilidad de las personas que viven trabajan visitan Xoco aledaños metro Coyoacán avenida universidad Popocatépetl avenida México Coyoacán el hospital es decir la zona de influencia en este mismo estudio qué está a sus órdenes aquí pero también en el módulo de información esos aforos y determinan cómo se mueven la gente en la zona se tiene que tomar un tramo mucho más largo y esa es la insistencia un poco del documento en donde me refiero a que la movilidad es un sistema qué se parece mucho al compartimiento del aguael agua se mueve tiene flujo que son interrumpidos cuando una manguera se chupa por qué se da la vuelta y cambia como el agua un poco símil para utilizar el término de la movilidad el sistema en el que está planteado lo que quiero decir es que si pasó por el análisis de varias alternativas en las que se mantenían calles de doble sentido de circulación otra en la que funciona en un solo sentido de circulación de los identificaron algunos temas más complicados que otros los que más complicados aparentemente la circulación en la zona tiene que ver con este concepto del agua avenida universidad tiene muchos problemas de flujo por virtud de las líneas de transporte público concesionado que no están ordenados a lo largo de avenida universidad la repercusión de este tipo de interrupciones en el tráfico que se dan también algunos cruces donde los carriles se reducen o dónde no están ordenados los pasos peatonales y dónde los peatones interrumpen porque se atraviesa la media calle etcétera todos esos pequeños nudos que se van haciendo por todos lados tienen un efecto en el sistema este plan de movilidad qué está reflejado aquí qué tiene que ver con el funcionamiento de un circuito y de pasar los autos por debajo para separarlos de los peatones atiende puntualmente alrededor del centro Bancomer la necesidad de ampliar la sección de las calles pero además incluye 28 intersecciones en 2 kilómetros a la redonda donde se tienen que atender temas de geometría de cosas peatonales y dónde manera muy importante nos pidieron que había que reorganizar una Bahía de transporte público donde la transferencia del microbús con la gente que sale del metro con la gente que se mueve digamos necesitan un espacio ordenado y ubicado hay otros temas que no son además tampoco competencia de mítica y de la secretaría de medio ambiente que tienen que ver con comercio en vía pública con la falta de banquetas con las macetas que se ponen a la mitad del poste que está a la mitad es decir hay muchos pequeños interferencias con la movilidad de la gente en la delegación en la alcaldía en la Colonia Xoco y lo que

se trata es de atender la mayor parte de ellas de una manera ordenada como sistema ahora entendemos bien que este sistema entiendo que ustedes conocieron algunas versiones de ese proyecto porque lo desarrollaron en mesas de trabajo con la semovi es un tema muy técnico yo no soy ingeniero vial ofrezco entendimiento de este tema bien lo único que quiero ofrecer es la explicación de qué estado proviene de un estudio actualizado al principio mencionábamos son impactos acumulados con los años con el tiempo este es un estudio que se movía y nos dijo se tiene que volver a hacer y se tiene que volver a hacer porque era insuficiente la información que venía en el impacto humano en el 2009 esta es digamos la versión 2019 con los datos completos y de verdad permiten asegurar es están en el estudio si incluye todos los viajes que genera mística el otro objetivo que tiene este sistema de movilidad tiene que ver con un beneficio compartido a qué me refiero es en el beneficio del proyecto pero también en el beneficio de joco que los viajes generados por el proyecto mitikah no circulan por las realidades locales de coco sé que eso no es complicado en el tramo del real de mayorazgo entre avenida universidad y puente de Xoco pero no mayormente lo que está diseñado esto es para que los autos sean captados y ella no regresemos al símil del agua es encantados cuando viene ofreciendo por avenida universidad circulen y vuelvan a salir avenida universidad de cambiarle el sentido de la calle a mayorazgo de la higuera perdón mayorazgo Solís hay otro tipo de cosas que podrían todavía hacerse al interior de Xoco para mejorar la movilidad particularmente la peatonal en términos de qué es exigible de que la gente que trae una maleta un diablito que necesita un bastón para caminar etcétera hay muchas otras cosas en la movilidad al interior de la colonia que están mal pero eso de cambiar el sentido mayorazgo Solís a lo que está enfocado es que siga sirviendo para las calidades locales y lo del empleas del circuito responde a que los viajes de mítica no se muestren con las realidades locales esa es la explicación que les puedo ofrecer y es el motivo no es un quiero que viene de un estudio no viene de un capricho de hacer más calles.

R. Es que yo le quería preguntar qué dicen que van a donar a beneficio de..

A. A beneficio de la ciudad

A. De la ciudad y del proyecto

C2. De la ciudad

H2. Nosotros ahorita simplemente como Colonia no tenemos ningún problema más que cuando llegué a la gente a trabajar, ahorita tú te vas a la calle y vela está tranquila, sin carros estacionados pero todo esto es a beneficio de ustedes Bueno de la empresa que representan, desgraciadamente ya no se puede hacer nada porque yo ahorita les pregunté de qué forma se consiguió todo esto, y el señor me dijo pues es que no sé, yo no puedo andar pero desgraciadamente ahí está el proyecto entonces ahora un paso a desnivel, para qué nos sirve a Xoco? Sí ahorita no tenemos el paso a desnivel y funcionamos como Colonia, nada más preguntó

C2. Si me permites responderle, la condición que tiene hoy Xoco, pero no sólo Xoco, la verdad me quiero referir a la alcaldía porque la alcaldía Benito Juárez, es de las alcaldías que tiene más nuevos desarrollos de toda la ciudad de México a excepción de Álvaro Obregón y algunas zonas de Cuajimalpa, Benito Juárez es de las que tiene más desarrollos de todo este tipo

M. Pequeños? Son muy grandes

C2. Están pulverizados

H2. Hay que hablar que a lo mejor es la delegación más corrupta

C2. No tengo manera de constatarlo

H2. Es que hay que hablar con las cosas claras porque ya no podemos engañarnos o decir mañana les traigo un resultado, y mañana se volvió a pasar. A ver, porque se fue molestó [redacted]? Porque en realidad les dijo la verdad. Tanto tiempo de estar aquí en la mesa y que le digan que ya estaba algo autorizado y la demás gente le diga no es que no estaba, cómo que no estaba? Se autorizó de alguna forma, Cómo se han arreglado todas esas cuestiones? A base de dinero, la base de corrupción no lo sabes ok, A lo mejor yo tampoco no sé, A lo mejor estoy hablando de más pero creo que somos unos ciudadanos ya cansados

C2. Yo lo entiendo

M. Tomando como base a [redacted] y al pueblo lo tenía y no era que tenía a nadie, ella nunca consultó al pueblo

M. A nosotros nunca nos consultó, es el comité

R. Ella es la responsable de todo, El paso desnivel, actúo como cómplices

C2. Esto del paso a desnivel

M. El paso desnivel ahorita lo hacen, y a los 10 años ya no nos dejan pasar

R. Me gustaría hacer una precisión, se ha estado hablando aquí del tema de que haya una buena vecindad, yo lo que veo menos de este tema es que haya una buena vecindad, se está buscando una buena vecindad pero únicamente para lo que es el proyecto Mitikah, hablan de lo que es la movilidad, de la manera en que se va a resolver el tema peatonal, el vehicular y yo lo único que veo es el interés único de Mitikah, no están resolviendo nada, el tema de movilidad para lo que es el pueblo de Xoco, están resolviendo su problema para el proyecto específicamente, seamos sinceros, entiendo que pueden ustedes hacer todos los trámites habidos y por haber ante las autoridades competentes y obtener los permisos que les autoricen entre comillas, legalmente a hacer las cosas cuando sabemos que hay muchos intereses de por medio, entonces seamos sinceros, si ustedes vienen con nosotros a hacernos planteamientos y están buscando esa buena vecindad, que sea real y que no nos estén mintiendo, qué se sienten realmente a la mesa a dialogar y a escucharnos, no que nos tomé como una plática más, no somos una plática más, ustedes lo particular hablo de La buena vecindad, que se busque realmente esa buena vecindad que esa gente que va a llegar a habitar el edificio de Mitikah, que realmente sea un buen vecino pero que no nos vengan a perjudicar y no nos vengan ustedes a vender ideas que definitivamente no vienen a beneficiar al pueblo, eso que me dicen ustedes de una plaza, lo que están haciendo es vender su proyecto que lo hace más atractivo para la gente que va a habitar Mitikah, para la gente que está ahí ese es precisamente el beneficio de Mitikah, y las autoridades deben de tomar nota de ello y deben de corregir todo aquello que estuvo mal autorizado, por los intereses canto de fibra uno cómo los intereses propios de las autoridades corruptas que en su momento autorizaron hacer y deshacer y si ustedes tienen la voluntad y si ustedes pueden expresar esto, a la gente que está arriba de ustedes y que tiene el poder de decisión deberían de hacerlo de manera ya no digamos que se

quieran manejar conforme a la ley, porque sabemos que conforme a la ley la podemos torcer todo lo que nosotros queramos pero que realmente busquemos con eso que se está manejando, de la ley de la manipulación que se hace, que buscan realmente el beneficio del pueblo de Xoco, no el beneficio del pueblo Mitikah, porque así es como se ve, el pueblo Mítikah, todo gira alrededor de esa construcción, las vialidades como me están indicando y como me dice usted la similitud de lo que es el agua yo lo único que veo es la similitud del agua, qué cómo llegué y cómo sale pero exclusivamente proyecto Mitikah

M. Así es

R. Yo no veo una fluidez de agua para el pueblo Xoco y Mitikah, pertenece al pueblo de Xoco no es una parte aislada, y pueden tener todos los estudios que digan ustedes de movilidad y todo pero yo siento que todos esos estudios están muy enfocados pero a Mitikah, exclusivamente a Mitikah, no pueden decirme que hay un proyecto o que haya ahorita un problema en lo que se refiere a movilidad peatonal, si en muchas partes no hay banquetas o las ay pero son muy reducidas, porque ha podido existir el pueblo de Xoco durante tantos años? Sin necesidad de hacer un estudio y de hacer programas de reforzamiento, Por qué se tiene que hacer? Donaciones? digo pues realmente no es una donación están obligados ustedes a ceder terreno, no lo están donando, no lo están haciendo, no nos están haciendo ningún favor al pueblo

A. Ya lo aclaramos sino pretendemos que se interprete así, es donación reglamentaria

A. Eso es lo que yo quería expresar y espero que haya sido claro

M. Perfectamente, Está bien es que no hay más palabras, eso es todo. Gracias vecino!

A. Puedo preguntar porque 2?

A. Si tienen

M. Tenemos que dar toda la vuelta

A. Por eso hago la precisión y por eso preguntó

M. Pero tampoco tendríamos las salidas de Popocatépetl Porque esa calle de Solís, mayorazgo de Solís ya fue de doble sentido desde hace mucho tiempo y además las escuelas que están ahí, es un desastre, falta con que alguien vaya a pararse a las horas de entrada y salida en las escuelas para que vean el caos que hay en un solo sentido, y pretender ahora que se mejore con dos sentidos realmente nos parece absurdo, entonces yo creo que esa parte es de la que todos tenemos esa percepción

C2. Sólo quiero aclarar y es en realidad para mí, porque a lo mejor yo soy la que no está entendiendo, la gente que sale de Xoco va a poder seguir saliendo a avenida universidad por real de mayorazgo, estamos de acuerdo?

R. Sí pero no van a poder entrar por real de mayorazgo

A. Pero es que hablaron de que se quitaba una salida

M. Sí se quita una salida como dicen sería con el deprimido

C2. Vamos a ver una aclaración de funcionamiento

M. Es una tesis también de el organismo vial, como dicen efectivamente es la comparación de los flujos, sin embargo esta parte de universidad Pues a lo mejor va a poder circular muy bien alrededor en un solo sentido Pero de todas maneras vamos a llegar a un punto dónde van a salir todos los que salen ahora, más los miles qué son 14000 qué van a salir más de Mitikah, entonces se ve que hay un privilegio para la movilidad de entrada y salida Por qué a los brillantes urbanistas digo no fueron ustedes tampoco sé quiénes, no observaron sus bahías de incorporación ni por río Churubusco ni por el lado de Real de mayorazgo y eso a cualquier urbanista de primaria como nosotros es básico, entonces si ya lo hicieron ahora a ver cómo lo resuelven porque no van a pasar sobre los intereses de toda la gente que tenemos una calle Qué es de las pocas que tenemos para circular en doble sentido, la más emblemática y Qué es la única que tenemos con camellón, no desaparecen y entonces la cuestión del deprimido, pues está bien si lo quieren hacer, que se haga todo por dentro o por dónde quedan

R. Pero que sea peatonal para que pase la gente de Mitikah, y eso sin tomar en cuenta que están en una zona arqueológica

C2. Correcto

R. Falta ver también el INAH

C2. EL INAH ya intervino

R. Porque están siendo dilapidadas, bueno eso todavía lo veremos, pero aquí estamos hablando la cuestión del deprimido

C2. Correcto

R. Fue muy bien expuesto el que sea famosa plaza de integración lo único que pretende y lo que busca realizar es incrementar la plusvalía de su construcción y de su plaza comercial Pero en ningún momento y en nada va a ayudar a la circulación ni a la convivencia ni a la cultura, ni al tejido social del pueblo de Xoco mi a ninguna otra Colonia aledaña, porque aparte Mitikah va a ser un búnker, así se dice que va a ser para todos, pero a las 9 de la noche que cierren su Liverpool y sus áreas comerciales ya no vamos a poder pasar lo van a cerrar, y eso sucede con los Peateerres de toda la ciudad, en el bajo puente si usted se puede dar cuenta en división del Norte y Churubusco, ya no se puede porque son estacionamientos privados con una pluma y un vigilante privado y ya no hay permiso de circular como en una vía pública, a lo que vamos es que el pueblo de Xoco y los pobladores no están dispuestos a ceder algo público, donen lo que quieran, hagan lo que quieran, bueno fuera que ustedes fueran los dueños, pero ustedes son trabajadores de los dueños

C2. Correctamente

R. Pero si fuera por los dueños habían otras 20 Torres de 50 a 60 o 70 pisos, sin importarles los recursos tanto de movilidad, cómo naturales como el agua, la huella de carbono, El desahogo de aguas residuales, la cimentación del pueblo el suelo patrimonial que puede ser, por ser zona arqueológica, entonces creo que estamos redundando en lo que siempre hemos hablado, ya llevamos tres años con este movimiento pero más organizado pero en otros años con mesas de trabajo con las autoridades Qué son iguales que estas damas no lo discutimos, yo propondría ya

que hay algún acuerdo de que lo que va a pasar, porque ustedes no nos van a venir a enseñar y no porque no sepan sino porque nosotros sufrimos a diario y en carne propia y estamos más enterados de lo que ustedes se pueden imaginar de todos los detalles y documentados ni se diga, Pero bueno aquí no vamos a venir a presumir ni mucho menos, aquí ya requerimos generar un acuerdo de si vamos a llegar a un punto de acuerdo en términos de una consulta, o no. Y si ustedes de mano ahorita de las autoridades

A. Otra?

R. Eso es lo que hay que ver porque ya tenemos una y no se está respetando, ni por la constructora y ahora tampoco por las autoridades y eso ya lo estamos entendiendo y aún así estamos dispuestos a defender este pueblo y a defender nuestra calidad de vida, porque es lo único que tenemos no tenemos otras casas ni mansiones ni a dónde irnos, aquí queremos vivir íbamos a defendernos, Entonces no vamos a permitir y vamos a tener que llegar a las últimas consecuencias aunque estas nuevas autoridades vuelvan a hacer lo mismo que antes, entonces llegamos a un acuerdo ya dejemos de dar vueltas a estos temas que tanto hemos discutido y que ya sabemos de antemano que ustedes lo que quieren es una plaza de integración, a costa de lo que sea y nosotros ya sabemos que no nos vamos a dejar que no lo queremos

C. Yo estoy de acuerdo pero a ver permíteme, cuál es su nombre perdón?

R. [redacted] a sus órdenes

C. Yo creo que lo que se plantea muy crudamente pero es muy exacto [redacted], a ver, hay un sentir y de todo el levantamiento que hemos hecho nosotros, el punto más delicado es éste y cuando hay una situación de esta naturaleza hay que diseccionarlo muy bien, la plaza de integración es un tema, Pero quizá el tema más importante es el tema del deprimido y de la vialidad lo que usted señala y lo que dice [redacted], entonces hay desde luego y como lo señala bien la arquitecta una serie de estudios que avalan que la mejor solución vial para un proyecto de esta naturaleza y como tiene usted razón, el estudio se hace en función del proyecto, si no hubiera proyecto pues no habría estudio porque esa es una realidad

R. Haciendo un paréntesis en ese argumento, los estudios contestan lo que quiere el que los paga, lo mismo sucedió con el aeropuerto internacional que pretendían construir en el lago de Texcoco, los dueños y los más interesados pagaron miles de pesos miles, se hicieron cinco o diez estudios y allá pagaron 5000 y 10000 estudios diferentes y todos salieron positivos; a los intereses de las inmobiliarias y a los intereses del gobierno en turno, porque esos gobiernos en turno tenían un interés, que claramente respondía a un interés económico producto de la corrupción y para nosotros estos famosos estudios, que no son de la mano de la ciudadanía son hechos unilateralmente por una empresa, que a ver si usted fuera abogado o es abogado, y yo quiero demostrar a mi favor o tener una prueba pues yo le pago a un perito, yo le pago a mi perito y ese perito seguramente va a determinar lo que yo quiera en qué terminó, y mi contraparte igual va a pagar otro perito y ese perito va a determinar lo que quiera la otra contraparte, y al final se va a tener que generar un peritaje de un tercero en discordia, qué va a tener que asignar un juez o sea no somos ingenuos en pensar que ese peritaje los que están pagando la misma constructora va a salir contrario a lo que ellas que sería absurdo, realmente es una ofensa y atentar contra la inteligencia de los vecinos que creíamos que realmente había imparcialidad en los estudios, creo

que en ese sentido no vamos a llegar a un acuerdo, no mejor trabajemos en un punto de Cómo podemos llegar a una probable solución donde retomemos a toda la población, que sea realmente Una opinión informada, participativa, universal y en conjunto si ustedes quieren con gobierno o si ustedes quieren con la constructora o con el pueblo y con los pobladores; hagámosla en conjunto porque de lo contrario nosotros no vamos a quedar satisfechos ni vamos a creer ninguno de los miles de estudios que paguen

C. Perdón que se lo diga pero veo una contradicción en su argumento, a ver, hay un argumento muy claro de su parte de que la solución que se plantea desde el punto de vista vial, es una solución que ustedes no la sienten adecuada, usted dice los estudios que avalan esa solución nosotros consideramos que no tienen la calidad técnica suficiente como para avalar ese resultado, es una opinión, la otra la cual si no comparto, es que el proceso que se está llevando acabo de consulta esta amañado eso no lo puedo permitir porque lo estamos haciendo nosotros y entonces en ese sentido si nos toca aportar todos los elementos posibles para que la autoridad que está aquí presente, se pronuncie, porque si ustedes ven todo el decreto y todo esto que se está haciendo es precisamente para esto, para llenarle de elementos a la autoridad y que la autoridad haga un pronunciamiento de lo que se debe de hacer, esa decisión no es nuestra ni de la empresa ni de los consultores que organizan esto, y al final de toda la población que se consulta con indicadores ponderados, con una metodología sistematizada, [redacted] me puede decir oiga a lo mejor su metodología está amañada, esa duda siempre será factible, pero aquí lo que estamos tratando de hacer y por eso creo que la reunión es importante es porque estamos conociendo la opinión en un punto que parecería que es muy claro por parte de ustedes,a ver esta solución para nosotros de la asamblea no nos parece la solución conveniente, la empresa señala qué tiene todo el aval técnico para plantear qué es la mejor solución posible, y ahí hay un trasfondo que es perfectamente respetable y como usted dice, no nos vamos a poner aquí de acuerdo, sino partiendo de esto, qué podemos hacer para que una situación que lleva muchos años se resuelva, eso es precisamente lo que estamos tratando de integrar, dar todos los elementos posibles para que la autoridad al final qué es la responsable de esta decisión tomé un acuerdo sobre el particular

R. Es que también hay pérdida de confianza en las autoridades, yo quisiera dar una opinión y perdón por seguir interviniendo, en lo que ustedes dicen yo tampoco soy especialista en movilidad, y técnicamente tampoco pero sí te puedo asegurar que estando así como pusieron las calles voy a tardar más de media hora en llegar a mi casa, así te lo pongo sin contar cómo se va a poner el tráfico cuando lleguen ellos, eso te lo puedo asegurar cómo aseguramos lo mismo con el agua, el agua tuvimos varios días que no tuvimos absolutamente nada de agua, sabemos que han cerrado las válvulas por qué los dos hemos agarrado infraganti a veces para poder llenar de agua algo que no les corresponde, lo hemos visto, no es siempre pero Cómo andamos ya en esto, ya estamos conocidos, oye vecino fíjate que hay una cuadrilla de sacmex que está cerrando la llave, y vamos, y nos metemos porque ya nos conocen también, empezamos a tener reuniones y todo eso porque regularmente son muy pocos los que vienen por lo regular son los que rentan y vemos como a ellos sí les cae agua oye y en tu casa? No hay agua! Lo que decía aquí nuestro vecino, realmente es así nosotros también tenemos documentado todo, todo porque desgraciadamente nos hemos topado con las autoridades que nos dicen una cosa y luego nos dicen otra, lo de movilidad te acabo de decir que teníamos una cita no nos va a dejar mentir la autoridad que hasta el día de hoy después de dos meses todavía no está la cita

C2. Que si que perdón?

R. Ley de movilidad, yo le puedo asegurar es más usted piénselo no sé si usted alguna vez ha tenido que venir aquí por Mitikah, y ha pasado en las ventas de Palacio de hierro y ha visto que tráfico se hace? Imagínese usted 10 veces más, de 1500 automóviles que se mueven, lo sabemos porque los hemos contado y lo tenemos grabado, Porque además luego vienen y nos dicen qué crees que fueron 25, y nosotros decimos ah caray Pues sí acabamos de contar 50, lo minimizan todo, también un rato viendo el flujo de automóviles y la cantidad de estacionamientos que hay nosotros tomamos por ejemplo en el estadio Azteca hoy 6383 cajones de estacionamiento cuando hay un hielo, y acá va a ser el doble en Xoco entonces no hay manera de, esto con Mitikah nada más. Quiero hacer un último comentario perdón, cuando empezamos nosotros a acercarnos a las mesas dijeron, qué crees? La fase II , ya está muerta ya no va a haber nada y hasta lo tenemos grabado, el día que tú gustes te lo podemos traer donde dicen que está suspendido la misma [redacted] que hasta se equivocó, perdón la jefa de gobierno discúlpeme, por la confianza que le tenemos es que aquí vienen las autoridades con los otros por eso es que me atreví a decirle así, Y ahora resulta que no es así que al día de hoy ya están otra vez en lo mismo, entendemos que ya en Mitikah no podemos hacer nada, lo entendemos pero también nos molesta mucho saber que nosotros no nos vamos a poder mover como nos movíamos ya con todo el tráfico que va a ser, Y todavía más con la nueva movilidad que quieren poner, hablan de Solís Qué es de doble sentido, sabe usted quiénes se van a ir a parar ahí? Usted ya tiene tiempo ahí.Pues todos los del colegio que vienen con su coche de frente y no te estoy hablando del Simón Bolívar, mide la 72, te estoy hablando del instituto México,, esa es una realidad y perdón pero sí es de verdad muy molesto Y aquí están las autoridades diciendo una cosa y haciendo otra

M. Entonces retomando la situación Cómo expresó el licenciado necesitamos una propuesta concreta realmente de donde se escuche ahora sí que la voz popular, de los que estamos siendo afectados Y qué queremos que les lleven un mensaje al más alto nivel que puedan de los accionistas de fibra I, que en primer lugar y por buena voluntad que anuncian la cancelación de cualquier otra construcción dentro del predio porque sabemos de fuente directa y muy bien documentada lo que ahora han cambiado de todos los proyectos, Y tenemos la última versión Entonces si no va a estar todo esto que estamos expresando, todavía querernos meter una torre no sé de cuántos pisos

M1. 70 lo anunció Sedema

M. Hay varias versiones que está en los planos de Mitikah, es un proyecto y está ahí Entonces el primer mensaje que queremos dar es, porque a lo mejor Aquí vamos a llegar a acuerdos y se tiene que dar una solución, sabemos que no va a ser la que va a satisfacer a todos nosotros, y hasta donde podamos Pues tampoco va a ser la que va a satisfacer a la empresa, entonces si queremos ver algunas propuestas de lo que estamos diciendo con fundamentos, y ese mensaje de que la primer voluntad sea que anuncian por voluntad propia la cancelación de cualquier otro obra dentro del predio de la llamada fase II, porque desde ahorita les decimos, nosotros vamos a continuar y eso puede llevar a muy largo plazo su negocio que ya no va a hacer el negocio que esperan

C. Tomamos nota de esta situación, desde luego que la incorporaremos en el informe, no sé si quisieran que viéramos alguno de los otros temas que están señalados

A. Perdón sobre las obras de mitigación

R. Es la parte que sigue no?

M. No vale la pena que se le haya lo que nos informaron porque 7 páginas son de especies que se tenían planeadas plantas, Entonces eso nos parece poco serio y luego otras 6 páginas de plantas que querían

C. Ahí creo que es muy oportuno lo que estamos comentando, de que se cree este comité, con biólogos como bien señala doña Karina para que se vea eso hice informe y se acuerde Y ustedes tengan la certeza de que lo que se va a hacer en ese campo pues esté debidamente hecho

H. Perdón pero no podemos crear un comité si no tocamos los primeros puntos, o sea

C. Es que este comité es específico para la cuestión ambiental, lo otro precisamente antes de esta reunión

H. La cuestión ambiental nosotros estamos en espera de que el juzgado los condene a pagar los 40000000 y que sus 40 millones que dijo la jefa de gobierno se aplican mediante una consulta pública, en el pueblo de Xoco se ha planteado que la empresa puede reforestar los Viveros y no sé qué tanto, y el panteón que lo iban a arreglar y pues nadie lo puede tocar por cierto, el pueblo creo que tiene que ser consultado en eso porque lo que esperamos primero es recibir esos 40000000 de pesos y que se apliquen en el pueblo, Ese es el primer punto y el segundo punto ya hubo una consulta, y no echa por ninguna empresa particular ni pagada por nadie, fue hecha con base en la infraestructura del instituto nacional electoral, con manos

C. Perdón, pero es que tiene otro propósito

H. Esa consulta fue un propósito y fue una ordenanza pública, que como punto de comparación tuvo mayor participación ciudadana, inclusive las elecciones de los comités vecinales todos los últimos vecinales, tuvo más participación y más afluencia de vecinos esta consulta realizada por los mismos vecinos de Xoco para la rehabilitación de la calle Real de mayorazgo, que todas esas elecciones vecinales y fue echa la mano con infraestructura del instituto nacional electoral y con los observadores al menos de la sedema, estamos esperando que se cumpla ese ordenamiento, ese mandato ciudadano, porque si lo manda toda la gente a través de una consulta pública, universal en donde se presentaban con su credencial de elector en casillas abiertas y vigiladas, y completamente vigiladas y en donde vecinos que no traía en credencial de elector vigente en el momento, no se les permitía sufragar bueno Por así decirlo o emitir su opinión. Eso es lo mínimo que esperaríamos de una consulta que se haga de la mano con una institución validada, con una institución pública que goza del mínimo pero muy importante credibilidad ciudadana para cualquier consulta pública, eso es lo que esperaríamos que se realice para cualquier obra de mitigación, reforestación, rehabilitación e inclusive cierre de calles o construcción de alguna mega obra, eso es lo que pedimos y eso es lo que a partir de ahora no dejaremos de exigir en todo momento que sean consultas públicas reales o ficticias, no pagadas por partes interesadas sino que de la mano de todos, perdón y gracias

C. Está bien ese expectable su punto de vista y lo anotamos, qué más

K. Del parque mayorazgo del Real undécima, referente a la rehabilitación del parque Villando también conocida como plaza villando, nos parece un engaño dedicar 7 páginas que documentan

para tratar de justificar los trabajos realizados sin tener autorización para la tala de árboles y edificación de como ejemplo, estas páginas describen las especies que se planeaban sembrar en dicho parque no mayor a los 200 metros cuadrados cuando es una tarea, de la alcaldía y se cuenta con un presupuesto para ello, tampoco son necesarias las jardineras, ya que estás reducirían el espacio útil del parque, es importante señalar qué en el estudio de impacto urbano, el parque villando no está contemplado como obra de mitigación además de que a través del presupuesto participativo se ha rehabilitado en más de una ocasión este lugar, son obras que no deben de considerarse de mitigación, por lo anterior expuesto les manifestamos nuestra inconformidad con sus medidas de integración y mitigación planteadas, por representar mayor dilapidación de nuestro hábitat atentar contra nuestra tranquilidad continuar con los abusos de la inmobiliaria, provocar la falta de agua y despojar a los habitantes originarios de su entidad cultural y entornos de bienestar, todo a un lado a la falta de verdaderas consultas ciudadanas libres e informadas

Sin otro tema en particular, agradecemos la confianza

A. Sólo mencionar que el parque de villando si está considerado en el plano resolutivo del año 2017, con todo gusto se los hacemos llegar

M1 . Con qué perdón?

A. En el resolutivo del 2017 si está contemplado el parque villando

R. No lo conocemos porque en el estudio de impacto urbano no viene nada

A. Por eso se los hago llegar porque en el 2017 sí

M. Una cosa yo quiero argumentar ahí sobre Villando, nosotros estábamos con las autoridades cuando habían derivado los árboles, cuando nos percatamos que estaban cortando árboles y unos vecinos nos dijeron que empezaron a recortar las banquetas y dejar ahí las raíces, pasamos esta situación directamente a sedema, ni siquiera por oficio Porque todavía trabajábamos conjuntamente aquí en la Colonia y nos dijeron que no tenían ningún permiso y clausuraron todo eso, y después de haber sido clausurado quitaron tres árboles, le digo porque yo estuve ahí y a mí me tocó llevar ese oficio y todavía de haber quitado los árboles, nosotros insistimos mucho con [redacted] y con su jefa que se llama [redacted] y les decíamos que que había pasado qué quién era el responsable, nos decían que no había nada y que nos esperáramos y al día de hoy es una de las cosas que nosotros queríamos conjuntar una cita con sedema para preguntar precisamente eso, porque nos mienten, anteriormente o ahorita? Porque anteriormente porque tú me dijiste que no había ningún permiso, por eso, no dejan pasar al parque porque decían que era privado, apenas acaban de contestar que no lo es; la participación ciudadana haga de cuenta que son dos,esta es la parte de lo que le han pedido a los vecinos todo esto que está aquí documentado, y es lo que no entendemos por eso ahora nos hacen dudar de las autoridades porque primero nos dijeron no Hay permisos, después nos dijeron espérense tantito y para eso pasó prácticamente un año y el día de hoy que ya saben que han autorizado porque ya saben que todos estos papeles de la constructora se los he pasado a sedema, y no se ha pronunciado a decir sabes qué pues la verdad nada más hice una pantomima pero ya teníamos su permiso o en su defecto sabes qué no se le dio permiso a Mitikah, eso es lo que a mí me da coraje

R. Todos esos trabajos los hizo la alcaldía Benito Juárez, eso está comprobado, ella realizó de sus trabajos,

A. Yo lo que puedo decir son los trabajos que nosotros sí hicimos, Y eso es lo único que puedo manifestar, yo no me puedo pronunciar sobre los trabajos que haya hecho la delegación hola alcaldía antes o ahora, lo único que yo aquí puedo asegurar son los trabajos que se hicieron digamos en esta vuelta en la que tenemos un proyecto validado por los vecinos aledaños, qué dijeron como querían que quedará el parque y el parque tiene

H. Es que usted dice vecinos aledaños y a nosotros no nos preguntan, es que ustedes se tomaron esa atribución porque lo vieron cerrado pero es que simplemente no dejan entrar

A. A ver

K. A nosotros nos lo venden como si fuera un parque privado

R. Por eso el pueblo ya no cree en las autoridades lo que decía el compañero

A. A ver yo no tengo manera de pronunciar mí respecto a eso

R. Es que no queda claro nada

C. Es el parque chiquito no? Qué le pusieron una cerca

A. Es cerca, esa fuente

M. Nosotros fuimos a preguntar y nos decían que estaban haciendo la obra cómo urbano parque Que porque les urgía entregar los departamentos y lo tenemos grabado no te estoy diciendo esto nada más por hablar te estoy diciendo que lo tenemos, toda esta situación la tenemos pero es lo que nos da coraje por eso es que ahora nuestro temor, primero es que se alarguen tanto las mesas que teníamos que a lo mejor no han servido para nada pero bueno ese es otro sentir, Pero esto nos lo dijeron así clarito yo estuve personalmente y aquí no me dejan mentir y si estoy diciendo alguna mentira que me lo digan aquí, yo estuve presente en eso y no ha pasado nada, Ahorita nos comentan que desde el 2017 ya tienen la autorización me imagino que los permisos Pero cómo es posible que la autoridad, no sé si me entiendes

A. No entiendo pero yo no tengo manera de calificar lo que ha sucedido con la autoridad Yo sólo puedo ofrecer la verdad documental que les puedo compartir, no ahorita porque no traigo mi computadora en este momento, Cuando digo el parque luyando forma parte del resolutivo del impacto urbano en su versión actualizada del 2017 ahí viene perfectamente de qué se trata, está clausurada la que se refieren no fue una clausura, no fue de esa manera nunca nos lo notificaron

H. Hubo una persona que dijo que se mandó clausura por parte de representantes de sedema

A. Yo no quiero decir a la autoridad Yo Sólo quiero ofrecer lo que nosotros sí sabemos

R. Bueno discúlpame pero entonces por estos puntos es que no podemos tener credibilidad ni en uno ni en otro

A. Entiendo

R. Y sentimos que las autoridades ahorita por esto les está planchando la tarea que no hicieron Y que ahora están regularizando como ellos pueden, lo que ustedes hicieron mal, lo que han hecho mal y van a seguir regularizando todo lo que ustedes hicieron mal y habló de ustedes porque ustedes son ahorita los representantes de la empresa.

A. Correcto

R. Entonces en ese sentido no podemos sentar bases de diálogo con franqueza, confío con credibilidad, confianza y buena voluntad Por qué nos dicen una cosa y a los dos días nos dicen que siempre no y ahora pues como digo una cosa digo la otra, como decía la otrora. Entonces pues perdón no sentimos burlados, engañados y no sé a qué se deba si nos ven muy humilde soy muy ignorantes, o cómo se expresaron en una de sus afrentas que por cierto lo tenemos grabado que una de sus vendedoras nos dijo, porque les dijimos oiga queremos comprarles unos departamentos pero vemos un problema con el agua y vemos que los vecinos se están defendiendo. Y nos dijeron a esos indios harapientos los vamos a sacar ustedes no se preocupen, Mitikah gobierna Xoco, entonces lo peor de todo es que con esta situación es lo vemos real, esas palabras o esas intenciones de su parte entonces pónganse primero de acuerdo y realmente hablemos con bases, con información porque nosotros le repito no somos improvisados porque nos ocupa y nos preocupa porque aquí vivimos y vamos a perder lo poco que tenemos y ya hemos perdido mucho en la tranquilidad, respecto al agua y la seguridad y de verdad tenemos aquí viviendo y cada centímetro de Xoco No es por nada y me atrevo a decir lo hemos recorrido, y todo lo han recorrido a través de sus generaciones de abuelos y madres, tatarabuelos e hijos y las cosas pero siguen, entonces pónganse de acuerdo eso es un tema y bueno no nos queda de otra más que seguir esperando pero lo que sí les podemos decir con la pena, estamos defendiendo y vamos a llegar a las últimas consecuencias, no Hemos llegado a extremos ni siquiera hemos roto o pintado una sola pared en nuestras manifestaciones y no queremos hacerlo, pero pues pónganse de acuerdo

C. Si les parece [redacted] y a todos ustedes, desde luego que tenemos la grabación vamos a hacer una versión transcrita, vamos a hacer una minuta, esa minuta se las vamos a mandar para que ustedes la revisen Y si hay algún comentario que omitimos se los vamos a incorporar y lo mismo haremos también con Mitikah, que aquí está [redacted] que les quería enseñar la maqueta pero en fin, y desde luego que el arquitecto [redacted] ella también revisará el trabajo nuestro para que una vez tanto ustedes como ella, encuentran que el documento en términos generales recoge la opinión que aquí se vio y nosotros como es nuestra obligación se la haremos llegar a la sedema quién al final está llenándose de elementos de valoración pues para que pueda tomar bueno algo que sí les puedo decir y que es muy importante

H. Qué es Usted perdone?

C. Nosotros estamos recopilando información de muchas opiniones, esta es muy importante y es fundamental pero es una opinión más, el informe que nosotros vamos a elaborar suma tres o cuatro meses de trabajo, en el que hemos venido realizando gestiones y desde luego se puede incorporar todo lo que ustedes quieran, esa es nuestra obligación Y si quieren que incorporemos algún documento y demos una opinión, es nuestro trabajo hacerlo y lo haremos así y además al final el dictamen nuestro (perdón si quieres luego vemos lo de las firmas), Porque además nos van a dar copia de un escrito, Entonces en ese escrito Pues bien en todas las firmas

M. No todas porque acuérdese que

C. Sí Bueno digo de todos los que estamos aquí, Entonces vamos a trabajar estos rápidamente el compromiso de nosotros sería que durante el fin de semana a más tardar tengan el documento, vamos a tratar de tenerlo el viernes. [redacted] amablemente á sido entiendo un conducto la verdad Muy bueno porque él conoce los correos de todos ustedes Entonces si ustedes están de acuerdo a él le mandamos el documento en borrador para qué

M. También al arquitecto

M1. Si me permiten una palabra a mí me gustaría que anotara también ahí yo soy de la colonia [redacted] y soy del comité vecinal de esa colonia, y me gustaría que anotaran que los vecinos de las colonias circundantes estamos completamente en contra de estas obras y de estos proyectos

C. También levantamos información allá

M1. Es decir sería muy bueno que convocáramos porque lo mismo pasa con la gente de Coyoacán porque somos colonias enteras que estamos en contra de su proyecto, nunca tuvieron factibilidad vial yo conozco este proyecto de origen, soy arquitecta y verificador urbana regional y jamás tuvieron factibilidad vial y lo que van a hacer el día que funcione es destruir nuestras colonias, les avisó que entonces van a contar con la oposición de estas colonias, muchas gracias

A.Muy bien, perfecto si no hay otro punto y si están ustedes de acuerdo

M2. Yo, sobre las obras de mitigación cuáles son?

C. Son cuatro

C2. Los que están en este momento en socialización aquí, son la perforación y equipamiento de un pozo de agua profunda

M2. De las calles, perdón, de las calles de la colonia

C2. Pero cuál es la pregunta?

M2. Cuál es su obra de mitigación, porque yo en mi caso dicen que van a abrir, pero nada más van a abrir para meter un tubo Y no van a arreglar toda la calle, el pavimento

M. Es que las obras de ayuda de Mitikah que nos dieron de buena onda fue el cambio de la tubería de San Felipe, y algunas otras callecitas de por ahí, obviamente la gente está molesta por el pésimo, Y qué bueno que ahorita está una representante de Mitikah para decírselo directo. No hay un programa de decir qué día lo van a hacer, Qué día van a terminar y qué es lo que van a hacer, segundo, es un pésimo trabajo, todo lo que hay por ejemplo caminando en la iglesia si puedes ver cómo la calle se está deshaciendo, no han cumplido con el reglamento que, no hay un supervisor ni de la obra, mide la alcaldía mide sacmex, nosotros no hemos reportado más de una vez, han sido mil veces y lo hemos documentado, ni por protección civil no hay nada, si quisiera porque si van a terminar, porque es una de las cosas cuando nosotros llegamos y de repente un comentario que recibimos de las autoridades fue decirnos ustedes no quieren que se hagan las obras de lo que les falta de San Felipe y dijimos que no, si las queremos no somos tontos, tenemos más de 50 años

pero no queremos lo que han hecho, lo que han hecho es dejar los montones de tierra y eso no puede ser eso lo deben de limpiar, debe de estar un supervisor, deben de traer un programa, no lo han hecho

M1. Eso es

M. Nada más asómate a mayorazgos de higuera lo que están haciendo ahorita, Y asómate a Xocotitla y a todas las partes, a San Felipe Cómo se está deshaciendo y si todavía te fijas, en serio, cómo hicieron el cambio, qué fue lo que pusieron y ni siquiera cumplieron con el reglamento que marca el de obras públicas te lo puedo decir porque desgraciadamente haya muchos vecinos me hablan y me dicen ven a ver ven a ver, pero ya era como decir no quiero la obra, Y eso lo interpretaron, al ingeniero que está de estas obras le dijimos y él quedó de ir a estar con nosotros y es lo que está reclamando, estuvimos ahí esperando y nos lo encontramos y le preguntamos Por qué no viniste, y nos dijo ahí es que no quisieron venir de la delegación, fíjate qué seriedad Y esa seriedad perdóname Ahorita los que contactaron son ustedes para nosotros

C2. Sí, lo anotó y lo llevó

M2. Es muy importante porque yo he oído en el callejón de Xocotitlá, levantaron y rascado cerca de 7 veces, se le rompió el tubo, fuga de agua y esto fue 45 meses y la fuga de gas fue a las 12 de la noche, Cómo podíamos gritandonos todos "sálganse", y fue enfrente de la casa y el ruido parecía de agua y cuando vimos y vimos que era el gas todo mundo corrimos, no sabíamos para dónde, porque ahí no hubo una supervisión, Por qué los mismos chicos, chicos quiero decir la palabra que estaban trabajando ahí eran los vecinos. Ah quieres rascar pues ponte, quieres sacar cascajo? Por favor, y nosotros? Y la calle obviamente quedó parchada, espantosa y es lo que no queremos en nuestras calles, y ahí se ven los cuadritos de donde se ve que parchaban y parchaban, y ahí se ven unos ojos que parcharon cómo pudieron, y ojalá los vecinos a los que les vayan a hacer algo lo tomen en cuenta para que tomen esas supervisiones por el bien de todos, es lo que queremos nadie se niega Porque mucha gente dice que, de aquel lado nos dicen hasta groserías, nos dicen que somos no sé qué pero nadie se niega y lo único que queremos es que lo hagan bien, y que lo hagan todo no nada más que parchen

H. No se han comprometido no han querido hacer bien las cosas

M2. Ellos nada más dicen que van a, dijeron antier que nada más van a abrir iban a tapas y que no van a arreglar la calle completa

M. Cuando lo del puente de Xoco Se comprometió la alcaldía en hacer un módulo ahí junto a dónde está el Cantoral, abrieron la calle, la volvieron a cerrar, la volvieron a abrir y nunca se apareció nadie, Esos son los compromisos y desgraciadamente te lo digo porque a lo mejor no eres tú pero si lastima mucho que no hagan nada por nosotros, el día de la fuga del gas tenemos Tomás donde estaba un señor qué le decimos el juez que no podía salir, porque tenía un montón de tierra de un lado, otro montón de tierra del otro lado y enfrente de él la zanja y además es invidente imagínese eso, bueno y hay mucha gente grande también, todos no sabíamos para dónde ir, tuvimos que auxiliarlos porque además la autoridad cuando llegó se paró atrás, y lo único que hicieron fue llegar con las camionetas Y llevarnos a la explanada y eso fue único todos los demás corrieron a la iglesia, corrieron hacia la avenida México Coyoacán, Pero esto porque no hay nadie de protección civil, Se

pasaron las firmas yo tengo firmadas las quejas tanto en la alcaldía Qué aprendí que era ahí en la vía política y tanto del gobierno central pero nada

C2. Anotado

H. Y es que también en su obra toda la gente que trabaja no deja de pasar y los camiones que van para descargar se hace otro relajo igual y todo está sucio, lo mismo de siempre

C2. Eso ya lo habíamos dicho

H. Ahí en Puente de Xoco también

M. Y vemos mucha gente entre compositores

C. Si quieren esa parte, porque más bien tiene que ver yo creo que con la propia alcaldía, también esa solicitud que ustedes plantean y que además son muy válidas Porque todos los que vivimos en esta ciudad nos ha pasado lo mismo

M. Se lo comento porque ahí está la gente que trabaja en la misma Mitikah, y es donde paran su coche, no todos quiero decírtelo, no todos pero yo lo veo porque yo paso regularmente

C. Yo creo que está muy bien porque ahí son tres grupos. Tomaríamos nota ahí de la parte de los trabajadores, la parte que le corresponde a la alcaldía porque ahí hay un tema importante, para que lo canalicemos y tomen conocimiento

M. Yo ahí en Puente de Xoco no puedo pasar porque ya hay de los dos lados, estoy de acuerdo con usted lo que pasa es que tenemos una alcaldía que prestan las banquetas para hacer sus bahías, imagínese si usted olas alquilan o las rentan y no vaya muy lejos de Xoco. Te estoy hablando de coco no de lo demás

C. bien si les parece Entonces nos damos a la tarea de preparar este documento para hacérselo llegar a la brevedad Porque queremos hacérselo llegar cuanto antes a sedema y bueno entendemos que hay situaciones complejas que se tienen que incorporar, les agradecemos mucho la reunión

M. Cuantas veces sea necesario vamos a estar aquí

C. Por nuestra parte es todo estamos para atenderlos, y los mantenemos informados muchísimas gracias

C2. Es que no firmaron todos, sería importante tener el registro de quién vino pero ya se fueron, no firmaron todos

M2. Una sugerencia de favor nos entregan sus hojitas y parecen que son del banco nos dan ahí sus planos y con una letra tan chiquita Qué necesitamos ojos de Superman, y la vez pasada alguno de los chicos les dijimos oiga háganlo donde se pueda ver y se entienda

A. En el módulo están impresa las láminas que ustedes tienen y están mucho más grandes y ahí les pueden consultar

H. Pero es que están muy pequeñas

A. Es muy complicado lo entiendo pero también vienen en el sitio de internet y las pueden descargar no pueden acudir al módulo y ahí están impresas en grande

## 11.1.4. Reuniones con vecinas y vecinos

| 11.1.4.2. Listas de asistencia | |
|---|---|
| *Anexo Reunión con vecinos 7 de febrero (lista de asistencia)* | *1 página* |
| *Anexo reunión con vecinos 10 de febrero (lista de asistencia)* | *2 páginas* |
| *Anexo Reunión con vecinos 2 de marzo (lista de asistencia)* | *1 página* |
| *Anexo Reunión con vecinos 4 de marzo (lista de asistencia)* | *1 página* |
| *Anexo Reunión con vecinos 19 de marzo vía web (lista de asistencia)* | *1 página* |

## 11.1.4.2. Listas de asistencia

ANEXO REUNIÓN CON VECINOS 7 DE FEBRERO (LISTA DE ASISTENCIA)

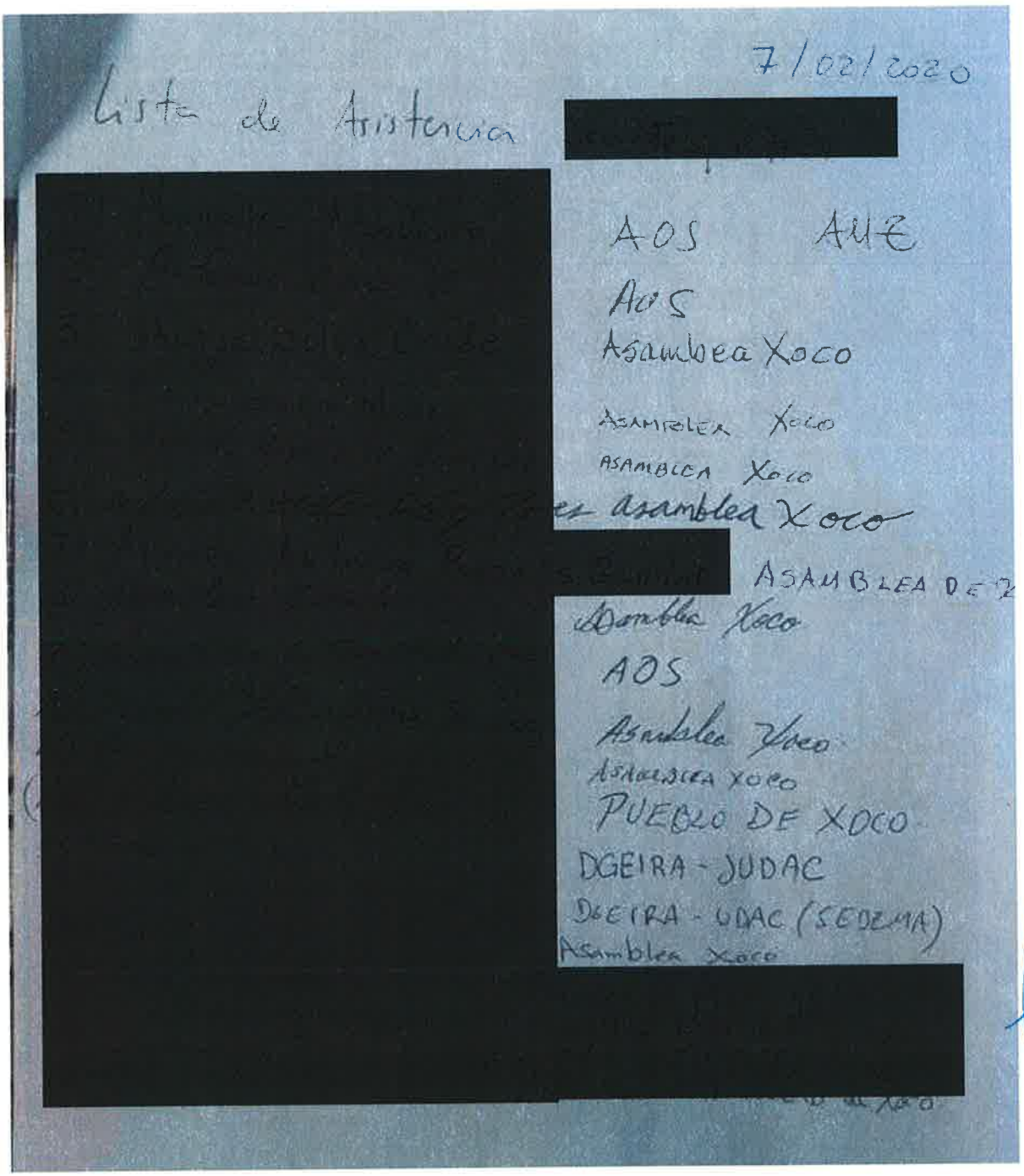

## ANEXO REUNIÓN CON VECINOS 10 DE FEBRERO (LISTA DE ASISTENCIA)

| NOMBRE | ORGANIZACIÓN | DATO DE CONTACTO | FIRMA |
|---|---|---|---|
| [redacted] | [redacted] | [redacted] | [redacted] |

## Lista de asistencia

Fecha: 10 de febrerode 20

| NOMBRE | ORGANIZACIÓN | DATO DE CONTACTO | FIRMA |
|---|---|---|---|
| [redacted] | | | |
| [redacted] | [redacted] | [redacted] | [redacted] |
| [redacted] | [redacted] | [redacted] | |
| | | | |
| | | | |
| | | | |
| | | | |
| | | | |
| | | | |
| | | | |
| | | | |
| | | | |

La protección de l

## ANEXO REUNIÓN VECINOS 2 DE MARZO (LISTA DE ASISTENCIA)

FIGURA 1. LISTA DE ASISTENCIA 2 DE MARZO 2020

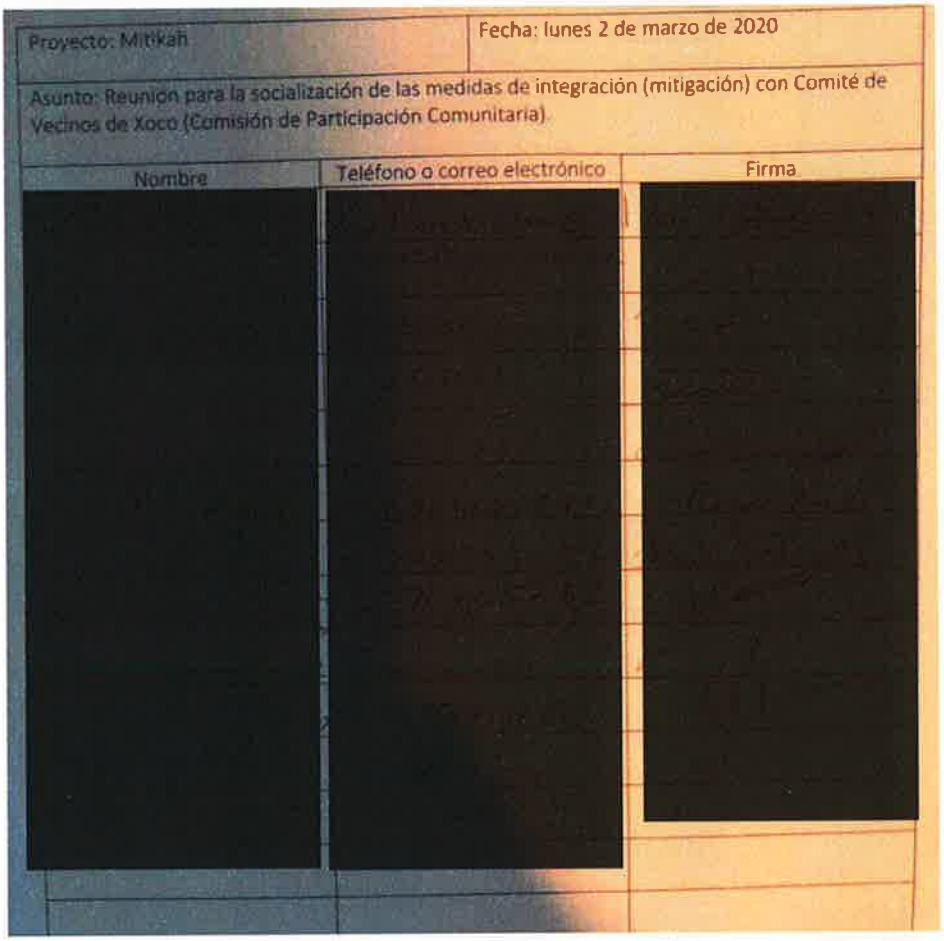

| Proyecto: Mitikah | Fecha: lunes 2 de marzo de 2020 | |
|---|---|---|
| Asunto: Reunion para la socialización de las medidas de integración (mitigación) con Comité de Vecinos de Xoco (Comisión de Participación Comunitaria). | | |
| Nombre | Teléfono o correo electrónico | Firma |
| [redacted] | [redacted] | [redacted] |

ANEXO REUNIÓN CON VECINOS 4 DE MARZO DE 2020 (LISTA DE ASISTENCIA)



Proyecto: Mitikah

Fecha: 4 de marzo de 2020

Asunto: Reunión con vecinos Xoco (Comité de Vecinos)

| Nombre | Teléfono o correo electrónico | Firma |
|---|---|---|
| [redacted] | | [redacted] |

## Anexo Reunión con vecinos 19 de marzo vía web (lista de asistencia)

Figura 1. Lista de asistencia 19 de marzo 2020




Fuente: AOSocial 19 de marzo

Reunión vía remota.

- D C, Vecina de Xoco.
- J D, vecino de Xoco.
- P G L, Parks.
- A R, Parks.
- J G, ITT (empresa que elaboró el estudio de movilidad).
- A G, AOSocial.
- R de la T, AOSocial.
- M L R G

# 11.1.6. Encuestas

| | |
|---|---|
| 11.1.6.1. Método de elección de la muestra | |
| *Anexo Encuesta 2: opinión. Metodología de campo* | *5 páginas* |
| 11.1.6.2. Instrumento de trabajo | |
| *Anexo Encuesta 2: opinión. Instrumento de trabajo* | *6 página* |
| *Anexo Encuesta 2: opinión. Instrumento de trabajo (Material informativo de apoyo)* | *27 páginas* |
| 11.1.6.4. Resultados | |
| *Anexo Encuesta 2: opinión. Resultados integrados* | *6 páginas* |
| *Anexo Encuesta 2: opinión. Respuestas a) hogares textuales* | *39 páginas* |
| *Anexo Encuesta 2: opinión. Respuestas b) comercio textuales* | *14 páginas* |
| *Anexo Encuesta 2: opinión. Respuestas a) visitantes textuales* | *8 páginas* |
| *Anexo Encuesta 2: opinión. Archivo Fotográfico* | *2 páginas* |

### 11.1.6.1. Método de elección de la muestra

Anexo Encuesta 2: opinión. Metodología de campo.

Social

Ciudad de México, a 3 de marzo de 2020

Proyecto: Mítikah
Tema del proyecto: Socialización de los proyectos inmobiliarios de infraestructura mayor de la Ciudad de México
Tipo de estudio: Cuantitativo-exploratorio

## 1. Antecedentes

De acuerdo con lo establecido en la Metodología para la Socialización de los proyectos inmobiliarios de infraestructura mayor[1] de la Ciudad de México, documento elaborado por la Secretaría de Medio Ambiente, en su Apartado siete: Levantamiento de Línea Base (los indicadores seleccionados para la Línea Base deben ser relevantes en función del Proyecto, verificados en campo y comparables en el tiempo).

- Economía
- Cultura y tradiciones
- Demografía
- Geografía

Mediante entrevistas se identificarán las dimensiones antes mencionadas de la posible área de influencia del proyecto. La línea base nos ayudará a entender las condiciones sociales de la zona

## 2. Objetivo

Conocer la opinión de personas que viven, trabajan, estudian o permanecen durante un lapso cotidiano en la zona de estudio en relación a los diversos servicios urbanos, las condiciones de tráfico y los espacios de estacionamiento, así como ciertos aspectos culturales y económicos de la zona.

## 3. Población objetivo

Para poder cumplir el objetivo del trabajo de campo diseñado, hemos dividido el proceso en cuatro segmentos de la posible área de influencia de un kilómetro radial a partir del polígono de acuerdo a los lineamientos del documento estipulado por la SEDEMA[2]. La población objetivo cuenta con 13,930 hogares, los cuales se muestran en la siguiente figura.

[1] El proyecto que se encuentre en uno o más de los siguientes supuestos: 1) comprenda polígono de actuación y/o fusión de predios a partir de cinco mil metros cuadrados; 2) considere predios mayor a cinco mil metros cuadrados de superficie 3) Comprendan cien mil o más metros cuadrados de construcción total; 4) Centros comerciales, de espectáculos o similares; 5) Se encuentren dentro o por su naturaleza afecten a pueblos originarios; y 6) Todos aquellos casos que por su impacto resulten necesarios a consideración de la autoridad competente. SEDEMA, 2019.

2 Para la selección de los actores claves para realizar una entrevista se define en campo, dependerá si se identifica en sitio que la persona a encuestar, está relacionado directamente con el proyecto, si es líder de alguna organización en la zona y/o si es un líder reconocido en el área, si tiene información que nos permita entender el contexto sociocultural. De no ser posible la aplicación del cuestionario en el momento, se reprogramará para una hora y día que pueda atendernos la persona.

Figura 1. Área de Influencia del proyecto

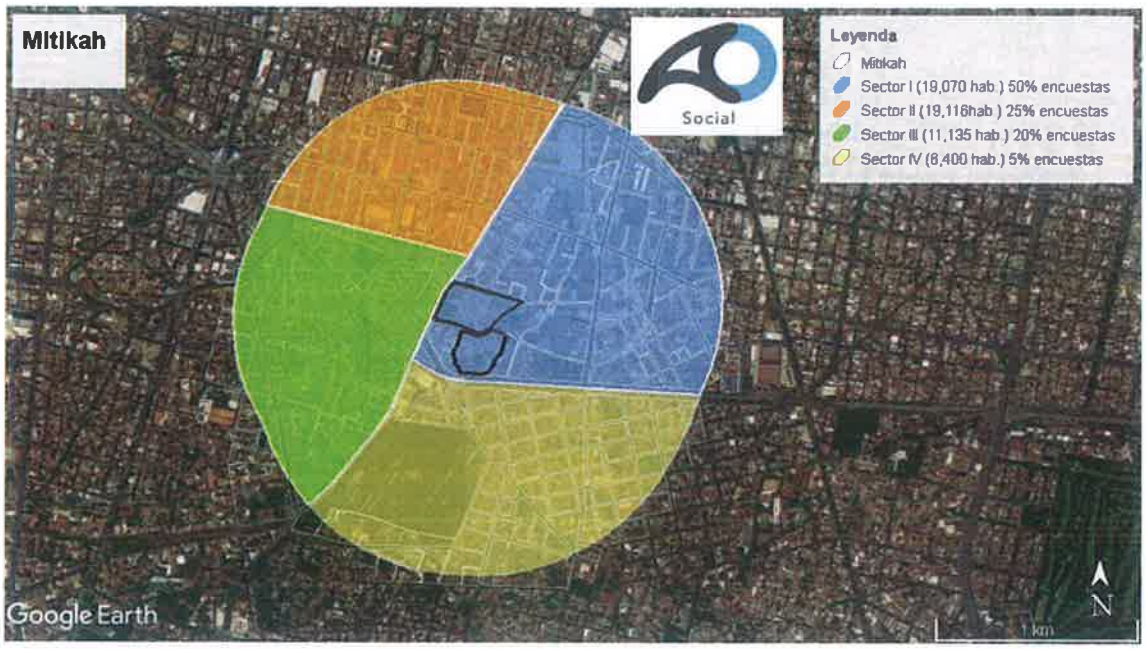


Fuente: AOSocial, 2019 con base en la información proporcionada por el promovente.

El número de hogares se encuentra distribuido de la siguiente manera

Tabla 1. Distribución de la población objetivo

| Población Total | # hogares | |
|---|---|---|
| 55,721[3] | 13,930 | |
| Zona | Habitantes | Hogares |
| I | 19,070 | 4,767 |
| II | 19,116 | 4,779 |
| III | 11,135 | 2,784 |
| IV | 6,400 | 1,600 |
| Total | 55,721 | 13,930 |

4. Metodología

Para el levantamiento de la encuesta de opinión se definió la siguiente metodología.

4.1. Diseño muestral

[3] INEGI, 2010 https://www.inegi.org.mx/programas/ccpv/2010/default.html#Datos_abiertos

Para el levantamiento de la encuesta se utilizó la herramienta calculadora de tamaño de muestra, de la empresa SurveyMonkey[4], la cual determina el tamaño de muestra mediante la siguiente ecuación.

$$n = \frac{\sum_{i=1}^{4} N_i p_i q_i}{ND + \frac{1}{N}\sum_{i=1}^{4} p_i q_i}$$

Donde
n es el tamaño de muestra a calcular
N representa el número total de viviendas
$N_i$ representa el número de viviendas en cada estrato
$P_iq_i$ representa la varianza para cada estrato
D es el cociente del cuadrado del error de estimación ($B^2$) y el cuadrado del nivel de confianza ($Z^2_{\alpha/2}$)

Para el cálculo del tamaño de muestra se definen los valores:

N=13,930
$N_i$ : $N_1$ = 4,764; $N_2$ =4,779; $N_3$ =2,784 y $N_4$ =1,600
$P_iq_i$ se establece máxima varianza, por lo tanto es igual 0.25
Para un error de estimación de 0.057 y nivel de confianza de 90% se tiene que:
D = ($0.057^2$)/$1.64^2$)

Obteniéndose así un tamaño de muestra de 206. El cual es asignado a cada estrato mediante la siguiente ecuación:

$$n_i = n\left(\frac{N_i}{N}\right)$$

Resultando los siguientes tamaños de muestra para cada estrato.

**Tabla 1. Asignación proporcional de encuestas por zona**

| Población Total | # hogares | | |
|---|---|---|---|
| 55,721 | 13,930 | | |
| Zona | Habitantes | Hogares | $n_i$ |
| I | 19,070 | 4,767 | 70 |
| II | 19,116 | 4,779 | 71 |
| III | 11,135 | 2,784 | 41 |
| IV | 6,400 | 1,600 | 24 |
| Total | 55,721 | 13,930 | 206 |

Las encuestas en campo se distribuirán de la siguiente forma:

- 60% de encuestas en hogares LBS;
- 30% de encuestas en comercios LBS;

[4] https://es.surveymonkey.com/?ut_source=mp&ut_source2=sample-sizecalculator&ut_source3=header

- 10% de encuestas a visitantes LBS[5].

Tabla 3. Asignación de encuestas por día de trabajo y sector de interés

| Día | Zona | Fecha | Encuestas | Hogares | Comercios | Visitantes |
|---|---|---|---|---|---|---|
| 1 | I | 05 marzo | 70 | 42 | 21 | 7 |
| 2 | II | 06 marzo | 71 | 43 | 21 | 7 |
| 3 | III | 07 marzo | 41 | 25 | 12 | 4 |
| 4 | IV | 07 marzo | 24 | 14 | 7 | 3 |
| | | | 206 | 124 | 61 | 21 |

*Nota: el trabajo de campo podrá modificarse, de acuerdo del avance y comportamiento observado.

4.2. Sobre la selección de los entrevistados

El encuestador recorrerá la zona de estudio y encuestará al hogar que haya una persona mayor de edad, preferentemente el jefe de familia, que determine ser un habitante con vivienda propia, para el caso de hogares, que cuente con registro federal de contribuyentes para el caso de comercios, y que reporte vivir en la zona de manera temporal para el caso de visitantes.

4.3. Sobre el instrumento

Se diseñaron tres tipos de cuestionarios, para hogares, para comercios y para visitantes. Cada cuestionario consta de cinco apartados los cuales son recaban información acerca de Datos de control, Datos de identificación del encuestado, Sobre el contexto, Vivienda y servicios básicos y Diagnóstico sobre proyectos urbanos.

Para la aplicación de los cuestionarios en campo, se capacitó al equipo de encuestadores para la unificación de criterios y optimización del tiempo de aplicación.

5. Levantamiento

- Personal de campo:
  - Encuestadores
  - Supervisores
- Tiempo promedio de la entrevista

6. Bibliografía

[5] Se determinó con base al primer acercamiento etnográfico en la zona

- AMAI. Abril 2019. Decálogo de buenas prácticas en la realización de consultas ciudadanas. PDF disponible en: http://www.amai.org/descargas/Decalogo de Buenas Prácticas para Consultas Ciudadanas AMAI
- AMAI. Abril 2019. Guía de buenas prácticas en la realización de consultas ciudadanas. PDF disponible en: http://www.amai.org/descargas/Guia de Buenas Prácticas para Consultas Ciudadanas
- BID (2018). Banco Interamericano de Desarrollo. Evaluación del impacto social, integrar las cuestiones sociales en los proyectos de desarrollo. Serie del BID sobre riesgos y oportunidades ambientales y sociales.
- Pérez-López, C. (2005). Muestreo estadístico, conceptos y problemas resueltos. Madrid España. Editorial Pearson Prentice Hall.
- García Cadena Cirilo H. (2006), "La medición en ciencias sociales y en la psicología", en Estadística con SPSS y metodología de la investigación, de René Landeros Hernández y Mónica T. González Ramírez (comp.), México, Trillas.
- Hernández Sampieri Roberto, Fernández Collado Carlos y Baptista Lucio Pilar (2006), Metodología de la Investigación, México, Mc. Graw Hill.
- Otzen, T., & Manterola, C. (2017). Técnicas de Muestreo sobre una Población a Estudio. International Journal of Morphology, 35(1), 227-232.

## 11.1.6.2. Instrumento de trabajo

ENCUESTA 2: OPINIÓN. INSTRUMENTO DE TRABAJO

## C. Sobre medidas de integración (fase 1 de Mítikah)

1. ¿Conoce el fundamento del art. 3 de la Ley de Desarrollo Urbano?
|_____|

1. Sí
2. No
3. Registrar si hay algún comentario al respecto _____
_____

Encuestador informe que, en cualquier proyecto urbano, de acuerdo con este artículo, la SEDUVI establece las medidas de integración urbana, acciones que los desarrolladores de proyectos urbanos deben realizar de forma obligatoria, para ampliar y reparar el entorno urbano, en: aspectos viales de infraestructura e imagen.

2 ¿Conoce las medidas de integración urbana que por ley Mítikah debe cumplir?
|_____|

1. Sí
2. No

**¿Cuáles conoce?**

A. Relocalización de un pozo |_____|
1. Sí
2. No

B. Reordenamiento vial alrededor del desarrollo (impacto urbano)
|_____|
1. Sí
2. No

C. Rehabilitación y creación de nuevos espacios públicos
(por ejemplo: explanada de integración) |_____|
3. Sí
4. No

D. Otras |_____|

¿Cuáles? _____

Registrar si hay algún comentario al respecto _____
_____

## D. Pozo

1

¿Sabía usted que, como parte de las medidas de integración urbana obligatorias de la fase 1 de Mítikah, se relocalizará un pozo de agua? |_____|

1. Sí
2. No
3. Registrar si hay algún comentario al respecto _____
_____

Encuestador, explique que el pozo alimentará a la red de agua potable de la Ciudad de México, y será operado por el Sistema de Aguas (SACMEX), la ubicación del pozo la determinó este organismo, mediante un análisis y estudios previos, Mítikah sólo donará el terreno y lo dejará en condiciones de operar.

2 ¿Sabe que Mítikah no determinó la relocalización y ubicación del pozo? |_____|

a. Sí
b. No

Encuestador, informe que la ubicación y relocalización del pozo lo determina el Sistema de Aguas de la Ciudad de México (SACMEX) y que, como es un mandato, Mítikah no puede cambiar, ni decidir la ubicación de éste.

Registrar si hay algún comentario al respecto _____

_____

3 ¿Sabía que los árboles que se requieran retirar para la relocalizacion del pozo serán trasplantados? |_____|

1. Sí
2. No

Encuestador, informe que se retirarán 52 árboles:
16 árboles están muertos y serán retirados;
36 serán trasplantados.
El objetivo es ubicarlos en los espacios públicos ampliados de la colonia, así como banquetas, escuelas, jardineras y camellones.

Registrar si hay algún comentario al respecto _____

_____

4 ¿Le gustaría formar parte del Comité de Acompañamiento de los Trabajos de Restitución de Arbolado, y asegurarse, junto con la empresa y la supervisión ambiental, que se les dé el cuidado requerido? |_____|

1. Sí
2. No

Solicitar número de contacto y dirección:

_____

_____

## E. Donación

1 ¿Sabe usted que, de acuerdo con la Ley de Desarrollo Urbano, quienes construyan obras en esta ciudad y, requieran de un Dictamen de Impacto Urbano (emitido por la SEDUVI) deberán donar de forma obligatoria el 10% de la superficie total de su terreno al patrimonio de la CDMX? |_____|

1. Sí
2. No

Registrar si hay algún comentario al respecto _____

_____

2 ¿Conoce que el proyecto Mítikah realizará su donación reglamentaria y que esta consiste en ceder a la CDMX una superfie de 11,000 m² del predio ubicado en Universidad #1200 (Centro Bancomer)? |_____|

1. Sí
2. No

Encuestador, explique que la esta donación se realizará para ampliar las vialidades alrededor del proyecto, como parte de un plan integral de movilidad en la zona.
Encuestador mostrar la ilustración

Registrar si hay algún comentario al respecto _____

_____

## F. Explanada de integración

1 ¿Piensa usted que la creación de nuevos espacios públicos, bien iluminados y accesibles, pueden hacer de la colonia Xoco un lugar más seguro? |_____|

1. Sí

2. No

Encuestador, explique que la explanada de integración tiene como objeto la creación de un espacio público, abierto, peatonal y para ciclistas a nivel de calle, desde la esquina de Universidad y metro Coyoacán hasta Puente de Xoco. Será un andador seguro, diseñado para mejorar la convivencia y para separar el flujo de circulación vehicular mediante un paso subterráneo, estará arbolado y estará abierto siempre.

Registrar si hay algún comentario al respecto _____
_____

2 ¿Sabe usted que es un PATR? |_____|

1. Sí
2. No

Encuestador, explique que es un Permiso Administrativo Temporal Revocable. El gobierno es el encargado de otorgar un permiso a un particular, en este caso, para realizar obras en un tramo de la calle Real de Mayorazgo, donde se creará la explana de integración, la cual será un espacio abierto para la ciudadanía, que privilegiará la convivencia en un entorno seguro.

Registrar si hay algún comentario al respecto _____
_____

3 ¿Sabe usted que Mítikah cuenta con un permiso PATR para realizar la explanada de integración? |_____|

1. Sí
2. No

Encuestador, explique que el proyecto Mítikah solo paga una compensación por el espacio. La calle Real de Mayorazgo seguirá siendo pública, al igual que la explanada de integración, ambos forman parte del proyecto de movilidad integral (ampliación de vialidades y banquetas, que incluye la reubicación de la bahía de transporte público), la conexión con las estaciones del metro Coyoacán.

Para esta ampliación, 210 árboles serán afectados:
170 serán trasplantados
40 serán retirados porque están muertos.

Todos los árboles trasplantados y los nuevos árboles plantados recibirán mantenimiento por dos años.

Registrar si hay algún comentario al respecto _____
_____

4 ¿Conoce cuál es el objetivo de crear una explanada de integración?

1. Sí
2. No

Registrar si hay algún comentario al respecto _____
_____

Encuestador, explique que consiste en garantizar la fluidez del aforo vehicular en un circuito de un sentido, siendo este un paso vehicular a desnivel desde Universidad a Mayorazgo de la Higuera, continuando por

puente de Xoco y Real de Mayorazgo hasta Universidad. Los peatones y ciclistas seguirán utilizando las calles a nivel piso.

Mostrar ilustración

Real de Mayorazgo será peatonal desde la salida del metro hasta Puente Xoco.

## G. Impacto urbano

1

¿Sabía usted que Mítikah hará los trabajos requeridos para la ampliación de vialidades y que, cuando estas obras se hayan concluido serán públicas? |_____|

1. Sí
2. No

Encuestador, es importante acotar que sólo algunos tramos de las calles alrededor del Centro Bancomer serán ampliadas; y que ninguna calle ubicada en el interior de la Colonia Xoco sufrirá modificaciones.
Registrar si hay algún comentario al respecto _____

_____

2

¿Conoce usted que como parte del plan de movilidad se diseñó un paso a desnivel en un tramo de Real de Mayorazgo?

1. Sí
2. No

El paso a desnivel tendrá una longitud de una cuadra entre Universidad y puente Xoco, será de uso público, una parte estará ubicado en el terreno que donará el proyecto y otra en la calle, su construcción se realizará por partes, para no interrumpir el tránsito en la zona.
Registrar si hay algún comentario al respecto _____

_____

## H. Opinión

1

¿Qué piensa sobre las medidas de integración que deben implementar todos los proyectos de construcción? |_____|

1. Muy de acuerdo
2. Poco de acuerdo
3. De acuerdo
4. Poco en desacuerdo
5. En desacuerdo

Registrar si hay algún comentario al respecto _____

_____

2

¿Qué piensa sobre las medidas de integración que debe implementar el proyecto Mítikah? |_____|

1. Muy de acuerdo
2. Poco de acuerdo
3. De acuerdo
4. Poco en desacuerdo
5. En desacuerdo

Registrar si hay algún comentario al respecto _____

_____

3 ¿Considera que la información que ha recibido sobre las medidas de integración es suficiente? |_____|

1. Sí
2. No

Registrar si hay algún comentario al respecto _____

_____

4 ¿Ha recibido algún tipo de información del proyecto Mítikah por algún medio de comunicación, grupo vecinal, gobierno? |_____|

1. Sí |_____|

a. Periódico
b. Televisión
c. Radio
d. Grupo vecinal
e. Autoridades
f. Otro

Describir cuál _____

2. No

Registrar si hay algún comentario al respecto _____

_____

5 ¿En caso de que haya recibido información de algún tipo, considera que ésta le fue útil? |_____|

1. Sí
2. No

Por qué:_____

¿Considera que la información que recibió fue? |_____|

1. Positiva:_____

_____

2. Negativa_____

_____

6 A partir de la construcción de este proyecto, ¿usted cree que éste genere un cambio en cuanto a los siguientes factores?, ¿cree que este cambio sería positivo o negativo?

| Factores | + | - | ¿Por qué cree que cambiará? |
|---|---|---|---|
| 1. Economía | | | |
| 2. Salud | | | |
| 3. Seguridad | | | |
| 4. Drenaje | | | |
| 5. Agua | | | |
| 6. Electricidad | | | |
| 7. Tráfico | | | |

| | | | | | |
|---|---|---|---|---|---|
| | 8. Áreas verdes | | | | |
| | 9. Otras (¿cuál?) | | | | |

Anexo Encuesta 2: opinión. Instrumento de trabajo (Material informativo de apoyo).

# MEDIDAS DE INTEGRACIÓN

MÍTIKAH
Ciudad Viva.

# NUESTRA RAZÓN DE SER

En Mítikah nuestra prioridad es ser un buen vecino.

Además de cumplir con las disposiciones de la autoridad, queremos que el proyecto se integre, conserve y mejore la calidad de vida de la comunidad de Xoco, y las zonas cercanas al conjunto.

MECANISMO DE
ATENCIÓN VECINAL

MÍTIKAH
Ciudad Viva.

# XOCO

Como miembros de la comunidad de Xoco compartimos las preocupaciones sobre:




En Xoco, como en la ciudad en general, existe una continua oportunidad de generar espacios públicos, agilizar el flujo vehicular, y mejorar la infraestructura.

MECANISMO DE
**ATENCIÓN VECINAL**

MÍTIKAH.
Ciudad Viva.

# MEDIDAS DE INTEGRACIÓN

En todas las obras de la ciudad, la Secretaría de Desarrollo Urbano y Vivienda (SEDUVI) establece medidas de integración urbana a los desarrolladores para que los proyectos se integren al entorno y mejoren las zonas donde se encuentran.

Las medidas de integración urbana buscan contribuir a mejorar el entorno y se pueden observar en las vialidades, banquetas, áreas verdes, espacios recreativos, infraestructura para niños, pasos peatonales, alumbrado, entre otros.

MECANISMO DE
ATENCIÓN VECINAL

MÍTIKAH.
Ciudad Viva.

# MÍTIKAH. CIUDAD VIVA

Las medidas de integración de Mítikah ofrecen soluciones para mejorar la movilidad, ampliar los espacios públicos, distribuir el tránsito vehicular y contribuir a la red hidráulica de la zona.

En este documento, compartimos los detalles y beneficios de las medidas de integración urbana que estamos realizando.

Para nosotros tu opinión es muy importante. Si tienes dudas contáctanos a través de algunos de nuestros canales de: whats app 5548797507, correo holavecino@mitikah.com.mx, y el módulo de Atención a Vecinos ubicado sobre Real de Mayorazgo.

MECANISMO DE
**ATENCIÓN VECINAL**

# MEDIDAS DE INTEGRACIÓN

MÍTIKAH
Ciudad Viva.

## RED HIDRAULICA -POZO DE AGUA

Mejoras a la red hidráulica – Rehabilitación del drenaje – Relocalización del pozo

## MEJORAS A LA MOVILIDAD

Rehabilitación de banquetas – Pasos peatonales – Ciclovía

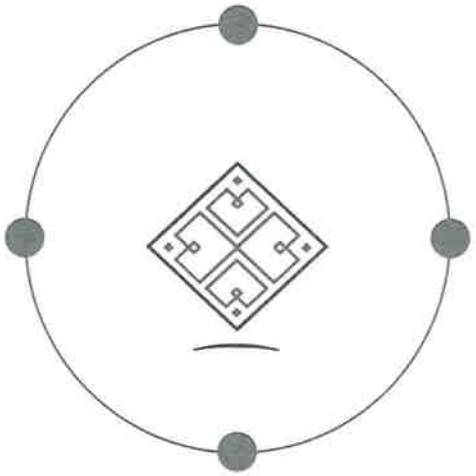

## CREACIÓN DE NUEVOS ESPACIOS PÚBLICOS.

Áreas verdes – Espacios recreativos – Infraestructura para niños – Vigilancia – Limpieza de calles- Alumbrado

## MEJORAMIENTO Y REORDENAMIENTO VIAL

Reordenamiento vial

El Dictamen completo se puede consultar en el micrositio de transparencia.

MECANISMO DE
**ATENCIÓN VECINAL**

# RED HIDRÁULICA – POZO DE AGUA

# MEJORAS A LA RED HIDRÁULICA

De acuerdo con SACMEX el 70% de las colonias dentro de la alcaldía Benito Juárez necesita un cambio en las tuberías, ya que la infraestructura hidráulica no tiene la suficiente capacidad de distribución, y la vida útil de algunos tramos ya esté por terminar.

Mítikah ha estado realizando la sustitución de varios tramos colindantes al predio. En conjunto con la Alcaldía y el Sistema de Aguas de la CDMX, durante los últimos meses se han realizado obras de reforzamiento hidráulico y sanitario (sustitución de tubería) en Xoco en beneficio de toda la colonia y de la Ciudad en general.

**Avance estimado de obras de reforzamiento hidráulico de agua potable**

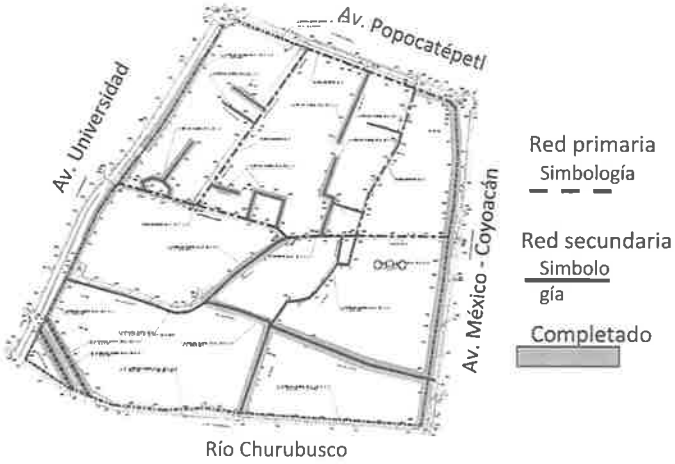


**Avance estimado de obras de reforzamiento hidráulico de drenaje**

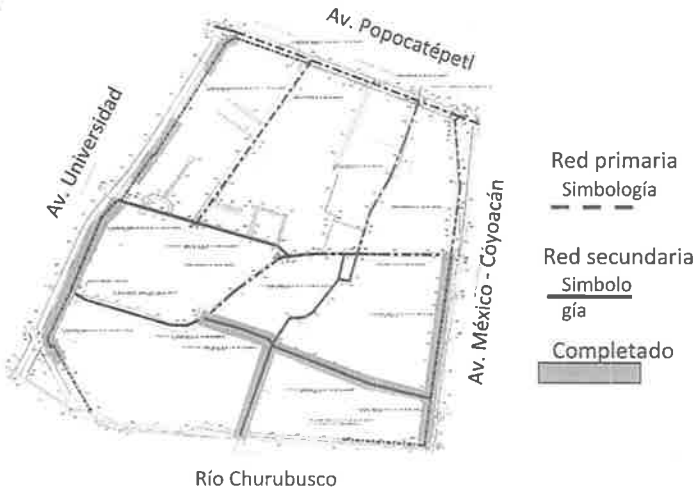


Avance de 60% aproximadamente

El proyecto fue autorizado por SACMEX y es supervisado por especialistas en el tema hidráulico.

MECANISMO DE
**ATENCIÓN VECINAL**

MÍTIKAH
Ciudad Viva.

# RELOCALIZACIÓN DEL POZO




Para alimentar la red de agua de la Ciudad, la autoridad determinó que se realizara un pozo en alguno de los predios del proyecto en la Colonia de Xoco.

Mítikah donó el terreno en donde se construirá y equipará el pozo pero será operado por el Sistema de Aguas de la Ciudad de México (SACMEX).

MECANISMO DE
**ATENCIÓN VECINAL**

MÍTIKAH
Ciudad Viva.

# CARACTERISTICAS DEL POZO

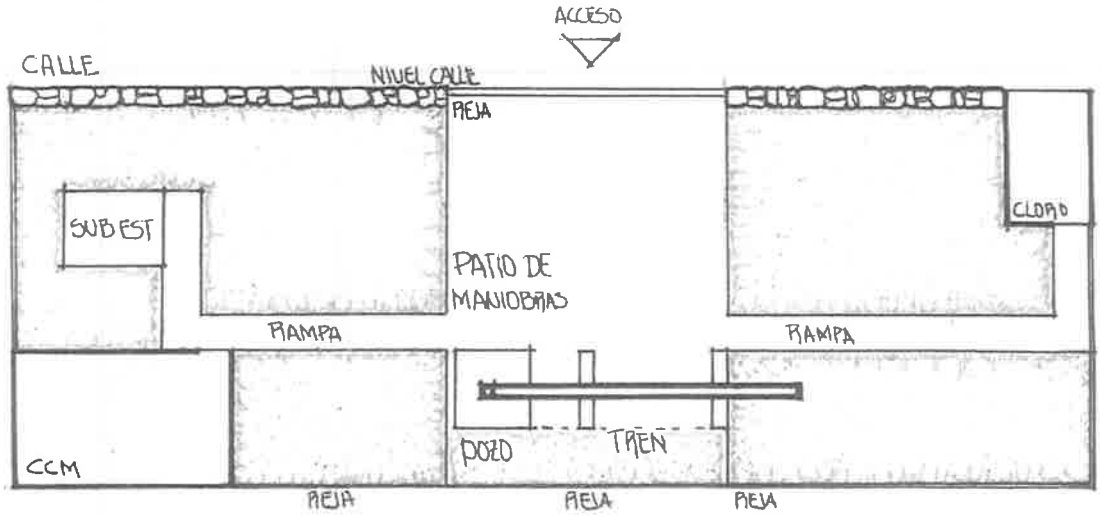


El proyecto de perforación y equipamiento del pozo cuenta con la factibilidad y autorización del Sistema de Aguas de la Ciudad de México (SACMEX).

En el terreno, además del pozo, habrá un pequeño patio de maniobras y mantenimiento del SACMEX.

La ubicación del pozo en el extremo de Avenida Universidad y Mayorazgo de la Higuera, responde a las especificaciones de su operación y a la proximidad con la línea de agua potable que corre por Avenida Universidad.

MECANISMO DE
ATENCIÓN VECINAL

# MEJORAS A LA MOVILIDAD

MÍTIKAH
Ciudad Viva.

# MEJORAS A LA MOVILIDAD

A lo largo de la integración de Mítikah se analizó la condición actual de las vialidades de toda la zona, incluyendo al transporte público, salidas del metro, movimientos peatonales Y entrecruzamientos.

Se analizaron diferentes opciones con el objetivo de integrar modificaciones en beneficio de toda la zona y no únicamente en el perímetro del proyecto.

Como resultado de este análisis se desarrolló un plan de Movilidad integral para que los peatones, las bicis y los vehículos convivan de manera ordenada. El proyecto incluye:

- Un solo sentido alrededor del proyecto para mejorar el flujo vehicular.
- Los visitantes a Mítikah tienen entradas y salidas que no interfieren con los movimientos locales.
- Se resuelve la parada conflictiva del transporte público a través de una nueva bahía que estará conectada peatonalmente con la estación del metro y con la colonia.
- Se hará accesible la estación del metro para carriolas y gente con movilidad limitada.

Esta propuesta incluye la ampliación de las vialidades y banquetas aledañas al proyecto, la creación de un paso vehicular subterráneo, así como el mejoramiento y mantenimiento urbano: la instalación de mobiliario urbano, bancas, botes de basura, señalización y alumbrado.

MECANISMO DE
ATENCIÓN VECINAL

# MEJORAS A LA MOVILIDAD

Ingeniería de Tránsito y Transportes S.A. de C.V.

MÍTIKAH
Ciudad Viva.

**Reconocemos que habrá cambios en la zona, y el objetivo es que sea para mejorar.** Este proyecto de movilidad busca que a través del reordenamiento de calles, banquetas, ciclovías, transporte público, y la generación de espacios públicos de la más alta calidad, mejore la calidad de vida de todos.

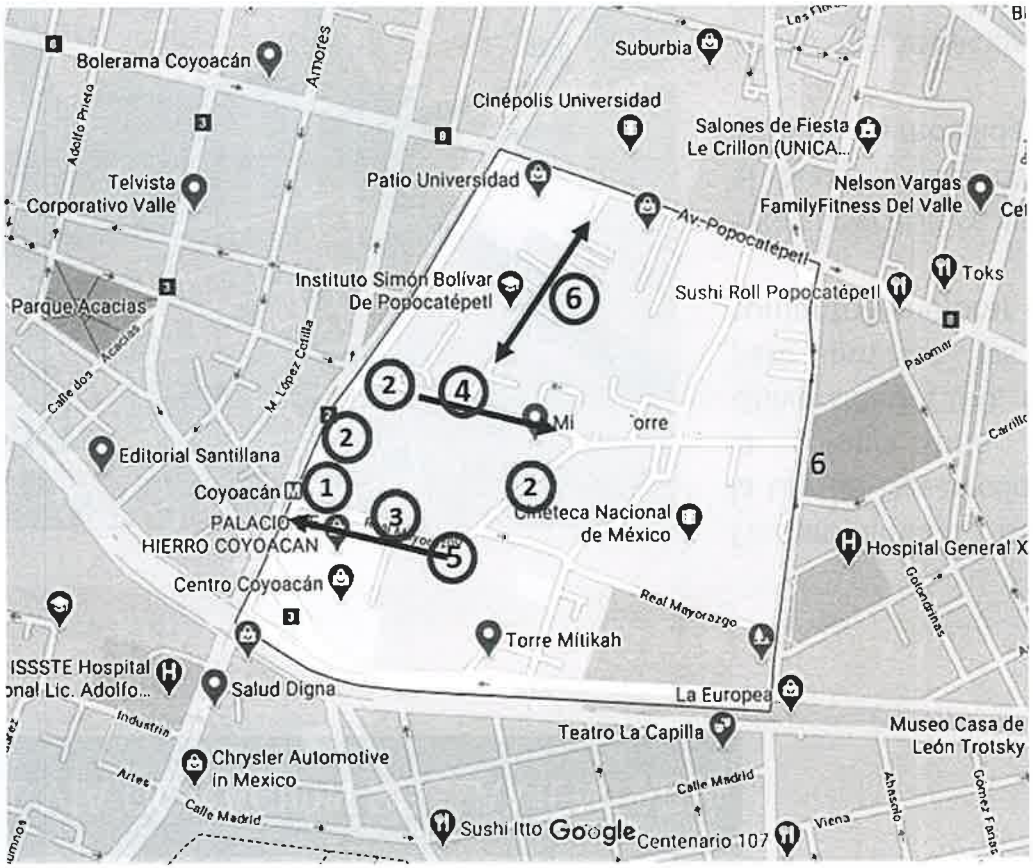


1. Reordenamiento de bahía de transporte público.
2. Ampliación de calles y banquetas.
3. Paso a desnivel vehicular y explanada de integración peatonal a nivel de calle.
4. Un solo sentido en Mayorazgo de la Higuera.
5. Un solo sentido en Real de Mayorazgo
6. Doble sentido en Mayorazgo de Solís.

MECANISMO DE
**ATENCIÓN VECINAL**

MÍTIKAH
Ciudad Viva.

# AMPLIACIÓN VIAL VIA DONACIÓN REGLAMENTARIA




En cumplimiento de la obligación que establece la Ley de Desarrollo Urbano, Mítikah aportará a la colonia una superficie del predio de Universidad 1200, de alrededor de 11 mil m2, para ampliar las vialidades alrededor del conjunto y mejorar el flujo vehicular.

Esta superficie se sumará a las calles que existen el día de hoy, como parte de un proyecto integral de movilidad en la zona.

Todos los espacios viales y banquetas serán 100% para uso público y beneficio de todas las personas.

MECANISMO DE
ATENCIÓN VECINAL

# AMPLIACIÓN VIAL VIA DONACIÓN REGLAMENTARIA

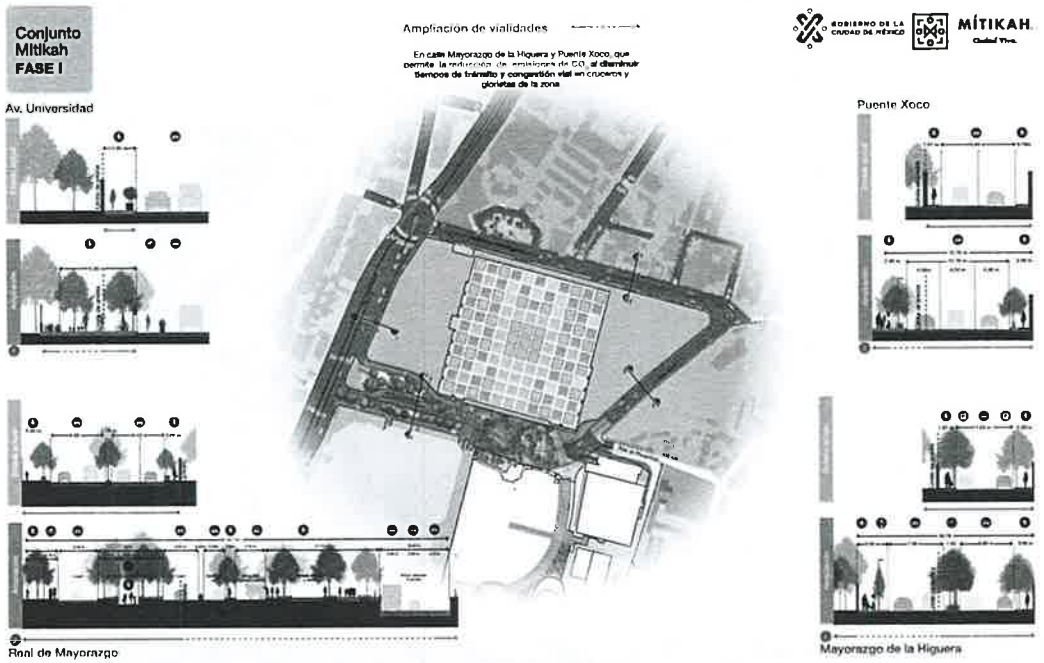


Mitikah donará aproximadamente 8,000 m² para la ampliación y mejoramiento de vialides señaladas.

Respetar las casas y el patrimonio de nuestros vecinos es una de nuestras prioridades. Por ello la ampliación de las vialidades se hará en la superficie de terreno que donará el proyecto y ninguna casa será afectada.

La donación se verá reflejada en algunos tramos de las siguientes calles:

1. Av. Universidad
2. Mayorazgo de la Higuera
3. Real de Mayorazgo
4. Puente Xoco

El resto de las calles de la colonia se mantendrán sin modificaciones.

Están contempladas banquetas de al menos 1.50m de ancho para que las personas puedan caminar de forma segura.

MECANISMO DE
**ATENCIÓN VECINAL**

# PROMOCIÓN DE MOVILIDAD

MÍTIKAH
Ciudad Viva.

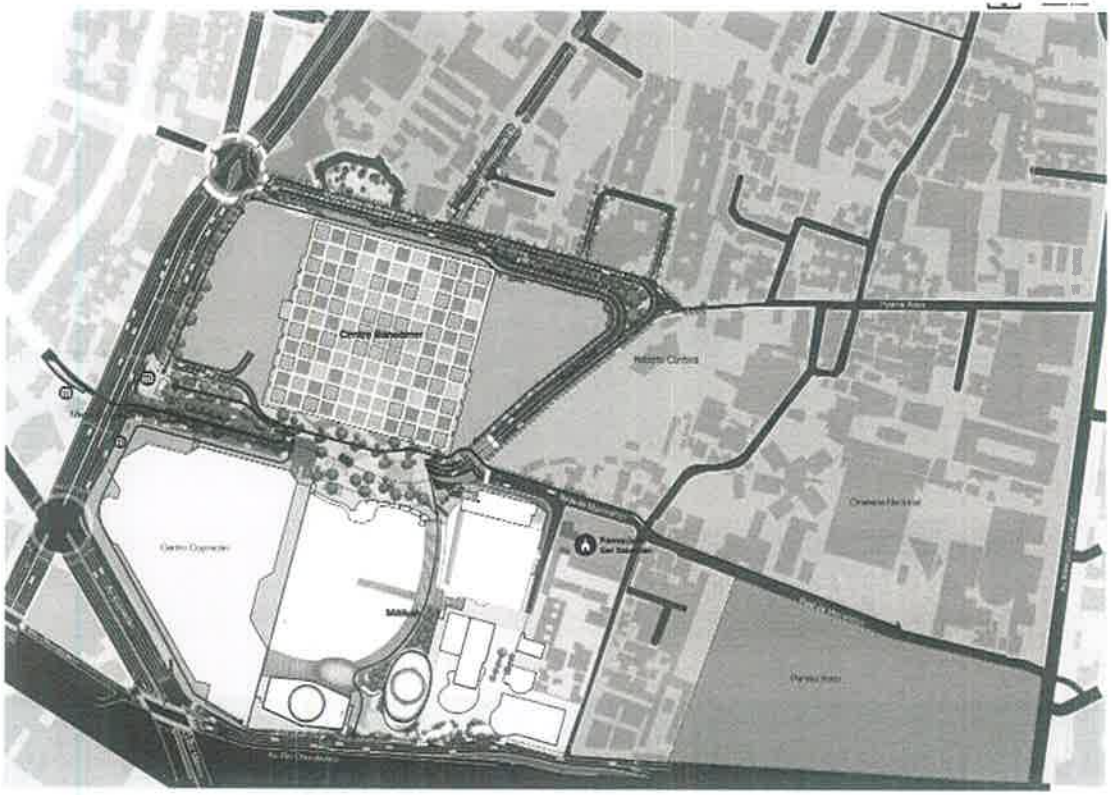

**Peatonal**

Los peatones y ciclistas podrán transitar desde Avenida Universidad y el acceso del metro hacia la colonia Xoco, a través de la calle Real de Mayorazgo y atravesando la explanada de integración.

El proyecto contempla la existencia de un andador peatonal que va desde la salida del metro Coyoacán hasta la esquina de Puente de Xoco y Real de Mayorazgo, de tal manera que las personas puedan caminar de forma segura.

Abrirá una conexión entre el predio de Churubusco, el Centro Bancomer, y la entrada a la colonia Xoco.

MECANISMO DE
**ATENCIÓN VECINAL**

# PROMOCIÓN DE MOVILIDAD

MÍTIKAH
Ciudad Viva.

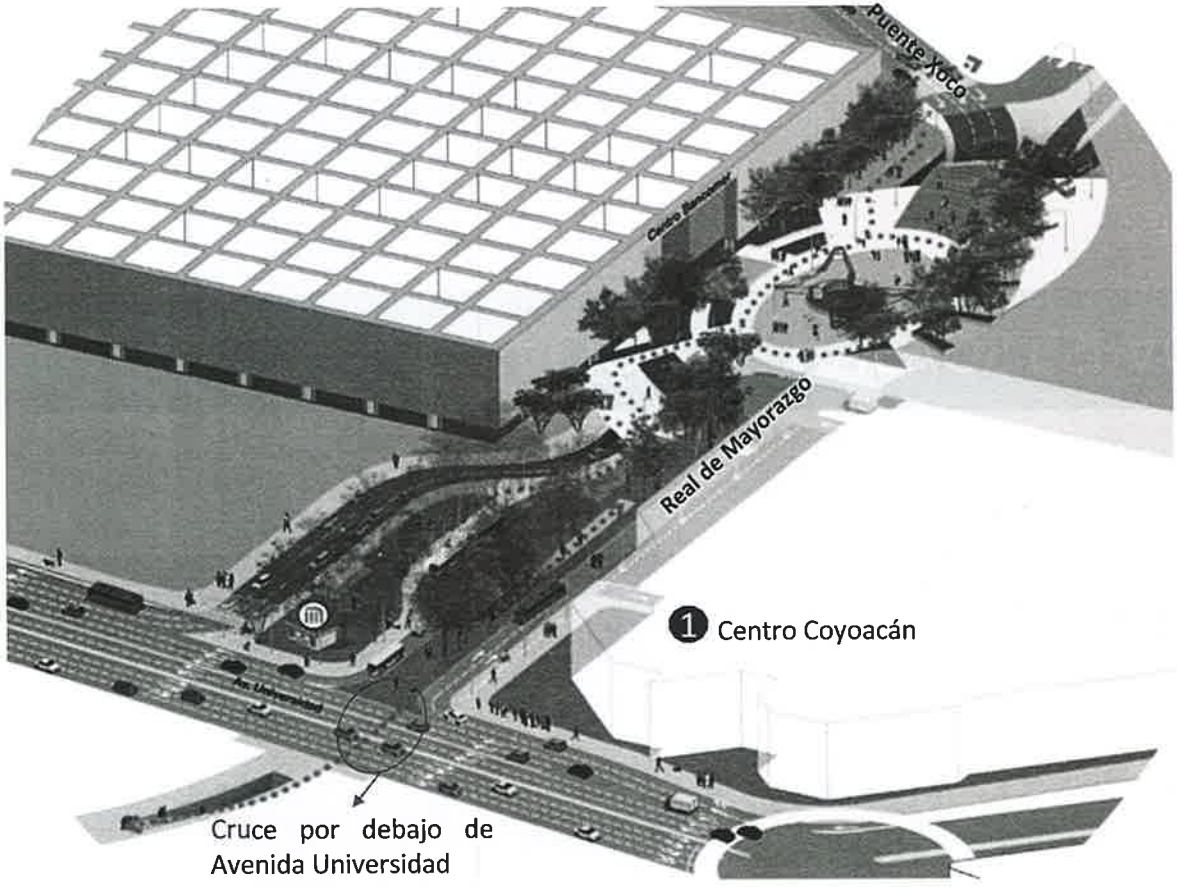


**Metro**
La explanada se integrará y conectará al metro Universidad.

De Avenida Universidad hacia Xoco, Real de Mayorazgo funcionará como un circuito en donde el transporte público tendrá una bahía de ascenso y descenso, liberando el tránsito ocasionado por las dobles filas que hoy sucede en Avenida Universidad.

**Ciclovías**
Se tiene contemplada la incorporación de la zona con la movilidad ciclista.

MECANISMO DE
**ATENCIÓN VECINAL**

# CREACIÓN DE NUEVOS ESPACIOS PÚBLICOS

# EXPLANADA DE INTEGRACIÓN

MÍTIKAH
Ciudad Viva.




El proyecto contempla la creación de una explanada pública de integración en la calle Real de Mayorazgo. Será un andador seguro, iluminado y accesible para peatones y ciclistas.

La explanada permitirá cruzar caminando de Puente de Xoco hasta Avenida Universidad.

Esta explanada estará abierta a toda la ciudadanía para que puedan asistir a disfrutar de un espacio al aire libre que promueva la convivencia familiar. No será un centro comercial.

Ningún inmueble o casa habitación de la colonia se verán afectados por la construcción de la explanada.

MECANISMO DE
**ATENCIÓN VECINAL**

# EXPLANADA DE INTEGRACIÓN

MÍTIKAH.
Ciudad Viva.

## Explanada pública y andador verde

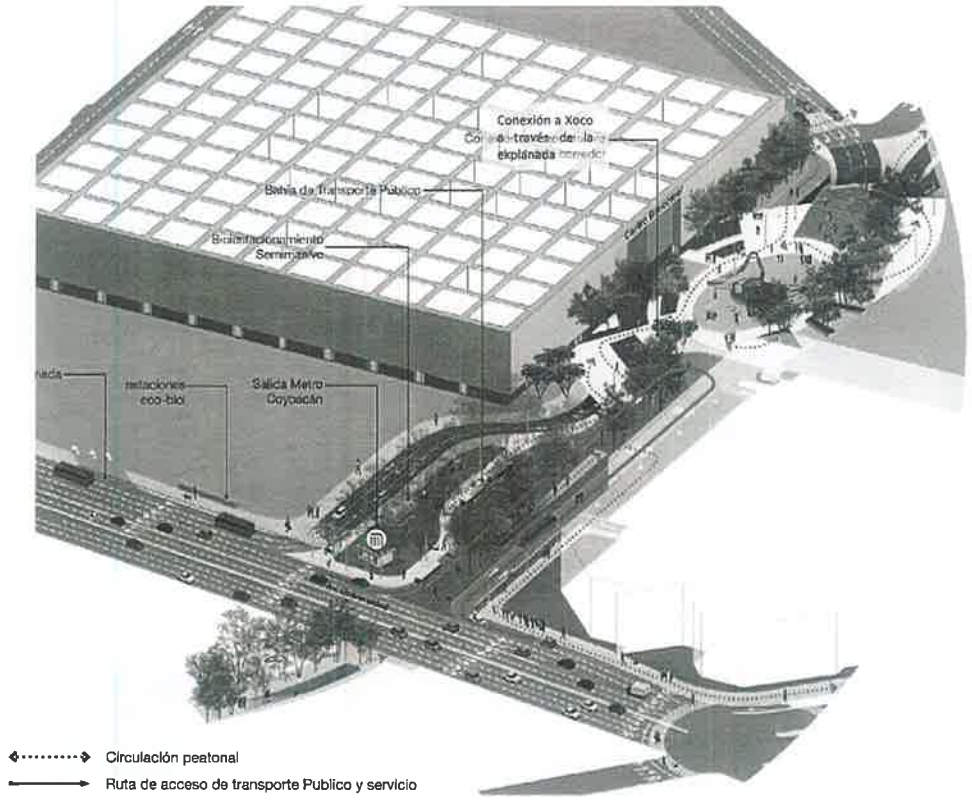


El diseño integra un anfiteatro, espacios públicos con áreas para sentarse, jardineras, árboles frutales, andadores peatonales y bici estacionamientos.

Al tratarse de un espacio abierto, 24 horas al día y los 365 días del año, no estará bardeado ni cerrado.

Queremos trabajar con la comunidad en la construcción una agenda cultural y recreativa que refleje que se trata de un espacio público que refleje la multiculturalidad urbana de Xoco.

MECANISMO DE
ATENCIÓN VECINAL

# MEJORAMIENTO Y REORDENAMIENTO VIAL

MÍTIKAH
Ciudad Viva.

# REORDENAMIENTO VIAL

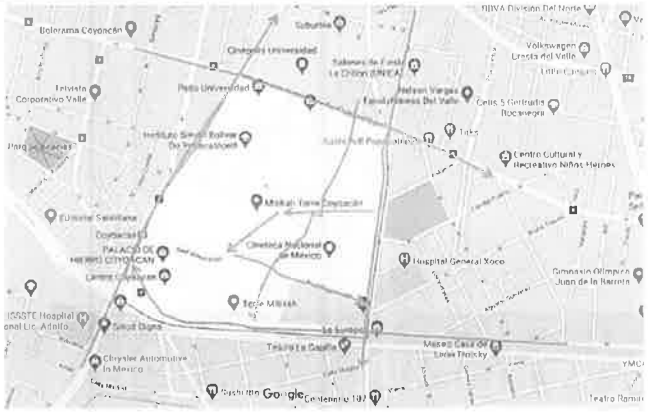


MECANISMO DE
ATENCIÓN VECINAL

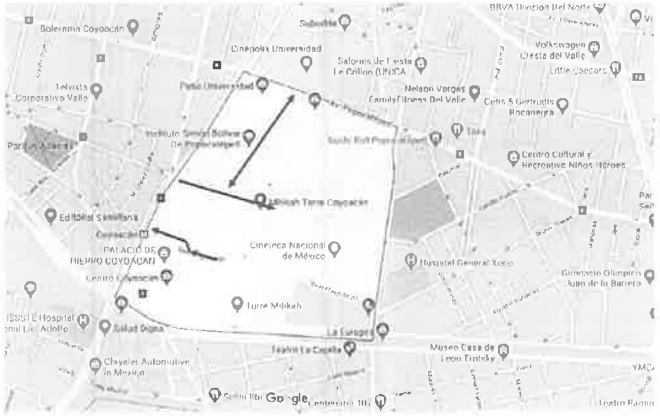


MECANISMO DE
ATENCIÓN VECINAL

Especialistas desarrollaron un Sistema Vial Integral para distribuir el flujo vehicular y evitar que las personas que se dirigen al proyecto circulen por las calles de la colonia.

Este sistema integra una propuesta para ampliar calles y banquetas.

Únicamente los tramos de las calles de Mayorazgo de la Higuera, Puente Xoco y Real de Mayorazgo tendrán ampliaciones. Ningún otro tramo de calle al interior de la colonia sufrirá modificaciones.

Todo el proyecto integra mejoramiento de las condiciones peatonales de la colonia (rampas, iluminación, banquetas, etc).

MECANISMO DE
ATENCIÓN VECINAL

MÍTIKAH
Ciudad Viva.

# TRÁNSITO VIAL| AUTOS

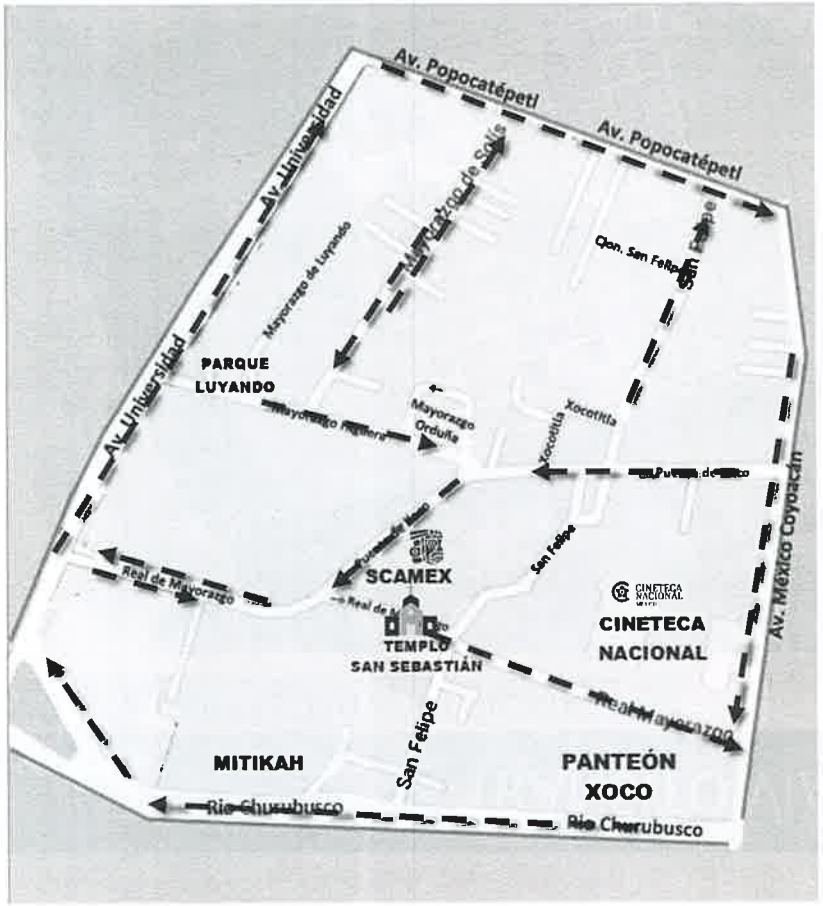


**Real de Mayorazgo**
Pasará de 2 a 4 carriles, con un camellón arbolado.

**Puente Xoco**
Pasará de 2 carriles que tiene actualmente (aunque se estacionan autos y parece un carril), a 3 carriles, con banquetas arboladas.

**Calle Real de Mayorazgo**
Cambiará y en lugar de ser una calle de doble sentido, los vehículos circularán solo hacia Avenida Universidad, y tendrá un tramo a desnivel.

**Calle San Felipe**
Los autos podrán doblar en sentido hacia Xoco por San Felipe. La calle de San Felipe no se modificará.

MECANISMO DE
ATENCIÓN VECINAL

MÍTIKAH.
Ciudad Viva.

# TRÁNSITO VIAL| AUTOS

DE AVENIDA UNIVERSIDAD A LA COLONIA XOCO




Las calles Mayorazgo de la Higuera y un tramo de Real de Mayorazgo van a cambiar de su funcionamiento actual, a un solo sentido.

MECANISMO DE
ATENCIÓN VECINAL

MÍTIKAH
Ciudad Viva.

# TRÁNSITO VIAL| AUTOS

## DE AVENIDA UNIVERSIDAD A MÍTIKAH




Av. Universidad, Mayorazgo de la Higuera, Real de Mayorazgo y Puente Xoco serán ampliadas para promover un adecuado flujo vehicular.

MECANISMO DE
**ATENCIÓN VECINAL**

MÍTIKAH.
Ciudad Viva.

# MEDIDAS DE INTEGRACIÓN EN NÚMEROS



Antes de que se realice la donación, se cuenta con 1,817 m2 destinado al uso peatonal; con este diseño, se contará con 7,538 m2 destinados al peatón, de los cuales 1,864 serán áreas verdes.

MECANISMO DE
ATENCIÓN VECINAL

Para nosotros tu opinión es muy importante. Si tienes dudas contáctanos a través de algunos de nuestros canales de: whats app 5548797507, correo holavecino@mitikah.com.mx, y el módulo de Atención a Vecinos ubicado sobre Real de Mayorazgo.

HOLA VECINO. TE CONTAMOS.

## 11.1.6.4. Resultados

Anexo Encuesta 2: opinión. Resultados integrados.

| Reporte Comparativo Medidas de Integración MITIKAH Hogares | Total | |
|---|---|---|
| | Abs | % |
| | 125 | |
| **En la zona, usted...** | | |
| Reside | 125 | 100.0% |
| Trabaja para alguien más | 0 | 0.0% |
| Tiene un negocio y/o comercio | 0 | 0.0% |
| Sólo está de paso | 0 | 0.0% |
| **Sexo (ANOTAR SIN PREGUNTAR)** | | |
| Masculino | 75 | 60.0% |
| Femenino | 50 | 40.0% |
| **Edad** | | |
| 18-35 | 47 | 37.6% |
| 36-50 | 43 | 34.4% |
| Más de 50 | 35 | 28.0% |
| **¿Conoce el fundamento del art. 3 de la Ley de Desarrollo Urbano?** | | |
| Sí | 6 | 4.8% |
| No | 119 | 95.2% |
| **edidas de integración urbana que por ley Mitikah** | | |
| Sí | 11 | 8.8% |
| No | 114 | 91.2% |
| **[Relocalización de un pozo] ¿Cuáles conoce?** | | |
| Sí | 11 | 8.8% |
| No | 114 | 91.2% |
| **[Reordenamiento vial alrededor del desarrollo** | | |
| Sí | 11 | 8.8% |
| No | 114 | 91.2% |
| **[Rehabilitación y creación de nuevos espacios públicos (por ejemplo: explanada pública)] ¿Cuáles conoce?** | | |
| Sí | 12 | 9.6% |
| No | 113 | 90.4% |
| **[Otras] ¿Cuáles conoce?** | | |
| Sí | 2 | 1.6% |
| No | 123 | 98.4% |
| **¿Sabía usted que, como parte de las medidas de integración urbana obligatorias de la fase 1 de Mitikah, se relocalizará un pozo de agua?** | | |
| Sí | 10 | 8.0% |
| No | 115 | 92.0% |
| **¿Sabe que Mitikah no determinó la relocalización y ubicación del pozo?** | | |
| Sí | 2 | 1.6% |

| Reporte Comparativo Medidas de Integración Mitikah Comercios | Total | |
|---|---|---|
| | Abs | % |
| | 61 | |
| **En la zona, usted...** | | |
| Reside | 0 | 0.0% |
| Trabaja para alguien más | 42 | 68.9% |
| Tiene un negocio y/o comercio | 19 | 31.1% |
| Sólo está de paso | 0 | 0.0% |
| **Sexo (ANOTAR SIN PREGUNTAR)** | | |
| Masculino | 38 | 62.3% |
| Femenino | 23 | 37.7% |
| **Edad** | | |
| 18-35 | 27 | 44.3% |
| 36-50 | 24 | 39.3% |
| Más de 50 | 10 | 16.4% |
| **¿Conoce el fundamento del art. 3 de la Ley de Desarrollo Urbano?** | | |
| Sí | 0 | 0.0% |
| No | 61 | 100.0% |
| **¿Conoce las medidas de integración urbana que por ley Mitikah debe** | | |
| Sí | 4 | 6.6% |
| No | 57 | 93.4% |
| **[Relocalización de un pozo] ¿Cuáles conoce?** | | |
| Sí | 1 | 1.6% |
| No | 60 | 98.4% |
| **[Reordenamiento vial alrededor del desarrollo (impacto urbano)] ¿Cuáles** | | |
| Sí | 5 | 8.2% |
| No | 56 | 91.8% |
| **[Rehabilitación y creación de nuevos espacios públicos (por ejemplo: explanada pública)] ¿Cuáles conoce?** | | |
| Sí | 11 | 18.0% |
| No | 50 | 82.0% |
| **[Otras] ¿Cuáles conoce?** | | |
| Sí | 2 | 3.3% |
| No | 59 | 96.7% |
| **¿Sabía usted que, como parte de las medidas de integración urbana obligatorias de la fase 1 de Mitikah, se relocalizará un pozo de agua?** | | |
| Sí | 3 | 4.9% |
| No | 58 | 95.1% |
| **¿Sabe que Mitikah no determinó la relocalización y ubicación del pozo?** | | |
| Sí | 2 | 3.3% |

| Reporte Comparativo Medidas de Integración Mitikah Visitantes | Total | |
|---|---|---|
| | Abs | % |
| | 20 | |
| **En la zona, usted...** | | |
| Reside | 0 | 0.0% |
| Trabaja para alguien más | 0 | 0.0% |
| Tiene un negocio y/o comercio | 0 | 0.0% |
| Sólo está de paso | 20 | 100.0% |
| **Sexo (ANOTAR SIN PREGUNTAR)** | | |
| Masculino | 11 | 55.0% |
| Femenino | 9 | 45.0% |
| **Edad** | | |
| 18-35 | 7 | 35.0% |
| 36-50 | 8 | 40.0% |
| Más de 50 | 5 | 25.0% |
| **¿Conoce el fundamento del art. 3 de la Ley de Desarrollo Urbano?** | | |
| Sí | 0 | 0.0% |
| No | 20 | 100.0% |
| **¿Conoce las medidas de integración urbana que por ley Mitikah debe cumplir?** | | |
| Sí | 1 | 5.0% |
| No | 19 | 95.0% |
| **[Relocalización de un pozo] ¿Cuáles conoce?** | | |
| Sí | 1 | 5.0% |
| No | 19 | 95.0% |
| **[Reordenamiento vial alrededor del desarrollo (impacto urbano)] ¿Cuáles** | | |
| Sí | 1 | 5.0% |
| No | 19 | 95.0% |
| **[Rehabilitación y creación de nuevos espacios públicos (por ejemplo: explanada pública)] ¿Cuáles conoce?** | | |
| Sí | 4 | 20.0% |
| No | 16 | 80.0% |
| **[Otras] ¿Cuáles conoce?** | | |
| Sí | 0 | 0.0% |
| No | 20 | 100.0% |
| **¿Sabía usted que, como parte de las medidas de integración urbana obligatorias de la fase 1 de Mitikah, se relocalizará un pozo de agua?** | | |
| Sí | 2 | 10.0% |
| No | 18 | 90.0% |
| **¿Sabe que Mitikah no determinó la relocalización y ubicación del pozo?** | | |
| Sí | 0 | 0.0% |

| Reporte Comparativo Medidas de Integración MITIKAH Hogares | Total | |
|---|---|---|
| | Abs | % |
| | 125 | |
| No | 123 | 98.4% |
| ¿Sabía que los árboles que se requieran retirar para la relocalizacion del pozo serán trasplantados? | | |
| Si | 12 | 9.6% |
| No | 113 | 90.4% |
| ¿Le gustaría formar parte del Comité de Acompañamiento de los Trabajos de Restitución de Arbolado, y asegurarse, junto con la empresa y la supervisión ambiental, que se les dé el cuidado requerido? | | |
| Si | 6 | 4.8% |
| No | 119 | 95.2% |
| ¿Sabe usted que, de acuerdo con la la Ley de Desarrollo Urbano, quienes construyan obras en esta ciudad y, requieran de un Dictamen de Impacto Urbano (emitido por la SEDUVI) deberán donar de forma obligatoria el 10% de la superficie total de su terreno a | | |
| Si | 15 | 12.0% |
| No | 110 | 88.0% |

| Reporte Comparativo Medidas de Integración Mitikah Comercios | Total | |
|---|---|---|
| | Abs | % |
| | 61 | |
| No | 59 | 96.7% |
| ¿Sabía que los árboles que se requieran retirar para la relocalizacion del pozo serán trasplantados? | | |
| Si | 6 | 9.8% |
| No | 55 | 90.2% |
| ¿Le gustaría formar parte del Comité de Acompañamiento de los Trabajos de Restitución de Arbolado, y asegurarse, junto con la empresa y la supervisión ambiental, que se les dé el cuidado requerido? | | |
| Si | 11 | 18.0% |
| No | 50 | 82.0% |
| ¿Sabe usted que, de acuerdo con la la Ley de Desarrollo Urbano, quienes construyan obras en esta ciudad y, requieran de un Dictamen de Impacto Urbano (emitido por la SEDUVI) deberán donar de forma obligatoria el 10% de la superficie total de su terreno a | | |
| Si | 13 | 21.3% |
| No | 48 | 78.7% |

| Reporte Comparativo Medidas de Integración Mitikah Visitantes | Total | |
|---|---|---|
| | Abs | % |
| | 20 | |
| No | 20 | 100.0% |
| ¿Sabía que los árboles que se requieran retirar para la relocalizacion del pozo serán trasplantados? | | |
| Si | 1 | 5.0% |
| No | 19 | 95.0% |
| ¿Le gustaría formar parte del Comité de Acompañamiento de los Trabajos de Restitución de Arbolado, y asegurarse, junto con la empresa y la supervisión ambiental, que se les dé el cuidado requerido? | | |
| Si | 0 | 0.0% |
| No | 20 | 100.0% |
| ¿Sabe usted que, de acuerdo con la la Ley de Desarrollo Urbano, quienes construyan obras en esta ciudad y, requieran de un Dictamen de Impacto Urbano (emitido por la SEDUVI) deberán donar de forma obligatoria el 10% de la superficie total de su terreno a | | |
| Si | 3 | 15.0% |
| No | 17 | 85.0% |

| Reporte Comparativo Medidas de Integración MITIKAH Hogares | Total | |
|---|---|---|
| | Abs | % |
| | 125 | |
| ¿Conoce que el proyecto Mítikah realizará su donación reglamentarla y que esta consiste en ceder a la CDMX una superfie de 11,000 m2 del predio ubicado en Universidad #1200 (Centro Bancomer)? | | |
| Sí | 8 | 6.4% |
| No | 117 | 93.6% |
| ¿Piensa usted que la creación de nuevos espacios públicos, bien iluminados y accesibles, pueden hacer de la colonia Xoco un lugar más seguro? | | |
| Sí | 68 | 54.4% |
| No | 57 | 45.6% |
| ¿Sabe usted que es un PATR? | | |
| Sí | 2 | 1.6% |
| No | 123 | 98.4% |
| ¿Sabe usted que Mítikah cuenta con un permiso PATR para realizar la explanada de integración? | | |
| Sí | 5 | 4.0% |
| No | 120 | 96.0% |
| ¿Conoce cuál es el objetivo de crear una explanada de integración? | | |
| Sí | 11 | 8.8% |
| No | 114 | 91.2% |
| ¿Sabía usted que Mítikah hará los trabajos requeridos para la ampliación de vialidades y que, cuando estas obras se hayan concluido serán públicas? | | |
| Sí | 14 | 11.2% |
| No | 111 | 88.8% |
| ¿Conoce usted que como parte del plan de movilidad se diseñó un paso a desnivel en un tramo de Real de Mayorazgo? | | |
| Sí | 7 | 5.6% |
| No | 118 | 94.4% |
| ¿Qué piensa sobre las medidas de integración que deben implementar todos los proyectos de construcción? | | |
| Muy de acuerdo | 24 | 19.2% |
| Poco de acuerdo | 6 | 4.8% |
| De acuerdo | 66 | 52.8% |
| Poco en desacuerdo | 8 | 6.4% |
| En desacuerdo | 21 | 16.8% |
| ¿Qué piensa sobre las medidas de integración que debe implementar el proyecto Mítikah? | | |
| Muy de acuerdo | 21 | 16.8% |
| Poco de acuerdo | 8 | 6.4% |

| Reporte Comparativo Medidas de Integración Mitikah Comercios | Total | |
|---|---|---|
| | Abs | % |
| | 61 | |
| ¿Conoce que el proyecto Mítikah realizará su donación reglamentaria y que esta consiste en ceder a la CDMX una superfie de 11,000 m2 del predio ubicado en Universidad #1200 (Centro Bancomer)? | | |
| Sí | 3 | 4.9% |
| No | 58 | 95.1% |
| ¿Piensa usted que la creación de nuevos espacios públicos, bien iluminados y accesibles, pueden hacer de la colonia Xoco un lugar más seguro? | | |
| Sí | 48 | 78.7% |
| No | 13 | 21.3% |
| ¿Sabe usted que es un PATR? | | |
| Sí | 0 | 0.0% |
| No | 61 | 100.0% |
| ¿Sabe usted que Mítikah cuenta con un permiso PATR para realizar la explanada de integración? | | |
| Sí | 3 | 4.9% |
| No | 58 | 95.1% |
| ¿Conoce cuál es el objetivo de crear una explanada de integración? | | |
| Sí | 9 | 14.8% |
| No | 52 | 85.2% |
| ¿Sabía usted que Mítikah hará los trabajos requeridos para la ampliación de vialidades y que, cuando estas obras se hayan concluido serán públicas? | | |
| Sí | 11 | 18.0% |
| No | 50 | 82.0% |
| ¿Conoce usted que como parte del plan de movilidad se diseñó un paso a desnivel en un tramo de Real de Mayorazgo? | | |
| Sí | 6 | 9.8% |
| No | 55 | 90.2% |
| ¿Qué piensa sobre las medidas de integración que deben implementar todos los proyectos de construcción? | | |
| Muy de acuerdo | 14 | 23.0% |
| Poco de acuerdo | 4 | 6.6% |
| De acuerdo | 37 | 60.7% |
| Poco en desacuerdo | 4 | 6.6% |
| En desacuerdo | 2 | 3.3% |
| ¿Qué piensa sobre las medidas de integración que debe implementar el proyecto Mítikah? | | |
| Muy de acuerdo | 10 | 16.4% |
| Poco de acuerdo | 3 | 4.9% |

| Reporte Comparativo Medidas de Integración Mitikah Visitantes | Total | |
|---|---|---|
| | Abs | % |
| | 20 | |
| ¿Conoce que el proyecto Mítikah realizará su donación reglamentaria y que esta consiste en ceder a la CDMX una superfie de 11,000 m2 del predio ubicado en Universidad #1200 (Centro Bancomer)? | | |
| Sí | 1 | 5.0% |
| No | 19 | 95.0% |
| ¿Piensa usted que la creación de nuevos espacios públicos, bien iluminados y accesibles, pueden hacer de la colonia Xoco un lugar más seguro? | | |
| Sí | 9 | 45.0% |
| No | 11 | 55.0% |
| ¿Sabe usted que es un PATR? | | |
| Sí | 0 | 0.0% |
| No | 20 | 100.0% |
| ¿Sabe usted que Mítikah cuenta con un permiso PATR para realizar la explanada de integración? | | |
| Sí | 0 | 0.0% |
| No | 20 | 100.0% |
| ¿Conoce cuál es el objetivo de crear una explanada de integración? | | |
| Sí | 3 | 15.0% |
| No | 17 | 85.0% |
| ¿Sabía usted que Mítikah hará los trabajos requeridos para la ampliación de vialidades y que, cuando estas obras se hayan concluido serán públicas? | | |
| Sí | 1 | 5.0% |
| No | 19 | 95.0% |
| ¿Conoce usted que como parte del plan de movilidad se diseñó un paso a desnivel en un tramo de Real de Mayorazgo? | | |
| Sí | 0 | 0.0% |
| No | 20 | 100.0% |
| ¿Qué piensa sobre las medidas de integración que deben implementar todos los proyectos de construcción? | | |
| Muy de acuerdo | 2 | 10.0% |
| Poco de acuerdo | 1 | 5.0% |
| De acuerdo | 14 | 70.0% |
| Poco en desacuerdo | 2 | 10.0% |
| En desacuerdo | 1 | 5.0% |
| ¿Qué piensa sobre las medidas de integración que debe implementar el proyecto Mítikah? | | |
| Muy de acuerdo | 6 | 30.0% |
| Poco de acuerdo | 0 | 0.0% |

| Reporte Comparativo Medidas de Integración MITIKAH Hogares | Total | |
|---|---|---|
| | Abs | % |
| | 125 | |
| De acuerdo | 69 | 55.2% |
| Poco en desacuerdo | 9 | 7.2% |
| En desacuerdo | 18 | 14.4% |
| **¿Considera que la información que ha recibido sobre las medidas de integración es suficiente?** | | |
| Sí | 59 | 47.2% |
| No | 66 | 52.8% |
| **¿Ha recibido algún tipo de información del proyecto Mitikah por algún medio de comunicación, grupo vecinal, gobierno?** | | |
| Sí | 12 | 9.6% |
| No | 113 | 90.4% |
| **[Periódico] Describir cuál** | | |
| Sí | 1 | 100.0% |
| **[Televisión] Describir cuál** | | |
| Sí | 4 | 100.0% |
| **[Radio] Describir cuál** | | |
| Si | 3 | 100.0% |

| Reporte Comparativo Medidas de Integración Mitikah Comercios | Total | |
|---|---|---|
| | Abs | % |
| | 61 | |
| De acuerdo | 40 | 65.6% |
| Poco en desacuerdo | 3 | 4.9% |
| En desacuerdo | 5 | 8.2% |
| **¿Considera que la información que ha recibido sobre las medidas de integración es suficiente?** | | |
| Sí | 38 | 62.3% |
| No | 23 | 37.7% |
| **¿Ha recibido algún tipo de información del proyecto Mitikah por algún medio de comunicación, grupo vecinal, gobierno?** | | |
| Sí | 5 | 8.2% |
| No | 56 | 91.8% |
| **[Periódico] Describir cuál** | | |
| Si | 1 | 100.0% |
| **[Televisión] Describir cuál** | | |
| Si | 1 | 100.0% |
| **[Radio] Describir cuál** | | |
| Si | 1 | 100.0% |

| Reporte Comparativo Medidas de Integración Mitikah Visitantes | Total | |
|---|---|---|
| | Abs | % |
| | 20 | |
| De acuerdo | 11 | 55.0% |
| Poco en desacuerdo | 0 | 0.0% |
| En desacuerdo | 3 | 15.0% |
| **¿Considera que la información que ha recibido sobre las medidas de integración es suficiente?** | | |
| Si | 11 | 55.0% |
| No | 9 | 45.0% |
| **¿Ha recibido algún tipo de información del proyecto Mitikah por algún medio de comunicación, grupo vecinal, gobierno?** | | |
| Si | 3 | 15.0% |
| No | 17 | 85.0% |
| **[Periódico] Describir cuál** | | |
| Sí | 0 | 0.0% |
| **[Televisión] Describir cuál** | | |
| Sí | 0 | 0.0% |
| **[Radio] Describir cuál** | | |
| Sí | 0 | 0.0% |

| Reporte Comparativo Medidas de Integración MITIKAH Hogares | Total | |
|---|---|---|
| | Abs | % |
| | 125 | |
| [Grupo vecinal] Describir cuál | | |
| Sí | 5 | 100.0% |
| [Autoridades] Describir cuál | | |
| Sí | 1 | 100.0% |
| En caso de que haya recibido información de algún tipo, considera que ésta le fue útil? | | |
| Sí | 56 | 44.8% |
| No | 69 | 55.2% |
| ¿Considera que la información que recibió fue? | | |
| Positiva | 66 | 52.8% |
| Negativa | 59 | 47.2% |
| ECONOMÍA | | |
| Sí | 44 | 35.2% |
| No | 81 | 64.8% |
| ¿Cree que este cambio sería positivo o negativo? | | |
| Positivo | 38 | 86.4% |
| Negativo | 6 | 13.6% |
| SALUD | | |
| Sí | 27 | 21.6% |
| No | 98 | 78.4% |
| ¿Cree que este cambio sería positivo o negativo? | | |
| Positivo | 20 | 74.1% |
| Negativo | 7 | 25.9% |
| SEGURIDAD | | |
| Sí | 41 | 32.8% |
| No | 84 | 67.2% |
| ¿Cree que este cambio sería positivo o negativo? | | |
| Positivo | 35 | 85.4% |
| Negativo | 6 | 14.6% |
| DRENAJE | | |
| Sí | 25 | 20.0% |
| No | 100 | 80.0% |
| ¿Cree que este cambio sería positivo o negativo? | | |
| Positivo | 17 | 68.0% |
| Negativo | 8 | 32.0% |
| AGUA | | |
| Sí | 44 | 35.2% |
| No | 81 | 64.8% |
| ¿Cree que este cambio sería positivo o negativo? | | |
| Positivo | 31 | 70.5% |
| Negativo | 13 | 29.5% |
| ELECTRICIDAD | | |
| Sí | 17 | 13.6% |
| No | 108 | 86.4% |

| Reporte Comparativo Medidas de Integración Mitikah Comercios | Total | |
|---|---|---|
| | Abs | % |
| | 61 | |
| [Grupo vecinal] Describir cuál | | |
| Sí | 0 | 0.0% |
| [Autoridades] Describir cuál | | |
| Sí | 2 | 100.0% |
| En caso de que haya recibido información de algún tipo, considera que ésta le fue útil? | | |
| Sí | 35 | 57.4% |
| No | 26 | 42.6% |
| ¿Considera que la información que recibió fue? | | |
| Positiva | 48 | 78.7% |
| Negativa | 13 | 21.3% |
| ECONOMÍA | | |
| Sí | 39 | 63.9% |
| No | 22 | 36.1% |
| ¿Cree que este cambio sería positivo o negativo? | | |
| Positivo | 37 | 94.9% |
| Negativo | 2 | 5.1% |
| SALUD | | |
| Sí | 28 | 45.9% |
| No | 33 | 54.1% |
| ¿Cree que este cambio sería positivo o negativo? | | |
| Positivo | 24 | 85.7% |
| Negativo | 4 | 14.3% |
| SEGURIDAD | | |
| Sí | 36 | 59.0% |
| No | 25 | 41.0% |
| ¿Cree que este cambio sería positivo o negativo? | | |
| Positivo | 35 | 97.2% |
| Negativo | 1 | 2.8% |
| DRENAJE | | |
| Sí | 24 | 39.3% |
| No | 37 | 60.7% |
| ¿Cree que este cambio sería positivo o negativo? | | |
| Positivo | 19 | 79.2% |
| Negativo | 5 | 20.8% |
| AGUA | | |
| Sí | 33 | 54.1% |
| No | 28 | 45.9% |
| ¿Cree que este cambio sería positivo o negativo? | | |
| Positivo | 26 | 78.8% |
| Negativo | 7 | 21.2% |
| ELECTRICIDAD | | |
| Sí | 25 | 41.0% |
| No | 36 | 59.0% |

| Reporte Comparativo Medidas de Integración Mitikah Visitantes | Total | |
|---|---|---|
| | Abs | % |
| | 20 | |
| [Grupo vecinal] Describir cuál | | |
| Sí | 0 | 0.0% |
| [Autoridades] Describir cuál | | |
| Sí | 0 | 0.0% |
| En caso de que haya recibido información de algún tipo, considera que ésta le fue útil? | | |
| Sí | 8 | 40.0% |
| No | 12 | 60.0% |
| ¿Considera que la información que recibió fue? | | |
| Positiva | 12 | 60.0% |
| Negativa | 8 | 40.0% |
| ECONOMÍA | | |
| Sí | 11 | 55.0% |
| No | 9 | 45.0% |
| ¿Cree que este cambio sería positivo o negativo? | | |
| Positivo | 9 | 81.8% |
| Negativo | 2 | 18.2% |
| SALUD | | |
| Sí | 7 | 35.0% |
| No | 13 | 65.0% |
| ¿Cree que este cambio sería positivo o negativo? | | |
| Positivo | 6 | 85.7% |
| Negativo | 1 | 14.3% |
| SEGURIDAD | | |
| Sí | 13 | 65.0% |
| No | 7 | 35.0% |
| ¿Cree que este cambio sería positivo o negativo? | | |
| Positivo | 12 | 92.3% |
| Negativo | 1 | 7.7% |
| DRENAJE | | |
| Sí | 6 | 30.0% |
| No | 14 | 70.0% |
| ¿Cree que este cambio sería positivo o negativo? | | |
| Positivo | 6 | 100.0% |
| Negativo | 0 | 0.0% |
| AGUA | | |
| Sí | 10 | 50.0% |
| No | 10 | 50.0% |
| ¿Cree que este cambio sería positivo o negativo? | | |
| Positivo | 6 | 60.0% |
| Negativo | 4 | 40.0% |
| ELECTRICIDAD | | |
| Sí | 6 | 30.0% |
| No | 14 | 70.0% |

| Reporte Comparativo Medidas de Integración MITIKAH Hogares | Total | |
|---|---|---|
| | Abs | % |
| | 125 | |
| ¿Cree que este cambio sería positivo o negativo? | | |
| Positivo | 11 | 64.7% |
| Negativo | 6 | 35.3% |
| TRÁFICO | | |
| Sí | 46 | 36.8% |
| No | 79 | 63.2% |
| ¿Cree que este cambio sería positivo o negativo? | | |
| Positivo | 32 | 69.6% |
| Negativo | 14 | 30.4% |
| ÁREAS VERDES | | |
| Sí | 33 | 26.4% |
| No | 92 | 73.6% |
| ¿Cree que este cambio sería positivo o negativo? | | |
| Positivo | 27 | 81.8% |
| Negativo | 6 | 18.2% |
| OTRAS | | |
| Sí | 2 | 1.6% |
| No | 123 | 98.4% |
| ¿Cree que este cambio sería positivo o negativo? | | |
| Positivo | 2 | 100.0% |
| Negativo | 0 | 0.0% |

| Reporte Comparativo Medidas de Integración Mitikah Comercios | Total | |
|---|---|---|
| | Abs | % |
| | 61 | |
| ¿Cree que este cambio sería positivo o negativo? | | |
| Positivo | 22 | 88.0% |
| Negativo | 3 | 12.0% |
| TRÁFICO | | |
| Sí | 39 | 63.9% |
| No | 22 | 36.1% |
| ¿Cree que este cambio sería positivo o negativo? | | |
| Positivo | 23 | 59.0% |
| Negativo | 16 | 41.0% |
| ÁREAS VERDES | | |
| Sí | 37 | 60.7% |
| No | 24 | 39.3% |
| ¿Cree que este cambio sería positivo o negativo? | | |
| Positivo | 33 | 89.2% |
| Negativo | 4 | 10.8% |
| OTRAS | | |
| Sí | 0 | 0.0% |
| No | 61 | 100.0% |
| ¿Cree que este cambio sería positivo o negativo? | | |
| Positivo | 0 | 0.0% |
| Negativo | 0 | 0.0% |

| Reporte Comparativo Medidas de Integración Mitikah Visitantes | Total | |
|---|---|---|
| | Abs | % |
| | 20 | |
| ¿Cree que este cambio sería positivo o negativo? | | |
| Positivo | 4 | 66.7% |
| Negativo | 2 | 33.3% |
| TRÁFICO | | |
| Sí | 13 | 65.0% |
| No | 7 | 35.0% |
| ¿Cree que este cambio sería positivo o negativo? | | |
| Positivo | 11 | 84.6% |
| Negativo | 2 | 15.4% |
| ÁREAS VERDES | | |
| Sí | 8 | 40.0% |
| No | 12 | 60.0% |
| ¿Cree que este cambio sería positivo o negativo? | | |
| Positivo | 8 | 100.0% |
| Negativo | 0 | 0.0% |
| OTRAS | | |
| Sí | 1 | 5.0% |
| No | 19 | 95.0% |
| ¿Cree que este cambio sería positivo o negativo? | | |
| Positivo | 0 | 0.0% |
| Negativo | 1 | 100.0% |

## Encuesta 2 opinión. Respuestas hogares textuales

| Folio | A3_3 | B4 | B5 | C1T | C2B |
|---|---|---|---|---|---|
| 1 | Benito Juárez | Colonia del Valle | Maestra | No | |
| 2 | Benito Juárez | Benito Juárez | Cine | Nada | |
| 3 | Benito Juárez | Coyoacán | Comerciante | No sabe | |
| 4 | Benito Juárez | Gabriel mancera | Ama de casa | No sabe | |
| 5 | Benito Juárez | Coyoacán | Empleado | No | |
| 6 | Coyoacán | Xoco | Estudiante | No | |
| 7 | Benito Juárez | Benito Juárez | Politica | Modificando | |
| 8 | Benito Juárez | Benito Juárez | Retirado | Nada | |
| 9 | Benito Juárez | Colonia del Valle | Conserje | No | |
| 10 | Benito Juárez | Colonia del Valle | Gerente del mueblería | No sabe | |
| 11 | Benito Juárez | Benito Juárez | Abogado | No lo conozco | |
| 12 | Benito Juárez | Benito Juárez | Profesor de la UNAM | Administración diferente | |
| 13 | Benito Juárez | Actipan | Conserje | Nada | |
| 14 | Benito Juárez | Benito Juárez | Empleado | No | |
| 15 | Benito Juárez | Benito Juárez | Ama de casa | No | |
| 16 | Benito Juárez | Benito Juárez | Empleado | No | |
| 17 | Benito Juárez | Amores | Comerciante | No | |
| 18 | Benito Juárez | Acacias | Profesionista | El desarrollador debe cumpliar | |
| 19 | Álvaro Obregón | Florida | Bienes raíces | No | |
| 20 | Benito Juárez | Acacias | Ama de casa | No | |
| 21 | Benito Juárez | Benito Juárez | Empleado | No | |
| 22 | Coyoacán | Coyoacán | Jubilada | No | Del cierre parcial |
| 23 | Coyoacán | Coyoacán | Estilista | No | |
| 24 | Coyoacán | Coyoacán | Comerciante | No | |
| 25 | Coyoacán | Coyoacán | Estudiante | Es lo menos que pueden hacer | |
| 26 | Coyoacán | Coyoacán | Empleado | Que apliquen la ley, sin qué haya necesidad de aplicar | |
| 27 | Benito Juárez | Benito Juárez | Consultor | tengo desconocimiento del articulo | |
| 28 | Benito Juárez | Colonia del Valle | Ingeniero de datos | Necesitaría saberlo antes de comentar | Reforestación de áreas |
| 29 | Benito Juárez | Colonia del Valle | Estudiante | No lo conozco | |
| 30 | Coyoacán | Colonia del Valle | Maestro | No | |
| 31 | Benito Juárez | Colonia del Valle | Ama de casa | Nada | |
| 32 | Coyoacán | Coyoacán | Empleado | Ninguno | |
| 33 | Benito Juárez | Benito Juárez | Empleado | Nada | |
| 34 | Benito Juárez | Benito Juárez | Comerciante | No | |
| 35 | Benito Juárez | Colonia del Valle | Empleado y negocio | No | |
| 36 | Benito Juárez | Av. Coyoacán | Jubilado | No | |
| 37 | Benito Juárez | Benito Juárez | Jubilado | No | |
| 38 | Coyoacán | Coyoacán | Ama de casa | Está bien porque se deben adaptarse a la colonia. | |
| 39 | Benito Juárez | Benito Juárez | Estilista | No | |
| 40 | Benito Juárez | Benito Juárez | Empleada | No | |
| 41 | Coyoacán | Colonia del Valle | Trabajadora | No | |
| 42 | Benito Juárez | Benito Juárez | Ama de casa | No | |
| 43 | Benito Juárez | Colonia del Valle | Contador | No | |
| 44 | Benito Juárez | Benito Juárez | Jubilado | No | |
| 45 | Coyoacán | Coyoacán | Estudiante | No | |
| 46 | Benito Juárez | Benito Juárez | Vender elotes | No | |
| 47 | Benito Juárez | Xoco | Ama de casa | No | |
| 48 | Benito Juárez | Colonia del Valle | Ama de casa | Ninguno | |

| Folio | A3_3 | B4 | B5 | C1T | C2B |
|---|---|---|---|---|---|
| 49 | Benito Juárez | Colonia del Valle | Estudiante | No | |
| 50 | Benito Juárez | Colonia del Valle | Estudiante | Ninguno | |
| 51 | Benito Juárez | Colonia del Valle | Empleada | No | |
| 52 | Benito Juárez | Colonia del Valle | Ama de casa | No | |
| 53 | Benito Juárez | Colonia del Valle | Empleada | No | |
| 54 | Benito Juárez | Colonia del Valle | Estudiante | No | |
| 55 | Benito Juárez | Colonia del Valle | Empleado | No | |
| 56 | Benito Juárez | Colonia del Valle | Abogada | Nada | |
| 57 | Benito Juárez | Colonia del Valle | Estudiante | Nada | |
| 58 | Benito Juárez | Colonia del Valle | Médico | Nada | |
| 59 | Benito Juárez | Colonia del Valle | Empleado | Nada | |
| 60 | Benito Juárez | Colonia del Valle | Empleado de gobierno | Nada | |
| 61 | Benito Juárez | Colonia del Valle | Empleado | Nada | |
| 62 | Benito Juárez | Colonia del Valle | Empleado | No | |
| 63 | Benito Juárez | Colonia del Valle | Jubilado | No | |
| 64 | Benito Juárez | Colonia del Valle | Ingeniero civil | No | |
| 65 | Benito Juárez | Colonia del Valle | Entrenador físico | No | |
| 66 | Benito Juárez | Colonia del Valle | Empleado | No | |
| 67 | Benito Juárez | Colonia del Valle | Estudiante | No | |
| 68 | Benito Juárez | Colonia del Valle | Estudiante | No | |
| 69 | Benito Juárez | Colonia del Valle | Empleado | No | |
| 70 | Benito Juárez | Colonia del Valle | Empleado | No | |
| 71 | Benito Juárez | Colonia del Valle | Abogado | No | |
| 72 | Benito Juárez | Colonia del Valle | Comerciante | No | |
| 73 | Benito Juárez | Colonia del Valle | Pasante de ingeniería | No | |
| 74 | Benito Juárez | Colonia del Valle | Ama de casa | No | |
| 75 | Benito Juárez | Colonia del Valle | Comerciante | No | |
| 76 | Benito Juárez | Colonia del Valle | Estudiante | No | |
| 77 | Benito Juárez | Colonia del Valle | Empleado | No | |
| 78 | Benito Juárez | Colonia del Valle | Estudiante | No | |
| 79 | Benito Juárez | Colonia del Valle | Estudiante | No | |
| 80 | Benito Juárez | Colonia del Valle | Abogado | No | |
| 81 | Benito Juárez | Colonia del Valle | Estudiante | No | |
| 82 | Coyoacán | Coyoacán | Empleado | No | |
| 83 | Coyoacán | Colonia del Valle | Empleado | No | |
| 84 | Benito Juárez | Colonia del Valle | Arquitecto | No | |
| 85 | Benito Juárez | Benito Juárez | Ama de casa | No | |
| 86 | Benito Juárez | Benito Juárez | Comerciante | No | |
| 87 | Benito Juárez | Colonia del Valle | Mecánico | No | |
| 88 | Benito Juárez | Colonia del Valle | Ama de casa | No | |
| 89 | Benito Juárez | Colonia del Valle | Ama de casa | No | |
| 90 | Coyoacán | Benito Juárez | Comerciante | No | |
| 91 | Benito Juárez | Benito Juárez | Publicidad | No | |
| 92 | Benito Juárez | Colonia del Valle | Ama de casa | No | |
| 93 | Benito Juárez | Xoco | Taxista | No | |
| 94 | Benito Juárez | Xoco | Comerciante | Mitikah no lo aplica | |
| 95 | Benito Juárez | Benito Juárez | Empleado de la | No | |
| 96 | Benito Juárez | Benito Juárez | Empleado de la | No | |
| 97 | Benito Juárez | Colonia del Valle | Estudiante | No | |
| 98 | Benito Juárez | Colonia del Valle | Profesora | No | |
| 99 | Benito Juárez | Colonia del Valle | Empleado | No | |

| Folio | A3_3 | B4 | B5 | C1T | C2B |
|---|---|---|---|---|---|
| 100 | Benito Juárez | Colonia del Valle | Estudiante | No | |
| 101 | Benito Juárez | Benito Juárez | Empleado | No | |
| 102 | Benito Juárez | Benito Juárez | Desempleado | No | |
| 103 | Benito Juárez | Benito Juárez | Ama de casa | lo descnzco ls articulis de la ley | |
| 104 | Benito Juárez | Benito Juárez | Empleada | No | |
| 105 | Benito Juárez | Benito Juárez | Ama de casa | No | |
| 106 | Benito Juárez | Benito Juárez | Ama de casa | No | |
| 107 | Benito Juárez | Benito Juárez | Ama de casa | No | |
| 108 | Benito Juárez | Colonia del Valle | Pensionado | No | |
| 109 | Benito Juárez | Colonia del Valle | Estudiante | No | |
| 110 | Benito Juárez | Colonia del Valle | Desempleado | No | |
| 111 | Benito Juárez | Colonia del Valle | Empleado | No | |
| 112 | Benito Juárez | Colonia del Valle | Estudiante | Desconoce | |
| 113 | Benito Juárez | Colonia del Valle | Ama de casa | No | |
| 114 | Benito Juárez | Colonia del Valle | Empleada | No | |
| 115 | Benito Juárez | Colonia del Valle | Comerciante | No | |
| 116 | Benito Juárez | Colonia del Valle | Empleado | No | |
| 117 | Benito Juárez | Colonia del Valle | Comerciante | No | |
| 118 | Benito Juárez | Colonia del Valle | Ama de casa | No | |
| 119 | Benito Juárez | Colonia del Valle | Comerciante | Desconozco de leyes | |
| 120 | Benito Juárez | Colonia del Valle | Ama de casa | No | |
| 121 | Benito Juárez | Colonia del Valle | Empleada | No | |
| 122 | Benito Juárez | Colonia del Valle | Empleada | No | |
| 123 | Benito Juárez | Colonia del Valle | Empleada | No | |
| 124 | Benito Juárez | Colonia del Valle | Comerciante | No | |
| 125 | Benito Juárez | Colonia del Valle | Empleado | No | |

| C2T |
| --- |
| Que no hay información |
| No |
| Ns |
| Solo sabía del pozo |
| No |
| No |
| No es un desarrollo sustentable |
| Si le interesa todo los beneficios de su comunidad |
| No |
| Ninguno |
| Ninguno |
| Nada |
| No |
| No |
| No |
| No |
| No |
| No |
| No |
| No |
| No |
| Que solo beneficia a los extranjeros |
| Desconoce |
| No |
| No |
| No hay información. |
| es una buena medida la encuesta que se esta llevando para difundir los derechos de los colonos y vecinos de la zona y asi coaudyar en el logro de acuerdos y |
| Lo único que sé del proyecto es la tala deárboles que se hizo en todo el camellón de Real de Mayorazgo y hubo manifestacón de los vecinos en contra de esto |
| que esta muy bien que empiecen a hacer encuestas para que la gente esta bien informada y que este proyecto este mejorando la via publica |
| No |
| Que va a haber mucho más tráfico y menos agua |
| No |
| Me parece bien |
| No |
| No |
| No |
| No |
| No conoce ninguna |
| Desconoce el proyecto |
| No |
| No |
| No |
| No |
| No |
| No |
| No |
| No |
| No |

| C2T |
| --- |
| No |
| No |
| No |
| No |
| No |
| No conozco nada |
| No |
| No |
| No estába enterado |
| No |
| No |
| No |
| No |
| No |
| No |
| No |
| No |
| No |
| No |
| No |
| No |
| No |
| No |
| No |
| No |
| No |
| No |
| No |
| No |
| No |
| No |
| No |
| No |
| No |
| No |
| No |
| Puede ser saludable |
| No |
| No |
| No |
| No |
| No |
| No |
| No |
| No |
| Será imposible, solo que tiren las casas |
| Ninguna las cumple |
| No |
| No |
| No |
| No |
| No |

| C2T |
| --- |
| No |
| Desconocía |
| Desconocía todo lo dicho |
| no |
| Desconocía todo y eso que vivo aquí |
| No |
| No |
| No |
| Desconoce toda la información |
| Desconocía todo |
| No |
| No |
| nada |
| No |
| No |
| No |
| No |
| No |
| No |
| no |
| No |
| No |
| No |
| No |
| No |
| No |

| D1T |
| --- |
| De dónde se obtiene el agua? |
| No |
| Ns |
| Ns |
| No |
| No |
| El problema es estar dañando |
| No estoy informado |
| Está bien porque el agua es muy escasa |
| Np |
| No sabía |
| Nada |
| No |
| No |
| No |
| No |
| Si es beneficiado, está bien |
| Que no dicen el destino del agua, y a quien beneficiaría |
| No |
| No |
| No |
| Que de dónde van a agarrar el agua? |
| No |
| No |
| No |
| No |
| es de gran beneficio para la zona ya que el crecimiento poblacional de la zona y las demandas de agua han aumentado en los ultimos anos y esto ayudara a mitigar el impacto |
| Sería ver si se va a relocalizar en un lugar adecuado por que me imagino que ese pozo tambien surte a toda la comunidad |
| que esta bien que se este considerando el sanamiento del agua |
| Mientras no lo quieran meter aquí, no hay problema |
| Me gustaría que lo pusieran aquí en la Unidad |
| No |
| No |
| No |
| No |
| No |
| No |
| Está bien para abastecer más de agua. |
| Por la escasez de agua |
| No |
| No |
| No |
| No |
| No |
| No |
| No |
| No |
| No |

| D1T |
| --- |
| No |
| No |
| No |
| No |
| No |
| No |
| No |
| Que está bien pero ojalá no afecte a los vecinos |
| No |
| Está bien |
| No |
| Está bien |
| No |
| Está bien |
| Está bien |
| No |
| Está bien |
| Está bien |
| No |
| Que está bien que se preocupen por la gente |
| Eso está muy bien |
| Está bien |
| No |
| No |
| No |
| No |
| No |
| No |
| Me parece muy bien que lo hagan |
| No |
| está bien mientras no nos afecte a todos |
| Mal afectará a los vecinos de alrededor, porque no habrá suficiente abasto de agua |
| Está bien |
| No |
| No |
| Qué bueno que habrá más agua |
| No |
| No |
| No |
| No |
| No |
| No |
| No |
| No |
| No es beneficios para el pueblo sino para la construcción |
| En el plan original era hacerlo pero se están aprovechando ndel lugar se centro Bancomer se lo están robando |
| No |
| No |
| No |
| No |
| No |

| D1T |
| --- |
| No |
| No |
| No |
| no |
| No |
| Sería bueno para tener siempre agua |
| No |
| No |
| No |
| No |
| No |
| No |
| es bueno |
| Que tengamos agua y no se escasee |
| Desconozco |
| No |
| No |
| No |
| Me parece perfecto |
| no |
| No |
| No |
| No |
| No |
| No |
| No |

| D2T | D3T | D4T |
|---|---|---|
| Por qué se le da permiso? | Que no hay más árboles y dónde se trasplantarán | Que den información en la página de Internet |
| Desconozco | No | No |
| Ns | Está buena la idea | No |
| Ns | Ns | No |
| No | No | No |
| No | No | No |
| Todo bien | No está de acuerdo con quitar los arboles | No |
| No | No | No |
| No | No | No tengo tiempo |
| Ns | Que por cada 1 árbol que se retire hay que plantar por lo menos 20 por las probabilidades de que existan | No |
| No tenía idea | Que se plantean más árboles | No me interesa |
| Ninguno | Ninguno | No |
| Bien | No | No |
| No | No | No |
| No | No | No |
| No | No | No |
| No | No | No |
| Si SACMEX decidió como es | No lo sabía con anterioridad | No |
| No | No | No |
| No | No | No |
| No | No | No |
| No tenía conocimiento | Pero si sabía que habían quitado árboles | No |
| No | No | No |
| No | No me gusta que quiten árboles | No |
| No | No | No |
| No | No | No |
| nada | nada | No |
| Pues ojalá que se apeguen a | Yo pensaria que a pesar que 16 están muertos si se van a retirar 52 todos se trasplanten vivos o muertos | Adrian Fragoso Cano 5545813905 Av. Coyoacán 1435 Edif |
| si el gobierno tiene bien | me gustaria que plantaran un poquito mas de arboles | No |
| No | No | No |
| No | No | No |
| No | No | 55434657 Karina |
| Falta de información | Es bueno que hagan eso porque hacen falta árboles | No |
| No | No | No |
| No | No | No |
| No | No | No |
| No | No | No |
| No | No | No |
| Está bien | Está bien | No quiere participar |
| No | No | No me gusta la política |
| No | No | No |
| No | Es mentira | No, es absurdo que quieran quitar árboles |
| No | En eso no estoy de acuerdo, como an aquitar árboles , si es lo que hace falta | No tengo tiempo |
| No | No | No |
| No | No | No |
| No | No | No |
| No | No | No |
| No | Como es posible que quiten más árboles , no esto de acuerdo pero nuestra opinion no cuenta | Para qué? si a uno no lo toman en cuenta |

| D2T | D3T | D4T |
|---|---|---|
| No | Esperemos que sí lo hagan | No |
| No | No | No |
| No | No | No tengo tiempo |
| No tenía conocimiento | Eso está muy mal, no se deben de quitar tantos árboles que por años han estádo ahi por que acabar más con | No de que sirve |
| No | No | No |
| No | No | No |
| No | Si se van aponer en otro lugar está bien | No |
| No | Que replantarán más árboles, ojalá | No |
| No | Está muy bien | No |
| No | Deberían replantar más árboles | No |
| No | Está bien | No |
| No | Eso está bien aunque considero que deberian de ser por lo menos 100 | No |
| No | está muy bien | No |
| No | Está bien | No |
| No | Está bien | No |
| No | Está bien | No |
| No | Está bien | No |
| Está bien | Está bien | No |
| No | Está bien | No |
| No | Está perfecto que se preocupen por el medio ambiente | No |
| No | Muy bien, auque deberían plantar muchos más | No |
| No | Está bien | No |
| No | Porque hacer un pozo donde hay árboles, no donde no esten | No |
| No | No | No |
| No | No | No |
| No | No | No |
| No | No | No |
| No | No | No tengo tiempo |
| Está bien | Me parece bien | No |
| No | Está bien | No |
| No | Me parece muy bien que trasplanten los árboles | No |
| No | No | No |
| Está bien que trabajen en | Está bien | No |
| No | No | No |
| No | No | No |
| No | No | No |
| No | No | No |
| No | No | No |
| No | No | No |
| No | No | No |
| No | No | No |
| No | No | No |
| No | No | No |
| Ninguno , no sabia que les | He notado que cuando hacen eso unos prenden y otros no | No |
| Regalen el agua, el gobierno | De todos modos se van a quitar por culpa del centro Bancomer | No |
| Fue Mitikah la que hizo eso | Es por ley, pero los tiro sin permiso | Juan Martin Castillo Romero (él busca a Mitikah) |
| No | No | No |
| No | No | 5525806618 (el vecino fue contactado cerca del parque |
| No | Pero porque tirar árboles si casi a no hay? | No |
| No | No | No |
| No | No | No |

| D2T | D3T | D4T |
|---|---|---|
| No | No | No |
| No | No | No |
| No | Ya antetiormente talaron árboles pero desconozco pirque lo hicieron | No |
| ninguno | no | no |
| No | Que bueno que van a pantar árboles | No |
| No | No | No |
| No | No | No |
| No | No | No |
| No | No | No |
| No | No | No |
| No | No | No |
| No | No | No |
| desconozco | no | No |
| No | No | No |
| No | No | No |
| No | Me parece bien | No |
| Que sea de beneficio | No | No |
| No | No | No |
| Menos escases de agua | No | No |
| no | no | No |
| No | No | No |
| No | No | No |
| No | No | No |
| No | No | No |
| No | No | No |
| No | No | No |

| E1T | E2T | F1T |
|---|---|---|
| Quién es el beneficado? | No lo conoce | No |
| Espero que lo tengan | No | Construyen un edificio y estorba |
| Np | Ns | Siempre ayudará mucho |
| Ns | Ns | No |
| No | No | No |
| No | No | No |
| Ninguno | Ninguna | Menos delincuencia |
| Siempre ha sido | No | No |
| No | No | Porque van a hacer mejoras |
| Ns | Nd | No |
| Ninguno | Ns | Ns |
| Nada | Ninguna | Ninguna |
| No | No | No |
| No | No | No |
| No | No | estáría muy bien. |
| No | No | No |
| No | No | Que sea verdad |
| No sabía esta información | Este proyecto ya | Porque el alumbrado y que hayan zonas públicas no da seguridad |
| No | No | No |
| No | No | Son necesarios para esparcimiento. |
| No | No | No |
| No sabía | No sabía,que se | No cree, lo que necesita son beneficios |
| No | No | No |
| No | No | No |
| No | No | No |
| No | No | Muy bien. |
| nada | donacion | nada |
| Me parece bien que se tenga que aportar | Que está bien | Espero que lo hagan |
| nada | nada | nada |
| Qué bueno que donen el 10% | La misma ley asi lo | Qué bueno que se abran espacios para que transite la gente |
| Que deben de ser parejos, por que hay unas construcciones cerca de mi unidad y no benefician en nada | Está bien | No |
| No | No | No |
| No | No | Está bien implementarlos para aprovechar los espacios |
| No | No | No |
| Deben otorgarlo | No | Más seguridad para los visitantes |
| No | No | No |
| No | No | No |
| No | No | No |
| No sabía | No sabía | No sabía |
| No | No | No |
| No | No | No |
| No sabía, pero si que por cada metro den un árbol | No | No, es mentira |
| No sabia , pero es como un soborno, no? | No | Está bien, porque va a haber más iluminación |
| No | No | No |
| No | No | No |
| No | No | No |
| No | No | No |
| No | No | No |

| E1T | E2T | F1T |
|---|---|---|
| No | No | Que esperemos que siempre este limpio |
| No | Está bien | está bien solo a ver si no se hace tanto tráfico |
| No | No | Siempre hay más delincuencia |
| No, yo estoy muy enojada | No | No |
| No | No | No |
| No sabía que tenian que donar algo del terreno | No | No |
| No | No | No |
| No | No | Los espacios públicos mejoran la sana convivencia para las familias |
| No | No | Se necesitan más áreas recreativas |
| No | estária bien que lo | Está muy bien que piensen en la gente |
| No | No | Se necesitan más espacios públicos |
| No | No | Hacen falta más áreas verdes |
| No | No | Siempre son buenos los espacios públicos |
| No | Está bien | Obvio que los espacios públicos siempre son buenos |
| No | Está bien | Está bien que creen espacios públicos |
| está bien | Está bien | Mejoran la convivencia |
| está bien | Está muy bien | Qué bien que vayan a poner más áreas para hacer ejercicio |
| No | No | Está bien que pongan eso |
| No | No | Está muy bien |
| No | No | Está bueno que pongan áreas verdes |
| No | No | Se necesitan más centros recreativos |
| No | No | Está muy bien |
| No | No | No |
| No | No | No |
| No | No | No |
| No | No | No |
| No | No | No |
| No | No | No |
| No | No | Sería un buen beneficio para la gente de ahi |
| No | No | estária genial para la gente de ahi |
| No | No | Siempre y cuando tambien implementen más seguridad |
| Ojalá lo hagan por que luego no cumplen lo que dicen | No | Sería bueno para los vecinos de Xoco |
| está bien | Está bien | Sería buena idea para los vecinos |
| No | No | No |
| No | No | No |
| No | Positivo que | No |
| No | No | No |
| No | No | No |
| No | No | No |
| No | No | No |
| No | No | No |
| No | No | No |
| No | No | No |
| No | No | No |
| Donaron un parque pero no está a nombre del pueblo sino de Mitikah | Es beneficio para | El pueblo es seguro, la gente de fuera es la insegura. Hay |
| Mitikah no lo cumple | No hay proyecto, | Pero no hay espacio |
| No | No | No |
| No | No | No |
| No | está bien pero sin | Está bien |
| No | No | No |
| No | No | No |

| E1T | E2T | F1T |
|---|---|---|
| No | No | No |
| No | No | Debe haber más seguridad porque la ciudad ya está muy insegura |
| No | No | Hace falta seguridad para la CDMX |
| no | no | ninguno |
| No | No | Donde quiera es insrguro tarde y noche |
| No | No | No |
| No | No | No |
| No | No | No |
| No | No | No |
| Desconocía esto | No | Espero haya más seguridad en esa zona |
| No | No | Siempre hay inseguridad, donde sea |
| No | No sabía | Eso, espero que haya seguridad |
| no | no | hay inseguridad |
| No | No | No |
| No | No | Hace falta en la ciudad más seguridad |
| No | No | Más seguridad para salir |
| No | No | No |
| No | No | No |
| No | No | Mejor para ser lbre para salir sin temor a la delincuencia |
| no | no | no |
| No | No | No lo creo |
| No | No | No |
| No | No | No |
| No | No | No |
| No | No | No |
| No | No | No |

| F2T | F3T | G1T | G2T |
|---|---|---|---|
| No | No | Porque lo haría esa empresa? | No |
| No | No | No lo hará bien | Sí sabía |
| No sabía | Ns | Ns | Ns |
| Ns | Ns | Ns | Ns |
| No | No | No | No |
| No | No | No | No |
| Ninguno | Ninguno | Es bueno saber | Ninguno |
| No | No | No | No sabia |
| Está bien | Está bien | No | Está bien |
| Ns | Ns | Ns | Ns |
| Ns | Ns | Ns | No |
| Nada | Ninguno | Ninfuna | Nada |
| No | No sabía nada | No | No |
| No | No | No | No |
| No | No | No sabia | No |
| No | No | No | No |
| No | No | No | No |
| Que den los datos | Que todo lo que se plantea es competencia del | Que la ingeniería en vialidad y | No |
| No | No | No | No |
| No | No | No | No |
| No | No | No | No |
| No sabía | Que no se pueden quitar, no está de acuerdo | No tenía conocimiento | No sabia |
| No hay | No | No | No |
| No | No me gusta que quiten áreas verdes | No | No |
| No | No | Muy bien. | Solo había escuchado algo. |
| Mo | . | No | No |
| nada | nada | nada | nada |
| No | Espero que si lo cumplan | Me parece bien | Que está interesante |
| nada | esta muy bien que hagan lo de los arboles que | esta bien que amplien la calle | que esta bien que no este afectando las zonas peatonales |
| Qué bueno que va | Que es bueno que los repongan | No | No |
| No | Eso no es tan importante como agua y medios | No | No |
| No | No | No sabía nada | No |
| No | Si se liga conservar los árboles es muy hueno | No | No |
| No | No | No | no |
| No | No | No | no |
| No | No | No | no |
| No | No | No | no |
| No | No | No | No |
| No sabía | Qué poca que los quiten | No | No |
| No | No | No | No |
| No | No | No | No |
| No | Que no es tener madre! No van a tener | No | No |
| No | Porque quitar árboles que tanta falta nos | No | Siempre afecta al tráfico cuando hay una construcción |
| No | No | No | No |
| No | No | No | No |
| No | No | No | No |
| No | No | No | No |
| No | Despues de que se trasplanten, he visto que se | No | No |

| F2T | F3T | G1T | G2T |
|---|---|---|---|
| No | No | No | No |
| No | No | No | No |
| No | No deberían quitarlos los van a matar | No | No |
| No | No es posible quitar tantos árboles | No | No |
| No | No | No | No |
| No | Apoco los árboles que tienen muchos años se | No | No |
| No | No | No | No creo que con un paso a desnivel tan corto haya menos tráfico |
| No | No | Está bien que no afecte a los | Está perfecto quizas no habra tanto tráfico |
| No | Está muy bien | Está muy bien | Eso si está bien por que de por si hay mucho caos en la vialidad |
| No | Está muy bien que lo retribuyan | No | Está muy bien |
| No | Está bien | Está bien | Está bien |
| No | Está bien | Está bien | Está bien |
| No | Está bien | Eso está muy bien | Está bien |
| No | Está bien | Está bien | Descongestionará un poco el tráfico en la zona pero no del todo |
| No | Está bien | Está bien | Está bien |
| No | Está bien | No | Está bien |
| No | Eso es muy bueno | No | No |
| No | Está bien | Está bien | Está bien |
| Está bien | Está bien | Está bien | Está bien |
| No | Está perfecto ojalá si lo cumplan | Está bien | Está bien |
| No | Está muy bien | Está bien | Está bien |
| No | Está bien | Está bien | Está bien |
| No | No | No | No |
| No | Los árboles no los deben de quitar porque | No | No |
| No | No | No | No |
| No | No | No | No |
| No | No estoбy deacuerdo en que tiren árboles | No | No |
| No | Está bien | No | No |
| No | EStá excelente que lo hagan | Está bien | Está bien |
| No | Está muy bien que hagan eso | No | No |
| No | Está bien que los cuiden dos años | Está bien | Está bien |
| No | No | No | No |
| No | Está bien | No | No |
| No | No | No | No |
| No | No | No | No |
| Es positivo, pues | Totalmente positivo | Bastante positivo | Muy positivo |
| No | No | No | No |
| No | No | No | No |
| No | No | No | No |
| No | No | No | No |
| No | No | No | No |
| No | No | No | No |
| No | No | No | No |
| No | No | Que está bien | Que ojalá se pueda quitar el tráfico un poco |
| No lo conoce, es | No se habla de eso | Todo lo hace Mitikah | Beneficio para la delegación y es mucho dinero |
| No lo vamos a | No cuentan con ello | Quién sabe cuándo | Sabemos que va a ser insuficiente |
| No | No | No. | No |
| No | No | No | Hace falta más información de todo esto con los vecinos. |
| No | Muy bien | No | No |
| No | No | No | Habia escuchado algo, pero no bien |
| No | No | No | Se escucha interesante pero que tráfico se va hacer mientras esté |

| F2T | F3T | G1T | G2T |
|---|---|---|---|
| No | No | No | No |
| No | Y después de esos años quien los va a cuidar, | No | No |
| No | No | Me parece bien | Me gustaria ver el proyecto termnado |
| desconocia | no | no | no |
| No | No | Me parece bien para salir a dar | No |
| No | No | No | No |
| Ojalá sea seguro | No | No | No |
| No | No | No | No |
| No | No | No sabía nada | No |
| No | Me parece bien | No | No |
| No | No | No | No |
| No | No | No | Lo desconocía |
| no | desconocia | ninguno | no |
| No | No | No | No |
| No | No | No | No |
| No | Debería ser el mantenimiento para siempre no | No | No |
| No | No | No | No |
| No | No | No | No |
| No | No | No | Muy bien |
| no | no | no | no |
| No | No | No | No |
| No | No | No | No |
| No | No | No | No |
| No | No | No | No |
| No | No | No | No |
| No | No | No | No |

| H1T | H2T |
|---|---|
| Árboles y agua | No |
| No está de acuerdo en el proyecto | No está deacuerdo |
| Sería una muy buena idea y que no afecta | Buena idea va a ayudar |
| Ns | Ns |
| No | No |
| No | No |
| Si se toma la l fenómeno geomanetismo | Ninguno |
| Falta agua | Solo si son para un bien |
| No | Bien |
| Ns | Ns |
| En total desacuerdo | Ns |
| Nada | Nada |
| NADA | No |
| No | No |
| En lugar de dar dinero mejor el terreno. | Siempre y cuando sí se haga |
| Mientras los cumplan. | Debe hacerlas para disminuir el impacto. |
| No | No |
| No | No |
| No | No |
| Siempre y cuando se hagan | Sería muy bonito |
| No solo deben satisfacer a la inmobiliaria. No afectar el entorno | Vuelta innecesaria en el circuito. Afecta a los vecinos |
| Muy en desacuerdo | Que si los han afectado |
| No | No hay comentarios |
| No | No, que protejan las áreas verdes |
| . | Solo que no haya tanta afectación. |
| No cree en nada, debería haber orden y aplicarse la ley. | Suenan bien, pero en la realidad no va a funcionar así. |
| nada | nada |
| No | Tal vez deberia de haber mas difusión sobre este tipo de |
| deben de corroborar que si esten cumpliendo para cualquier | nada |
| Revierten el impacto de las construcciones | Que ojalá y beneficie a los vecinos de Xoco |
| Va a haber exceso de habitantes | No |
| nada | No |
| Es bueno ceder espacios está saturado en edificios | No |
| no | No |
| no | No |
| no | No |
| Más delincuencia | No |
| No | Para que haya menos tráfico, y que haya más pasos |
| No | No |
| No | No |
| No | No |
| Por qué es uno de3 o 4 y los hacen de 20 | No deberían de hacer tanto departamento y el agua no será |
| Ninguno | No |
| No | No |
| No | No |
| No | No |
| No | No |
| No | No |

| H1T | H2T |
|---|---|
| No | No |
| No | No |
| No | No |
| No | No |
| No | No |
| No | No |
| No | No |
| nada | No |
| nada | No |
| nada | Ojalá las cumplan |
| nada | No |
| nada | No |
| nada | Ojala cumplan sus promesas |
| nada | No |
| nada | No |
| nada | No |
| No | No |
| No | No |
| No | No |
| No | No |
| No | No |
| No

| H1T | H2T |
|---|---|
| No | No |
| Aunque no estemos de acuerdo con su proyecto el gobierno lo va | No |
| No | No |
| no | no |
| No | No |
| No | No |
| no me interesa | No me interesa |
| No | Creo que sería una mejora para la CDMX |
| No | No |
| Mejoría en la zona de Coyoacán | No |
| No | No |
| No | Que haya mejoras en nuestra ciudad |
| se vera mas onito la plaza | no |
| No me interesa | No |
| Mejoría en la Plaza de Mítikah | No |
| No | No |
| No | No |
| No | No |
| Más seguridad y mayores beneficios | No |
| no | no |
| No me interesa mucho | No |
| No | No |
| No | No |
| No | No |
| Mejoría en el lugar | No |
| No | No |

| H3T | H4B_other |
|---|---|
| Hace falta más medidas | Nada |
| No | Por el encuestador |
| No sabía yo nada y si me ayudó a saber | Ninguno |
| Ns | Ninguno |
| No | No |
| No | |
| Falta abasto de agua | |
| No | |
| No | No |
| Falta lo ecológico y que no hablaron de que tamaño | Ninguno |
| Ns | Ninguno |
| Ninguno | Folletos |
| No | Nada |
| No | |
| Necesita haber más difusión, como la creación de carteles, hojas, etc. | No |
| Está bien | No |
| No | No |
| No | No |
| No | Volantes |
| No | No |
| Requiere de más información. No hay mucha información. | No hay información. |
| Que le hubiera gustado enterarse antes de que lo autorizaran | Internet |
| No | No |
| Protejer las áreas verdes | No |
| No | No |
| No | No |
| nada | ninguno |
| Me gustaría saber más | No |
| tener que hacer campaña en las escuelas para informar como se hace un proyecto | nunguno |
| Voy a leer el articulo 3 de la ley de Desarrollo Urbano va a tener un buen impacto por que va impactar en la calidad de vida de los vecinos | No |
| Que van a hacer al respecto en las vias alternas de nuestras colonias | No |
| No | |
| Hace falta información | No |
| No | No |
| No | No |
| No | No |
| No | No |
| Sufiente. | No |
| No | No |
| No | No |
| Le gustaría recibir más información | No |
| No | Árboles |
| Porque hasta hora están avisándole a uno? | No |
| No | Apenas ahorita que usted me dice |
| No | No |
| No | No |
| No | |
| No | No |

| H3T | H4B_other |
|---|---|
| No | No |
| No | No |
| No | No |
| No | No |
| No | No |
| No | No |
| No | No |
| Que bueno que nos mantengan informados | No |
| Eecibi información muy completa | No |
| No | No |
| No | No |
| No | No |
| Información buena,oportuna y completa | No |
| Es buena la información | No |
| No | No |
| Es bueno estar enterado | No |
| Ojalá lo cumplan | No |
| Está bien que nos informen | No |
| Está muy completa | No |
| Es muy interesante | No |
| Muy informativa | No |
| Muy buena | No |
| No | |
| No | No |
| No | No |
| No | No |
| No | No |
| No | No |
| Muy específica y clara | No |
| Es bueno saber que pasa | No |
| Muy completa | No |
| Por lo menos la información es eficaz | No |
| No | No |
| No | Nada |
| Está bien porque así ya conozco | No |
| No | |
| Más información | No |
| No | No |
| No | No |
| No | No |
| No | No |
| No | No |
| No | No |
| No | No |
| Solo una cuantas personas | No |
| Son puras mentiras | El gobierno no quiere dar info |
| No | No |
| No | Maqueta en avenida Río Churubusco |
| No | No |
| No | |
| No | Un volante |

| H3T | H4B_other |
|---|---|
| No | No |
| No | No |
| Deberia haber más información para que nos demos cuenta que se está realizando y que sepan si estámos de acuerdo en sus proyectos | No |
| mas informacion | ninguno |
| No | No |
| No | No |
| No | No |
| Más información por parte de los porvectos a realizar en la CDMX | No |
| No | No |
| Más información | No |
| Más información | No |
| Que nos informen | No |
| mas informacion | ninguno |
| No | No |
| Que nos den mayor información | No |
| No | No |
| No | No |
| No | No |
| Más información | No |
| no | nnguno |
| No | No |
| No | No |
| No | No |
| No | No |
| No | No |
| No | No |

| H4T | H5T |
|---|---|
| No hay información | No estába enterada |
| Si | No quiere torre |
| No sabia | Por qué ya me enteré de la obra dque se está haciendo |
| Ns | Ns |
| No | No |
| No | No |
| Ninguno | Porque hay muchas cosas que no an informado |
| Nada | Van a construir |
| No | Porque no sabía y ahora si |
| Ns | Ns |
| Ns | Ns |
| Ninguna | Ya tenía informado su criterio |
| Nada | No recibió nada de información |
| No | No |
| No | No |
| No | No |
| No | Me explicó bien |
| No | No |
| No | No es suficiente |
| No | No hay |
| No | No sabe |
| No | Pero sigo inconforme solo para estár enterada |
| No | No tiene sentido |
| No | Porque no estába enterada |
| . | . |
| No | No |
| nada | nada |
| Me gustaría que hubiera más difusión | No recibí ninguna |
| me hubiera gustado cinocerlo desdecantes | nada |
| Hay que preocuparse más por lo que sucede en el vecindario | No he recibido nada |
| Nada | No la he recibido |
| Nada | No |
| Que haya información para dar mejores opiniones | No |
| no | Se que van a realizar una construcción |
| no | No |
| no | No |
| no | No me interesa |
| No | No |
| No | Nada que ver con ella y la zona |
| No | Está informada |
| No | No |
| No | Solo por enterarte de que se va a ser con los árboles |
| Siempre hacen lo que ellos quieren deberían decir antes y explicar | Porque hasta ahora me estoy enterando |
| No | Porya me entero de lo q ocurre en la ciudad |
| No | Información valiosa |
| No | No |
| No | Me ayuda a asimilar lo q va a pasar |
| No | Me dijo a grandes rasgos lo que an hacer |

| H4T | H5T |
|---|---|
| No | Poque me dijiste lodel pozo y lo demás que an hacer |
| No | Me explica lo que se hara en ese lugar y6 no tenia |
| No | Ninguno |
| No | No ha6 mucha explicacion deberian decir más |
| No | No estába enterada de lo que deben de donar para tener un |
| No | Que esto6h enterada que están haciendo o han hacer una |
| No | No |
| Nada | por que no he recibido nada por otro lado |
| No recibi nada | por que no recibi nada |
| Nada | por que habia rwcibido nada antes |
| No | por que no recibi ninguna |
| Nada | por que hasta apenas me estoy enterando |
| Nada | por que no la recibi |
| Nada | por que no la recibi |
| Nada | por no me la dieron |
| Nada | por que no recibi nada |
| Nada | por que no la recibi |
| Nada | por que no recibi nada |
| Nada | por que desconocia |
| Nada | por que no la recibi |
| Nada | por que no brecibi nada |
| Nada | no recibi nada |
| En un parque estában unas personas hablando de esta empresa | Solo escuche el nombre no di importancia |
| No | Me explicon bien que se realizara en ese lugar |
| No | No |
| No | No |
| No | No |
| No | Me estoy enterando declo que han hacer y que es la misma |
| Nada | por que no recibi nada |
| Nada | por que no sabia |
| Nada | por que no recibi nada |
| Nada | por que no recibi nada |
| Nada | por que no estába informado |
| Nada | nada |
| no | por ya se de la obra |
| Muy buen proyecto | por que vonoci bien el proyecto |
| no | para saber lo que van a rialuzar y los cambos que van hacer |
| no | para saber lo que se leva acabo |
| no | oues para saber lo que está pasando |
| no | pues conocer lo que van hacer en la plaza de mitikah |
| no | para conocer más sobre el proyecto |
| no | para saber lo de mutikah |
| no | me informo hacerca del proyecto |
| No | Me mostraron como se hace estos proyectos |
| Nada | Nada |
| Nada | Nada |
| No | No fue suficiente. |
| No | No |
| No | No se nada de lo que me estába preguntando y cuando me |
| Solo que Mítikah vendía departamentos | Hasta hora me entere que es lo que están haciendo |
| No | Ahora se que es mitikah |

| H4T | H5T |
|---|---|
| No | Me estoy enterando todo lo que se ba hacer en el centro |
| Me enteré porque usted me acaba de comentar | estoybun pico informada de lo que van a raluzar en la plaza de |
| No | me entere un pico de l que se va a realuzar en mitika |
| mas informacion visuble | me entere de un proyecto ue se va gacer en la Cdmx |
| No | desconocia todo |
| No | no |
| No | pir lo q va acer mitika |
| No | me entere de algo |
| No | no |
| Más información sobre lis pryectos a realizar | más enterado estoy al respecto de lo dicho |
| No | no |
| No | estoy un pico informado |
| no | estoy informada |
| No | no |
| No | ir el proecto a realuzar |
| No | pir el proyecto ue van hacer |
| No | más informao |
| No | esty enterado un poco |
| No | estoy enterada de ago q desconocia |
| no | estoy un pico informado |
| No | me informaron de lo q se ara |
| No | sin comentarios |
| No | no |
| No | no |
| No | no |
| No | no me intetesa |

| H61C | H62C |
|---|---|
| | |
| | |
| Por qué va a ver más comunidad con la gente | Ns |
| | |
| | |
| No sabría | No tengo información para poder opinar |
| Si se desarrolla bien | |
| | |
| Porque hay más trabajo | Porque ha de haber un lugar donde hay árboles |
| | |
| | |
| Por el centro comercial cial | Ninguna |
| | |
| | |
| No tengo información suficiente | |
| Medio positivo, da trabajos. | Menos congestionamiento |
| Más trabajo , | No tengo conocimiento |
| | |
| | |
| Fuentes de empleo | |
| A futuro. | |
| Más fuentes de empleo | |
| Por los árboles | No tiene razón |
| | |
| | |
| | |
| aumentaria la visita turistica a la zona | |
| Porque se va a incrementar precio de servicios y va a afectar a los vecinos | |
| por que mejorara la visibilidad del lugar y fomentara mas el desarrollo de nuevos | por que van a reubicar los arboles y va a ver mas |
| | |
| | |
| No lo sé | Nada |
| Hay más seguridad y áreas verdes | Más aire puro |
| Habrá más gente en la plaza | |
| Más vale a la buena y con seguridad | Más tranquilidad para los vecinos y más economía |
| | |
| | |
| Por la cantidad de gente que llegue | |
| Imposible de comprar... y hay mucha gente | Por los árboles, el oxigeno |
| Más locales ,más trabajos y más agua | Contaminación auditiva |
| Por que benificiaria a la gente | Por que tendrían menos tensión de tráfico |
| | Por tráfico |
| | |
| Generación de empleos | Traerá mejoras en la convivencia |
| Generará más empleos | |
| Más gente | |
| Todo subirá de precio | Estará aumentando el esmog |
| Porque para el parque tendrán que contratar gente que no tiene trabajo | |

| H61C | H62C |
|---|---|
| | Porque habrá más lugares para hacer ejercicio |
| | |
| | |
| | |
| | |
| | Lugar para hacer ejercicio |
| | |
| | |
| Habrá más comercios habrá más ingresos | |
| | |
| | |
| Habra más flujo de gente habra más economia | |
| | |
| | |
| | |
| Habrá más ingresos | |
| | Habra más aáea para hacer ejercicio |
| | |
| | |
| | |
| | |
| | |
| | |
| | |
| | Podras caminar y hacer ejercicio con tu familia |
| | |
| | |
| | |
| | |
| Habrá más puestos sucios y habrá más basura | |
| | |
| | |
| Nada | |
| Pues va a subir la plusvalía y va a haber más gente | La gente no estará tan estresada |
| Generea empleos | Pues áreas verdes menos tráfico |
| Va a haber más empleos | |
| Habrá trabajo | |
| | |
| | |
| | |
| | |
| Desviación del tráfico y empleos | |
| No sé, la verdad no lo sé | Más lugares para la familia y descansar un rato |
| | Más enfermedades |
| Hay una mejoría obviamente | Hay más contaminación |
| Plusvalía | |
| Genera empleos. | |
| | Un lugar para hacer ejercicio |
| | |
| | |

| | H61C | H62C |
|---|---|---|
| | | |
| | | |
| | | |
| | | |
| | | |
| | | |
| | | |
| | | |
| | | |
| | | |
| | | |
| | | |
| | | |
| | | |
| | | |
| | Más empleos | |
| | | |
| | | |
| | | |
| | | |
| | | |
| | | |
| | | |

| H63C | H64C | H65C |
|---|---|---|
| | | |
| | | |
| Ns | Lo aran con medidas buenas | Por el pozo |
| | | |
| | | |
| No sé bien, creo que falta información para poder opinar | Afecta porque el agua es vital | Sería bueno para la población |
| | | |
| | | |
| Creo que ha a estar más vigilado | Porque va a haber más agua | Vamos a tener más agua |
| | | |
| | | |
| | | |
| | | |
| | | |
| | Tal vez no sea positivo ni negativo | Si se hace lo del pozo. |
| | Afecta al agua. | Más agua. |
| Más patrullas | Mejoraría un poco | |
| | | |
| | | |
| | | Más agua por el pozo |
| Por la afluencia de nuevos inquilinos. | Por la descarga de agua. | Negativo. No se sabe de dónde van a tomar el |
| | | |
| No tiene razones | No tengo muchas razones para opinar | No tiene razones |
| Más vigilancia | | |
| | | Por el pozo. |
| | | |
| mayor vigilancia | por la revision del sistema actual | por la revision de la red actual |
| Porque va a ver mas inversión en la zona y se incrementará la seguridad | La distribucón del agua va a requerir mas agua y eso | De incrementarse la demanda y el uso disminuye |
| por que van a poner mas lamparas y alumbrado y va a ser mas seguro el transito | por que se va a ser la renovacion de un pozo si se | se va a implementar un nuevo pozo cin normas |
| Porque al abrir más espacios va a haber más seguridad para que la gente transite | Van a modernizar las lineas es bueno que separen | Por la escacez de agua el suministro de agua no es |
| | | |
| Hay más seguridad | Traerá beneficios | Debe haber más agua |
| Porque habrá iluminación | Traera beneficios económicos y sociales | Daría más el de Cutzamala |
| | | |
| Más seguirdad a la ciudadanía | | |
| | | |
| | | |
| Si lo están pensando de esa manera, deberían poner más seguridad. | | Por el pozo. |
| Más gente de todos lados | Que de por sí está mal ahora estará peor | No hay agua y así habrá menos |
| Mejor iluminación en general | Ningun cambió exactamente | Más suministro de agua |
| Por que habría más seguridad | | Por falta de agua |
| No habrá más seguridad | No es suficiente | No es suficiente aun con el pozo |
| | | |
| Más policías | Mejorará más la infraestructura | Mejorará la infraestructura de la zona |
| Más patrullas | | La creación del pozo |
| | | Mucha escacez |
| Más policías | Se va a atacar el drenaje | No está al 100 el proyecto y ya no tenemos agua |
| | | |

| H63C | H64C | H65C |
|---|---|---|
| | | |
| | | |
| | | |
| | | |
| | | |
| | | Porque el pozo puede undir las casas |
| | | Porque con los nuevos edificios hay menos agua |
| Habrá más seguridad | | |
| Implemenatrán más medios de seguirdad | | |
| | | |
| | | |
| Habrá más policías cuidando | | |
| | | |
| | | |
| | | |
| Habrá más seguridad | | |
| | | |
| | | |
| | | |
| | | |
| | | |
| | | |
| | | |
| | | Habrá menos agua por tanta gente que hay |
| | | |
| Porque por un explanada asi no cambiara la inseguridad al contrario puede que | | |
| | | |
| | | |
| | | |
| | | |
| Habra más seguridad | | |
| Habra más seguridad | | Puede que haya escacez de agua |
| | | |
| | | No sabría bien, falta tener información |
| Porque habrá más seguridad | Porque se supone que habra más agua | Porque habrá más agua potable |
| Más vigilancia | | Mejoraría el flujo del agua, habría más agua |
| | | Habrá más agua |
| | | Para ayudar en más agua |
| | | |
| | | |
| | | |
| | | |
| Va a haber más seguridad | Por la infrastructura de la plaza debe tener un buen | Es un enlace más de agua en la alcaldia |
| | | |
| Mucha más inseguridad | Vamos a ver en está época de lluvias | |
| Genera más asaltos | Va a colapsar, va a arrojar 12 toneladas de | Ya no hay agua y el pozo no será suficiente |
| No tengo mucha idea | No podría saber con seguridad | No estoy seguro para opinar |
| Mayor seguridad. | | Más agua por el pozo. |
| | | Dice el pozo repartirá a las colonias más cerca |
| | | |
| | | |

| H63C | H64C | H65C |
|---|---|---|
| | | |
| | | |
| Habría más seguirdad | | Quizá tendremos menos escasez de agua en está |
| | | |
| | | |
| | | |
| | | |
| | | |
| | | |
| Por la inseguridad que viviemos | | |
| | | |
| | | |
| | | |
| | | |
| | | Menos escacez de agua |
| Más seguridad en la zona | | Habrá menos escacez de agua |
| Espero cumplan con la seguridad que hace falta | | Habrá más agua |
| | | |
| Menos delincuencia | | Tendríamos menos escacez de agua |
| | | menos desabato de agua |
| | | |
| | | |
| | | |
| | | |
| | | |
| | | |

| H66C | H67C |
|---|---|
| | La ve todos lados |
| | |
| Por qué no va a afectar | Por las medidas que se va a tomar |
| | |
| | |
| Si, para mí siento que es positivo | No creo que afecte más |
| | |
| | |
| Más alumbrado | |
| | Ns |
| | |
| | |
| | |
| | |
| | Si se aumentan las calles. |
| No se bien bien | Menos congestionamiento. |
| | |
| | |
| | |
| | Menos tráfico |
| | Aumento de tránsito. |
| | Conflicto en las vialidad |
| No tengo mucha información | No tiene razónes |
| | |
| | Menos trqifoc. |
| | |
| | mejoraria el flujo vehicular |
| Se van a incrementar las tarifas de | Van a relocalizar la bahia del transporte público por que si es un problema y la creación del andador peatonal |
| por que con el proyecto van a generar | por que se va a destinar un carril para autos y un espacio para peatones |
| | Va a desahhogar la salida y entrada de Xoco |
| | |
| Creo ayudaría | Creo que es buena opción |
| Mejoraría el cableado para la | No habría tanto congestionamiento vial |
| | Ya no habrá tráfico alrededor de Mitikah |
| | |
| | |
| | |
| | Habría menos. |
| | Mucho tráfico |
| | |
| Por la iluminación | Por la fluidez |
| Acaso van a cambiar las lineas? | Ya los veré a las 7 am no será suficiente |
| | |
| | |
| | Incremento de tráfico |
| | |
| | Aumento de tráfico |
| | |

| H66C | H67C |
|---|---|
| | |
| | Porque haber si con el tunel hay menos tráfico |
| | |
| | |
| | |
| | |
| | Más tráfico |
| | Habrá menos tráfico |
| | Pues el flujo vehicular mejorara |
| | Habrá menos tráfico |
| | |
| | |
| | |
| | |
| | |
| | |
| | |
| | |
| | |
| | |
| | El tráfico no se va a quitar al contrario hay más cada dia |
| | |
| | |
| | |
| | |
| | |
| | |
| | |
| | Habrá menos tráfico |
| | |
| | |
| | |
| | La fluides vehicular cambiará |
| No sabría con seguridad | Por las vialidades |
| | Va a haber más fluidez |
| | Habrá menos tráfico |
| | |
| | |
| | |
| | |
| | Porque no habrá tanto tráfico |
| Más alumbrado, esperemos que así sea | Dicen que se hara menos tráfico |
| Pueden haber apagones | Del lado de Río Churubusco, quizá mejore pero no sabemos |
| No hay suficiente carga para llegar a la | Mitikah va a afectar a toda la vialidad cercana |
| No sabría bien | Por los coches estácionados. |
| | Más organización. |
| | |
| | |
| Se gastará más luz y con esto más | Habra mucho más tráfico por los meses que se tarden en hacerlo |

| H66C | H67C |
|---|---|
| | |
| | |
| | Habrá más fluidez vehicular |
| | |
| | |
| | |
| | |
| | |
| | |
| | |
| | |
| | |
| | |
| | |
| | Menos saturacion de vialidad |
| | El desmadre que hacen los autos |
| | |
| | |
| | Más fluidez vehicular |
| | |
| | |
| | |
| | |
| | |
| | |
| | |

| H68C | H69C | H69C1 | H7T |
|---|---|---|---|
| | | | No |
| | | | Malas ideas |
| Por qué se transplantar bien los arboles | | | Será buena idea |
| | | | Ns |
| | | | No |
| No tengo mucha idea | No sabría, quizá la | No | No |
| | | | Ninguna |
| | | | Muy mal proyecto |
| | | | No |
| | | | Ns |
| | | | Nada |
| | | | Nada |
| No sé bien | | | No |
| | | | No |
| No sé bien | | | No |
| Si plantan más árboles. | | | No |
| | | | No |
| | | | No |
| | | | No |
| | | | No |
| | | | No |
| | | | Que estoy en mucho |
| Puede ser positiva | | | No |
| | | | No |
| | | | No |
| | | | Debe aplicarse la ley. |
| por la plantacion de nuevos arboles | | | nada |
| Porque se van a agregar la relocalizació de los árboles | | | No |
| por que ya no habra una area verde | | | nada |
| Va a haber más áreas verdes y las van a cuidar dos años | | | No |
| | | | Estoy en desacuerdo con |
| Creo que puede ayudar | Podría afectar en general | No | No |
| Debe de haber cambios en estas áreas verdes | | | Es bueno el tipo de obras y |
| | | | No |
| Más oxigenación | | | No |
| | | | No |
| | | | No |
| | | | No |
| | | | No |
| Por qué los van a reubicar | | | No |
| No se bien, falta saber más | | | Estária bien siempre y |
| No, no tengo información | | | No está de acuerdo |
| | | | Nada, de todos modos no le |
| Va a haber más espacios verdes | | | No |
| Más árboles y áreas verdes | | | No |
| | | | No |
| Utilizarán árboles artificiales | | | No |
| | | | No |

| H68C | H69C | H69C1 | H7T |
|---|---|---|---|
| Segun porque habra muchos árboles y más aire puro | | | No |
| Porque tendremos donde correr hacer ejercicio | | | No |
| | | | No |
| | | | Que no nos quiten esos |
| | | | No |
| | | | No |
| | | | No |
| | | | No |
| Habra másáreas verdes para mejorar el medio ambiente | | | No |
| Habrá más áreas verdes | | | No |
| | | | No |
| Habrá más árboles | | | No |
| | | | No |
| | | | No |
| | | | No |
| | | | No |
| | | | No |
| | | | No |
| | | | No |
| | | | No |
| | | | No |
| | | | No |
| | | | No |
| | | | No |
| | | | No |
| | | | No |
| Porque cuanto tiempo se vgan a tardan en crecer estos árboles | | | No |
| | | | Como es posible que el |
| | | | No |
| | | | No |
| Habrá más áreas verdes | | | No |
| | | | No |
| | | | No |
| | | | No |
| Pues cualquier cosa que sea verde es buena | | | No |
| Áreas verdes | | | No |
| | | | No |
| | | | No |
| | | | No |
| | | | No |
| | | | No |
| | | | No |
| Pues va a haber más árboles | | | No |
| | | | No |
| No hay áreas verdes | | | Mi inconformidad, pero |
| | | | Mitikah es corrupción. |
| No se bien | | | Que se contacte a los |
| | | | No |
| | | | No |
| | | | No |
| Todos los árboles que se tirarán está mal | | | No |

| H68C | H69C | H69C1 | H7T |
|---|---|---|---|
| | | | No |
| | | | Que haya seguridad para |
| Habrá una mejora ambiental en la zona | | | No |
| | | | nada |
| | | | No |
| | | | No |
| | | | No |
| | | | No |
| | | | No |
| | | | No |
| | | | No |
| | | | Espero sea un beneficio del |
| | | | nada |
| | | | No |
| | | | No |
| | | | No |
| | | | No |
| | | | No |
| | | | No |
| | | | no |
| | | | No |
| | | | No |
| | | | No |
| | | | No |
| | | | No |
| | | | No |

## Encuesta 2 opinión. Respuestas comercios textuales

| Folio | A3_3 | B4 | B5 | C1T | C2B | C2T | D1T | D2T | D3T |
|---|---|---|---|---|---|---|---|---|---|
| 126 | Benito Juárez | Colonia del Valle | Estudiante | No | | No | No | No | No |
| 127 | Benito Juárez | Amores | Comerciante | No | | No | No | No | No |
| 128 | Benito Juárez | Benito Juárez | Estilista | No | | No | No | No | No sabia |
| 129 | Benito Juárez | Coyoacán | Comerciante | No | | No | No | No | No |
| 130 | Benito Juárez | Gustavo A Madero | Mesero | No | | No conoce nada al | No | No | No |
| 131 | Benito Juárez | Álvaro Obregón | Empleada | No | | No | No | No | No |
| 132 | Benito Juárez | El Sol | Empleado | No | | No | No | No | No |
| 133 | Benito Juárez | Olivar del conde | Empleada | No | | No conozco | No conozco bien | No | No sabía |
| 134 | Benito Juárez | Benito Juárez | Estilista | No | | No conozco | Desconozco | No | No |
| 135 | Benito Juárez | Benito Juárez | Chofer | Mal | Jardines | Nada | Nada | Nada | Poner más arboles |
| 136 | Benito Juárez | Benito Juárez | Empleado | No | | No | Desconozco | No | Suena muy bonito |
| 137 | Benito Juárez | Tlalpan | Eléctrico | No | | No | No | No | No |
| 138 | Benito Juárez | Valle de Chalco | Empleada | No | | No | No | No | No |
| 139 | Benito Juárez | No contestá | No contestá | No | | No | No | No | No |
| 140 | Benito Juárez | Benito Juárez | Empleado | No sabe | | No sabe | Ninguna | Ninguno | Esta bien |
| 141 | Benito Juárez | La Florida | Seguridad privada | No | | No | No | No | Si es para mejorar, |
| 142 | Benito Juárez | Iztapalapa | Arquitecto | No lo conozco | | No | Lo desconcía | Me parece | Me parece muy |
| 143 | Benito Juárez | Nativitas | Arquitecto | No | | No | No | No | No |
| 144 | Benito Juárez | Magdalena | Paseador | No | | No | No | No | No |
| 145 | Benito Juárez | Alfredo del Mazo | Trabaja en casas | No | | No | No | No | No |
| 146 | Benito Juárez | Benito Juárez | Empleado | No | | No | No | No | No |
| 147 | Álvaro Obregón | San Bernabé | Empleado | No | | No | No | No | Que está bien que los |
| 148 | Coyoacán | Ecatepec | Administración | Desconoce | | No hay comentarios | No sabia | No | Ninguno que bueno |
| 149 | Coyoacán | Coyoacán | Empleado | No había oído | | No | Está bien para mejorar cantidad de agua | No | No |
| 150 | Coyoacán | Jardín Balbuena | Asistente médico | No | | No | No sabía sobre esto | No | No |
| 151 | Benito Juárez | Axotla | Comerciante | No | | No | No | No | Está mu bien que |
| 152 | Benito Juárez | Álvaro Obregón | Empleado | No | | No | No | No | No |
| 153 | Benito Juárez | Álvaro Obregón | Estudia y trabaja | No sabe | | Solo sabía del | Ninguno | Ninguno | Ninguno |
| 154 | Coyoacán | Coyoacán | Empleada | No | | No | No | No | No |
| 155 | Coyoacán | Coyoacán | Comerciante | No | | Solo conoce la | No sabia | No sabía | No |
| 156 | Coyoacán | Moctezuma | Estudia y trabaja | No | | No tiene | No | No | No |
| 157 | Coyoacán | Coyoacán | Comerciante | No | | Conozco algunos | No tenía conocimiento | No sabia | No |
| 158 | Coyoacán | Olivar del conde | Jardinero | No | | No ha escuchado | No | No | No |
| 159 | Coyoacán | Cuadrante de San | Estudiante | No | | No | No | No | No |
| 160 | Benito Juárez | Colonia del Valle | Empleado | No | | No | No | No | No |
| 161 | Benito Juárez | Xochimilco | Empleada | No | | No | No | No | No |
| 162 | Benito Juárez | Mixcoac | Auxiliar de | No | Paso a | No | No | No | No |
| 163 | Álvaro Obregón | Colonia del Valle | Seguridad privada | No | | No | No | No | No |
| 164 | Coyoacán | La Era | Empleada | No | | No | No | No | No |
| 165 | Benito Juárez | Valle de Chalco | Empleada | No | | No | No | No | No |
| 166 | Benito Juárez | Cuauhtémoc | Chofer | No | | No | No | No | No |
| 167 | Benito Juárez | Álvaro Obregón | Trabajador | estan bien | | esta bien y en otros | esta mal por la obra | esta bien | esta bienque los |
| 168 | Benito Juárez | La Conchita | Comerciante | No | | No | No | No | No |
| 169 | Benito Juárez | Iztapalapa | Comerciante | No sabe | | Ns | Ns | Ns | Ns |
| 170 | Benito Juárez | Doctores | Sastre | No | | No | No | No | No |
| 171 | Benito Juárez | Álvaro Obregón | Comerciante | No | | No | No | No | No |
| 172 | Benito Juárez | Ecatepec | Comerciante | No | | No | No sabía | No sabia | No |
| 173 | Benito Juárez | Álvaro obregón | Comerciante | No | | No lo sabía | No | No | No |
| 174 | Benito Juárez | Benito Juárez | Vendedora | No | | No | No | No | No |

| Folio | A3_3 | B4 | B5 | C1T | C2B | C2T | D1T | D2T | D3T |
|---|---|---|---|---|---|---|---|---|---|
| 175 | Coyoacán | Coyoacán | Comerciante | No | | No | Creo que es malo, por el peso que tiene | No | Qué bueno que los |
| 176 | Coyoacán | Cuauhtémoc | Empleada | No | | No | No | No | No |
| 177 | Coyoacán | Tlalnepantla | Estudia y trabaja | No sabe | | No tenía | Ok perfecto | Ok | Ok |
| 178 | Benito Juárez | Benito Juárez | Empleado | No | | No | No | No | No |
| 179 | Benito Juárez | Colonia del Valle | Comerciante | No | | No | No | No | No |
| 180 | Coyoacán | Iztapalapa | Comerciante | No | | No | No | No | No |
| 181 | Coyoacán | Coyoacán | Paseadora | No | | No conozco nada | No ha escuchado nada. | No | Le parece buena |
| 182 | Coyoacán | Coyoacán | Comerciante | No sabe | | No conoce mitikah | No | No | Que sí los planten |
| 183 | Benito Juárez | Coyoacán | Gerente fotógrafo | No | | No | No | No | No |
| 184 | Coyoacán | Coyoacán | Mesero | No lo conozco | | No conoce bien | No | No | No |
| 185 | Coyoacán | Tláhuac | Docente yoga | No | | No | No | No | No |
| 186 | Benito Juárez | Azcapotzalco | Empleado | No | | No conozco al | No | No | No |

| D4T | E1T | E2T | F1T |
|---|---|---|---|
| No | No | No | No |
| No | No podías construir en el 100% de su terreno | No | Traer más gente |
| No | No sabía | No sabía | Puede ser que si sea mejor |
| No | No | No | No |
| No | No | No | No |
| No | No | No | No |
| No | No | No | Si, está bien |
| No | No sabía | No | No |
| No | No | No | A ver si lo respetan y lo hacen |
| No | Nada | Nada | Nada |
| No | Que se me hace muy fuera del lugar, se me hace | No | No me suena coherente |
| No | No | No | No |
| No | No sabía pero si estoy de acuerdo | No | No |
| No | No | No | No |
| No | Ninguno | Ninguna | Que esta bien |
| No | No | No | Mientras más alumbrado esté, mejor |
| No | Es buena planificación | No | Es buen proyecto para la juventud |
| No | No | No | No |
| No | No | No | No |
| No tiene tiempo | No | No | No |
| No | No | No | Mayor seguridad y mejor presentación. |
| No | No | Que lo | Está bien siempre y cuando respeten el paso peatonal |
| | No sabia | Ninguno | Padrisimo |
| No | No sabía 0 | Está bien | Para estar con la familia |
| No | No | No | No |
| No | Que está muy bien que hagan ese tipo de | No | La iluminación no garantiza la seguridad |
| | No | No | Más alumbrado la gente puede caminar con mayor seguridad |
| No por tiempo | Ni guno | Ninguno | Ninguno |
| No | No | No | No |
| No | No | No | No |
| No | No sabía | Está bien | Está bien |
| No | No | No | No |
| No | No | No | Si hay alumbramiento, pues si |
| No | No | No | No |
| No tiene tiempo | No sabía | No | No |
| No puede | No | No | No |
| No | No | No | No |
| Falta de tiempo | No | No | No |
| No | No | No | No |
| No | No | No | No |
| No | No | No | No |
| No | esta bien | esta bien | no |
| No | No | No | No |
| No tiene tiempo | Si ns | Ns | Ns |
| No | No | No | No |
| No | No | No | No |
| No | No sabía | No | Es una buena opción para mejorar |
| No | No sabía | No | Pórque al haber más iluminación, se pierde un poco la inseguridad |
| No | No | No | Son necesarios. Se necesitan más para el esparcimiento. |

| D4T | E1T | E2T | F1T |
|---|---|---|---|
| No tiene tiempo | No | No | Que lo tengan bien vigilado |
| No | No | Me parece | No |
| No quiere participar | No sabia | Ok | Se ve bien |
| No | No | No | No |
| No | No | No | No |
| No | No | No | No |
| No | Tienen que pagar para construir. | No | Le parece bien la explanada |
| No | No | No | No |
| No | No | No | No |
| No | No lo conocía. | No | No |
| No | No | No | No |
| No | No | No | No lo creo |

| F2T | F3T | G1T | G2T | H1T | H2T | H3T | H4B_other | H4T |
|---|---|---|---|---|---|---|---|---|
| No | No | No | No | No | No | No | No | No |
| No | No | Deben de ser así | Nada enterado | Afectan al | Medidas de | Ya dan un | Por el encuestador | No |
| No | No | Interesante para | No sabía nada de esto | Que es buen | Saber más | Si por el agua | Por el encuestador | No |
| No | No | No | No | No | No | No | No | No |
| No | No | No | No | No | No | Si | No | No |
| No | No | No | No | No | No | No | No | No |
| No | No | No | No sabía nada, ni idea | No | No | No | No | No |
| Si es por el bien de | Si van a reforestár | No | Si va a ayudar a que | No | No | Es suficiente | No | No |
| No | No | No | No | No | No | No sé mucho ya | No | Nada no me gusta |
| Nada | Nada | Nada | Nada | Nada | Nada | Nada | Ninfuno | Nada |
| El espacio público, | No esto de | No | No | Porque no se | No se hace público | Quiero saber más | No | No |
| No | No | No | No | No | No | Necesitaria tener | No | No |
| No | No | No | No | Muchos | No | Aunque no tengo | No | No |
| No | No | No | No | No | No | No | No | No |
| Ninguno | No | Esta bien | No | Ninguno | No | No | Ninguna | Ninguno |
| No | No | No | Me parece bien que | No | No | Necesita más | No | No |
| No | No | No | Honestamente lo | No | Es buen proyecto | Le falta | No | No |
| No | No | No | No | No | No | No | No | No |
| No | No | No | No | No, solo que | No | Poco más digerible | No | No |
| No | No | No | No | Tendría que | No | No | No | No |
| No | No | No | No | Deberían de | Ojalá y todos los | No | No | Nunca ha |
| No | ESTá bien que los | No | No | Que está bien | No | No | No | No |
| Muy bien | Está muy bien | Ok | Que bueno | Ninguno | Ninguno | Ninguno | | Solo en televisión |
| . | No | No | No | Porque antes | Son atractivas | Apenas escucho | Espectaculares. | No |
| No | No | No | No | No | No | No | No | No |
| No | Está bueno el | También que | ESTá bien para agiluzar el | Siempre y | Bien siempre y | No sabia muy bien | No | No |
| Me parece hien por | Depende de la | No | A mi me parece perfecto | No | No | No | No | No |
| Ninguno | Ninguno | Ninguno | Ninguno | Ninguno | Ni guno | Ninguno | Ninguno | Ninguno |
| No | No | No está bien que | No es bueno que afecte | No | No | No | Facebook | No |
| No | No | No sabia | No | No | No | No | | No conoce |
| Está bien | No sabia | No | No | No | No | No | De nadie | No |
| No | No | No sabia | No | No | No | No | | No conoce |
| No sabia | No | No | No | Si es para | No | Hasta no ver no | No | No |
| No | No | No | No | No | No | No | No | No |
| No | No | No | No | No | No | No | No | No |
| No | No | No | No | No sabe | No | No | No | No |
| No | No | No | No | No | No | No | Nadie | No |
| No | No | No | No | No | No | No | No | No |
| No | No | No | No | No | No | No | No | No |
| No | No | No | No | No | No | No | No | No |
| No | No | No | No | No | No | No | No | No |
| esta bien para que | no | no | no | no | no | no | vecino | no |
| No | No | No | No | No | No | No | No | No |
| Ns | Ns | Ns | Ns | Ns | Ns | Ns | Ninguno | Ns |
| No | No | No | No | No | No | No | No | No |
| No | No | No | No | No | No | No | No | No |
| No | Lo desconocia | No lo sabía | No lo sabía | Sus mejoras | No | No | No | No |
| No | No | No | No sabía nada nada | Traería | Los cambios | Desconocía el | No | Lo desconocía |
| No | No | No | Rescatar espacios | Es necesario | Al inicio suenan | No | No | No |

| F2T | F3T | G1T | G2T | H1T | H2T | H3T | H4B_other | H4T |
|---|---|---|---|---|---|---|---|---|
| No | No | No | No | No | No | Más detallado | No | No |
| No | No | No | No | No | No | No | No | No |
| No sabia | Perfecto | Ok | No hay comentarios | No hay | No hay | Si por el tiempo | No sabía | No |
| No | No | No | Me parece bien por el | No | No | Debería haber más | No | Más información |
| No | No | No | No | No | No | No | No | No |
| No | No | No | No | No | No | No | No | No ha recibido |
| No | No | No | No | Están bien | Es buen proyecto | Suficiente. | Nada | No |
| No | que haya más | No | No | Le parece | Parecen proyectos | No | No | No |
| No | No | No lo creo | No | No | No | No | Ahora ha recibido | No |
| No | No | Mo | No | Deben | No le afectan, | No está interesado | No | No |
| No | No | No | No | No | Faltan cosas que | Quiere saber más. | Centro Coyoacán. | No |
| Oficialía de partes | No | No | No | No | No | No | No, ninguno | Desconozco |

| H5T | H61C | H62C |
|---|---|---|
| no me interesa | | |
| Decidir mejor y opinar más | Más flujo de gente | |
| Algo nuevo | Nada | |
| No | Alfuencia de | Disminuye el estrés |
| No conocia | Aquí falla mucho el | Mientras sea, para |
| No sabia nada | Beneficio para la | Está muy bien |
| Me entere que han hacer | No se | Por los árboles |
| Porque no sabia y que medidas deo de tomar | Porque han a dar | Porque van a plantar |
| No porque quiero más explicacion | | Por que la gente |
| Tener más conocimiento | Ninguno | Ninguno |
| Porque es puro plano np ha maqueta | | |
| Porque se da una idea de lo que de realiza. | No | |
| Así estoy enterada | Por q una obra | Sería si por que |
| No | | |
| No sabia y ahora a | Por lo mismo que ya | Para correr |
| No | Creará más fuentes | No sabría, me cuesta |
| No recibí | | |
| No sabia nada | Porque es una fuente | Es una área de |
| No sabia y me están informando lo que se a hacer | No se | Será un espacio |
| LO DESCONOCIA | | |
| No | No sé a ciencia cierta | |
| por que no recibi nada | Porque va a haber | |
| Muy interesante y información | Más trabajo , | Disminuye el estrés |
| No sabe | | |
| No sabia | | |
| no tenia conocimiento | Al hacer un proyrecto | |
| lo explucaron bien el proyecto | ampluacion de vial | No afecta |
| Por qué desconocía y le párese bien lo de los árboles y que está bien el tráfico sera | Ahorro de gasolina | Más áreas verdes más |
| No explican bien en face | | Por la cuestión de los |
| Si en dado caso lo aya recibido | | Por la mayor fluidez |
| No la recibió antes | Por el sector privado | Quitarán árboles va a |
| Si en dado caso lo aya recibido | | Por la mayor fluidez |
| No | | |
| Para saber que es lo que va a pasar | Por la fluidez | |
| La acaba de recibir | Vale la pena el | Será bueno |
| Apenas recibió la información | | |
| No | Por el bien de todos | Bueno |
| Para saber como estará distribuido | Más flujo | Por los árboles que |
| No recibió información | Ayudará a la gente | |
| Por q no tenía conocimiento de todo esto | Más gente en la zona | |
| Desconocía el asunto | Más inversión en la | |
| para estar mas informado | habra mas emple9 | habra mas arboles |
| No quiere comentar nada al respecto | | |
| Por qué estaría informada | Ns | |
| Prevenir en cierto punto se parara cierto actividad y esto nos, lleva a tomar rutas alternas | Habría contacto con | Ya no habría tanta |
| Ya tiene información del proyecto | Porque está bien | No tengo la seguridad |
| SINTO QUE está MAL | | |
| No tenía idea de lo que harían, me parece buena idea | Traerá más empleos | |
| No hay. | Afectación a | Porque generan |

| H5T | H61C | H62C |
|---|---|---|
| No sabemo más sobre este proyecto se nesecita er | Llegar gente para dar | |
| No hecrecibido | | |
| Por qué está enterado de lo que va a pasar | Más atención ala | Por el hospital |
| debe haber más claridez de tdo el proyecto | | |
| sin comentarios | | |
| Por que está enterada de la obras públicas | No sabría decir | |
| No | | |
| No | | |
| Para saber después como moverse | Mayor afluencia | |
| No sabe | Empleos. | |
| No dice. | | No tengo idea |
| No conozco | | |

| H63C | H64C | H65C |
|---|---|---|
| | | |
| | No hay problema de drenajes | Gracias al pozo |
| | | |
| Colocación de alumbrado | Más ductos | |
| Más seguridad a la colonia | Por que con las inundaciones nos vemos afectados | Ya no habría escazes |
| Está más seguro | Porque crea daños a futuro | Por economia y tecnologia |
| No sé bien con certeza | Porque harán tuberias nuevas | Porque no faltará el agua |
| Si van a poner vigilancia, esta correcto | No tengo mucha información | Porque van a donar el pozo |
| Más grupos de gente | No sabría, es dificil opinar | Porque no vamos a tener más agua, porque se a a consumir más |
| | | |
| | | |
| | | |
| Por que se hará más accesible y nos ayudará más como sociedad | | Nos va a ayudar mucho |
| | | |
| Ha6 mas patrullas | Esta mejor | Ha6y mas agua |
| Si hay más alumbrado va a estar muy bien | Va a haber más limpieza | Va a haber más abastecimiento |
| POR QUÉ LA DEMANDA TAMBIÉN DEMANDA TENER SEGURIDAD | | |
| Porque va a funcionar y a haber vigilancia | No sabría, no tengo la información | Porque es una area permeable |
| No sabría decir | Van a cambiar ductos | Porque va a abastecer a más gente |
| | | |
| | Cambio del drenaje. | Por el pozo |
| Va a haber más seguridad | No creo que haya daños, el tipo de tuberías no afectarían | |
| Se podrá estar más tarde hay | Ninguno | Mientras aya agua suficiente |
| Más seguridad | | Si es basto sería bueno. |
| | | |
| | | |
| | | |
| Más iluminación más seguridad | | Por el pozo |
| Pues que a no va haber tanto tráfico e iluminación | | |
| Por más iluminacion y implementarán más seguridad | | Por el abastecimiento de agua que no hay |
| Por qué pondrán más seguridad | | Por qué cerrarían ductos y no alcanzaría el agua |
| Por más iluminacion y implementarán más seguridad | | Por el abastecimiento de agua que no habría |
| | | Por que habría más agua |
| Por que habría más vigilancia | Por los movimientos | |
| Mayor número de gente | No sabría, no podria opinar porque no sé bien | Que mejore |
| | | |
| Más patrullas | | |
| Más vigilancia | | Por el nuevo pozo |
| | Abrírian las calles | |
| Más vigilancia más policía | | |
| | | |
| por si hicieran su trabajo no habria tanta delincuencia | | por no va a faltar el agua |
| | | |
| | | |
| Menos delitos y más iluminado | Porque aquí se inunda mucho | Llegaría con más facilidad |
| No tengo la seguridad para poder opinar | No sabría | No tengo mucha información |
| | | |
| El alumbrado es muy imporatante para la ciudad, se puede bajar | | Puede haber más agua en las colonias |
| Habría más lugares para convivir | Sólo si tiran basura. | Solo si hay pozo. |

| H63C | H64C | H65C |
|---|---|---|
| | | Porque va a haber más consumo de agua |
| Por el alumbrado | | |
| Más segura | Por qué no afectaría | No afectaran |
| | | |
| | | |
| Si habría mayor seguridad en la explanada | Ayudar para que el agua fluya | Por que abastecería la zona |
| Va a haber más iluminación | | Menos agua |
| | | Más agua por el pozo. |
| Mayor atención de la polícia | Más gente | Afluencia de la gente |
| | | Menos agua. |
| No sabría decirle | | |
| | Sería más fluido | |

| H66C | H67C |
|---|---|
| | |
| No sabría | |
| | |
| Genera más afluencia | Ya no habra tráfico |
| | No tengo información |
| No tengo mayores comentarios | |
| Estará más iluminado | Porque habrá un desnivel |
| Que tienen que alumbrar la zona es más seguro | Por el desnivel |
| Va ha haber más luz | Más afluencia |
| | |
| | Va a haber más tráfico |
| | Tiene pros y contras |
| | Al principio afectará pero después ayudará |
| | |
| Mas alumbrado | No |
| Habrá más luz | Las vialidades son para que circulen más personas |
| | |
| Póque se mejoraria el alumbrado con nuevas tecnologias | Seria una vialidad continua y peatonal más seguros |
| El alumbrado público más grande | Porque en lo que terminan las obras hay más tráfico |
| | |
| No tengo mucha idea | Entre más amplias y mejores condiciones se puede dar más organización. |
| Porque empezará a haber más fallas por que les dan preferencia a ese tipo de proyecto | Va a haber más tráfico |
| Nada ninguna | No entorpecería la situación |
| | En la elaboración. |
| | |
| Cuando llegue haber una falla eléctrica nos afecta a los colnias vecinas | Si hacen bien el proyecto todo sera fluudo en cuanto la vialidad de autos |
| | |
| No se | Por qué solo es en un sentido y el paso. Desnivel menos tiempo en traslados |
| | Porque no se cómo pasara sin que te atropellen |
| Por la iluminación | |
| No sabría decir | Por el tiempo en construcción |
| Por la iluminación | |
| | Para la fluidez |
| | Habría más fluidez |
| Más alumbrsdo | Disminuirá |
| | |
| | |
| Más iluminación | Habrá más |
| | Más carros |
| | Más autos en la zona |
| | Más tráfico |
| va haber mas energia | va a ver menos trafico y no se van a detener los carros |
| | |
| | Por qué no abra tanto |
| Habría más luz | Si afectaría, porque la gente no respeta y está acostumbrada a un solo sentido |
| No se, falta que nos digan bien | Por aplicación de calles |
| | |
| | |
| | Porque abrirían carriles. |

| H66C | H67C |
|---|---|
| | |
| | |
| No sabe | Más tiempo y tiempo de construcción |
| | |
| | |
| Por la iluminación | Por la fluidez |
| | No habría tanto tráfico |
| | Menos tráfico |
| | Nunca es positivo |
| | Caos. |
| | No sabría decir |
| | |

| H68C | H69C | H69C1 | H7T |
|---|---|---|---|
| | | | No |
| | | | No |
| | | | No |
| | | | No |
| Es bueno recuperar los espacios verdes | | | No |
| Porque se nesecitan más áreas verdes | | | No |
| Más árboles | | | No |
| Porque son espacios con árboles | | | Si es por un bien común, perfecto |
| Poque se quitaron muchos árboles | | | No |
| | | | Ninguna |
| | | | Que haya más áreas verdes |
| | | | No puedo opinar si habrá cambios porque no sé si en el futuro los haya o no. |
| Porque sería nueva, reforestácion | | | Que todo está bien que se lleve a cabo y que a la larga nos de los resultados que |
| | | | No |
| Mas arboles | | | Ninguno |
| Porque se sembrarán más árboles | | | No |
| Porque se va a hacer un lugar para | | | No |
| Se aumentan las áreas verdes | | | No |
| Siempre y cuando cumplan con lo | | | No |
| Siempre que se remplacen los árboles esta | | | No |
| | | | No |
| Porque se van a volver a sembrar los que | | | Para estár más enterado que pongan imágenes y fotos de que están cumpliendo |
| Por qué estarán al pendiente de los | | | Ninguna |
| | | | No |
| | | | No |
| Siempre y cuando el proyecto sea bien | | | Que no traiga consecuencias a la delincuencia y que haya más vigilancia |
| | | | Va a ser un cambio profundo en el lugar |
| Por qué REPLANTARAN los árboles y es | | | Ninguna |
| Porque va a haber más árboles y nos | | | No |
| Por recuperar algo de lo que se le quita a | | | Que informen antes de que empiecen |
| Por qué se talarán | | | No |
| Podríamos recuperar algo de la naturaleza | | | Necesitamos información antes de que empiecen |
| | | | A ver si se logra. Que sea provecho para todos |
| Movería los árboles | | | No |
| Medio ambiente | | | No |
| | | | No |
| | | | No |
| Ayudaría un poco | | | No |
| Por la tala de árboles | | | No |
| Más árboles | | | No |
| Más áreas verdes | | | No |
| va a ver mas arboles | | | no |
| | | | no está de acuerdo |
| Ns | | | Nada |
| Habría más forestación | | | No |
| No estoy seguro | | | No |
| | | | No |
| Se sembrarán más árboles nuevos | | | No |
| | | | No |

| H68C | H69C | H69C1 | H7T |
|---|---|---|---|
| | | | No |
| Porque habrá más árboles | | | No |
| Por la replantación y el cuidado que le | | | No |
| | | | No |
| | | | No |
| Por que replantan los árboles | | | A ver si se logra, y que sea de provecho para todos |
| Siempre y cuando pongan más de los que | | | No |
| | | | No |
| Más áreas verdes | | | Más ruidos |
| | | | No |
| No se bien, es dificil opinar | | | No |
| | | | Desnozco del proyecto |

## Encuesta 2 opinión. Respuestas visitantes textuales

| Folio | A3_3 | B4 | B5 | C1T | C2B | C2T | D1T | D2T |
|---|---|---|---|---|---|---|---|---|
| 187 | Benito Juárez | Jaltenco | Empleado del IMSS | No | | No | No | No |
| 188 | Benito Juárez | Vista Hermosa | Empleado | No | | No conzoco | No sabía | No |
| 189 | Benito Juárez | Coyoacán | Directora de escuela | No | | No | Deberían de | Yo creo que deben hacerse estudios de vialidad |
| 190 | Coyoacán | Coyoacán | Comerciante | No | | No | No | No |
| 191 | Coyoacán | Cuitláhuac | Comerciante | No | | No | No | No |
| 192 | Coyoacán | Coyoacán | Ama de casa | No | | No | No | No |
| 193 | Coyoacán | Narvarte | Ama de casa | No | | No | No | No |
| 194 | Coyoacán | Ixtapaluca | Jubilado | No | | No | No había | No |
| 195 | Benito Juárez | Alamos | Secretaria | No | | No | No | No |
| 196 | Coyoacán | Benito Juárez | Ama de casa | No | | No | No | No |
| 197 | Coyoacán | Olivar del conde | Jardinero | No | | No | No | No |
| 198 | Coyoacán | Coyoacán | Paseadora | No | | No | No | No |
| 199 | Benito Juárez | No contestá | No contesta | No | | No | No | No |
| 200 | Benito Juárez | Mixcoac | Auxiliar de | No | | No | No | No |
| 201 | Benito Juárez | Colonia del Valle | Comerciante | No | | No | No | No |
| 202 | Coyoacán | Tláhuac | Docente yoga | No | | No | No | No |
| 203 | Benito Juárez | Coyoacán | Comerciante | No | | No | No | No |
| 204 | Benito Juárez | Benito Juárez | Empleado | No | | No | No | No |
| 205 | Benito Juárez | La Florida | Seguridad privada | No | | No | No | No |
| 206 | Benito Juárez | Axotla | Comerciante | No | | No | No | No |

| D3T | D4T | E1T | E2T | F1T | F2T |
|---|---|---|---|---|---|
| No | No | No | No | No | No |
| Que está bien lo de los árboles | No | No sabía | No sabía | Que haya más seguridad por el alumbrado | Que haya más |
| está muy mal no creo que los pongan | No | No | Se afectará a las escuelas para llegar | Porque no dan información en las escuelas? | Quedará bonito |
| No | No | No | No | Va a quedar muy bien | No |
| Si es para el bienestár está bien | No | No | No | No | No |
| No está mal | No | No sabía | No | Está bien | No |
| No | No | No | Es lo mínimo que pueden hacer | No | No |
| No | No | Si lo sabia | No | No | No |
| No | No | No | No | No | No |
| No | No | No | No | No | No |
| No | No | No | No | No | No |
| No | No | No | No | No | No |
| No | No | No | No | No | No |
| No | No | No | No | No | No |
| No | No | No | No | No | No |
| No | No | No | No | No | No |
| No | No | No | No | No | No |
| No | No | No | No | No | No |
| No | No | No | No | No | No |
| No | No | No | No | No | No |
| No | No | No | No | No | No |

| F3T | G1T | G2T | H1T |
|---|---|---|---|
| No | No | No | No |
| Si que está bien que los transplanten asi de | No sabia nada, está bien | Que ca haber | No |
| Es una gran inversión | No | Es una obra | Porque tendría que informarme más |
| Está bien que los transplanten a los árboles | No | No | No |
| No | No | No | No sé mucho al respecto |
| No | No | No | Que lo hagan bien |
| No | No | No | No |
| No | Le parece bien. | No | Aunque está saturado, no tiene caso que haya tantos edificio. |
| No | No | No | No |
| No | No | No | No |
| No | No | No | No |
| No | No | No | No |
| No | No | No | No |
| No | No | No | No |
| No | No | No | No |
| No | No | No | No |
| No | No | No | No |
| No | No | No | No |
| No | No | No | No |
| No | No | No | No |

| H2T | H3T | H4B_other | H4T |
|---|---|---|---|
| No | No | No | No |
| No | Que está bien hacer un desnivel | No | No |
| No | Deben de informar más abierta, hacer más | No | No |
| No | No | No | No |
| Lo primero es que tendria que conocer muy bien la zona | No | No | No |
| No | No | No | No |
| Deberían tener planta de tratamiento, ya hay poco a agua y habría menos | Necesita más información | No | No |
| No le afecta. | No | No | No |
| No | No | No | No |
| No | No | No | No |
| No | No | No | No |
| No | No | Nada | No |
| No | No | Nada | No |
| No | No | Nadie | No |
| No | No | No | No |
| No | No | Nada | No |
| No | No | No | No |
| No | No | No | No |
| No | No | Nada | No |
| No | No | Nada | No |

| H5T | H61C |
|---|---|
| NO estáBA INFORMADO | Porque es un proyecto de infraestructura que ayudará a mejorar |
| No sabia de este proh6ecto hata ahora que me esto66y enterando | Por lo de los árboles que no se van a tirar a morir |
| No tengo más información | No se , si cumpla las necesiades de la colonia Xoco |
| Porque no conocia | No se |
| No conocia nada 6 ahora algo | |
| | |
| No | |
| No | |
| Porque no tenia conocimiento de todo esto y a lo tengo | Porque habrá más trabajo para las persona |
| No | Se eleva la plusvalía. |
| No | |
| No | |
| No | |
| No contestá | Por el bien de todos |
| No | |
| No contestá | |
| No contestá | Alfuencia de automóviles |
| No | No tengo idea |
| No | No sé con certeza |
| No | No sé bien |

| H62C | H63C | H64C | H65C |
|---|---|---|---|
| | Porque va a haber más alumbrado | Porque va a haber mejoras | |
| Que no se tiren los árboles ya que hay mucha contaminación | Si, más alumbrado | No se bien, no tengo opinión | Más agua para todos |
| Por que han a transplantar árboles si logren salvarlos | Tiene que haber seguridad | Si, creo que sería positivo | No se bien |
| | Porque hay más polcias | | Más agua para todos |
| | Por la iluminacion, que será más | | |
| | Puede ser que se cumpliera | | Menos agua |
| | | | Menos agua. |
| | No hay soluciones públicas. | | |
| Por generaria más oxígeno para nosotros y con más árboles | | | Porque va a tener más cantidad |
| | No tengo opinión al respecto | | |
| | | | Por que habría más agua |
| | No sabría | | Menos agua |
| | | | |
| No tengo información suficiente | No sabría | | |
| | | | |
| No tengo opinión | No tengo tanta información para opinar | | |
| No sabría decirle | No sabría | Más ductos | |
| | | Cambio del drenaje. | Por el pozo |
| No tengo información al respecto | Será mejor | Va a ser más limpio | No sabría bien bien con certeza |
| | | | |

| H66C | H67C | H68C | H69C | H69C1 |
|---|---|---|---|---|
| | Va a haber mayor fludez | | | |
| Habrá más alumbrado | Por el desnivel no se hará tráfico | Mäs árboles | | |
| No se bien | Porque impacta directamente a las personas que viven ahí | | | |
| | Por el paso a desnivel | Porque con los árboles hay más | | |
| | Por ser más amplia la vialidad sea mejor | | | |
| | | | | |
| | | | | |
| | | | | |
| | Porque va a fluir por abajo y habría menos tráfico | Porque van a hacer más áreas verdes y porque van a plantar más árboles | | |
| | | No esto seguro, falta información | Las afectaciones | No |
| | Para la fluidez | | | |
| | No habría tanto tráfico | Ojalá y siembren más de los que vayan a quitar | | |
| | | | | |
| | | | | |
| | | | | |
| | No sabría opinar con seguridad | No puedo opinar mucho, no se bien | | |
| Genera más afluencia | Ya no habrá tráfico | | | |
| No tengo mucha | Entre más amplias y mejores condiciones se puede dar más | | | |
| No sabría decir | Las vialidades ayudan pero también hacen que haya más | Porque finalmente se sembrarán más árboles | | |
| Las fallas afectan a las | Si hacen bien el proyecto todo sera fluído en cuanto la | Siempre y cuando el proyecto lo lleven a cabo como debe ser | | |

| H7T |
| --- |
| No |
| No |
| No |
| No |
| No |
| No |
| No |
| No |
| Está bien que replanten árboles |
| Implementar proyecto |
| No |
| No |
| No |
| No |
| No |
| No |
| No |
| No |
| No |
| No |

Anexo Encuesta 2: opinión. Archivo fotográfico.

FIGURA 1. LEVANTAMIENTO DE ENCUESTA EN COMERCIO

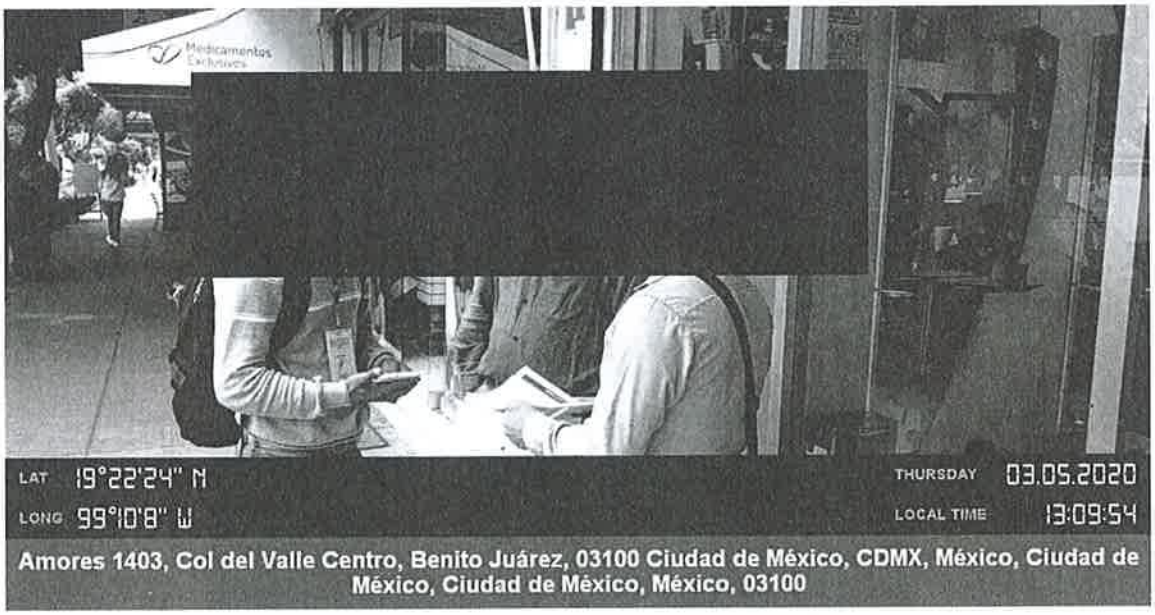


FUENTE: AOSOCIAL, 2020.

FIGURA 2. LEVANTAMIENTO DE ENCUESTA VISITANTES.




FUENTE: AOSOCIAL, 2020.

## 11.1.7. Módulos receptores de opinión.

| | |
|---|---|
| *Anexo Registro de opiniones en módulos* | *12 páginas* |

## ANEXO REGISTRO DE OPINIONES EN MÓDULOS

FIGURA 1.

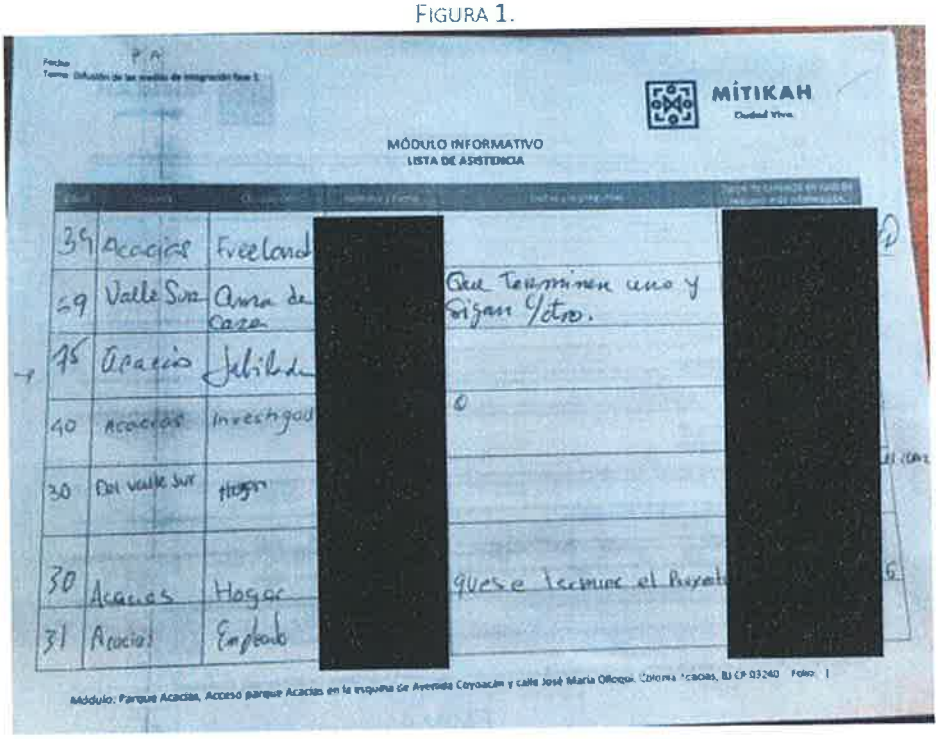

MÍTIKAH
Ciudad Viva

MÓDULO INFORMATIVO
LISTA DE ASISTENCIA

| | | | | | |
|---|---|---|---|---|---|
| 39 | Acacias | Freeland | [redacted] | | [redacted] |
| 69 | Valle Sur | Ama de Casa | | Que Terminen uno y Sigan Otro. | |
| 75 | Acacias | Jubilado | | | |
| 40 | Acacias | Investigad | | | |
| 30 | Del valle sur | Hogar | | | |
| 30 | Acacias | Hogar | | que se termine el Proyecto | |
| 31 | Acacias | Empleado | | | |

Módulo: Parque Acacias, Acceso parque Acacias en la esquina de Avenida Coyoacán y calle José María Olloqui, Colonia Acacias, BJ CP 03240 Folio: 1

FIGURA 2

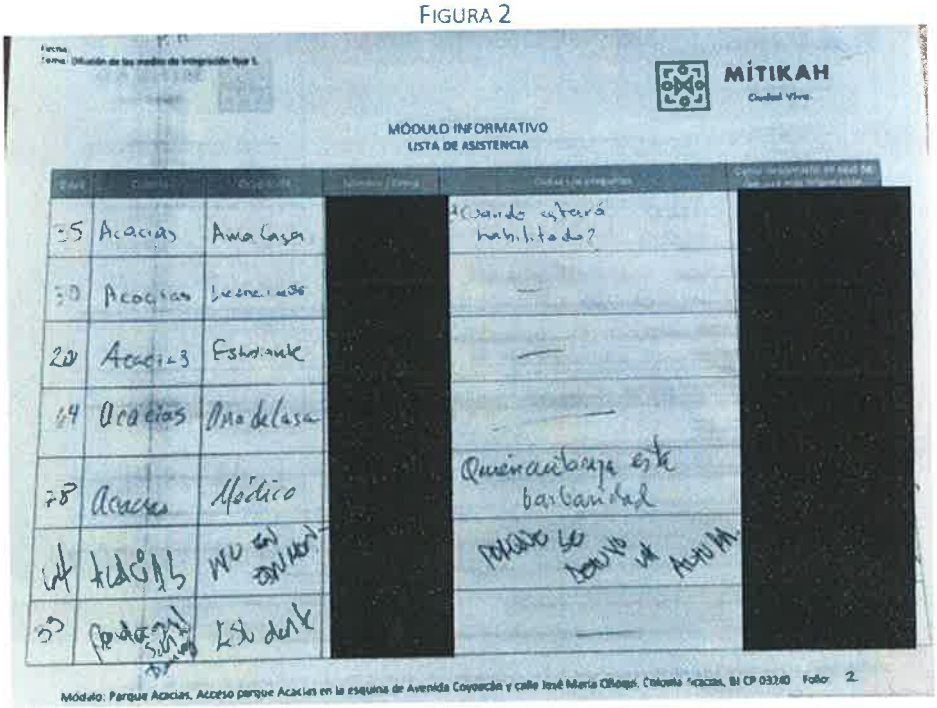

MÍTIKAH
Ciudad Viva

MÓDULO INFORMATIVO
LISTA DE ASISTENCIA

| | | | | | |
|---|---|---|---|---|---|
| 35 | Acacias | Ama Casa | [redacted] | ¿Cuando estará habilitado? | [redacted] |
| 30 | Acacias | Licenciado | | — | |
| 20 | Acacias | Estudiante | | — | |
| 64 | Acacias | Ama de Casa | | — | |
| 78 | Acacias | Médico | | Quien autoriza esta barbaridad | |
| 64 | Acacias | [illegible] | | [illegible] | |
| 33 | [illegible] | Estudiante | | — | |

Módulo: Parque Acacias, Acceso parque Acacias en la esquina de Avenida Coyoacán y calle José María Olloqui, Colonia Acacias, BJ CP 03240 Folio: 2

FIGURA 3

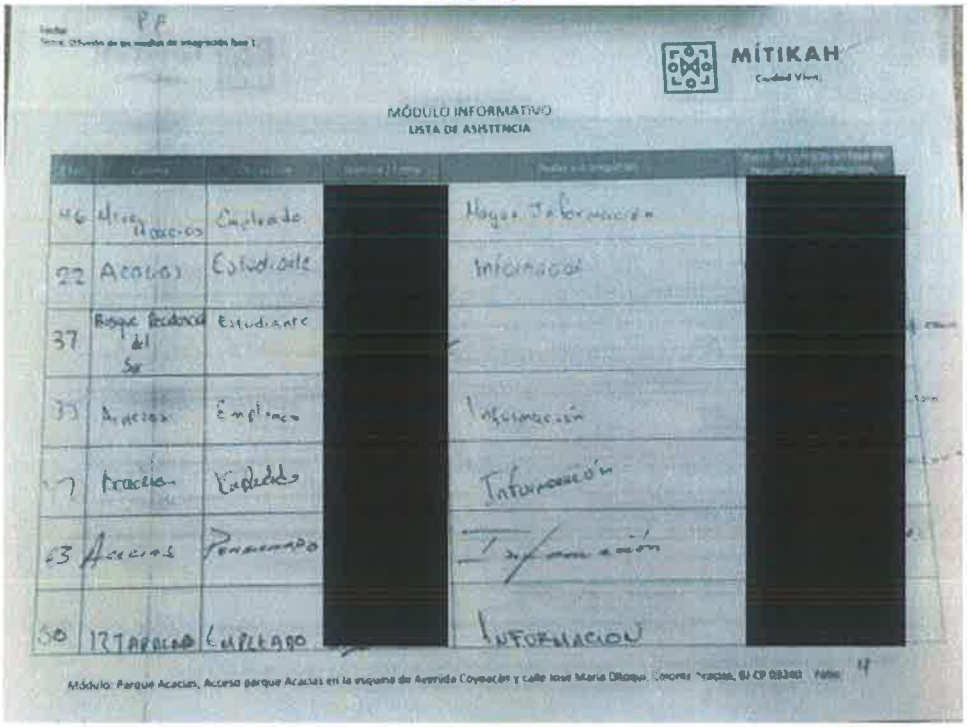

Fecha: P.F.
Tema: Difusión de los medios de integración fase 1

MÍTIKAH
Ciudad Viva

MÓDULO INFORMATIVO
LISTA DE ASISTENCIA

| [illegible] | [illegible] | [illegible] | [illegible] | [illegible] | [illegible] |
|---|---|---|---|---|---|
| 46 | Mera Acacias | Empleado | [redacted] | Mayor Información | [redacted] |
| 22 | Acacias | Estudiante | [redacted] | Información | [redacted] |
| 37 | Bosque Residencial del Sur | Estudiante | [redacted] | | [redacted] |
| 33 | Acacias | Empleado | [redacted] | Información | [redacted] |
| 17 | Acacias | Empleado | [redacted] | Información | [redacted] |
| 63 | Acacias | Pensionado | [redacted] | Información | [redacted] |
| 50 | 127 Acacias | Empleado | [redacted] | Información | [redacted] |

Módulo: Parque Acacias, Acceso parque Acacias en la esquina de Avenida Coyoacán y calle José María Olloqui, Colonia Acacias, BJ CP 03240 Folio 4

FIGURA 4

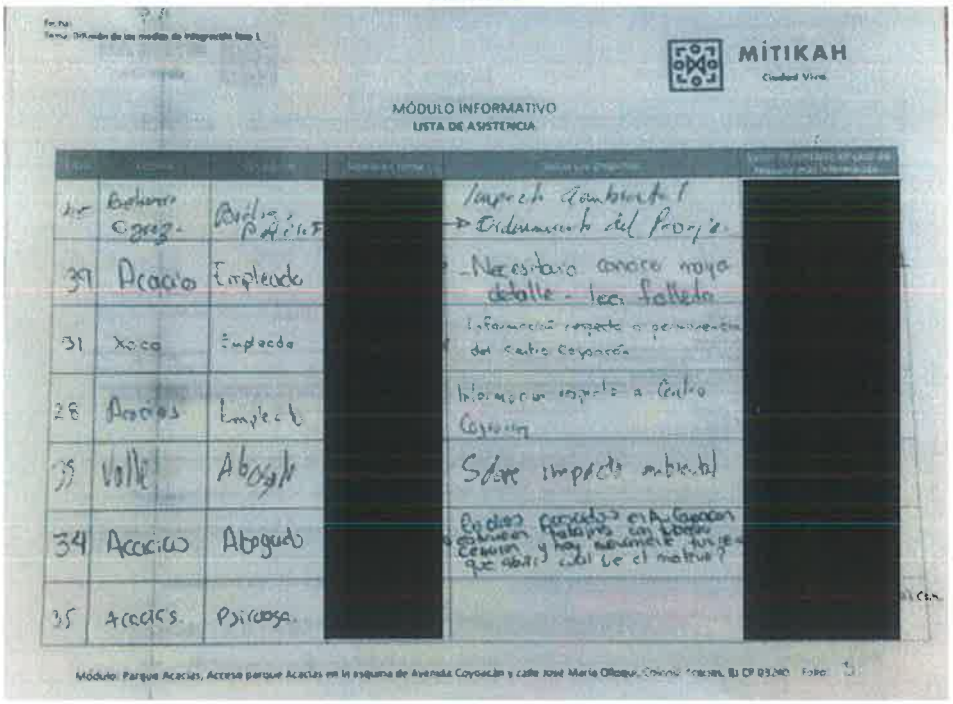

Fecha: P.F.
Tema: Difusión de los medios de integración fase 1

MÍTIKAH
Ciudad Viva

MÓDULO INFORMATIVO
LISTA DE ASISTENCIA

| [illegible] | [illegible] | [illegible] | [illegible] | [illegible] | [illegible] |
|---|---|---|---|---|---|
| [illegible] | [illegible] | [illegible] | [redacted] | Impacto ambiental → Ordenamiento del Paraje | [redacted] |
| 39 | Acacias | Empleado | [redacted] | Necesitaría conocer mayor detalle - leer folleto | [redacted] |
| 31 | Xoco | Empleado | [redacted] | Información respecto a permanencia del Centro Coyoacán | [redacted] |
| 28 | Acacias | Empleado | [redacted] | Información respecto a Centro Coyoacán | [redacted] |
| 35 | Valle | Abogado | [redacted] | Sobre impacto ambiental | [redacted] |
| 34 | Acacias | Abogado | [redacted] | En dos [illegible] en Coyoacán [illegible] y hay [illegible] que abrir cual fue el motivo? | [redacted] |
| 35 | Acacias | Psicóloga | [redacted] | | [redacted] |

Módulo: Parque Acacias, Acceso parque Acacias en la esquina de Avenida Coyoacán y calle José María Olloqui, Colonia Acacias, BJ CP 03240 Folio 5

FIGURA 5

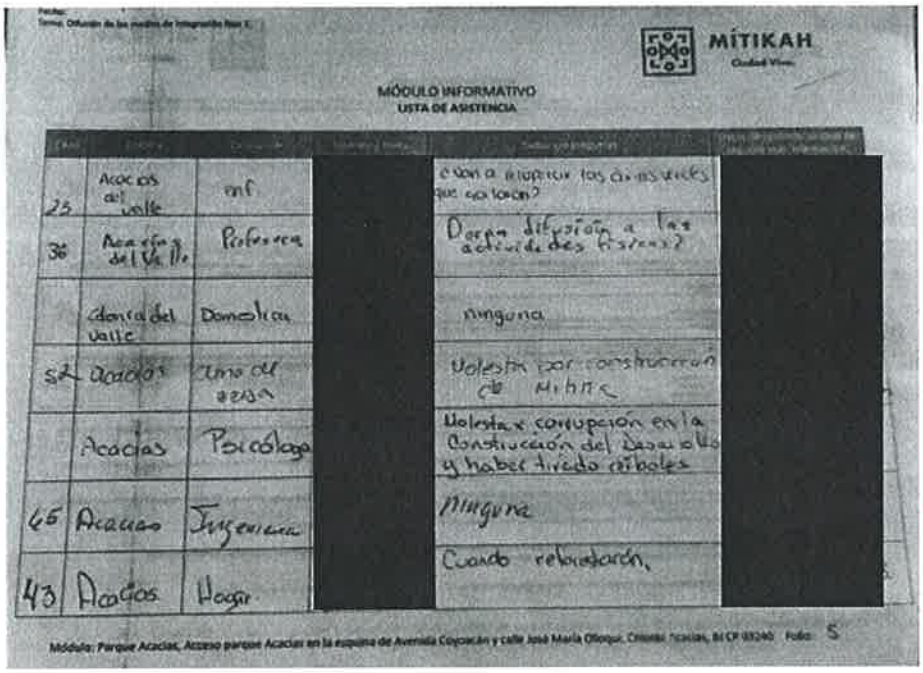


FIGURA 6

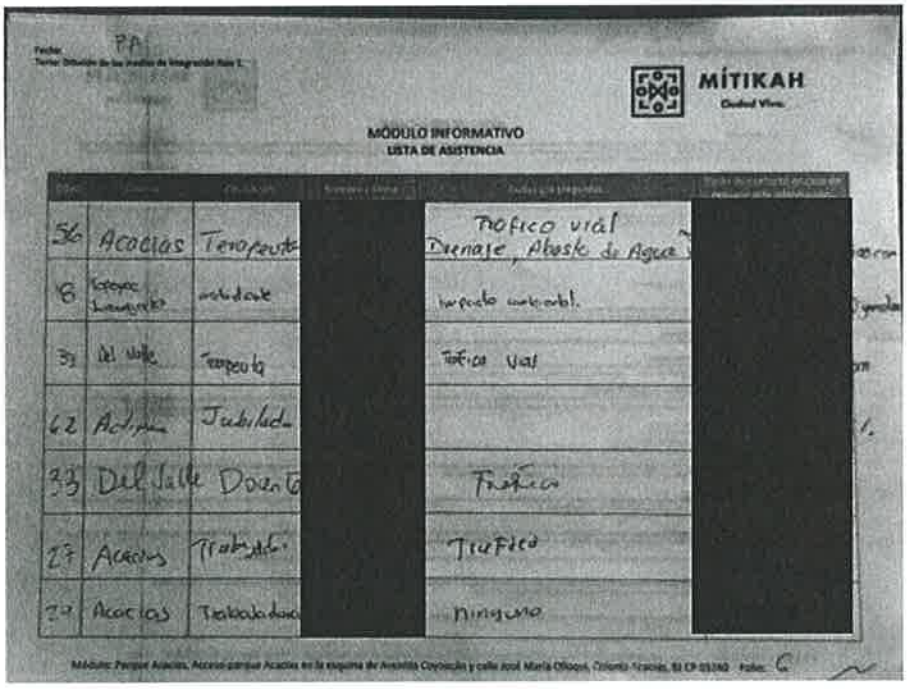

FIGURA 7

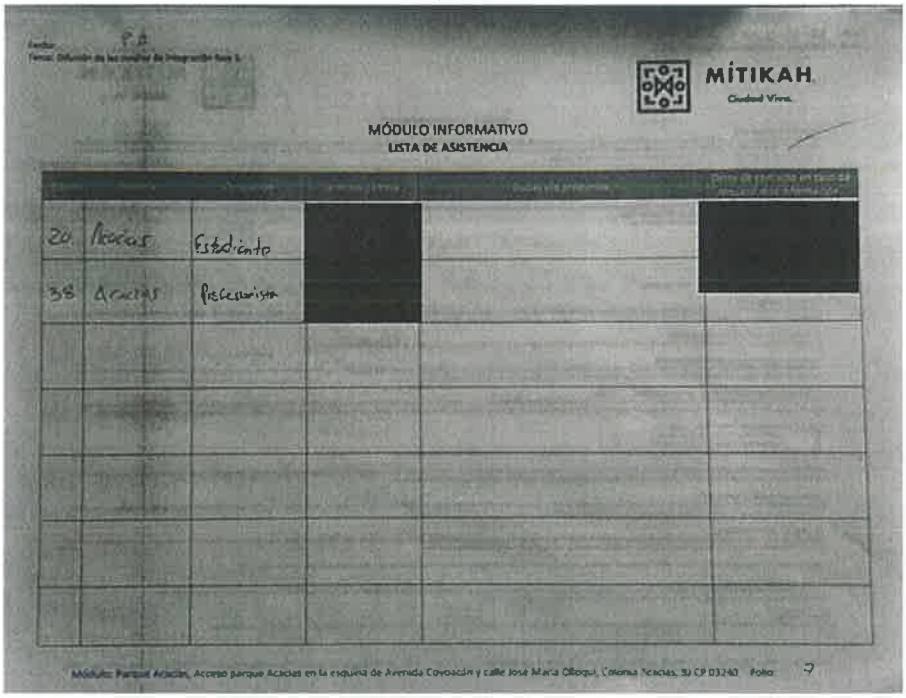

MÍTIKAH
Ciudad Viva

MÓDULO INFORMATIVO
LISTA DE ASISTENCIA

| | | | | | |
|---|---|---|---|---|---|
| 20 | Acacias | Estudiante | [redacted] | | [redacted] |
| 38 | Acacias | Preescolarista | | | |
| | | | | | |
| | | | | | |
| | | | | | |
| | | | | | |
| | | | | | |

Módulo: Parque Acacias, Acceso parque Acacias en la esquina de Avenida Coyoacán y calle José María Olloqui, Colonia Acacias, 03240 Folio 7

FIGURA 8

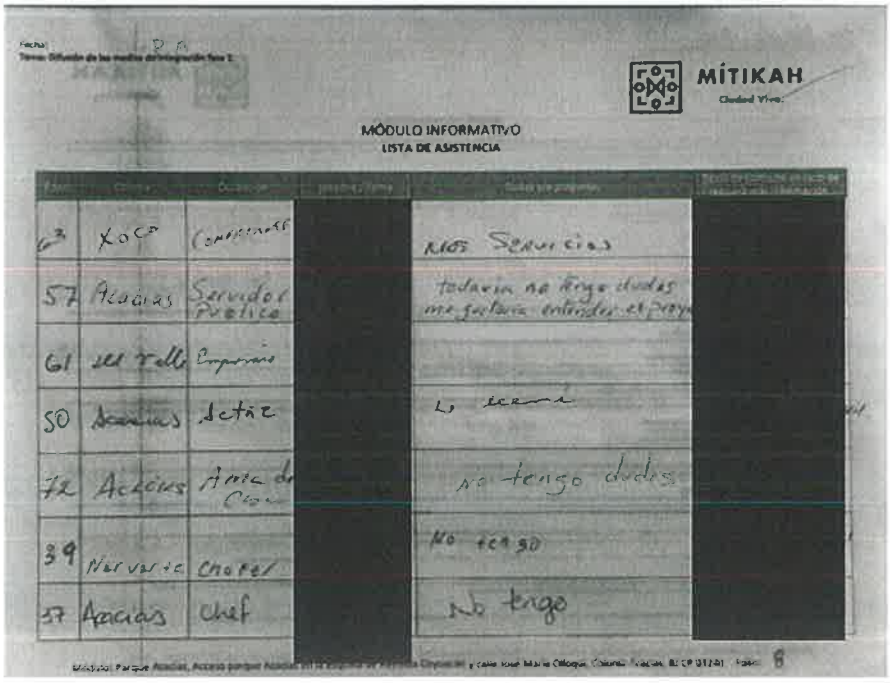

MÍTIKAH
Ciudad Viva

MÓDULO INFORMATIVO
LISTA DE ASISTENCIA

| | | | | | |
|---|---|---|---|---|---|
| 63 | Xoco | Comerciante | [redacted] | Nos Servicios | [redacted] |
| 57 | Acacias | Servidor Publico | | todavia no tengo dudas me gustaria entender el proy | |
| 61 | del Valle | Empresario | | | |
| 50 | Acacias | Actor | | Lo | |
| 72 | Acacias | Ama de Casa | | no tengo dudas | |
| 39 | Narvarte | Chofer | | No tengo | |
| 57 | Acacias | Chef | | No tengo | |

Módulo: Parque Acacias, Acceso parque Acacias en la esquina de Avenida Coyoacán y calle José María Olloqui, Colonia Acacias, 03240 Folio 8

FIGURA 9

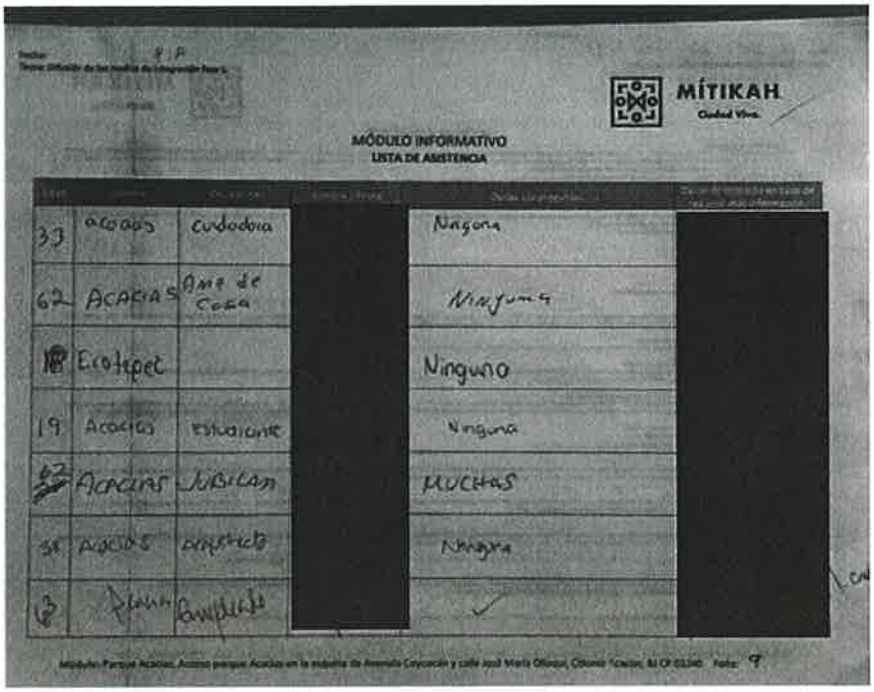


FIGURA 10



FIGURA 11




FIGURA 12

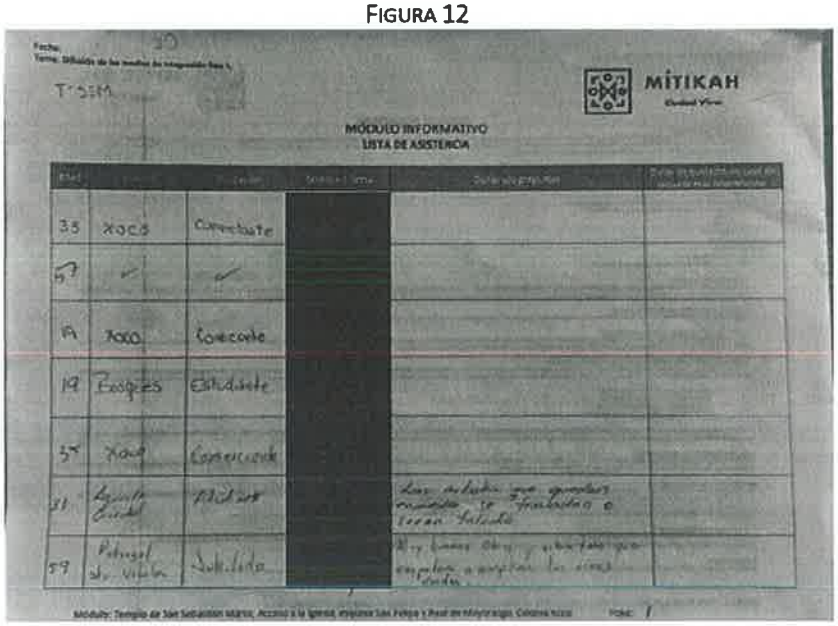

FIGURA 13




FIGURA 14

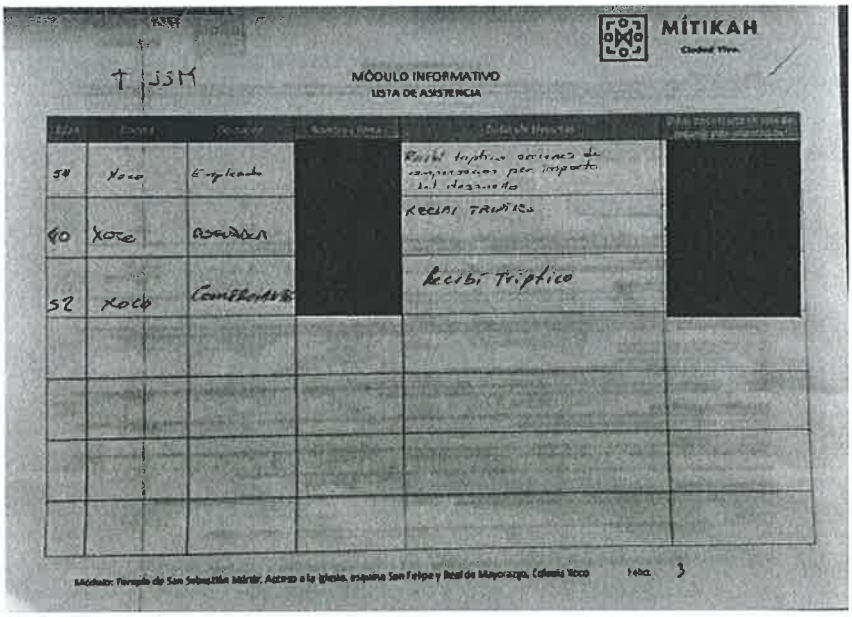

FIGURA 15

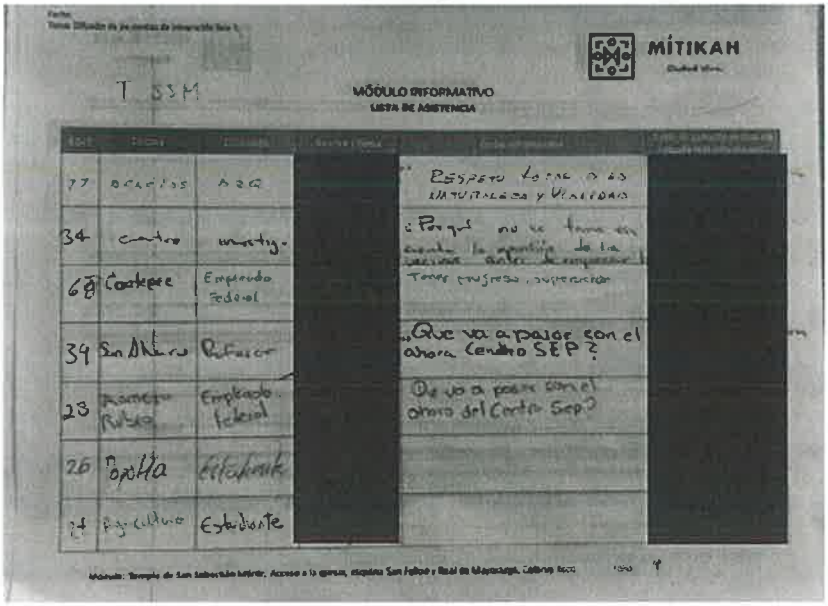

MÍTIKAH

MÓDULO INFORMATIVO
LISTA DE ASISTENCIA

| | | | | | |
|---|---|---|---|---|---|
| 77 | [illegible] | [illegible] | [redacted] | Respeto total a la naturaleza y vialidad | [redacted] |
| 34 | [illegible] | [illegible] | [redacted] | ¿Porqué no se toma en cuenta la opinión de la vecinos antes de empezar [illegible] | [redacted] |
| 68 | Coatepec | Empleado Federal | [redacted] | Tener progreso, superación | [redacted] |
| 39 | San Alvaro | Profesor | [redacted] | ¿Que va a pasar con el ahora Centro SEP? | [redacted] |
| 23 | [illegible] Rubio | Empleado federal | [redacted] | Que va a pasar con el ahora del Centro Sep? | [redacted] |
| 26 | Popotla | [illegible] | [redacted] | | [redacted] |
| 24 | [illegible] | Estudiante | [redacted] | | [redacted] |

Módulo: Templo de San Sebastián Mártir. Acceso a la iglesia, esquina San Felipe y Real de Mayorazgo, Colonia [illegible] Folio 4

FIGURA 16

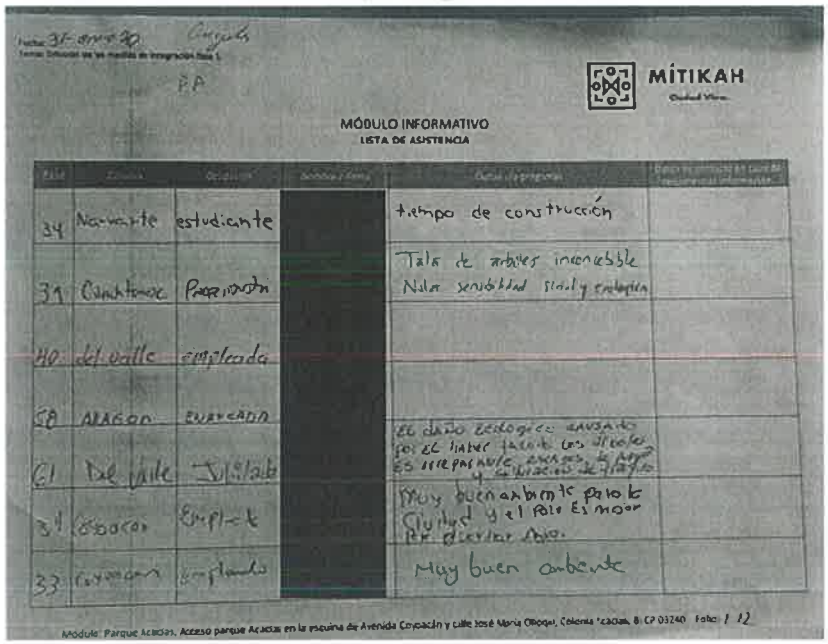

MÍTIKAH

MÓDULO INFORMATIVO
LISTA DE ASISTENCIA

| | | | | | |
|---|---|---|---|---|---|
| 34 | Navarrete | estudiante | [redacted] | tiempo de construcción | |
| 39 | [illegible] | [illegible] | [redacted] | Tala de árboles incomodable Nula sensibilidad social y ecológica | |
| 40 | del valle | empleada | [redacted] | | |
| 58 | Aragon | [illegible] | [redacted] | | |
| 61 | Del valle | Jubilado | [redacted] | El daño ecológico causado por el haber [illegible] es irreparable [illegible] | |
| 34 | [illegible] | Empleado | [redacted] | Muy buen ambiente para la Ciudad y el Pozo Es mejor [illegible] | |
| 33 | [illegible] | empleado | [redacted] | Muy buen ambiente | |

Módulo: Parque Acacias. Acceso parque Acacias en la esquina de Avenida Coyoacán y calle José María Ortega, Colonia Acacias, B. CP 03240 Folio: 1 12

FIGURA 17

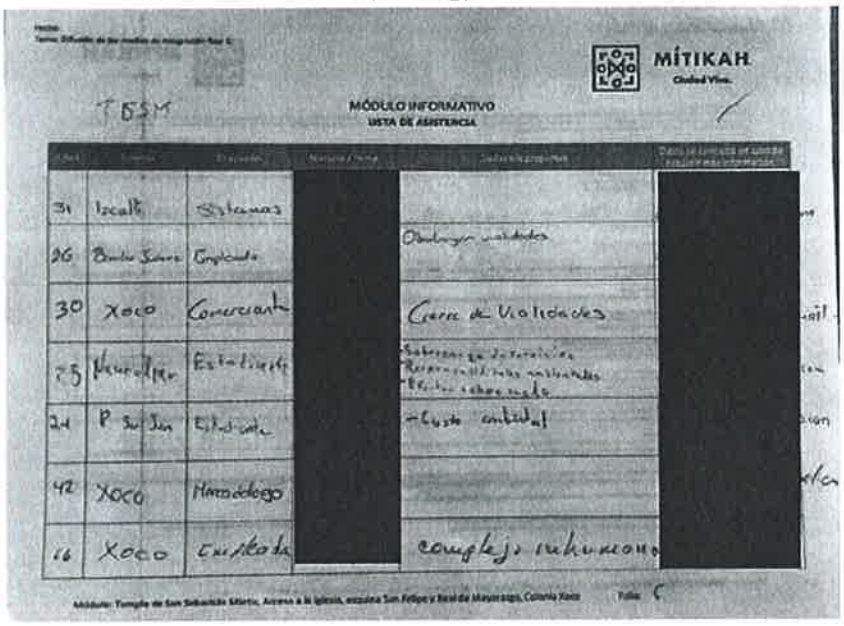


FIGURA 18

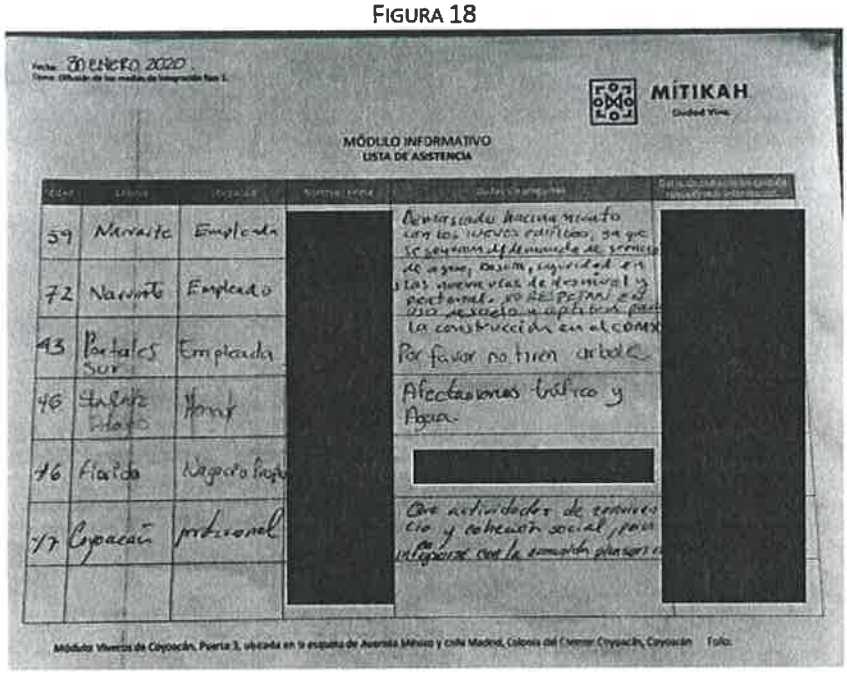

FIGURA 19

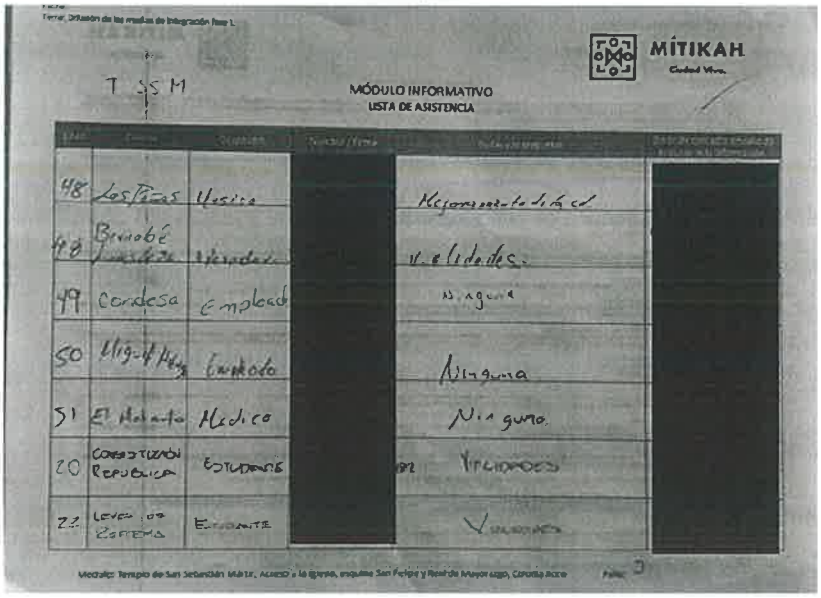

MÍTIKAH
Ciudad Viva.

MÓDULO INFORMATIVO
LISTA DE ASISTENCIA

| | | | | | |
|---|---|---|---|---|---|
| 48 | Los Pinos | Musica | [redacted] | Mejoramiento de la ciudad | [redacted] |
| 49 | Condesa | Empleado | | Ninguna | |
| 50 | [illegible] | Contador | | Ninguna | |
| 51 | El Molinito | Medico | | Ninguno | |
| 20 | Constitución República | Estudiante | | Vialidades | |
| 22 | Leyes de Reforma | Estudiante | | [illegible] | |

Ubicación: Templo de San Sebastián Mártir, Acceso a la iglesia, esquina San Felipe y Real de Mayorazgo, Condesa Acce

Foto: 3

FIGURA 20

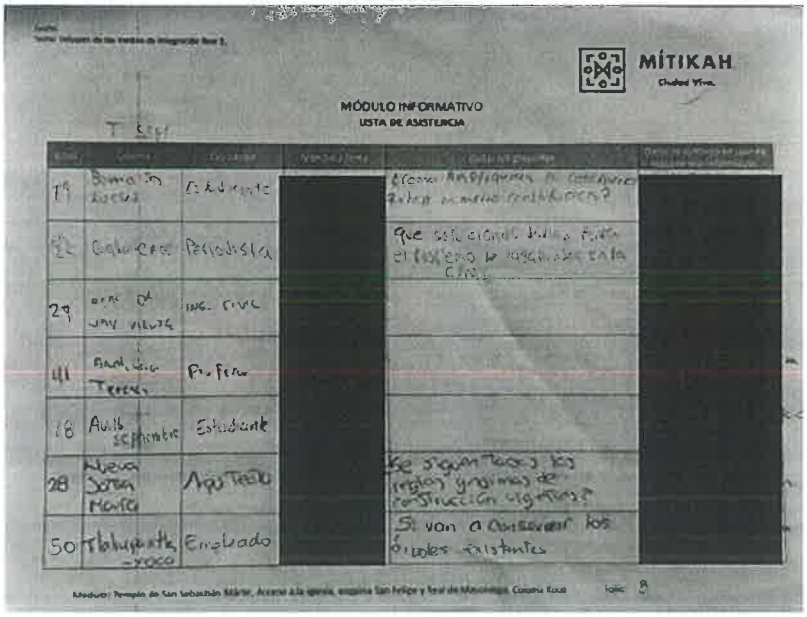

MÍTIKAH
Ciudad Viva.

MÓDULO INFORMATIVO
LISTA DE ASISTENCIA

| | | | | | |
|---|---|---|---|---|---|
| 19 | Bomberos Condesa | Estudiante | [redacted] | ¿Cómo [illegible] | [redacted] |
| 21 | Cruz Roja | Periodista | | Que sitio cercano [illegible] el hospital o urgencias esta cerca | |
| 29 | Gral. de una viuda | Ing. Civil | | | |
| 41 | Bachillerato Tecnico | Profesor | | | |
| 18 | Avda. Sebastián | Estudiante | | | |
| 28 | Nueva Jerusalén María | Arquitecto | | ¿Se siguen todos los reglas y normas de construcción vigentes? | |
| 50 | Tabuyuente Poco | Empleado | | Si van a conservar los árboles existentes | |

Ubicación: Templo de San Sebastián Mártir, Acceso a la iglesia, esquina San Felipe y Real de Mayorazgo, Condesa Acce

Foto: 4

FIGURA 21

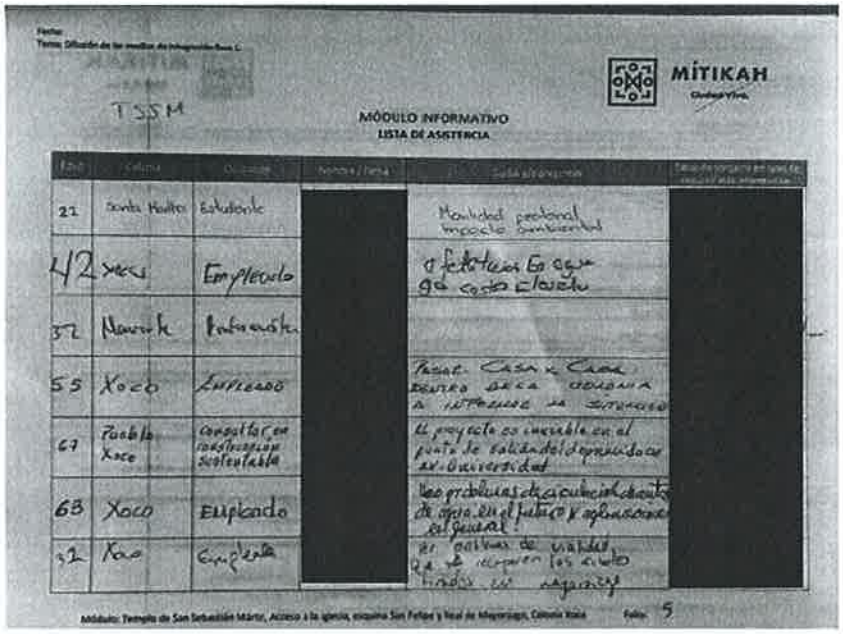


FIGURA 22

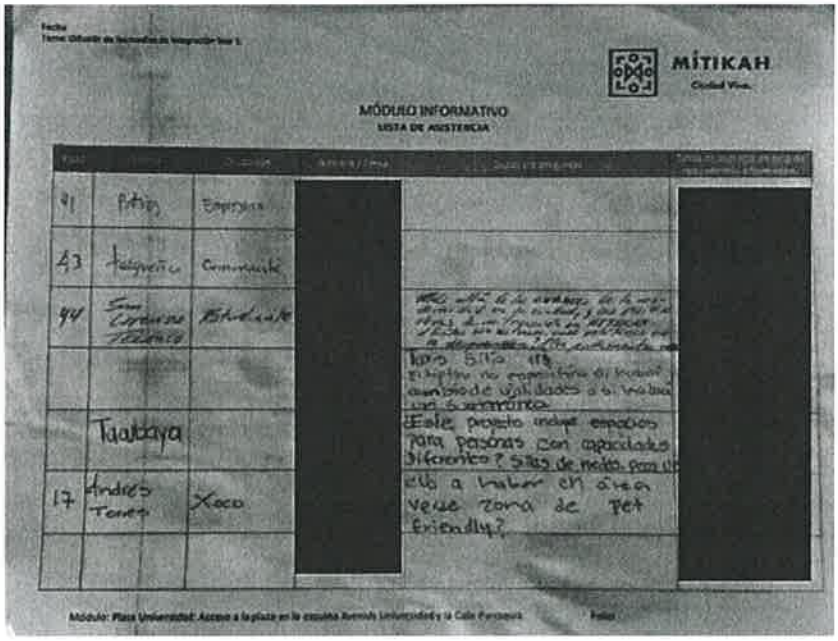

FIGURA 23

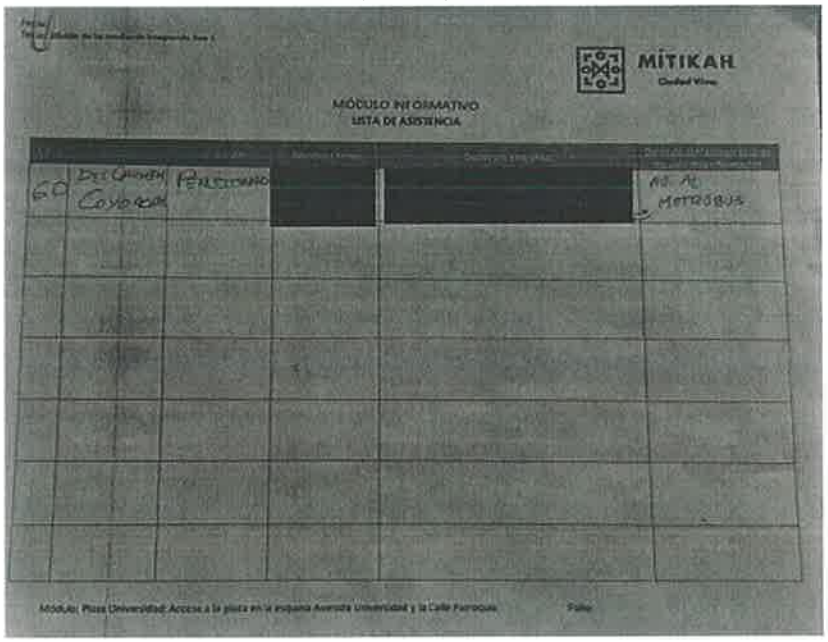


FIGURA 24

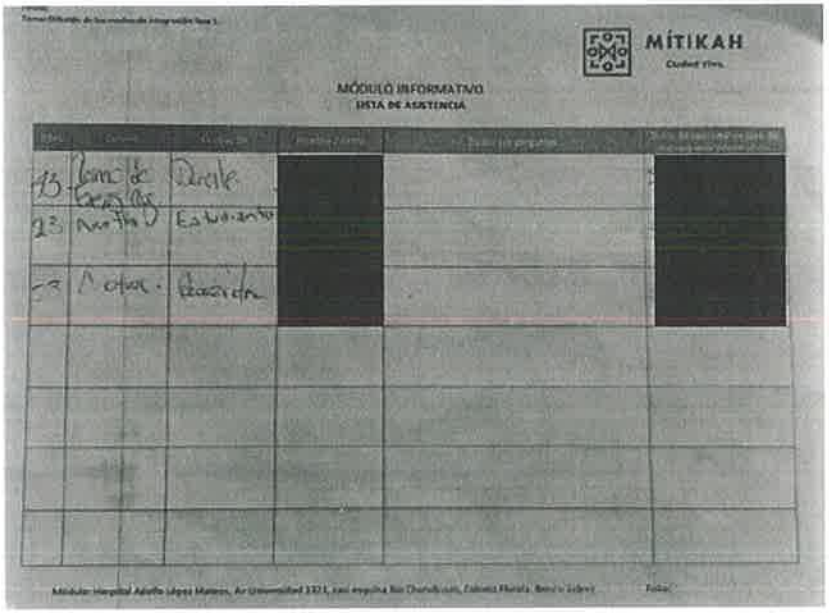

## 11.1.8. Entrevistas a profundidad

| | |
|---|---|
| *Anexo Ficha de Entrevista ACPX (1)* | *1 página* |
| *Anexo Ficha de Entrevista ACPX (2)* | *1 página* |
| *Anexo Ficha de Entrevista ACPX (3)* | *1 página* |
| *Anexo Ficha de Entrevista ACPX (4)* | *1 página* |
| *Anexo Ficha de Entrevista Empresa-institución (5)* | *1 página* |
| *Anexo Ficha de Entrevista Empresa-institución (6)* | *1 página* |
| *Anexo Ficha de Entrevista Empresa-institución (7)* | *1 página* |
| *Anexo Ficha de Entrevista Empresa-institución (8)* | *1 página* |
| *Anexo Ficha de Entrevista Empresa-institución (9)* | *1 página* |

# Anexo Ficha de Entrevista ACPX (1)

| Formato: Ficha de entrevista | |
|---|---|
| Fecha: 07 de enero de 2020 | Proyecto: Mitikah |
| Ubicación [redacted] | Coordenadas: [redacted] |
| Nombre de la localidad: Xoco | Instrumento aplicado: No aplica |
| Personajes entrevistados: [redacted] | |
| **Contexto:** Previamente los vecinos miembros de la Asamblea de Xoco solicitaron a la SEDEMA conocer sobre el instrumento y la información del levantamiento de la Línea Base en diciembre de 2019. | |
| **Desarrollo:**<br>• Se realizó la visita con una vecina miembro de la Asamblea de Xoco para nostrar el material utilizado durante el levantamiento de la encuesta de Línea Base.<br>• Se escucho su opinión respecto de las medidas de integración del Proyecto Mitikah. | |
| **Conclusiones:**<br>• Sobre la relocalización del pozo, está en desacuerdo por la afectación de árboles que tendrían por su ubicación.<br>• La ampliación de vialidades no debe afectar a predios de la colonia Xoco. Comentó que las calles son muy angostas.<br>• Le preocupa la modificación de las vialidades y está en desacuerdo con el paso a desnivel. | |

Firma: [redacted]

---

Coordinador de Campo AOSocial

Anexo Ficha de Entrevista ACPX (2)

| Formato: Ficha de entrevista | |
|---|---|
| Fecha: 21 de enero de 2020 | Proyecto: Mitikah |
| Ubicación: Casa particular | Coordenadas: [redacted] |
| Nombre de la localidad: Xoco | Instrumento aplicado: No aplica |
| Personajes entrevistados [redacted] | |
| **Contexto:** Previamente los vecinos miembros de la Asamblea de Xoco solicitaron a la SEDEMA conocer sobre el instrumento y la información del levantamiento de la Línea Base en diciembre de 2019. | |
| **Desarrollo:**<br>• Se realizó la visita con una vecina miembro de la Asamblea de Xoco para nostrar el material utilizado durante el levantamiento de la encuesta de Línea Base.<br>• Se escucho su opinión respecto de las medidas de integración del Proyecto Mitikah. | |
| **Conclusiones:**<br>• Sobre la relocalización del pozo está en desacuerdo por la afectación de árboles asociadas.<br>• La ampliación de vialidades no debe afectar a predios de la colonia Xoco.<br>• Le preocupa la modificación de las vialidades y está en desacuerdo con el paso a desnivel. | |

Firma:

[redacted]

Coordinador de Campo AOSocial



T. [52 55] 84347710
[52 55] 84347711

Pedro Luis Ogazón #84-6, CP 01020, CDMX

www.aosocial.mx

Anexo Ficha de Entrevista ACPX (3).

| Formato: Ficha de entrevista | |
|---|---|
| Fecha: 07 de enero de 2020 | Proyecto: Mitikah |
| Ubicación: [redacted] | Coordenadas: [redacted] |
| Nombre de la localidad: Xoco | Instrumento aplicado: No aplica |
| Personajes entrevistados [redacted] | |
| **Contexto:** Previamente los vecinos miembros de la Asamblea de Xoco solicitaron a la SEDEMA conocer sobre el instrumento y la información del levantamiento de la Línea Base en diciembre de 2019. | |
| **Desarrollo:**<br>• Se realizó la visita con dos vecinos miembros de la Asamblea de Xoco para nostrar el material utilizado durante el levantamiento de la encuesta de Línea Base.<br>• Se escucho su opinión respecto de las medidas de integración del Proyecto Mitikah. | |
| **Conclusiones:**<br>• Sobre la relocalización del pozo está en desacuerdo por la afectación de árboles asociadas.<br>• La donación para ampliación de vialidades es parte de las obligaciones legales de la empresa.<br>• Le preocupa la modificación de las vialidades y está en desacuerdo con el paso a desnivel. | |

Firma: [redacted]

Coordinador de Campo AOSocial

Anexo Ficha de Entrevista ACPX (4).

Social

| Formato: Ficha de entrevista | |
|---|---|
| Fecha: 07 de enero de 2020 | Proyecto: Mitikah |
| Ubicación: [redacted] | Coordenadas: [redacted] |
| Nombre de la localidad: Xoco | Instrumento aplicado: No aplica |
| Personajes entrevistados: [redacted] | |
| **Contexto:** Previamente los vecinos miembros de la Asamblea de Xoco solicitaron a la SEDEMA conocer sobre el instrumento y la información del levantamiento de la Línea Base en diciembre de 2019. | |
| **Desarrollo:**<br>• Se realizó la visita con dos vecinos miembros de la Asamblea de Xoco para nostrar el material utilizado durante el levantamiento de la encuesta de Línea Base.<br>• Se escucho su opinión respecto de las medidas de integración del Proyecto Mitikah. | |
| **Conclusiones:**<br>• Comenta que las medidas de integración son obligación de ley.<br>• La donación para ampliación de vialidades es parte de las obligaciones legales de la empresa<br>• Se opone a la ubicación actual del pozo, está de acuerdo con la medida de integración, pero le preocupa la afectación al arbolado que implica.<br>• Está en desacuerdo con el paso a desnivel. | |

Firma: [redacted]

Coordinador de Campo AOSocial

# Anexo Ficha de Entrevista Empresa-institución (5)

| Formato: Ficha de entrevista | |
|---|---|
| Fecha: 13 de enero de 2020 | Proyecto: Mitikah |
| Ubicación: [redacted] | Coordenadas: [redacted] |
| Nombre de la localidad: Xoco | Instrumento aplicado: No aplica |
| Personajes entrevistados: [redacted], responsable de protección civil del Instituto Mexicano de la Radio (IMER). | |
| **Contexto:** Se realizó el contacto con el Instituto Mexicano de la Radio por encontrarse en las inmediaciones del Proyecto. | |
| **Desarrollo**:<br>• Se realizó una entrevista donde se platicaron las medidas de integración del Proyecto Mitikah y se dejaron los datos de contacto del Mecanismo de Atención Vecinal.<br>• Su principal preocupación era el acceso vial y las posibles afectaciones o cortes viales por la construcción de las medidas de integración. | |
| **Conclusiones:**<br>• De acuerdo con la medida de integración del pozo.<br>• Le preocupa el acceso vial a su empresa y solicitó que no fueran afectados durante la construcción de las medidas de integración.. | |

Firma: [redacted]

Coordinador de Campo AOSocial

Anexo Ficha de Entrevista Empresa-institución (6)

| Formato: Ficha de entrevista | |
|---|---|
| Fecha: 13 de enero de 2020 | Proyecto: Mitikah |
| Ubicación: [redacted] | Coordenadas: [redacted] |
| Nombre de la localidad: Xoco | Instrumento aplicado: No aplica |
| Personajes entrevistados: [redacted] Jefe de Departamento de Servicios Generales del Instituto Mexicano de la Radio (IMER). | |
| **Contexto:** Se realizó el contacto con el Instituto Mexicano de la Radio por encontrarse en las inmediaciones del Proyecto. | |
| **Desarrollo:**<br>• Se realizó una entrevista donde se platicaron las medidas de integración del Proyecto Mitikah y se dejaron los datos de contacto del Mecanismo de Atención Vecinal.<br>• Su principal preocupación era el acceso vial y las posibles afectaciones o cortes viales por la construcción de las medidas de integración. | |
| **Conclusiones:**<br>• De acuerdo con la medida de integración del pozo.<br>• Le preocupa el acceso vial a su empresa y solicitó que no fueran afectados durante la construcción de las medidas de integración.. | |

Firma:

[redacted]

Coordinador de Campo AOSocial

# Anexo Ficha de Entrevista Empresa-institución (7)

| Formato: Ficha de entrevista | |
|---|---|
| Fecha: 14 de enero de 2020 | Proyecto: Mitikah |
| Ubicación: NA | Coordenadas: NA |
| Nombre de la localidad: Xoco | Instrumento aplicado: No aplica |
| Personajes entrevistados: [redacted] | |
| **Contexto:** Se realizó el contacto con la empresa AARCO por encontrarse en las inmediaciones del Proyecto. | |
| **Desarrollo**:<br>• Se realizó una entrevista vía teléfonica donde se platicaron las medidas de integración del Proyecto Mitikah y se dejaron los datos de contacto del Mecanismo de Atención Vecinal. | |
| **Conclusiones:**<br>• De acuerdo con el pozo.<br>• Le preocupa el acceso vial a su empresa y solicitó que no fueran afectados durante la construcción de las medidas de integración.. | |

Firma:

[redacted]

Coordinador de Campo AOSocial

Anexo Ficha de Entrevista Empresa-institución (8)

| Formato: Ficha de entrevista | |
|---|---|
| Fecha: 14 de enero de 2020 | Proyecto: Mitikah |
| Ubicación: [redacted] | Coordenadas: [redacted] |
| Nombre de la localidad: Xoco | Instrumento aplicado: No aplica |
| Personajes entrevistados: [redacted], Subdirector Jurídico Corporativo de la Sociedad de Autores y Compositores Mexicanos. | |
| **Contexto:** Se realizó el contacto con el la Sociedad de Autores y Compositores Mexicanos por encontrarse en las inmediaciones del Proyecto. | |
| **Desarrollo**:<br>• Se realizó una breve presentación de las medidas de integración del Proyecto Mitikah y se dejaron los datos de contacto del Mecanismo de Atención Vecinal.<br>• Su principal preocupación era el acceso vial y las posibles afectaciones o cortes viales por la construcción de las medidas de integración. | |
| **Conclusiones:**<br>• Le preocupa el acceso vial a su empresa | |

Firma: [redacted]

Coordinador de Campo AOSocial

Anexo Ficha de Entrevista Empresa-institución (9)

| Formato: Ficha de entrevista | |
|---|---|
| Fecha: 14 de enero de 2020 | Proyecto: Mitikah |
| Ubicación: [redacted] | Coordenadas: [redacted] |
| Nombre de la localidad: Xoco | Instrumento aplicado: No aplica |
| Personajes entrevistados: Empleado Cineteca Nacional | |
| **Contexto:** Se realizó el contacto con la Cineteca Nacional donde se proporcionaron | |
| **Desarrollo:**<br>• Se platico la intención de presentar al encargado de servicios generales sobre las medidas de integración del Proyecto Mitikah y se dejaron los datos de contacto del Mecanismo de Atención Vecinal.<br>• Se recibió el comentario de la preocupación sobre el acceso vial y los datos del [redacted] encargado de servicios generales con quien se ofreció realizar una reunión en caso de inquietudes o dudas. | |
| **Conclusiones:**<br>• Le preocupa el acceso vial a su empresa | |

Firma:

[redacted]

Coordinador de Campo AOSocial

# Anexo Evidencia de campo

| | |
|---|---|
| Lista de asistencia de Curso de trabajo de Campo e inducción de seguridad y Código de Ética AOSocial | 1 página |
| Lista de asistencia 7 de febrero | 1 página |
| Lista de asistencia 10 de febrero | 2 páginas |
| Lista de asistencia módulo informativo. Templo San Sebastián Mártir | 8 páginas |
| Lista de asistencia módulo informativo. Parque Acacias | 12 páginas |
| Lista de asistencia módulo informativo. Plaza Universidad. | 2 páginas |
| Lista de asistencia módulo informativo. Hospital Adolfo López Mateos | 1 página |
| Lista de asistencia módulo informativo. Viveros de Coyoacán | 1 página |

Lista de asistencia de Curso de trabajo de Campo e inducción de seguridad y Código de Ética AOSocial



Social

13-dic-2019

Lista de asistencia de Curso de Trabajo de Campo e Inducción de Seguridad y Código de Ética AOSocial

Proyecto Mikkah

Cursos impartidos el día 8 de noviembre del 2019 en las instalaciones de AOSocial.
Dirección: Pedro Luis Ogazón 84-6, Colonia Guadalupe Inn, Delegación Alvaro Obregón. C.P. 01020

| Nombre | Apellido | Nombre y apellido de contacto en caso de emergencia | Número de contacto en caso de emergencia |
|---|---|---|---|
| [redacted] | | | |
| | | | |
| | | | |
| | | | |
| | | | |

Lista de asistencia 7 de febrero

7/02/2020

Lista de Asistencia San Felipe #21

| | | |
|---|---|---|
| 1) | [redacted] | AOS AMC |
| 2 | | AOS |
| 3. | | Asamblea Xoco |
| 4) | | ASAMBLEA XOCO |
| 5) | | ASAMBLEA XOCO |
| 6)- | | Asamblea Xoco |
| 7) | | ASAMBLEA DE XOCO |
| 8) | | Damblea Xoco. |
| 9). | | AOS |
| 10) | | Asamblea Xoco. |
| 11) | | ASAMBLEA XOCO |
| (12) | | PUEBLO DE XOCO. |
| 13 | | DGEIRA - JUDAC |
| 14. | | DGEIRA - UDAC (SEDEMA) |
| 15. | | Asamblea Xoco |
| 16 | | amblea de Xoco. Pueblo. |
| 17 | | COTITla #19 col. XOCO |
| 18 | | Pueblo Xoco |
| 19. | | Pueblo de Xoco. |

Lista de asistencia 10 de febrero

## Lista de asistencia

**Fecha: 10 de febrerode 2020.**

| NOMBRE | ORGANIZACIÓN | DATO DE CONTACTO | FIRMA |
|---|---|---|---|
| [redacted] | AO Social | [redacted] | |
| | | | |
| | | | |
| | AO Social | | |
| | [redacted] | | |

Col. Roma

La protección de los datos personales está garantizada y los mismos están protegidos por medidas de seguridad administrativa, técnicas y físicas para evitar su perdida, alteración, destrucción, uso, acceso o divulgación indebidos, con fundamento a la Ley Federal de Transparencia y Acceso a la Información Pública.

## Lista de asistencia

**Fecha: 10 de febrerode 2020.**

| NOMBRE | ORGANIZACIÓN | DATO DE CONTACTO | FIRMA |
|---|---|---|---|
| [redacted] | | | |
| | | | |
| | | | |
| | | | |
| | | | |
| | | | |
| | | | |
| | | | |
| | | | |
| | | | |

La protección de los datos personales está garantizada y los mismos están protegidos por medidas de seguridad administrativa, técnicas y físicas para evitar su perdida, alteración, destrucción, uso, acceso o divulgación indebidos, con fundamento a la Ley Federal de Transparencia y Acceso a la Información Pública.

Lista de asistencia módulo informativo. Templo San Sebastián Mártir

Fecha: 30

Tema: Difusión de las medias de integración fase 1.

T SSM

MÍTIKAH
Ciudad Viva.

# MÓDULO INFORMATIVO
## LISTA DE ASISTENCIA

| Edad | Colonia | Ocupación | Nombre / Firma | Dudas y/o preguntas | Datos de contacto en caso de requerir más información. |
|---|---|---|---|---|---|
| 33 | Xoco | Comerciante | [redacted] | | |
| 57 | ✓ | ✓ | | | |
| 19 | Xoco | Comerciante | | | |
| 19 | Bosques | Estudiante | | | |
| 35 | Xoco | Comerciante | | | |
| 31 | Agrícola Oriental | Estudiante | | Los arboles que quedan enmedio se trasladan o seran talados | |
| 59 | Pedregal sta Visola | Jubilado | | Muy buenas Obras y sobre todo que respetan o amplian las areas verdes. | |

Módulo: Templo de San Sebastián Mártir, Acceso a la iglesia, esquina San Felipe y Real de Mayorazgo, Colonia Xoco Folio: 1

Fecha: 30

Tema: Difusión de las medias de integración fase 1.

MÍTIKAH
Ciudad Viva.

T SSM

# MÓDULO INFORMATIVO

## LISTA DE ASISTENCIA

| Edad | Colonia | Ocupación | Nombre / Firma | Dudas y/o preguntas | Datos de contacto en caso de requerir más información. |
|---|---|---|---|---|---|
| 28 años | San Sebastián Cuautenco | Cosmeto | [redacted] | | |
| 52 | Col. Xoco | Abogada | | | |
| 42 | Xoco | profesor | | | |
| 39 | Xoco | Ing. Sistem | | ¿Ya tienen autorización para el desnivel y la tala de árboles? | [redacted] |
| 49 | Xoco | Empleada | | Todo lo que hagan que se para bien | |
| 60 | Xoco | Empleada | | — — — — | |
| | | | | | |

Módulo: Templo de San Sebastián Mártir, Acceso a la iglesia, esquina San Felipe y Real de Mayorazgo, Colonia Xoco Folio: 2

Fecha:
Tema: Difusión de las medias de integración fase 1.

MÍTIKAH
Ciudad Viva.

† JSM

# MÓDULO INFORMATIVO
## LISTA DE ASISTENCIA

| Edad | Colonia | Ocupación | Nombre / Firma | Dudas y/o preguntas | Datos de contacto en caso de requerir más información. |
|---|---|---|---|---|---|
| 54 | Xoco | Empleada | [redacted] | Recibí triptico acciones de compensación por impacto del desarrollo | [redacted] |
| 60 | Xoco | DISEÑADOR | | RECIBI TRIPTICO | |
| 52 | Xoco | COMERCIANTE | | Recibí Triptico | |
| | | | | | |
| | | | | | |
| | | | | | |
| | | | | | |

Módulo: Templo de San Sebastián Mártir, Acceso a la iglesia, esquina San Felipe y Real de Mayorazgo, Colonia Xoco Folio: 3

Fecha:
Tema: Difusión de las medias de integración fase 1.

MÍTIKAH
Ciudad Viva.

T SSM

# MÓDULO INFORMATIVO
## LISTA DE ASISTENCIA

| Edad | Colonia | Ocupación | Nombre / Firma | Dudas y/o preguntas | Datos de contacto en caso de requerir más información. |
|---|---|---|---|---|---|
| 77 | Acacias | ARQ. | [redacted] | RESPETO TOTAL A LA NATURALEZA Y VIALIDAD | [redacted] |
| 34 | centro | investig. | [redacted] | ¿Porqué no se toma en cuenta la opinión de los vecinos antes de empezar la | [redacted] |
| 68 | Coatepec | Empleado Federal | [redacted] | Tener progreso, superación | [redacted] |
| 39 | San Alvaro | Profesor | [redacted] | ¿Que va a pasar con el ahora Centro SEP? | [redacted] |
| 23 | Romero Rubio | Empleado federal | [redacted] | Que va a pasar con el ahora del Centro Sep? | [redacted] |
| 26 | Popotla | Estudiante | [redacted] | | [redacted] |
| 24 | Agricultura | Estudiante | [redacted] | | [redacted] |

Módulo: Templo de San Sebastián Mártir, Acceso a la iglesia, esquina San Felipe y Real de Mayorazgo, Colonia Xoco

Folio: 4

Fecha:
Tema: Difusión de las medias de Integración fase 1.

MÍTIKAH
Ciudad Viva.

TSSM

# MÓDULO INFORMATIVO
## LISTA DE ASISTENCIA

| Edad | Colonia | Ocupación | Nombre / Firma | Dudas y/o preguntas | Datos de contacto en caso de requerir más información. |
|---|---|---|---|---|---|
| 22 | Santa Martha | Estudiante | [redacted] | Movilidad peatonal Impacto ambiental | [redacted] |
| 42 | Xoco | Empleado | [redacted] | Infiltración En agua gas costos elevados | [redacted] |
| 32 | Mayorazgo | Profesionista | [redacted] | | [redacted] |
| 55 | Xoco | EMPLEADO | [redacted] | PASAR. CASA X CASA. DENTRO DE LA COLONIA A INFORMAR LA SITUACION | [redacted] |
| 67 | Pueblo Xoco | consultor en construcción sustentable | [redacted] | El proyecto es inviable en el punto de salida del deprimido en av. Universidad | [redacted] |
| 63 | Xoco | Empleado | [redacted] | Veo problemas de circulación de autos, de agua en el futuro y aglomeraciones en general! | [redacted] |
| 32 | Xoco | Empleada | [redacted] | Ver problemas de vialidad Que se recuperen los árboles tirados en mayorazgo | [redacted] |

Módulo: Templo de San Sebastián Mártir, Acceso a la iglesia, esquina San Felipe y Real de Mayorazgo, Colonia Xoco Folio: 5

Fecha:
Tema: Difusión de las medias de integración fase 1.

MÍTIKAH
Ciudad Viva.

TBSM

# MÓDULO INFORMATIVO
## LISTA DE ASISTENCIA

| Edad | Colonia | Ocupación | Nombre / Firma | Dudas y/o preguntas | Datos de contacto en caso de requerir más información. |
|---|---|---|---|---|---|
| 31 | Izcalli | Sistemas | [redacted] | | [redacted] com |
| 26 | Benito Juárez | Empleada | | Obstruyen vialidades. | |
| 30 | Xoco | Comerciante | | Cierre de Vialidades | mail. |
| 25 | Nuevalpan | Estudiante | | -Sobrecarga de servicios<br>-Responsabilidades ambientales<br>-Efectos sobre suelo | com |
| 24 | P. San Juan | Estudiante | | -Coste ambiental | o. com |
| 42 | Xoco | Mercadologo | | | s.l.cm |
| 66 | Xoco | Empleada | | complejo inhumano | |

Módulo: Templo de San Sebastián Mártir, Acceso a la iglesia, esquina San Felipe y Real de Mayorazgo, Colonia Xoco Folio: 6

Fecha:
Tema: Difusión de las medias de integración fase 1.

MÍTIKAH
Ciudad Viva.

T SS M

# MÓDULO INFORMATIVO
## LISTA DE ASISTENCIA

| Edad | Colonia | Ocupación | Nombre / Firma | Dudas y/o preguntas | Datos de contacto en caso de requerir más información. |
|---|---|---|---|---|---|
| 48 | Las Peñas | Musico | [redacted] | Mejoramiento de la cd. | [redacted] |
| 48 | Bernabé [illegible] | Operador. | [redacted] | Vialidades. | [redacted] |
| 49 | Condesa | Empleado | [redacted] | Ninguna | [redacted] |
| 50 | Miguel Hidalgo | Empleado | [redacted] | Ninguna | [redacted] |
| 51 | El Molinito | Medico | [redacted] | Ninguna. | [redacted] |
| 20 | CONSTITUCIÓN REPUBLICA | ESTUDIANTE | [redacted] | VIALIDADES | [redacted] |
| 22 | LEYES DE REFORMA | ESTUDIANTE | [redacted] | VIALIDADES | [redacted] |

Módulo: Templo de San Sebastián Mártir, Acceso a la iglesia, esquina San Felipe y Real de Mayorazgo, Colonia Xoco Folio: 7

Fecha:
Tema: Difusión de las medias de integración fase 1.

MÍTIKAH
Ciudad Viva.

# MÓDULO INFORMATIVO
## LISTA DE ASISTENCIA

T SSM

| Edad | Colonia | Ocupación | Nombre / Firma | Dudas y/o preguntas | Datos de contacto en caso de requerir más información. |
|---|---|---|---|---|---|
| 19 | Barrio San Lucas | Estudiante | [redacted] | ¿Como Ampliarian la construccion que hay en metro constitucion? | [redacted] |
| 22 | Cuahutemoc | Periodista | | que soluciones darian para el problema de vagabundos en la CDMX | |
| 29 | Real de San Vicente | Ing. Civil | | | |
| 41 | Ampliacion Tepeaca | Profesor | | | |
| 18 | Av. 16 septiembre | Estudiante | | | |
| 28 | Nueva Santa Maria | Arquitecto | | ¿Se siguen todas las reglas y normas de construcción vigentes? | |
| 50 | Tlalnepantla -Xoco | Empleado | | Si van a conservar los árboles existentes | |

Módulo: Templo de San Sebastián Mártir, Acceso a la iglesia, esquina San Felipe y Real de Mayorazgo, Colonia Xoco Folio: 8

Lista de asistencia módulo informativo. Parque Acacias

Fecha: P.A
Tema: Difusión de las medias de integración fase 1.

MÍTIKAH
Ciudad Viva.

# MÓDULO INFORMATIVO
## LISTA DE ASISTENCIA

| Edad | Colonia | Ocupación | Nombre / Firma | Dudas y/o preguntas | Datos de contacto en caso de requerir más información. |
|---|---|---|---|---|---|
| 39 | Acacias | Freelands | [redacted] | | [redacted] |
| 29 | Valle Sur | Ama de casa | | Que Terminen uno y Sigan Otro. | |
| 75 | Acacia | Jubilada | | | |
| 40 | Acacias | Investigador | | Q | |
| 30 | Del valle sur | Hogar | | | |
| 30 | Acacias | Hogar | | que se termine el Proyecto | |
| 31 | Acacias | Empleado | | | |

Módulo: Parque Acacias, Acceso parque Acacias en la esquina de Avenida Coyoacán y calle José María Olloqui, Colonia Acacias, BJ CP 03240 Folio: |

Fecha: P. n

Tema: Difusión de las medias de Integración fase 1.

MÍTIKAH
Ciudad Viva.

# MÓDULO INFORMATIVO
## LISTA DE ASISTENCIA

| Edad | Colonia | Ocupación | Nombre / Firma | Dudas y/o preguntas | Datos de contacto en caso de requerir más información. |
|---|---|---|---|---|---|
| 35 | Acacias | Ama Casa | [redacted] | ¿Cuándo estará habilitado? | |
| 30 | Acacias | Licenciado | | — | [redacted] |
| 20 | Acacias | Estudiante | | — | |
| 64 | Acacias | Ama de Casa | | — | |
| 78 | Acacias | Médico | | Quien autoriza esta barbaridad | |
| 64 | Acacias | NO EN EDUMON | | PORQUE SE DETUVO LA AUTOPA. | |
| 33 | Pedregal Santo Domingo | Estudiante | | — | |

Módulo: Parque Acacias, Acceso parque Acacias en la esquina de Avenida Coyoacán y calle José María Olloqui, Colonia Acacias, BJ CP 03240 Folio: 2

Fecha: P.A

Tema: Difusión de las medias de integración fase 1.

MÍTIKAH
Ciudad Viva.

# MÓDULO INFORMATIVO
## LISTA DE ASISTENCIA

| Edad | Colonia | Ocupación | Nombre / Firma | Dudas y/o preguntas | Datos de contacto en caso de requerir más información. |
|---|---|---|---|---|---|
| 45 | Belisario Ogroz. | Biólogo Perito F | [redacted] | Impacto ambiental → Ordenamiento del Paisaje. | [redacted] |
| 39 | Acacias | Empleada | [redacted] | - Necesitaria conocer maya detalle - leo folleto | [redacted] |
| 51 | Xoco | Empleado | [redacted] | Información respecto a permanencia del centro Coyoacán | [redacted] |
| 28 | Acacias | Empleado | [redacted] | Información respecto a Centro Coyoacán | [redacted] |
| 39 | Valle | Abogado | [redacted] | Sobre impacto ambiental | [redacted] |
| 34 | Acacias | Abogado | [redacted] | En días pasados en Av. Coyoacán estuvieron trabajando con tubería cerraron y hoy nuevamente tuvieron que abrir cual fue el motivo? | [redacted] |
| 35 | Acacias. | Psicóloga. | [redacted] | | [redacted] |

Módulo: Parque Acacias, Acceso parque Acacias en la esquina de Avenida Coyoacán y calle José María Olloqui, Colonia Acacias, BJ CP 03240 Folio: 3

Fecha: P.A
Tema: Difusión de las medias de Integración fase 1.

MÍTIKAH
Ciudad Viva.

# MÓDULO INFORMATIVO
## LISTA DE ASISTENCIA

| Edad | Colonia | Ocupación | Nombre / Firma | Dudas y/o preguntas | Datos de contacto en caso de requerir más información |
|---|---|---|---|---|---|
| 46 | Mira Acacias | Empleado | [redacted] | Mayor Información | [redacted] |
| 22 | Acacias | Estudiante | | Información | |
| 37 | Bosque Residencial del Sur | Estudiante | | | |
| 33 | Acacias | Empleado | | Información | |
| 17 | Acacias | Empleada | | Información | |
| 63 | Acacias | Pensionado | | Información | |
| 50 | ITAPOLAND | EMPLEADO | | INFORMACION | |

Módulo: Parque Acacias, Acceso parque Acacias en la esquina de Avenida Coyoacán y calle José María Olloqui, Colonia Acacias, BJ CP 03240 Folio: 4

Fecha:
Tema: Difusión de las medias de integración fase 1.

MÍTIKAH
Ciudad Viva.

# MÓDULO INFORMATIVO
## LISTA DE ASISTENCIA

| Edad | Colonia | Ocupación | Nombre / Firma | Dudas y/o preguntas | Datos de contacto en caso de requerir más información. |
|---|---|---|---|---|---|
| 23 | Acacias del valle | enf. | [redacted] | ¿Van a reforestar las áreas verdes que quitaron? | [redacted] |
| 36 | Acacias del Valle | Profesora | | Darán difusión a las actividades físicas? | |
| | Acacias del valle | Domestica | | ninguna | |
| 52 | acacias | ama de casa | | Molesta por construcción de Mitikah | |
| | Acacias | Psicóloga | | Molesta x corrupción en la Construcción del Desarrollo. y haber tirado árboles | |
| 65 | Acacias | Ingeniera | | Ninguna | |
| 43 | Acacias. | Hogar. | | Cuando reforestarán. | |

Módulo: Parque Acacias, Acceso parque Acacias en la esquina de Avenida Coyoacán y calle José María Olloqui, Colonia Acacias, BJ CP 03240 Folio: 5

Fecha:
Tema: Difusión de las medias de Integración fase 1.

MÍTIKAH
Ciudad Viva.

# MÓDULO INFORMATIVO
## LISTA DE ASISTENCIA

| Edad | Colonia | Ocupación | Nombre / Firma | Dudas y/o preguntas | Datos de contacto en caso de requerir más información. |
|---|---|---|---|---|---|
| 56 | Acacias | Terapeuta | [redacted] | Trafico vial Drenaje, Abasto de Agua y | [redacted] |
| 18 | Tepeyac Insurgentes | estudiante | | impacto ambiental. | |
| 33 | del Valle | Terapeuta | | Tráfico Vial | |
| 62 | Actipan | Jubilada | | | |
| 33 | Del Valle | Docente | | Trafico | |
| 27 | Acacias | Trabajadora | | Trafico | |
| [illegible] | Acacias | Trabajadora | | ninguno | |

Módulo: Parque Acacias, Acceso parque Acacias en la esquina de Avenida Coyoacán y calle José María Olloqui, Colonia Acacias, BJ CP 03240 Folio: 6

Fecha: P.A
Tema: Difusión de las medias de integración fase 1.

MÍTIKAH
Ciudad Viva.

# MÓDULO INFORMATIVO
## LISTA DE ASISTENCIA

| Edad | Colonia | Ocupación | Nombre / Firma | Dudas y/o preguntas | Datos de contacto en caso de requerir más información |
|---|---|---|---|---|---|
| 20 | Acacias | [redacted] | | | [redacted] |
| 38 | Acacias | | | | |
| | | | | | |
| | | | | | |
| | | | | | |
| | | | | | |
| | | | | | |

Módulo: Parque Acacias, Acceso parque Acacias en la esquina de Avenida Coyoacán y calle José María Olloqui, Colonia Acacias, BJ CP 03240 Folio:

Fecha: P A
Tema: Difusión de las medias de integración fase 1.

MÍTIKAH
Ciudad Viva.

# MÓDULO INFORMATIVO
## LISTA DE ASISTENCIA

| Edad | Colonia | Ocupación | Nombre / Firma | Dudas y/o preguntas | Datos de contacto en caso de requerir más información. |
|---|---|---|---|---|---|
| 63 | Xoco | COMERCIANTE | [redacted] | MAS SERVICIOS | |
| 57 | Acacias | Servidor Publico | | todavia no tengo dudas me gustaria entender el proye | [redacted] |
| 61 | del Valle | Empresario | | | |
| 50 | Acacias | Actriz | | Lo leeré | |
| 72 | Acacias | Ama de Casa | | no tengo dudas | |
| 39 | Narvarte | Chofer | | No tengo | |
| 37 | Acacias | Chef | | No tengo | |

Módulo: Parque Acacias, Acceso parque Acacias en la esquina de Avenida Coyoacán y calle José María Olloqui, Colonia Acacias, BJ CP 03240 Folio: 8

Fecha:
Tema: Difusión de las medias de Integración fase 1.

MÍTIKAH
Ciudad Viva.

# MÓDULO INFORMATIVO
## LISTA DE ASISTENCIA

| Edad | Colonia | Ocupación | Nombre / Firma | Dudas y/o preguntas | Datos de contacto en caso de requerir más información |
|---|---|---|---|---|---|
| 33 | acacias | cuidadora | [redacted] | Ninguna | |
| 62 | ACACIAS | AMA de Casa | | Ninguna | |
| 18 | Ecatepec | | | Ninguna | |
| 19 | Acacias | estudiante | | Ninguna | [redacted] |
| ~~30~~ 62 | ACACIAS | JUBILADA | | MUCHAS | |
| 38 | Acacias | Arquitecta | | Ninguna | |
| 63 | Alcaldía | Completado | | ✓ | |

Módulo: Parque Acacias, Acceso parque Acacias en la esquina de Avenida Coyoacán y calle José María Olloqui, Colonia Acacias, BJ CP 03240 Folio: 9

Fecha: P.A
Tema: Difusión de las medias de integración fase 1.

MITIKAH
Ciudad Viva.

# MÓDULO INFORMATIVO

## LISTA DE ASISTENCIA

| Edad | Colonia | Ocupación | Nombre / Firma | Dudas y/o preguntas | Datos de contacto en caso de requerir más información. |
|---|---|---|---|---|---|
| [illegible] | Del Valle | Diseño interiores | [redacted] | | [redacted] |
| 42 | Del Valle | Enfermera | | | |
| 53 | Del Valle | Abogado | | | |
| 52 | Xoco | Empleado | | | |
| 40 | Acacias | Empleado | | | |
| 34 | Del Valle | Empleado | | | |
| 40 | Acacias | Electricista | | | |

Módulo: Parque Acacias, Acceso parque Acacias en la esquina de Avenida Coyoacán y calle José María Olloqui, Colonia Acacias, BJ CP 03240 Folio: 10

Fecha: 31-01-20 Angeles

Tema: Difusión de las medias de integración fase 1.

P.A

MÍTIKAH
Ciudad Viva.

# MÓDULO INFORMATIVO
## LISTA DE ASISTENCIA

| Edad | Colonia | Ocupación | Nombre / Firma | Dudas y/o preguntas | Datos de contacto en caso de requerir más información. |
|---|---|---|---|---|---|
| 60 | Coyoacan | Empleado | [redacted] | ¿Esta obra trueva problemas a la ecologia? ¿Desavasto de agua? | [redacted] |
| | | | | | |
| | | | | | |
| | | | | | |
| | | | | | |
| | | | | | |
| | | | | | |

Módulo: Parque Acacias, Acceso parque Acacias en la esquina de Avenida Coyoacán y calle José María Olloqui, Colonia Acacias, BJ CP 03240 Folio: 2 11

Fecha: 31 enero 20

Tema: Difusión de las medias de integración fase 1.

PA

MÍTIKAH
Ciudad Viva.

# MÓDULO INFORMATIVO
## LISTA DE ASISTENCIA

| Edad | Colonia | Ocupación | Nombre / Firma | Dudas y/o preguntas | Datos de contacto en caso de requerir más información. |
|---|---|---|---|---|---|
| 34 | Narvarte | estudiante | [redacted] | tiempo de construcción | [redacted] |
| 39 | Cuauhtemoc | Profesionista | | Tala de arboles inconcebible Nula sensibilidad social y ecologica | |
| 40 | del valle | empleada | | | |
| 58 | ARAGON | ENFERMERA | | | |
| 61 | Del Valle | Jubilado | | El daño ecologico causado por el haber talado los arboles es irreparable, escasez de agua y saturacion de trafico | |
| 31 | Coyoacan | Empleada | | Muy buen ambiente para la ciudad y el pozo Es mejor perder agua. | |
| 33 | Coyoacan | Empleado | | Muy buen ambiente | |

Módulo: Parque Acacias, Acceso parque Acacias en la esquina de Avenida Coyoacán y calle José María Olloqui, Colonia Acacias, BJ CP 03240 Folio: / 12

Lista de asistencia módulo informativo. Viveros de Coyoacán

Fecha: 10 ENERO 2020.
Tema: Difusión de las medias de integración fase 1.

MÍTIKAH
Ciudad Viva.

# MÓDULO INFORMATIVO
## LISTA DE ASISTENCIA

| Edad | Colonia | Ocupación | Nombre / Firma | Dudas y/o preguntas | Datos de contacto en caso de requerir más información. |
|---|---|---|---|---|---|
| 59 | Narvarte | Empleada | [redacted] | Demasiado hacinamiento con los nuevos edificios, ya que se generan df demanda de servicio | [redacted] |
| 72 | Narvarte | Empleado | | de agua, basura, seguridad en las nueva vias de desnivel y peatonal. NO RESPETAN EN USO de suelo y aptitud para la construcción en el CDMX | |
| 43 | Portales Sur | Empleada | | Por favor no tiren arboles. | |
| 46 | Ciudad Jardín | Hogar | | Afectaciones tráfico y Agua. | |
| 46 | Florida | Negocio Propio | | [redacted] | |
| 47 | Coyoacán | profesional | | Que actividades de convivencia y coheción social, para integrarse con la comunidad piensan rea | |
| | | | | | |

Módulo: Viveros de Coyoacán, Puerta 3, ubicada en la esquina de Avenida México y calle Madrid, Colonia del Carmen Coyoacán, Coyoacán Folio:

Lista de asistencia módulo informativo. Plaza Universidad.

Fecha:
Tema: Difusión de las medias de Integración fase 1.

MÍTIKAH
Ciudad Viva.

# MÓDULO INFORMATIVO
## LISTA DE ASISTENCIA

| Edad | Colonia | Ocupación | Nombre / Firma | Dudas y/o preguntas | Datos de contacto en caso de requerir más información. |
|---|---|---|---|---|---|
| 41 | Portales | Empresario | [redacted] | | |
| 43 | Tarqueña | Comerciante | | | |
| 44 | San Lorenzo Tezanco | Estudiante | | Más allá de los avances de la modernidad en la ciudad, y las posibles obras de mitigación en MITIKAH - ¿Cuáles son las reacciones políticas que se desprenden? ¿Con fundamentos rea | [redacted] |
| | | | | Taxis Sitio 118 El tríptico no especifica si habrá cambio de vialidades o si habrá un subterráneo | |
| | Tacubaya | | | ¿Este proyecto incluye espacios para personas con capacidades Diferentes? Sillas de ruedas, poca visión | |
| 17 | Andrés Torres | Xoco | | ¿Va a haber en área verde zona de pet friendly? | |
| | | | | | |

Módulo: Plaza Universidad: Acceso a la plaza en la esquina Avenida Universidad y la Calle Parroquia. Folio:

Fecha:
Tema: Difusión de las medias de integración fase 1.

MÍTIKAH
Ciudad Viva.

# MÓDULO INFORMATIVO
## LISTA DE ASISTENCIA

| Edad | Colonia | Ocupación | Nombre / Firma | Dudas y/o preguntas | Datos de contacto en caso de requerir más información |
|---|---|---|---|---|---|
| 60 | DEL CARMEN COYOACAN | PENSIONADO | [redacted] | | NO. AL METROBUS |
| | | | | | |
| | | | | | |
| | | | | | |
| | | | | | |
| | | | | | |
| | | | | | |

Módulo: Plaza Universidad: Acceso a la plaza en la esquina Avenida Universidad y la Calle Parroquia.

Folio:

Lista de asistencia módulo informativo. Hospital Adolfo López Mateos

Fecha:
Tema: Difusión de las medias de integración fase 1.

MÍTIKAH
Ciudad Viva.

# MÓDULO INFORMATIVO
## LISTA DE ASISTENCIA

| Edad | Colonia | Ocupación | Nombre / Firma | Dudas y/o preguntas | Datos de contacto en caso de requerir más información. |
|---|---|---|---|---|---|
| 43 | Ramos de Tenerías Reg. | Docente | [redacted] | | [redacted] |
| 23 | Axotla | Estudiante | | | |
| [illegible] | [illegible] | [illegible] | | | |
| | | | | | |
| | | | | | |
| | | | | | |
| | | | | | |

Módulo: Hospital Adolfo López Mateos, Av Universidad 1321, casi esquina Río Churubusco, Colonia Florida, Benito Juárez

Folio:

Social

## ANEXO ÍNDICE DESCRIPTIVO DEL CONTENIDO DIGITAL

### VERSIÓN EDITABLE

EIS y Consulta vecinal Mítikah
EIS y Consulta vecinal Mítikah. Consulta al público

### VERSIÓN PDF

EIS y Consulta vecinal Mítikah
EIS y Consulta vecinal Mítikah. Consulta al público

### CARPETA ANEXOS PDF.


CARPETA: APARTADO 3. INFORMACIÓN GENERAL DEL RESPONSABLE DE REALIZAR EL EIS Y LA CV.....
A 3ANEXO DECLARACIÓN FIRMADA.....(1 PÁGINA)
CARPETA: APARTADO 6. IDENTIFICACIÓN Y CARACTERIZACIÓN DE LA POBLACIÓN EN EL IA DEL PROYECTO.....
A 6 ANEXO INFORMACIÓN SOCIODEMOGRÁFICA POR MANZANAS.....(60 PÁGINAS)
A 6 ANEXO MANZANAS SIN POBLACIÓN.....(2 PÁGINAS)
CARPETA: APARTADO 7. LÍNEA BASE. CAPACITACIÓN.....
A 7 ANEXO CAPACITACIÓN: INDUCCIÓN TRABAJO DE CAMPO.....(24 PÁGINAS)
A 7 ANEXO CAPACITACIÓN: INDUCCIÓN DE SEGURIDAD Y CÓDIGO DE ÉTICA. .....(14 PÁGINAS)
A 7 ANEXO CAPACITACIÓN: CERTIFICADOS DE CURSO. .....(18 PÁGINAS)
A 7 ANEXO CAPACITACIÓN: LISTA DE ASISTENCIA. .....(1 PÁGINA)
CARPETA: APARTADO 9 IIDENTIFICACIÓN, CARACTERIZACIÓN, PREDICCIÓN Y VALORACIÓN DE LOS IMPACTOS SOCIALES...
9 ANEXO MATRIZ DE IMPACTOS MÍTIKAH.....(5 PÁGINAS)
CARPETA: APARTADO 11.1.1. ENCUESTA 1 LÍNEA BASE (DP).....
11.1.1.1. MÉTODO UTILIZADO.....
A 11 ANEXO ENCUESTA 1: LÍNEA BASE (DP). METODOLOGÍA DE CAMPO .....(6 PÁGINAS)
11.1.1.2. INSTRUMENTOS DE TRABAJO.....
A 11 ANEXO ENCUESTA DE LÍNEA BASE (DP): INSTRUMENTOS DE TRABAJO.....(13 PÁGINAS)
11.1.1.4. RESULTADOS.....
A 11 ANEXO ENCUESTA 1: LÍNEA BASE (DP) RESULTADOS INTEGRADOS.....(13 PÁGINAS)
A 11 ANEXO ENCUESTA 1: LÍNEA BASE (DP). RESPUESTAS A) HOGARES TEXTUALES.....(33 PÁGINAS)
A 11 ANEXO ENCUESTA 1: LÍNEA BASE (DP). RESPUESTAS B) COMERCIO TEXTUALES.....(20 PÁGINAS)
A 11 ANEXO ENCUESTA 1: LÍNEA BASE (DP). RESPUESTAS C) VISITANTES TEXTUALES.....(10 PÁGINAS)
A 11 ANEXO ENCUESTA 1: LÍNEA BASE (DP). ARCHIVO FOTOGRÁFICO.....(2 PÁGINAS)
CARPETA: A 11 ANEXO ENCUESTA 1: LÍNEA BASE. ARCHIVO FOTOGRÁFICO.....
CARPETA: APARTADO 11.2.1 SITIO WEB.....
A 11 ANEXO SITIO WEB: DISPOSICIÓN DE INFORMACIÓN .....(21 PÁGINAS)
A 11 ANEXO SITIO WEB: REPORTE DE RESULTADOS DE SOCIALIZACIÓN 30/01 A 29/02 .....(2 PÁGINAS)
CARPETA: APARTADO 11. 1.2.2. MÓDULOS INFORMATIVOS.....
A 11 ANEXO MÓDULOS INFORMATIVOS. FOLLETO.....(2 PÁGINAS)
CARPETA: APARTADO 11. 1.4 REUNIONES CON VECINAS Y VECINOS.....
A 11 ANEXO REUNIÓN CON VECINOS 4 DE FEBRERO TRANSCRIPCIÓN .....(16 PÁGINAS)
A 11 ANEXO REUNIÓN CON VECINOS 5 DE FEBRERO TRANSCRIPCIÓN .....(14 PÁGINAS)
A 11 ANEXO REUNIÓN CON VECINOS 7 DE FEBRERO TRANSCRIPCIÓN .....(9 PÁGINAS)
A 11 ANEXO REUNIÓN CON VECINOS 10 DE FEBRERO TRANSCRIPCIÓN .....(21 PÁGINAS)

A 11 Anexo Reunión con vecinos 26 de febrero (llamada telefónica). Ficha.....(1 página)
A 11 Anexo Reunión con vecinos 29 de febrero (entrega - recepción de información). Ficha de reporte .....(1 página)
A 11 Anexo Reunión con vecinos 11 de marzo transcripción .....(28 páginas)
11.1.4.2. Listas de asistencia.....
A 11 Anexo Reunión con vecinos 7 de febrero (lista de asistencia).....(1 página)
A 11 Anexo reunión con vecinos 10 de febrero (lista de asistencia).....(2 páginas)
A 11 Anexo Reunión con vecinos 2 de marzo (lista de asistencia).....(1 página)
A 11 Anexo Reunión con vecinos 4 de marzo (lista de asistencia)..... .....(1 página)
A 11 Anexo Reunión con vecinos 19 de marzo vía web (lista de asistencia).....(1 página)
Carpeta: Apartado 11. 1.6. Encuesta 2 opinión .....
11.1.6.1. Método de elección de la muestra.....
A 11 Anexo Encuesta 2 opinión. Metodología de campo .....(5 páginas)
11.1.6.2. Instrumento de trabajo.....
A 11 Anexo Encuesta 2 opinión. Instrumento de trabajo.....(6 páginas)
A 11 Anexo Encuesta 2 opinión. Instrumento de trabajo (Material informativo de apoyo).....
.....(27 páginas)
11.1.6.4. Resultados.....
A 11 Anexo Encuesta 2 opinión. Resultados integrados .....(6 páginas)
A 11 Anexo Encuesta 2 opinión. Respuestas a) hogares textuales.....(39 páginas)
A 11 Anexo Encuesta 2 opinión. Respuestas b) comercio textuales.....(14 páginas)
A 11 Anexo Encuesta 2 opinión. Respuestas a) visitantes textuales.....(8 páginas)
A 11 Anexo Encuesta 2 opinión. Archivo Fotográfico.....(2 páginas)
Carpeta: A 11 Anexo Encuesta 2: opinión. Archivo Fotográfico.....
Carpeta: apartado 11.1.7. Módulos receptores de opinión .....
A 11 Anexo Registro de opiniones en módulos.....(12 páginas)
A 11 Anexo Registro de opiniones en módulos.....(12 páginas)
Carpeta: Apartado 11. 7.8. Entrevistas a profundidad.....
A 11 Anexo Ficha de Entrevista ACPX (1).....(1 página)
A 11 Anexo Ficha de Entrevista ACPX (2).....(1 página)
A 11 Anexo Ficha de Entrevista ACPX (3) .....(1 página)
A 11 Anexo Ficha de Entrevista ACPX (4) .....(1 página)
A 11 Anexo Ficha de Entrevista Empresa-institución (5) .....(1 página)
A 11 Anexo Ficha de Entrevista Empresa-institución (6) .....(1 página)
A 11 Anexo Ficha de Entrevista Empresa-institución (7) .....(1 página)
A 11 Anexo Ficha de Entrevista Empresa-institución (8) .....(1 página)
A 11 Anexo Ficha de Entrevista Empresa-institución (9) .....(1 página)
Carpeta: evidencia de campo.....
Anexo evidencia de campo.....(28 páginas)

Carpeta anexos pdf. Consulta al público