Callitropsis lusitanica



Estado actual de sujeto forestal, muerto en pie



Base del tronco



Ramas y copa muerta

FREDEL INGENIERIA Y ARQUITECTURA S.A. DE C.V.

ARQ. PSJ. MARÍA GUADALUPE MEJÍA GUARDIA
DICTAMINADOR TÉCNICO 128

Callitropsis lusitanica



Estado actual de sujeto forestal, muerto en pie



Copa y ramas muertas



Base del tronco

FREDEL INGENIERIA Y ARQUITECTURA S.A. DE C.V.

ARQ. PSJ. MARÍA GUADALUPE MEJÍA GUARDIA
DICTAMINADOR TÉCNICO 128

Callitropsis lusitanica



Estado actual de sujeto forestal, muerto en pie



Copa y ramas muertas



Grieta en fuste

FREDEL INGENIERIA Y ARQUITECTURA S.A. DE C.V.

ARQ. PSJ. MARÍA GUADALUPE MEJÍA GUARDIA
DICTAMINADOR TÉCNICO 128

Callitropsis lusitanica



Estado actual de sujeto forestal, muerto en pie



Copa y ramas muertas



Grieta en fuste

FREDEL INGENIERIA Y ARQUITECTURA S.A. DE C.V.

ARQ. PSJ. MARÍA GUADALUPE MEJÍA GUARDIA
DICTAMINADOR TÉCNICO 128

Fraxinus excelsior



Estado actual de sujeto forestal



Base de tronco



En defoliación

FREDEL INGENIERIA Y ARQUITECTURA SA DE CV

ARQ. PSJ. MARIA GUADALUPE MEJÍA GUARDIA
DICTAMINADOR TÉCNICO 128

Fraxinus excelsior



Estado actual de sujeto forestal



En defoliación



Base de tronco

FREDEL INGENIERIA Y ARQUITECTURA S.A. DE C.V.

ARQ. PSJ. MARÍA GUADALUPE MEJÍA GUARDIA
DICTAMINADOR TÉCNICO 128

Fraxinus excelsior



Estado actual de sujeto forestal



En defoliación



Base de tronco

FREDEL INGENIERIA Y ARQUITECTURA SA DE CV

ARQ. PSJ. MARÍA GUADALUPE MEJÍA GUARDIA
DICTAMINADOR TÉCNICO 128

Fraxinus excelsior



Estado actual de sujeto forestal



Base de tronco



En defoliación

FREDEL INGENIERIA Y ARQUITECTURA S.A. DE C.V.

ARQ. PSJ. MARÍA GUADALUPE MEJÍA GUARDIA
DICTAMINADOR TÉCNICO 128

Fraxinus excelsior



Estado actual de sujeto forestal



Fuste



Base de tronco

FREDEL INGENIERIA Y ARQUITECTURA S.A. DE C.V.

ARQ. PSJ. MARÍA GUADALUPE MEJÍA GUARDIA
DICTAMINADOR TÉCNICO 128

Erythrina americana



Estado actual de sujeto forestal



En defoliación



Base de tronco

FREDEL INGENIERIA Y ARQUITECTURA S.A. DE C.V.

ARQ. PSJ. MARÍA GUADALUPE MEJÍA GUARDIA
DICTAMINADOR TÉCNICO 128

Callitropsis lusitanica



Estado actual de sujeto forestal, muerto en pie

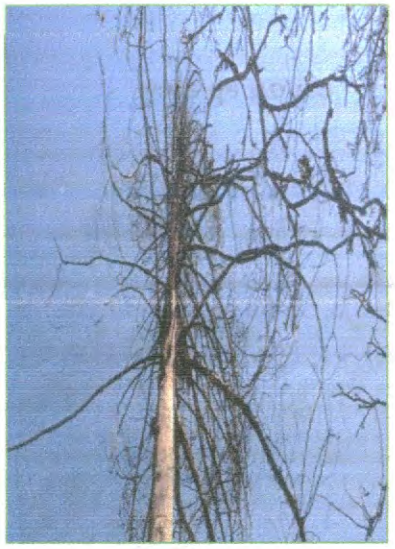

Copa y ramas muertas



Grieta en fuste

ARQ. PSJ. MARÍA GUADALUPE MEJÍA GUARDIA
DICTAMINADOR TÉCNICO 128

Erythrina americana



511

Estado actual de sujeto forestal



Base de tronco



En defoliación

FREDEL INGENIERIA Y ARQUITECTURA S.A. DE C.V.

ARQ. PSJ. MARÍA GUADALUPE MEJÍA GUARDIA
DICTAMINADOR TÉCNICO 128

Fraxinus excelsior



Estado actual de sujeto forestal



Base de tronco con secreción



En defoliación

FREDEL INGENIERIA Y ARQUITECTURA SA DE C.V.

ARQ. PSJ. MARÍA GUADALUPE MEJÍA GUARDIA
DICTAMINADOR TÉCNICO 128

Fraxinus excelsior



Estado actual de sujeto forestal



Base de tronco



Secreción en fuste

ARQ. PSJ. MARÍA GUADALUPE MEJÍA GUARDIA
DICTAMINADOR TÉCNICO 128

Fraxinus excelsior



Estado actual de sujeto forestal



En defoliación y secreción en fuste



Base de tronco

FREDEL INGENIERIA Y ARQUITECTURA SA DE CV

ARQ. PSJ. MARÍA GUADALUPE MEJÍA GUARDIA
DICTAMINADOR TÉCNICO 128

Fraxinus excelsior



Estado actual de sujeto forestal



En defoliación



Base de tronco

FREDEL INGENIERIA Y ARQUITECTURA S.A. DE C.V.

ARQ. PSJ. MARÍA GUADALUPE MEJÍA GUARDIA
DICTAMINADOR TÉCNICO 128

Fraxinus excelsior



516

Estado actual de sujeto forestal



Base de tronco



En defoliación

FREDEL INGENIERIA Y ARQUITECTURA S.A. DE C.V.

ARQ. PSJ. MARÍA GUADALUPE MEJÍA GUARDIA
DICTAMINADOR TÉCNICO 128

Fraxinus uhdei



Estado actual de sujeto forestal



Base de tronco



En defoliación

FREDEL INGENIERIA Y ARQUITECTURA S.A. DE C.V.

ARQ. PSJ. MARÍA GUADALUPE MEJÍA GUARDIA
DICTAMINADOR TÉCNICO 128

Callitropsis lusitanica



Estado actual de sujeto forestal, muerto en pie



Copa y ramas muertas



Base de tronco

FREDEL INGENIERIA Y ARQUITECTURA SA DE C.V.

ARQ. PSJ. MARÍA GUADALUPE MEJÍA GUARDIA
DICTAMINADOR TÉCNICO 128

Callitropsis lusitanica



Estado actual de sujeto forestal



Laso en fuste



Muerte ascendente

FREDEL INGENIERIA Y ARQUITECTURA S.A. DE C.V.

ARQ. PSJ. MARÍA GUADALUPE MEJÍA GUARDIA
DICTAMINADOR TÉCNICO 128

Fraxinus uhdei



Estado actual de sujeto forestal



En defoliación



Base de tronco

FREDEL INGENIERIA Y ARQUITECTURA S.A. DE C.V.

ARQ. PSJ. MARIA GUADALUPE MEJÍA GUARDIA
DICTAMINADOR TÉCNICO 128

Fraxinus uhdei



Estado actual de sujeto forestal



En defoliación



Oquedad en fuste

FREDEL INGENIERIA Y ARQUITECTURA S.A. DE C.V.

ARQ. PSJ. MARÍA GUADALUPE MEJÍA GUARDIA
DICTAMINADOR TÉCNICO 128

Fraxinus uhdei



Estado actual de sujeto forestal



En defoliación



Base de tronco

522

FREDEL INGENIERIA Y ARQUITECTURA S.A. DE C.V.

ARQ. PSJ. MARÍA GUADALUPE MEJÍA GUARDIA
DICTAMINADOR TÉCNICO 128

Fraxinus excelsior



Estado actual de sujeto forestal



En defoliación



Base de tronco

FREDEL INGENIERIA Y ARQUITECTURA S.A. DE C.V.

ARQ. PSJ. MARÍA GUADALUPE MEJÍA GUARDIA
DICTAMINADOR TÉCNICO 128

Fraxinus uhdei



524

Estado actual de sujeto forestal



Base de tronco



En defoliación

FREDEL INGENIERIA Y ARQUITECTURA S.A. DE C.V.

ARQ. PSJ. MARÍA GUADALUPE MEJÍA GUARDIA
DICTAMINADOR TÉCNICO 128

Callitropsis lusitanica



Estado actual de sujeto forestal



Muerte ascendente en copa



Base de tronco

FREDEL INGENIERIA Y ARQUITECTURA S.A. DE C.V.

ARQ. PSJ. MARÍA GUADALUPE MEJÍA GUARDIA
DICTAMINADOR TÉCNICO 128

Callitropsis lusitanica



Estado actual de sujeto forestal



Base de tronco



Muerte ascendente en copa

FREDEL INGENIERIA Y ARQUITECTURA S.A. DE C.V.

ARQ. PSJ. MARÍA GUADALUPE MEJÍA GUARDIA
DICTAMINADOR TÉCNICO 128

Callitropsis lusitanica



Estado actual de sujeto forestal, muerto en pie



Copa muerta



Base de tronco

FREDEL INGENIERIA Y ARQUITECTURA S.A. DE C.V.

ARQ. PSJ. MARÍA GUADALUPE MEJÍA GUARDIA
DICTAMINADOR TÉCNICO 128

Callitropsis lusitanica



528

Estado actual de sujeto forestal muerto en pie



Base de tronco



Copa muerta

FREDEL INGENIERIA Y ARQUITECTURA S.A. DE C.V.

ARQ. PSJ. MARÍA GUADALUPE MEJÍA GUARDIA
DICTAMINADOR TÉCNICO 128

Fraxinus excelsior



Estado actual de sujeto forestal



En defoliación



Cancro en fuste



Base de tronco

ARQ. PSJ. MARÍA GUADALUPE MEJÍA GUARDIA
DICTAMINADOR TÉCNICO 128

Fraxinus excelsior



Estado actual de sujeto forestal



Fuste agrietado



Secreción en la base

FREDEL INGENIERIA Y ARQUITECTURA SA DE CV

ARQ. PSJ. MARIA GUADALUPE MEJÍA GUARDIA
DICTAMINADOR TÉCNICO 128

Callitropsis lusitanica



Estado actual de sujeto forestal, muerto en pie



Copa muerta



Base de tronco

FREDEL INGENIERIA Y ARQUITECTURA S.A. DE C.V.

ARQ. PSJ. MARÍA GUADALUPE MEJÍA GUARDIA
DICTAMINADOR TÉCNICO 128

Erythrina americana



Estado actual de sujeto forestal



Defoliación estacional



Base de tronco

FREDEL INGENIERIA Y ARQUITECTURA S.A. DE C.V.

ARQ. PSJ. MARÍA GUADALUPE MEJÍA GUARDIA
DICTAMINADOR TÉCNICO 128

Erythrina americana



Estado actual de sujeto forestal



En defoliación estacional



Base de tronco

FREDEL INGENIERIA Y ARQUITECTURA S.A. DE C.V.

ARQ. PSJ. MARÍA GUADALUPE MEJÍA GUARDIA
DICTAMINADOR TÉCNICO 128

Fraxinus uhdei



Estado actual de sujeto forestal



En defoliación estacional



Base de tronco

FREDEL INGENIERIA Y ARQUITECTURA SA DE C.V.

ARQ. PSJ. MARÍA GUADALUPE MEJÍA GUARDIA
DICTAMINADOR TÉCNICO 128

Schinus molle



Estado actual de sujeto forestal



Base de tronco



Interferencia con cables

FREDEL INGENIERIA Y ARQUITECTURA S.A. DE C.V.

ARQ. PSJ. MARÍA GUADALUPE MEJÍA GUARDIA
DICTAMINADOR TÉCNICO 128

Fraxinus uhdei



Estado actual de sujeto forestal



Interferencia con cables



Base de tronco

FREDEL INGENIERIA Y ARQUITECTURA SA DE CV

ARQ. PSJ. MARÍA GUADALUPE MEJÍA GUARDIA
DICTAMINADOR TÉCNICO 128

Fraxinus uhdei



538

Estado actual de sujeto forestal



Base de tronco con secreción

ARQ. PSJ. MARÍA GUADALUPE MEJÍA GUARDIA
DICTAMINADOR TÉCNICO 128

Ligustrum lucidum



Estado actual de sujeto forestal



Estrés hídrico en follaje



Base de tronco, polifurcado

FREDEL INGENIERIA Y ARQUITECTURA SA DE C.V.

ARQ. PSJ. MARÍA GUADALUPE MEJÍA GUARDIA
DICTAMINADOR TÉCNICO 128

Fraxinus uhdei



Estado actual de sujeto forestal



Base de tronco



En defoliación estacional

ARQ. PSJ. MARÍA GUADALUPE MEJÍA GUARDIA
DICTAMINADOR TÉCNICO 128

Fraxinus uhdei



Estado actual de sujeto forestal



Base de tronco



En defoliación estacional

FREDEL INGENIERIA Y ARQUITECTURA S.A. DE C.V.

ARQ. PSJ. MARÍA GUADALUPE MEJÍA GUARDIA
DICTAMINADOR TÉCNICO 128

Fraxinus uhdei



Estado actual de sujeto forestal



Base de tronco con secreción



En defoliación estacional

FREDEL INGENIERIA Y ARQUITECTURA S.A. DE C.V.

ARQ. PSJ. MARÍA GUADALUPE MEJÍA GUARDIA
DICTAMINADOR TÉCNICO 128

Ligustrum lucidum



Estado actual de sujeto forestal



Base de tronco, polifurcado



Estrés hídrico en follaje

FREDEL INGENIERIA Y ARQUITECTURA SA DE CV

ARQ. PSJ. MARÍA GUADALUPE MEJÍA GUARDIA
DICTAMINADOR TÉCNICO 128

Ligustrum lucidum



Estado actual de sujeto forestal



Base de tronco, polifurcado



Estrés hídrico en follaje

FREDEL INGENIERIA Y ARQUITECTURA S.A. DE C.V.

ARQ. PSJ. MARÍA GUADALUPE MEJÍA GUARDIA
DICTAMINADOR TÉCNICO 128

Fraxinus uhdei



Estado actual de sujeto forestal



Base de tronco



En defoliación estacional

FREDEL INGENIERIA Y ARQUITECTURA SA DE CV

ARQ. PSJ. MARÍA GUADALUPE MEJÍA GUARDIA
DICTAMINADOR TÉCNICO 128

Ligustrum lucidum



Estado actual de sujeto forestal



Base de tronco, polifurcado



Estrés hídrico en follaje

FREDEL INGENIERIA Y ARQUITECTURA S.A. DE C.V.

ARQ. PSJ. MARÍA GUADALUPE MEJÍA GUARDIA
DICTAMINADOR TÉCNICO 128

Fraxinus uhdei



Estado actual de sujeto forestal



Base de tronco



Cancros en fuste

FREDEL INGENIERIA Y ARQUITECTURA S.A. DE C.V.

ARQ. PSJ. MARÍA GUADALUPE MEJÍA GUARDIA
DICTAMINADOR TÉCNICO 128

Fraxinus uhdei



Estado actual de sujeto forestal



En defoliación estacional



Base de tronco

ARQ. PSJ. MARÍA GUADALUPE MEJÍA GUARDIA
DICTAMINADOR TÉCNICO 128

Callitropsis lusitanica



Estado actual de sujeto forestal, muerto en pie



Grieta en fuste y xilema expuesto

ARQ. PSJ. MARÍA GUADALUPE MEJÍA GUARDIA
DICTAMINADOR TÉCNICO 128

Callitropsis lusitanica



Estado actual de sujeto forestal, muerto en pie



Grieta en fuste y xilema expuesto

ARQ. PSJ. MARÍA GUADALUPE MEJÍA GUARDIA
DICTAMINADOR TÉCNICO 128

Fraxinus uhdei



Estado actual de sujeto forestal





Inclinación de eje



Base de tronco

FREDEL INGENIERIA Y ARQUITECTURA SA DE CV

ARQ. PSJ. MARÍA GUADALUPE MEJÍA GUARDIA
DICTAMINADOR TÉCNICO 128

Fraxinus uhdei



Estado actual de sujeto forestal



Base de tronco



Oquedad en fuste con pudrición

FREDEL INGENIERIA Y ARQUITECTURA S.A. DE C.V.

ARQ. PSJ. MARÍA GUADALUPE MEJÍA GUARDIA
DICTAMINADOR TÉCNICO 128

Fraxinus uhdei



Estado actual de sujeto forestal



Base de tronco



Copa inclinada

FREDEL INGENIERIA Y ARQUITECTURA SA DE CV

ARQ. PSJ. MARÍA GUADALUPE MEJÍA GUARDIA
DICTAMINADOR TÉCNICO 128

Fraxinus uhdei



554

Estado actual de sujeto forestal



Follaje en buen estado



Base de tronco

FREDEL INGENIERIA Y ARQUITECTURA S.A. DE C.V.

ARQ. PSJ. MARÍA GUADALUPE MEJÍA GUARDIA
DICTAMINADOR TÉCNICO 128

Fraxinus uhdei



Estado actual de sujeto forestal



Follaje en buen estado



Base de tronco

FREDEL INGENIERIA Y ARQUITECTURA SA DE CV

ARQ. PSJ. MARÍA GUADALUPE MEJÍA GUARDIA
DICTAMINADOR TÉCNICO 128

Fraxinus uhdei



Estado actual de sujeto forestal



Base de tronco



Follaje en buen estado

FREDEL INGENIERIA Y ARQUITECTURA S.A. DE C.V.

ARQ. PSJ. MARÍA GUADALUPE MEJÍA GUARDIA
DICTAMINADOR TÉCNICO 128

Fraxinus uhdei



Estado actual de sujeto forestal



Base de tronco



Follaje en buen estado

FREDEL INGENIERIA Y ARQUITECTURA SA DE CV

ARQ. PSJ. MARÍA GUADALUPE MEJÍA GUARDIA
DICTAMINADOR TÉCNICO 128

Fraxinus uhdei



Estado actual de sujeto forestal



Base de tronco

ARQ. PSJ. MARÍA GUADALUPE MEJÍA GUARDIA
DICTAMINADOR TÉCNICO 128

Fraxinus uhdei



Estado actual de sujeto forestal



Base de tronco



En defoliación estacional

FREDEL INGENIERIA Y ARQUITECTURA S.A. DE C.V.

ARQ. PSJ. MARÍA GUADALUPE MEJÍA GUARDIA
DICTAMINADOR TÉCNICO 128

Fraxinus uhdei



Estado actual de sujeto forestal



En defoliación estacional



Base de tronco

FREDEL INGENIERIA Y ARQUITECTURA S.A. DE C.V.

ARQ. PSJ. MARÍA GUADALUPE MEJÍA GUARDIA
DICTAMINADOR TÉCNICO 128

Fraxinus uhdei



Estado actual de sujeto forestal



En defoliación estacional



Base de tronco

FREDEL INGENIERIA Y ARQUITECTURA S.A. DE C.V.

ARQ. PSJ. MARÍA GUADALUPE MEJÍA GUARDIA
DICTAMINADOR TÉCNICO 128

Fraxinus uhdei



Estado actual de sujeto forestal



Base de tronco



En defoliación estacional

FREDEL INGENIERIA Y ARQUITECTURA S.A. DE C.V.

ARQ. PSJ. MARÍA GUADALUPE MEJÍA GUARDIA
DICTAMINADOR TÉCNICO 128

Fraxinus uhdei



Estado actual de sujeto forestal

563



Base de tronco



Follaje en buen estado

ARQ. PSJ. MARÍA GUADALUPE MEJÍA GUARDIA
DICTAMINADOR TÉCNICO 128

Fraxinus uhdei



Estado actual de sujeto forestal



Base de tronco inclinado



En defoliación estacional

FREDEL INGENIERIA Y ARQUITECTURA S.A. DE C.V.

ARQ. PSJ. MARÍA GUADALUPE MEJÍA GUARDIA
DICTAMINADOR TÉCNICO 128

Fraxinus uhdei



Estado actual de sujeto forestal



Base de tronco



En defoliación estacional

FREDEL INGENIERIA Y ARQUITECTURA S.A. DE C.V.

ARQ. PSJ. MARÍA GUADALUPE MEJÍA GUARDIA
DICTAMINADOR TÉCNICO 128

Fraxinus uhdei



Estado actual de sujeto forestal



Base de tronco



Copa inclinada

FREDEL INGENIERIA Y ARQUITECTURA S.A. DE C.V.

ARQ. PSJ. MARÍA GUADALUPE MEJÍA GUARDIA
DICTAMINADOR TÉCNICO 128

Fraxinus uhdei



Estado actual de sujeto forestal



Base de tronco



Copa elevada

FREDEL INGENIERIA Y ARQUITECTURA S.A. DE C.V.

ARQ. PSJ. MARÍA GUADALUPE MEJÍA GUARDIA
DICTAMINADOR TÉCNICO 128

Fraxinus uhdei



568

Estado actual de sujeto forestal



Copa inclinada



Base de tronco

FREDEL INGENIERIA Y ARQUITECTURA S.A. DE C.V.

ARQ. PSJ. MARÍA GUADALUPE MEJÍA GUARDIA
DICTAMINADOR TÉCNICO 128

Fraxinus uhdei



Estado actual de sujeto forestal



En defoliación estacional



Base de tronco

FREDEL INGENIERIA Y ARQUITECTURA S.A. DE C.V.

ARQ. PSJ. MARÍA GUADALUPE MEJÍA GUARDIA
DICTAMINADOR TÉCNICO 128

Fraxinus uhdei



570

Estado actual de sujeto forestal



Daño mecánico e inclinación de fuste



Ramas desmochadas
cerca de cableado

FREDEL INGENIERIA Y ARQUITECTURA S.A. DE C.V.

ARQ. PSJ. MARÍA GUADALUPE MEJÍA GUARDIA
DICTAMINADOR TÉCNICO 128

Jacaranda mimosifolia



Estado actual de sujeto forestal



Ramas desmochadas
cerca de cableado



Base de tronco

FREDEL INGENIERIA Y ARQUITECTURA SA DE CV

ARQ. PSJ. MARÍA GUADALUPE MEJÍA GUARDIA
DICTAMINADOR TÉCNICO 128

Jacaranda mimosifolia



Estado actual de sujeto forestal



Ramas desmochadas cerca de cableado



Base de tronco



Fuste torcido en paso peatonal

ARQ. PSJ. MARÍA GUADALUPE MEJÍA GUARDIA
DICTAMINADOR TÉCNICO 128

Jacaranda mimosifolia



Estado actual de sujeto forestal



Inclinación hacia vialidad



Ramas desmochadas cerca de cableado



Base de tronco

FREDEL INGENIERIA Y ARQUITECTURA S.A. DE C.V.

ARQ. PSJ. MARÍA GUADALUPE MEJÍA GUARDIA
DICTAMINADOR TÉCNICO 128

Jacaranda mimosifolia



Estado actual de sujeto forestal



Inclinación hacia vialidad



Ramas desmochadas cerca de cableado



Base de tronco

FREDEL INGENIERIA Y ARQUITECTURA S.A. DE C.V.

ARQ. PSJ. MARÍA GUADALUPE MEJÍA GUARDIA
DICTAMINADOR TÉCNICO 128

Fraxinus uhdei



Estado actual de sujeto forestal



Inclinación hacia vialidad



Base de tronco



Ramas desmochadas cerca de cableado

FREDEL INGENIERIA Y ARQUITECTURA S.A. DE C.V.

ARQ. PSJ. MARÍA GUADALUPE MEJÍA GUARDIA
DICTAMINADOR TÉCNICO 128

FREDEL INGENIERIA Y ARQUITECTURA SA DE C.V.

DICTAMEN TÉCNICO INDIVIDUAL
ÁRBOL 361

Fecha de Evaluación:	Día	22	Mes	febrero	Año	2021	Hora	9:00

Datos del solicitante y solicitud:

Domicilio del solicitante	Calle y número	**Partiendo de la Glorieta de la Lealtad en la 1° Sección del Bosque de Chapultepec y terminando en Calzada de los Poetas en la 2° sección del Bosque de Chapultepec.**----------				
	Colonia	San Miguel Chapultepec 1° Sección.	Alcaldía	Miguel Hidalgo.	C.P.	11580
Actividad solicitada y justificación del solicitante. **Construcción del proyecto integral de la calzada flotante los pinos para la conexión peatonal de Molino del Rey, 1ª. sección-Av. Compositores, 2a. secc. del Bosque de Chapultepec"**						

Datos Generales del árbol

Localización

Banqueta	Camellón	Glorieta	Parque	Arriate	Plaza	Propiedad Privada	Obra Civil	Maceta	Otro
----------	----------	----------	----------	----------	----------	----------	----------	----------	✓

Calle y número	Partiendo de la Glorieta de la Lealtad en la 1° Sección del Bosque de Chapultepec y terminando en Calzada de los Poetas en la 2° sección del Bosque de Chapultepec.			Colonia	San Miguel Chapultepec 1° Sección.
Entre Calle	Molino del Rey.	Y calle	Av. De los Compositores.	Alcaldía	Miguel Hidalgo.
Observaciones: Fuera del área de afectación. ÁREA "D"					

Características

Nombre común y científico (Genero, especie, variedad)	Fresno, *Fraxinus uhdei*		Caducifolio ✓	Perennifolio
Altura Total	8.0 m	Distancia del Suelo al Follaje	2.10 m ----------	
Ancho de la copa 3.0 m ---------	Promedio 3.0 m ------- --	Diámetro de tronco (A 1.30 m de nivel del suelo)	19.6 cm ----------	
Largo de la copa 3.0 m -------- ---			----------	

Interferencias

Follaje	✓	Inmueble	-----	Mobiliario	----	Con tránsito vehicular	----	Cámaras de Seguridad	----
Tronco	---	Cables de energía eléctrica	------	Luminarias	----	Peatonal	----	Otro	-- --
Raíces	-----	Registros	------	Señales de tránsito	-------	Observaciones: Presenta interferencia con follaje. ----------			

Rodeado

Tránsito Vehicular	---	Pasto (≤ 0.5m)	✓	Árboles o plantas	✓	**Descripción del Sitio** El árbol se desarrolla en área permeable. Rodeado de otros individuos de la misma especie.---------- ---------- ----------
Residuos Sólido	---	Pavimento(≤ 0.5m)	---	Registros	---	
		Riego	---	Compactación del Suelo	✓	

Problemas bióticos			Problemas abióticos			Observaciones

Hojas

Enfermedades	--------	Marchitez	---	Contaminación	----	El individuo presenta defoliación estacional ---------- ----------
Plagas	--------	Granizo	-----	Helada	----	
Senescentes	--------	Clorosis	-----			----------

Ramas

Enfermedades	----	Muertas	---	Ramas caídas	--	Perdida de copa provocada por un desmoche. ---------- ----------
Plagas	----	Vandalismo	---	Ramas desprendidas	--	
Muérdago	----	Desmoche	✓	Heridas	--	
Compartimentación	----	Cavidad	---	Pudrición	--	

Arq. Psj. María Guadalupe Mejía Guardia
Dictaminador Técnico 128

Problemas bióticos			Problemas abióticos				Observaciones
Tronco	Enfermedades	----	Vandalismo	---	Cavidades	--	Presenta pudrición provocada por una herida que no compartimento; descortezamiento con exposición de xilema. ----------
	Plagas	----	Estrangulamiento	---	Pudriciones	--	
	Compartimentación	----	Heridas	---	Desmoche	--	

Raíces	Enfermedades	-------	Cortadas	----	No presenta problemas en las raíces. ---------- ---------- ----------
	Plagas	-------	Heridas	----	
	Expuestas o superficiales	-------	Reprimidas o sobre el pavimento	----	
			Estranguladoras	---	

Estructura del Árbol	Copa mal equilibrada	---	Ápice terminal múltiple	---
	Ramas muy largas	---	Tronco inclinado (en grados)	✓ (30°)
	Troncos múltiples	---	Corteza incluida	---
	Troncos codominantes	---	Chupones	---
	Ramas codominantes	---	Cola de León	---

Estructura General del Árbol	
Irrecuperable	✓
Susceptible de Mejora	--
Buena	--
Muy Buena	--

Valoración del Árbol

Expectativa de vida		Presencia de otros árboles				Otros Valores	
		Hectárea		100 m lineales			
5 años	---	Más de 300	✓	Más de 30	✓	Científico	---
6 a 20	---	200 a 300	---	20 a 30	---	Histórico	---
21 a 40	---	51 a 199	---	5 a 19	---	Socio- Cultural	✓
Más de 40	---	50 o menos	---	Menos de 5	---	Otros	---

Condición General del Árbol			
Muy bueno	--	Declinante incipiente	
Bueno	--	Declinante Severo	-
Muerto	✓		

Manejo y Conclusiones

Alternativas para evitar el derribo	Trasplante	----	Observaciones: ---------- ---------- ---------- ----------
	Adecuación de diseños constructivos	----	
	Programación y calendarización de podas	----	

Derribo	Existe el riesgo real y presente para las personas o para sus bienes inmuebles	-----	Para evitar afectaciones significativas en la infraestructura urbana del lugar donde se encuentren	-----
	Existe un riesgo real y presente para el patrimonio urbanístico o arquitectónico del Distrito Federal	-----	Por mejoramiento y mantenimiento de un área verde pública	-----
	Es necesario para el saneamiento de los árboles aledaños	-----	Por obra pública o privada	-----
	Observaciones. ----------			

Poda	Limpieza	----	Poda de Coníferas	----	Observaciones: ---------- ---------- ----------
	Restauración de copa	----	Poda de palmas maduras	----	
	Aclareo de copa	----	Poda de árbol joven	----	
	Elevación de copa	--	Reducción de copa	----	

Se Conserva	✓	El individuo está muerto, sin embargo, se conserva ya que no causa interferencia con el trazo del proyecto. El árbol se encuentra listado en el artículo 15 de la Ley de Salvaguarda del Patrimonio urbanístico Arquitectónico del Distrito Federal.----------

Arq. Psj. María Guadalupe Mejía Guardia
Dictaminador Técnico 128

Croquis de Localización	Fotos

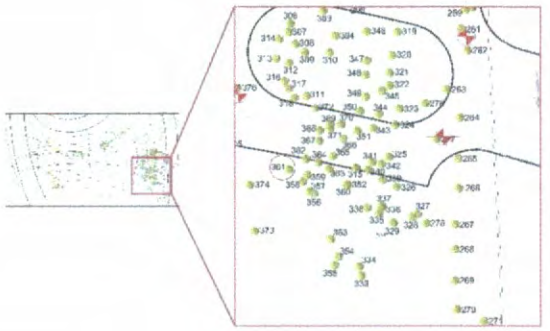







Arq. Psj. María Guadalupe Mejía Guardia
Dictaminador Técnico 128

FREDEL INGENIERIA Y ARQUITECTURA S.A. DE C.V.

DICTAMEN TÉCNICO INDIVIDUAL
ÁRBOL 362

Fecha de Evaluación:	Día	22	Mes	febrero	Año	2021	Hora	9:00

Datos del solicitante y solicitud:

Domicilio del solicitante	Calle y número	**Partiendo de la Glorieta de la Lealtad en la 1° Sección del Bosque de Chapultepec y terminando en Calzada de los Poetas en la 2° sección del Bosque de Chapultepec.**----------				
	Colonia	San Miguel Chapultepec 1° Sección.	Alcaldía	Miguel Hidalgo.	C.P.	11580
Actividad solicitada y justificación del solicitante. **Construcción del proyecto integral de la calzada flotante los pinos para la conexión peatonal de Molino del Rey, 1ª. sección-Av. Compositores, 2a. secc. del Bosque de Chapultepec"**						

Datos Generales del árbol

Localización

Banqueta	Camellón	Glorieta	Parque	Arriate	Plaza	Propiedad Privada	Obra Civil	Maceta	Otro
----------	----------	----------	----------	----------	----------	----------	----------	----------	✓

Calle y número	Partiendo de la Glorieta de la Lealtad en la 1° Sección del Bosque de Chapultepec y terminando en Calzada de los Poetas en la 2° sección del Bosque de Chapultepec.			Colonia	San Miguel Chapultepec 1° Sección.
Entre Calle	Molino del Rey.	Y calle	Av. De los Compositores.	Alcaldía	Miguel Hidalgo.
Observaciones: Fuera del área de afectación. ÁREA "D"					

Características

Nombre común y científico (Genero, especie, variedad)	Trueno, *Ligustrum lucidum.*		Caducifolio -----	Perennifolio ✓
Altura Total	4.0 m	Distancia del Suelo al Follaje	2 m ----------	
Ancho de la copa 3.0 m ---------	Promedio 4 m ---------	Diámetro de tronco (A 1.30 m de nivel del suelo)	3.0 cm ----------	
Largo de la copa 3.0 m -------- ---			----------	

Interferencias

Follaje	✓	Inmueble	-----	Mobiliario	----	Con tránsito vehicular	----	Cámaras de Seguridad	----
Tronco	---	Cables de energía eléctrica	------	Luminarias	----	Peatonal	----	Otro	-- --
Raíces	-----	Registros	------	Señales de tránsito	-------	Observaciones: Presenta interferencia con follaje. ----------			

Rodeado

Tránsito Vehicular	---	Pasto (≤ 0.5m)	✓	Árboles o plantas	✓	**Descripción del Sitio** El árbol se desarrolla en área permeable. Rodeado de otros individuos de diferente especie.---------- ---------- ----------
Residuos Sólido	---	Pavimento(≤ 0.5m)	---	Registros	---	
		Riego	---	Compactación del Suelo	✓	

Problemas bióticos				Problemas abióticos			Observaciones
Hojas							
Enfermedades	--------	Marchitez	---	Contaminación	----		No presenta problemas en hojas. --- ---------- ----------
Plagas	--------	Granizo	-----	Helada	----		
Senescentes	--------	Clorosis	-----				
Ramas							
Enfermedades	----	Muertas	---	Ramas caídas	--		No presenta problemas en ramas. - ---------- ----------
Plagas	----	Vandalismo	---	Ramas desprendidas	--		
Muérdago	----	Desmoche	---	Heridas	--		
Compartimentación	----	Cavidad	---	Pudrición	--		

Arq. Psj. María Guadalupe Mejía Guardia
Dictaminador Técnico 128

	Problemas bióticos		Problemas abióticos				Observaciones
Tronco	Enfermedades	----	Vandalismo	---	Cavidades	--	No presenta problemas en el tronco.
	Plagas	----	Estrangulamiento	---	Pudriciones	--	
	Compartimentación	----	Heridas	---	Desmoche	--	

Raíces	Enfermedades	--------	Cortadas	----	No presenta problemas en las raíces.
	Plagas	--------	Heridas	----	
	Expuestas o superficiales	--------	Reprimidas o sobre el pavimento	----	
			Estranguladoras	---	

Estructura del Árbol	Copa mal equilibrada	---	Ápice terminal múltiple	---
	Ramas muy largas	---	Tronco inclinado (en grados)	--
	Troncos múltiples	✓	Corteza incluida	---
	Troncos codominantes	---	Chupones	✓
	Ramas codominantes	---	Cola de León	---

Estructura General del Árbol	
Irrecuperable	---
Susceptible de Mejora	✓
Buena	--
Muy Buena	--

Valoración del Árbol

Expectativa de vida		Presencia de otros árboles				Otros Valores	
		Hectárea		100 m lineales		Estético	✓
5 años	---	Más de 300	✓	Más de 30	✓	Científico	---
6 a 20	✓	200 a 300	---	20 a 30	---	Histórico	---
21 a 40	---	51 a 199	---	5 a 19	---	Socio- Cultural	✓
Más de 40	---	50 o menos	---	Menos de 5	---	Otros	---

Condición General del Árbol			
Muy bueno	--	Declinante incipiente	✓
Bueno	--	Declinante Severo	-
Muerto	--		

Manejo y Conclusiones

Alternativas para evitar el derribo	Trasplante	✓
	Adecuación de diseños constructivos	----
	Programación y calendarización de podas	----

Observaciones:
El individuo interfiere con el desplante de la obra. Sin embargo, este es susceptible de trasplante y se considera como alternativa para evitar el derribo del mismo. ----------

Derribo	Existe el riesgo real y presente para las personas o para sus bienes inmuebles	-----	Para evitar afectaciones significativas en la infraestructura urbana del lugar donde se encuentren	-----
	Existe un riesgo real y presente para el patrimonio urbanístico o arquitectónico del Distrito Federal	-----	Por mejoramiento y mantenimiento de un área verde pública	-----
	Es necesario para el saneamiento de los árboles aledaños	-----	Por obra pública o privada	---
	Observaciones. Se requiere su derribo por maniobras de operación.			

Poda	Limpieza	----	Poda de Coníferas	----	Observaciones:
	Restauración de copa	----	Poda de palmas maduras	----	
	Aclareo de copa	----	Poda de árbol joven	----	
	Elevación de copa	--	Reducción de copa	----	

Se Conserva	-----	Observaciones: ----------

Arq. Psj. María Guadalupe Mejía Guardia
Dictaminador Técnico 128

Croquis de Localización	Fotos

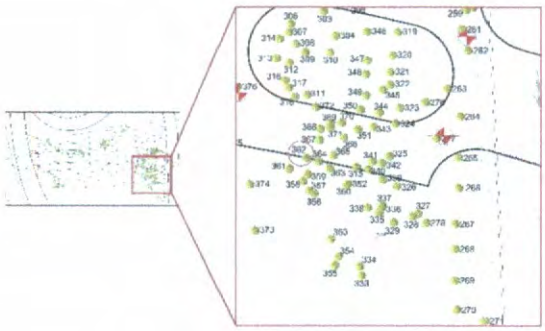







Arq. Psj. María Guadalupe Mejía Guardia
Dictaminador Técnico 128

FREDEL INGENIERIA Y ARQUITECTURA S.A. DE C.V.

DICTAMEN TÉCNICO INDIVIDUAL
ÁRBOL 363

Fecha de Evaluación:	Día	22	Mes	febrero	Año	2021	Hora	9:00

Datos del solicitante y solicitud:

Domicilio del solicitante	Calle y número	**Partiendo de la Glorieta de la Lealtad en la 1° Sección del Bosque de Chapultepec y terminando en Calzada de los Poetas en la 2° sección del Bosque de Chapultepec.**----------				
	Colonia	San Miguel Chapultepec 1° Sección.	Alcaldía	Miguel Hidalgo.	C.P.	11580
Actividad solicitada y justificación del solicitante. **Construcción del proyecto integral de la calzada flotante los pinos para la conexión peatonal de Molino del Rey, 1ª. sección-Av. Compositores, 2a. secc. del Bosque de Chapultepec"**						

Datos Generales del árbol

Localización

Banqueta	Camellón	Glorieta	Parque	Arriate	Plaza	Propiedad Privada	Obra Civil	Maceta	Otro
----------	----------	----------	----------	----------	----------	----------	----------	----------	✓

Calle y número	Partiendo de la Glorieta de la Lealtad en la 1° Sección del Bosque de Chapultepec y terminando en Calzada de los Poetas en la 2° sección del Bosque de Chapultepec.			Colonia	San Miguel Chapultepec 1° Sección.
Entre Calle	Molino del Rey.	Y calle	Av. De los Compositores.	Alcaldía	Miguel Hidalgo.
Observaciones: Fuera del área de afectación. ÁREA "D"					

Características

Nombre común y científico (Genero, especie, variedad)	Fresno, *Fraxinus uhdei*	Caducifolio ✓	Perennifolio
Altura Total	10.5 m	Distancia del Suelo al Follaje	2.10 m ----------
Ancho de la copa 7.0 m --------	Promedio 7.0 m -------	Diámetro de tronco (A 1.30 m de nivel del suelo)	22.0 cm ----------
Largo de la copa 7.0 m --------			----------

Interferencias

Follaje	✓	Inmueble	------	Mobiliario	----	Con tránsito vehicular	----	Cámaras de Seguridad	----
Tronco	---	Cables de energía eléctrica	------	Luminarias	----	Peatonal	----	Otro	-- --
Raíces	-----	Registros	------	Señales de tránsito	-------	Observaciones: Presenta interferencia con follaje. ----------			

Rodeado

Tránsito Vehicular	---	Pasto (≤ 0.5m)	✓	Árboles o plantas	✓	**Descripción del Sitio** El árbol se desarrolla en área permeable. Rodeado de otros individuos de la misma especie.----------
Residuos Sólido	---	Pavimento(≤ 0.5m)	---	Registros	---	----------
		Riego	---	Compactación del Suelo	✓	----------

Problemas bióticos			Problemas abióticos			Observaciones
Hojas						
Enfermedades	--------	Marchitez	---	Contaminación	----	El individuo presenta defoliación estacional ----------
Plagas	--------	Granizo	-----	Helada	----	----------
Senescentes	--------	Clorosis	-----			----------
Ramas						
Enfermedades	----	Muertas	---	Ramas caídas	--	Copa elevada, presenta desmoche. ----------
Plagas	----	Vandalismo	---	Ramas desprendidas	--	----------
Muérdago	----	Desmoche	✓	Heridas	--	
Compartimentación	----	Cavidad	---	Pudrición	--	

Arq. Psj. María Guadalupe Mejía Guardia
Dictaminador Técnico 128

	Problemas bióticos		Problemas abióticos				Observaciones
Tronco	Enfermedades	----	Vandalismo	---	Cavidades	--	No presenta problemas en tronco. --
	Plagas	----	Estrangulamiento	---	Pudriciones	--	
	Compartimentación	----	Heridas	---	Desmoche	--	

Raíces	Enfermedades	-------	Cortadas	----	No presenta problemas en las raíces.
	Plagas	-------	Heridas	----	
	Expuestas o superficiales	-------	Reprimidas o sobre el pavimento	----	
			Estranguladoras	---	

Estructura del Árbol	Copa mal equilibrada	---	Ápice terminal múltiple	---
	Ramas muy largas	---	Tronco inclinado (en grados)	----
	Troncos múltiples	---	Corteza incluida	---
	Troncos codominantes	---	Chupones	---
	Ramas codominantes	---	Cola de León	---

Estructura General del Árbol	
Irrecuperable	✓
Susceptible de Mejora	--
Buena	--
Muy Buena	--

Valoración del Árbol

Expectativa de vida		Presencia de otros árboles				Otros Valores	
		Hectárea		100 m lineales			
5 años	✓	Más de 300	✓	Más de 30	✓	Estético	✓
6 a 20	---	200 a 300	---	20 a 30	---	Científico	✓
21 a 40	---	51 a 199	---	5 a 19	---	Histórico	✓
Más de 40	---	50 o menos	---	Menos de 5	---	Socio- Cultural	✓
						Otros	---

Condición General del Árbol			
Muy bueno	--	Declinante incipiente	-
Bueno	--	Declinante Severo	✓
Muerto	--		

Manejo y Conclusiones

Alternativas para evitar el derribo	Trasplante	----	Observaciones:
	Adecuación de diseños constructivos	----	
	Programación y calendarización de podas	----	

Derribo	Existe el riesgo real y presente para las personas o para sus bienes inmuebles	-----	Para evitar afectaciones significativas en la infraestructura urbana del lugar donde se encuentren	-----
	Existe un riesgo real y presente para el patrimonio urbanístico o arquitectónico del Distrito Federal	-----	Por mejoramiento y mantenimiento de un área verde pública	-----
	Es necesario para el saneamiento de los árboles aledaños	✓	Por obra pública o privada	-----
	Observaciones. El individuo tiene una estructura irrecuperable y una condición general declinante severa, por lo que se recomienda el retiro para evitar que se convierta en un árbol de riesgo, además de ser necesario para el saneamiento de los árboles aledaños----------			

Poda	Limpieza	----	Poda de Coníferas	----	Observaciones:
	Restauración de copa	----	Poda de palmas maduras	----	
	Aclareo de copa	----	Poda de árbol joven	----	
	Elevación de copa	--	Reducción de copa	----	

Se Conserva	----	Observaciones:----------

Arq. Psj. María Guadalupe Mejía Guardia
Dictaminador Técnico 128

Croquis de Localización	Fotos

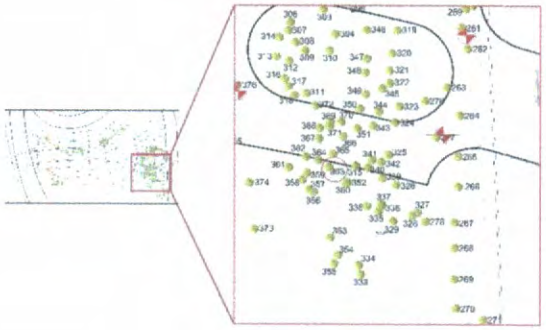







Arq. Psj. María Guadalupe Mejía Guardia
Dictaminador Técnico 128

FREDEL INGENIERIA Y ARQUITECTURA SA DE CV

DICTAMEN TÉCNICO INDIVIDUAL
ÁRBOL 364

Fecha de Evaluación:	Día	22	Mes	febrero	Año	2021	Hora	9:00

Datos del solicitante y solicitud:

Domicilio del solicitante	Calle y número	**Partiendo de la Glorieta de la Lealtad en la 1° Sección del Bosque de Chapultepec y terminando en Calzada de los Poetas en la 2° sección del Bosque de Chapultepec.**----------				
	Colonia	San Miguel Chapultepec 1° Sección.	Alcaldía	Miguel Hidalgo.	C.P.	11580
Actividad solicitada y justificación del solicitante. **Construcción del proyecto integral de la calzada flotante los pinos para la conexión peatonal de Molino del Rey, 1ª. sección-Av. Compositores, 2a. secc. del Bosque de Chapultepec"**						

Datos Generales del árbol

Localización

Banqueta ----------	Camellón ----------	Glorieta ----------	Parque ----------	Arriate ----------	Plaza ----------	Propiedad Privada ----------	Obra Civil ----------	Maceta ----------	Otro ✓

Calle y número	Partiendo de la Glorieta de la Lealtad en la 1° Sección del Bosque de Chapultepec y terminando en Calzada de los Poetas en la 2° sección del Bosque de Chapultepec.			Colonia	San Miguel Chapultepec 1° Sección.
Entre Calle	Molino del Rey.	Y calle	Av. De los Compositores.	Alcaldía	Miguel Hidalgo.
Observaciones: Fuera del área de afectación. ÁREA "D"					

Características

Nombre común y científico (Genero, especie, variedad)	Mora, *Morus sp.*		Caducifolio ✓	Perennifolio ---
Altura Total	3.0 m	Distancia del Suelo al Follaje	0.40 m ----------	
Ancho de la copa 4.0 m ---------	Promedio 4.0 m --------	Diámetro de tronco (A 1.30 m de nivel del suelo)	2.3 cm ----------	
Largo de la copa 4.0 m -------- ---				

Interferencias

Follaje	✓	Inmueble	------	Mobiliario	----	Con tránsito vehicular	----	Cámaras de Seguridad	----
Tronco	---	Cables de energía eléctrica	------	Luminarias	----	Peatonal	----	Otro	-- --
Raíces	-----	Registros	------	Señales de tránsito	-------	Observaciones: Presenta interferencia con follaje. ----------			

Rodeado

Tránsito Vehicular	---	Pasto (≤ 0.5m)	✓	Árboles o plantas	✓	**Descripción del Sitio** El árbol se desarrolla en área permeable. Rodeado de otros individuos diferente especie.----------
Residuos Sólido	---	Pavimento(≤ 0.5m)	---	Registros	---	
		Riego	---	Compactación del Suelo	✓	

Problemas bióticos		Problemas abióticos				Observaciones
Hojas						
Enfermedades	--------	Marchitez	---	Contaminación	----	El individuo presenta defoliación estacional ----------
Plagas	--------	Granizo	-----	Helada	----	
Senescentes	--------	Clorosis	-----			
Ramas						
Enfermedades	----	Muertas	---	Ramas caídas	--	Desmoche en ramas. ----------
Plagas	----	Vandalismo	---	Ramas desprendidas	--	
Muérdago	----	Desmoche	✓	Heridas	--	
Compartimentación	----	Cavidad	---	Pudrición	--	

Arq. Psj. María Guadalupe Mejía Guardia
Dictaminador Técnico 128

Problemas bióticos		Problemas abióticos		Observaciones

Tronco	Enfermedades	----	Vandalismo	---	Cavidades	--	No presenta problemas en el tronco.
	Plagas	----	Estrangulamiento	---	Pudriciones	--	
	Compartimentación	----	Heridas	---	Desmoche	--	

Raíces	Enfermedades	-------	Cortadas	----	No presenta problemas en las raíces.
	Plagas	-------	Heridas	----	
	Expuestas o superficiales	-------	Reprimidas o sobre el pavimento	----	
			Estranguladoras	--	

Estructura del Árbol	Copa mal equilibrada	---	Ápice terminal múltiple	---
	Ramas muy largas	---	Tronco inclinado (en grados)	----
	Troncos múltiples	---	Corteza incluida	---
	Troncos codominantes	✓	Chupones	---
	Ramas codominantes	---	Cola de León	---

Estructura General del Árbol	
Irrecuperable	✓
Susceptible de Mejora	--
Buena	--
Muy Buena	--

Valoración del Árbol

Expectativa de vida		Presencia de otros árboles				Otros Valores	
		Hectárea		100 m lineales		Estético	✓
5 años	✓	Más de 300	✓	Más de 30	✓	Científico	✓
6 a 20	---	200 a 300	---	20 a 30	---	Histórico	---
21 a 40	---	51 a 199	---	5 a 19	---	Socio- Cultural	✓
Más de 40	---	50 o menos	---	Menos de 5	---	Otros	---

Condición General del Árbol			
Muy bueno	--	Declinante incipiente	-
Bueno	--	Declinante Severo	✓
Muerto	--		

Manejo y Conclusiones

Alternativas para evitar el derribo	Trasplante	----	Observaciones:
	Adecuación de diseños constructivos	----	
	Programación y calendarización de podas	----	

Derribo	Existe el riesgo real y presente para las personas o para sus bienes inmuebles	-----	Para evitar afectaciones significativas en la infraestructura urbana del lugar donde se encuentren	-----
	Existe un riesgo real y presente para el patrimonio urbanístico o arquitectónico del Distrito Federal	-----	Por mejoramiento y mantenimiento de un área verde pública	-----
	Es necesario para el saneamiento de los árboles aledaños	✓	Por obra pública o privada	-----
	Observaciones. El individuo tiene una estructura irrecuperable y una condición general declinante severa, por lo que se recomienda el retiro para evitar que se convierta en un árbol de riesgo, además de ser necesario para el saneamiento de los árboles aledaños.----------			

Poda	Limpieza	----	Poda de Coníferas	----	Observaciones:
	Restauración de copa	----	Poda de palmas maduras	----	
	Aclareo de copa	----	Poda de árbol joven	----	
	Elevación de copa	--	Reducción de copa	----	

Se Conserva	--	----------

Arq. Psj. María Guadalupe Mejía Guardia
Dictaminador Técnico 128

Croquis de Localización	Fotos

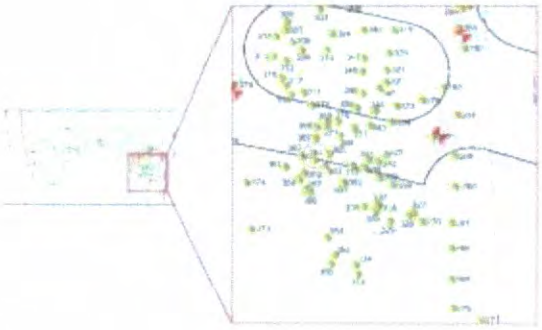







Arq. Psj. María Guadalupe Mejía Guardia
Dictaminador Técnico 128

Fecha de Evaluación:	Día	22	Mes	febrero	Año	2021	Hora	9:00

Datos del solicitante y solicitud:

Domicilio del solicitante	Calle y número	**Partiendo de la Glorieta de la Lealtad en la 1° Sección del Bosque de Chapultepec y terminando en Calzada de los Poetas en la 2° sección del Bosque de Chapultepec.**----------				
	Colonia	San Miguel Chapultepec 1° Sección.	Alcaldía	Miguel Hidalgo.	C.P.	11580
Actividad solicitada y justificación del solicitante. **Construcción del proyecto integral de la calzada flotante los pinos para la conexión peatonal de Molino del Rey, 1ª. sección-Av. Compositores, 2a. secc. del Bosque de Chapultepec"**						

Datos Generales del árbol

Localización

Banqueta ----------	Camellón ----------	Glorieta ----------	Parque ----------	Arriate ----------	Plaza ----------	Propiedad Privada ----------	Obra Civil ----------	Maceta ----------	Otro ✓

Calle y número	Partiendo de la Glorieta de la Lealtad en la 1° Sección del Bosque de Chapultepec y terminando en Calzada de los Poetas en la 2° sección del Bosque de Chapultepec.			Colonia	San Miguel Chapultepec 1° Sección.
Entre Calle	Molino del Rey.	Y calle	Av. De los Compositores.	Alcaldía	Miguel Hidalgo.
Observaciones: Fuera del área de afectación. ÁREA "D"					

Características

Nombre común y científico (Genero, especie, variedad)	Fresno, *Fraxinus uhdei*		Caducifolio ✓	Perennifolio ---------
Altura Total	10.0 m	Distancia del Suelo al Follaje	3.7 m ----------	
Ancho de la copa 4.5 m ---------	Promedio 4.5 m ------- --	Diámetro de tronco (A 1.30 m de nivel del suelo)	13.2 cm ----------	
Largo de la copa 4.5 m -------- ---			----------	

Interferencias

Follaje	✓	Inmueble	------	Mobiliario	----	Con tránsito vehicular	----	Cámaras de Seguridad	----
Tronco	---	Cables de energía eléctrica	------	Luminarias	----	Peatonal	----	Otro	-- --
Raíces	-----	Registros	------	Señales de tránsito	-------	Observaciones: Presenta interferencia con follaje. ----------			

Rodeado

Tránsito Vehicular	---	Pasto (≤ 0.5m)	✓	Árboles o plantas	✓	**Descripción del Sitio** El árbol se desarrolla en área permeable. Rodeado de otros individuos de la misma especie.---------- ---------- ----------
Residuos Sólido	---	Pavimento(≤ 0.5m)	---	Registros	---	
		Riego	---	Compactación del Suelo	✓	

Problemas bióticos		Problemas abióticos				Observaciones
Hojas						
Enfermedades	--------	Marchitez	---	Contaminación	----	El individuo presenta defoliación estacional ---------- ---------- ----------
Plagas	--------	Granizo	-----	Helada	----	
Senescentes	--------	Clorosis	-----			
Ramas						
Enfermedades	----	Muertas	---	Ramas caídas	--	No presenta problemas con las ramas. ---------- ----------
Plagas	----	Vandalismo	---	Ramas desprendidas	--	
Muérdago	----	Desmoche	---	Heridas	--	
Compartimentación	----	Cavidad	---	Pudrición	--	

Arq. Psj. María Guadalupe Mejía Guardia
Dictaminador Técnico 128

	Problemas bióticos		Problemas abióticos				Observaciones
Tronco	Enfermedades	----	Vandalismo	---	Cavidades	--	Presenta secreciones por presencia de descortezador *Hylesinus aztecus*.
	Plagas	✓	Estrangulamiento	---	Pudriciones	--	
	Compartimentación	----	Heridas	---	Desmoche	--	

Raíces	Enfermedades	-------	Cortadas	----	No presenta problemas en las raíces.
	Plagas	-------	Heridas	----	
	Expuestas o superficiales	-------	Reprimidas o sobre el pavimento	----	
			Estranguladoras	---	

Estructura del Árbol	Copa mal equilibrada	---	Ápice terminal múltiple	---
	Ramas muy largas	---	Tronco inclinado (en grados)	------
	Troncos múltiples	---	Corteza incluida	---
	Troncos codominantes	---	Chupones	✓
	Ramas codominantes	---	Cola de León	---

Estructura General del Árbol	
Irrecuperable	✓
Susceptible de Mejora	--
Buena	--
Muy Buena	--

Valoración del Árbol

Expectativa de vida		Presencia de otros árboles				Otros Valores	
		Hectárea		100 m lineales			
5 años	✓	Más de 300	✓	Más de 30	✓	Estético	✓
6 a 20	---	200 a 300	---	20 a 30	---	Científico	✓
21 a 40	---	51 a 199	---	5 a 19	---	Histórico	✓
Más de 40	---	50 o menos	---	Menos de 5	---	Socio- Cultural	✓
						Otros	---

Condición General del Árbol			
Muy bueno	--	Declinante incipiente	-
Bueno	--	Declinante Severo	✓
Muerto	--		

Manejo y Conclusiones

Alternativas para evitar el derribo	Trasplante	----	Observaciones:
	Adecuación de diseños constructivos	----	
	Programación y calendarización de podas	----	

Derribo	Existe el riesgo real y presente para las personas o para sus bienes inmuebles	-----	Para evitar afectaciones significativas en la infraestructura urbana del lugar donde se encuentren	-----
	Existe un riesgo real y presente para el patrimonio urbanístico o arquitectónico del Distrito Federal	-----	Por mejoramiento y mantenimiento de un área verde pública	-----
	Es necesario para el saneamiento de los árboles aledaños	✓	Por obra pública o privada	-----
	Observaciones: El individuo tiene una estructura irrecuperable y una condición general declinante severa, por lo que se recomienda el retiro para evitar que se convierta en un árbol de riesgo, además de ser necesario para el saneamiento de los árboles aledaños.----------			

Poda	Limpieza	----	Poda de Coníferas	----	Observaciones:
	Restauración de copa	----	Poda de palmas maduras	----	
	Aclareo de copa	----	Poda de árbol joven	----	
	Elevación de copa	--	Reducción de copa	----	

Se Conserva	--	----------

Arq. Psj. María Guadalupe Mejía Guardia
Dictaminador Técnico 128

Croquis de Localización	Fotos

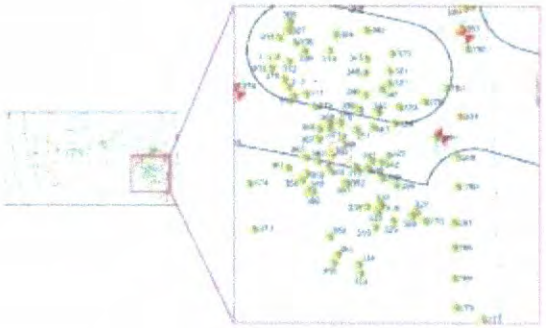







Arq. Psj. María Guadalupe Mejía Guardia
Dictaminador Técnico 128

FREDEL INGENIERÍA Y ARQUITECTURA SA DE CV

DICTAMEN TÉCNICO INDIVIDUAL
ÁRBOL 366

Fecha de Evaluación:	Día	22	Mes	febrero	Año	2021	Hora	9:00

Datos del solicitante y solicitud:

Domicilio del solicitante	Calle y número	**Partiendo de la Glorieta de la Lealtad en la 1° Sección del Bosque de Chapultepec y terminando en Calzada de los Poetas en la 2° sección del Bosque de Chapultepec.**----------				
	Colonia	San Miguel Chapultepec 1° Sección.	Alcaldía	Miguel Hidalgo.	C.P.	11580
Actividad solicitada y justificación del solicitante. **Construcción del proyecto integral de la calzada flotante los pinos para la conexión peatonal de Molino del Rey, 1ª. sección-Av. Compositores, 2a. secc. del Bosque de Chapultepec"**						

Datos Generales del árbol

Localización

Banqueta ----------	Camellón ----------	Glorieta ----------	Parque ----------	Arriate ----------	Plaza ----------	Propiedad Privada ----------	Obra Civil ----------	Maceta ----------	Otro ✓

Calle y número	Partiendo de la Glorieta de la Lealtad en la 1° Sección del Bosque de Chapultepec y terminando en Calzada de los Poetas en la 2° sección del Bosque de Chapultepec.			Colonia	San Miguel Chapultepec 1° Sección.
Entre Calle	Molino del Rey.	Y calle	Av. De los Compositores.	Alcaldía	Miguel Hidalgo.
Observaciones: Fuera del área de afectación. ÁREA "D"					

Características

Nombre común y científico (Genero, especie, variedad)	Trueno (*Ligustrum lucidum*)		Caducifolio	Perennifolio ✓
Altura Total	5.0 m	Distancia del Suelo al Follaje	1.7 m ----------	
Ancho de la copa 4.5 m ---------	Promedio 4.5 m ------- --	Diámetro de tronco (A 1.30 m de nivel del suelo)	5.2 cm ----------	
Largo de la copa 4.5 m --------- ---			----------	

Interferencias

Follaje	✓	Inmueble	-----	Mobiliario	----	Con tránsito vehicular	----	Cámaras de Seguridad	----
Tronco	---	Cables de energía eléctrica	------	Luminarias	----	Peatonal	----	Otro	-- --
Raíces	-----	Registros	------	Señales de tránsito	-------	Observaciones: Presenta interferencia con follaje. ----------			

Rodeado

Tránsito Vehicular	---	Pasto (≤ 0.5m)	✓	Árboles o plantas	✓	**Descripción del Sitio** El árbol se desarrolla en área permeable. Rodeado de otros individuos de la misma especie.---------- ---------- ----------
Residuos Sólido	---	Pavimento(≤ 0.5m)	---	Registros	---	
		Riego	---	Compactación del Suelo	✓	

	Problemas bióticos		Problemas abióticos			Observaciones
Hojas	Enfermedades	--------	Marchitez	---	Contaminación ----	Presenta un follaje menor al 20%. -- ---------- ---------- ----------
	Plagas	--------	Granizo	-----	Helada ----	
	Senescentes	--------	Clorosis	-----		

Ramas	Enfermedades	----	Muertas	---	Ramas caídas	--	No presenta problemas con las ramas. ---------- ----------
	Plagas	----	Vandalismo	---	Ramas desprendidas	--	
	Muérdago	----	Desmoche	---	Heridas	--	
	Compartimentación	----	Cavidad	---	Pudrición	--	

Arq. Psj. María Guadalupe Mejía Guardia
Dictaminador Técnico 128

Problemas bióticos			Problemas abióticos				Observaciones
Tronco	Enfermedades	----	Vandalismo	---	Cavidades	--	Presenta daño mecánico en la corteza. ----------
	Plagas	----	Estrangulamiento	---	Pudriciones	--	
	Compartimentación	----	Heridas	✓	Desmoche	--	

Raíces	Enfermedades	-------	Cortadas	---	No presenta problemas en las raíces. ---------- ---------- ----------
	Plagas	-------	Heridas	---	
	Expuestas o superficiales	-------	Reprimidas o sobre el pavimento	---	
			Estranguladoras	--	

Estructura del Árbol	Copa mal equilibrada	---	Ápice terminal múltiple	---
	Ramas muy largas	---	Tronco inclinado (en grados)	----
	Troncos múltiples	✓	Corteza incluida	---
	Troncos codominantes	---	Chupones	✓
	Ramas codominantes	---	Cola de León	---

Estructura General del Árbol	
Irrecuperable	✓
Susceptible de Mejora	--
Buena	--
Muy Buena	--

Valoración del Árbol

Expectativa de vida		Presencia de otros árboles				Otros Valores	
		Hectárea		100 m lineales		Estético	✓
5 años	✓	Más de 300	✓	Más de 30	✓	Científico	---
6 a 20	---	200 a 300	---	20 a 30	---	Histórico	---
21 a 40	---	51 a 199	---	5 a 19	---	Socio- Cultural	✓
Más de 40	---	50 o menos	---	Menos de 5	---	Otros	---

Condición General del Árbol			
Muy bueno	--	Declinante incipiente	-
Bueno	--	Declinante Severo	-
Muerto	✓		-

Manejo y Conclusiones

Alternativas para evitar el derribo	Trasplante	----	Observaciones: ---------- ---------- ---------- ----------
	Adecuación de diseños constructivos	----	
	Programación y calendarización de podas	----	

Derribo	Existe el riesgo real y presente para las personas o para sus bienes inmuebles	-----	Para evitar afectaciones significativas en la infraestructura urbana del lugar donde se encuentren	-----
	Existe un riesgo real y presente para el patrimonio urbanístico o arquitectónico del Distrito Federal	-----	Por mejoramiento y mantenimiento de un área verde pública	-----
	Es necesario para el saneamiento de los árboles aledaños	✓	Por obra pública o privada	-----
	Observaciones: El individuo esta muerto, por lo que se recomienda el retiro para evitar que se convierta en un árbol de riesgo, además de ser necesario para el saneamiento de los árboles aledaños----------			

Poda	Limpieza	----	Poda de Coníferas	----	Observaciones: ---------- ---------- ----------
	Restauración de copa	----	Poda de palmas maduras	----	
	Aclareo de copa	----	Poda de árbol joven	----	
	Elevación de copa	--	Reducción de copa	----	

Se Conserva	--	----------

Arq. Psj. María Guadalupe Mejía Guardia
Dictaminador Técnico 128

Croquis de Localización	Fotos

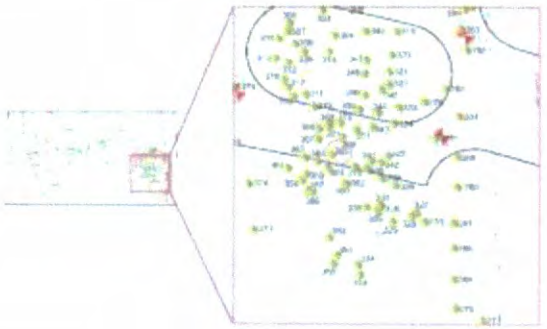







Arq. Psj. María Guadalupe Mejía Guardia
Dictaminador Técnico 128

Fecha de Evaluación:	Día	22	Mes	febrero	Año	2021	Hora	9:00

Datos del solicitante y solicitud:

Domicilio del solicitante	Calle y número	**Partiendo de la Glorieta de la Lealtad en la 1° Sección del Bosque de Chapultepec y terminando en Calzada de los Poetas en la 2° sección del Bosque de Chapultepec.**----------				
	Colonia	San Miguel Chapultepec 1° Sección.	Alcaldía	Miguel Hidalgo.	C.P.	11580
Actividad solicitada y justificación del solicitante. **Construcción del proyecto integral de la calzada flotante los pinos para la conexión peatonal de Molino del Rey, 1ª. sección-Av. Compositores, 2a. secc. del Bosque de Chapultepec"**						

Datos Generales del árbol

Localización

Banqueta ----------	Camellón ----------	Glorieta ----------	Parque ----------	Arriate ----------	Plaza ----------	Propiedad Privada ----------	Obra Civil ----------	Maceta ----------	Otro ✓

Calle y número	Partiendo de la Glorieta de la Lealtad en la 1° Sección del Bosque de Chapultepec y terminando en Calzada de los Poetas en la 2° sección del Bosque de Chapultepec.			Colonia	San Miguel Chapultepec 1° Sección.
Entre Calle	Molino del Rey.	Y calle	Av. De los Compositores.	Alcaldía	Miguel Hidalgo.
Observaciones: Fuera del área de afectación. ÁREA "D"					

Características

Nombre común y científico (Genero, especie, variedad)	Fresno, *Fraxinus uhdei*		Caducifolio ✓	Perennifolio
Altura Total	11.0 m	Distancia del Suelo al Follaje	5.7 m ----------	
Ancho de la copa 3.0 m --------	Promedio 3.0 m ------- --	Diámetro de tronco (A 1.30 m de nivel del suelo)	12.6 cm ---------- ----------	
Largo de la copa 3.0 m -------- ---				

Interferencias

Follaje	✓	Inmueble	------	Mobiliario	----	Con tránsito vehicular	----	Cámaras de Seguridad	----
Tronco	---	Cables de energía eléctrica	------	Luminarias	----	Peatonal	----	Otro	-- --
Raíces	-----	Registros	------	Señales de tránsito	-------	Observaciones: Presenta interferencia con follaje. ----------			

Rodeado

Tránsito Vehicular	---	Pasto (≤ 0.5m)	✓	Árboles o plantas	✓	**Descripción del Sitio** El árbol se desarrolla en área permeable. Rodeado de otros individuos de la misma especie.---------- ---------- ----------
Residuos Sólido	---	Pavimento(≤ 0.5m)	---	Registros	---	
		Riego	---	Compactación del Suelo	✓	

Problemas bióticos			Problemas abióticos			Observaciones

Hojas

Enfermedades	--------	Marchitez	---	Contaminación	---	Presenta defoliación estacional. ---------- ---------- ----------
Plagas	--------	Granizo	-----	Helada	---	
Senescentes	--------	Clorosis	-----			

Ramas

Enfermedades	----	Muertas	---	Ramas caídas	--	Copa elevada y reducida en diámetro por competencia ----------
Plagas	----	Vandalismo	---	Ramas desprendidas	--	
Muérdago	----	Desmoche	---	Heridas	--	
Compartimentación	----	Cavidad	---	Pudrición	--	

Arq. Psj. María Guadalupe Mejía Guardia
Dictaminador Técnico 128

Problemas bióticos			Problemas abióticos				Observaciones
Tronco	Enfermedades	----	Vandalismo	---	Cavidades	--	Presenta daño mecánico en la corteza. ----------
	Plagas	----	Estrangulamiento	---	Pudriciones	--	
	Compartimentación	----	Heridas	✓	Desmoche	--	

Raíces	Enfermedades	-------	Cortadas	----	No presenta problemas en las raíces. ---------- ---------- ----------
	Plagas	-------	Heridas	----	
	Expuestas o superficiales	-------	Reprimidas o sobre el pavimento	----	
			Estranguladoras	---	

Estructura del Árbol	Copa mal equilibrada	---	Ápice terminal múltiple	---
	Ramas muy largas	---	Tronco inclinado (en grados)	---
	Troncos múltiples	---	Corteza incluida	---
	Troncos codominantes	---	Chupones	✓
	Ramas codominantes	---	Cola de León	---

Estructura General del Árbol	
Irrecuperable	--
Susceptible de Mejora	✓
Buena	--
Muy Buena	--

Valoración del Árbol

Expectativa de vida		Presencia de otros árboles				Otros Valores	
		Hectárea		100 m lineales			
5 años	✓	Más de 300	✓	Más de 30	✓	Estético	✓
6 a 20	---	200 a 300	---	20 a 30	---	Científico	✓
21 a 40	---	51 a 199	---	5 a 19	---	Histórico	✓
Más de 40	---	50 o menos	---	Menos de 5	---	Socio- Cultural	✓
						Otros	---

Condición General del Árbol			
Muy bueno	--	Declinante incipiente	✓
Bueno	--	Declinante Severo	-
Muerto	--		-

Manejo y Conclusiones

Alternativas para evitar el derribo	Trasplante	----	Observaciones: ---------- ---------- ---------- ----------
	Adecuación de diseños constructivos	----	
	Programación y calendarización de podas	----	

Derribo	Existe el riesgo real y presente para las personas o para sus bienes inmuebles	-----	Para evitar afectaciones significativas en la infraestructura urbana del lugar donde se encuentren	-----
	Existe un riesgo real y presente para el patrimonio urbanístico o arquitectónico del Distrito Federal	-----	Por mejoramiento y mantenimiento de un área verde pública	-----
	Es necesario para el saneamiento de los árboles aledaños	✓	Por obra pública o privada	-----
	Observaciones: El individuo tiene una estructura irrecuperable y una condición general declinante severa, por lo que se recomienda el retiro para evitar que se convierta en un árbol de riesgo, además de ser necesario para el saneamiento de los árboles aledaños.----------			

Poda	Limpieza	----	Poda de Coníferas	----	Observaciones: ---------- ---------- ----------
	Restauración de copa	----	Poda de palmas maduras	----	
	Aclareo de copa	----	Poda de árbol joven	----	
	Elevación de copa	--	Reducción de copa	----	

Se Conserva	--	----------

Arq. Psj. María Guadalupe Mejía Guardia
Dictaminador Técnico 128

Croquis de Localización	Fotos

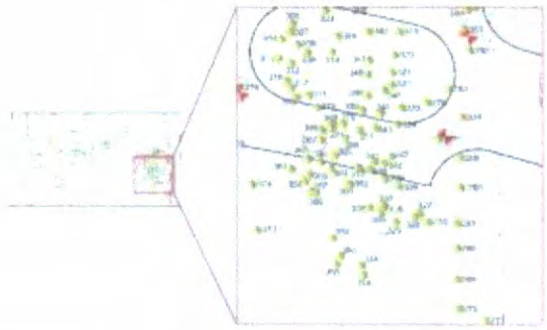







Arq. Psj. María Guadalupe Mejía Guardia
Dictaminador Técnico 128

FREDEL INGENIERIA Y ARQUITECTURA SA DE CV

DICTAMEN TÉCNICO INDIVIDUAL
ÁRBOL 368

Fecha de Evaluación:	Día	22	Mes	febrero	Año	2021	Hora	9:00

Datos del solicitante y solicitud:

Domicilio del solicitante	Calle y número	**Partiendo de la Glorieta de la Lealtad en la 1° Sección del Bosque de Chapultepec y terminando en Calzada de los Poetas en la 2° sección del Bosque de Chapultepec.**----------				
	Colonia	San Miguel Chapultepec 1° Sección.	Alcaldía	Miguel Hidalgo.	C.P.	11580
Actividad solicitada y justificación del solicitante. **Construcción del proyecto integral de la calzada flotante los pinos para la conexión peatonal de Molino del Rey, 1ª. sección-Av. Compositores, 2a. secc. del Bosque de Chapultepec"**						

Datos Generales del árbol

Localización

Banqueta	Camellón	Glorieta	Parque	Arriate	Plaza	Propiedad Privada	Obra Civil	Maceta	Otro
----------	----------	----------	----------	----------	----------	----------	----------	----------	✓

Calle y número	Partiendo de la Glorieta de la Lealtad en la 1° Sección del Bosque de Chapultepec y terminando en Calzada de los Poetas en la 2° sección del Bosque de Chapultepec.			Colonia	San Miguel Chapultepec 1° Sección.
Entre Calle	Molino del Rey.	Y calle	Av. De los Compositores.	Alcaldía	Miguel Hidalgo.
Observaciones: Fuera del área de afectación. ÁREA "D"					

Características

Nombre común y científico (Genero, especie, variedad)	Fresno, *Fraxinus uhdei*	Caducifolio ✓	Perennifolio
Altura Total	7.0 m	Distancia del Suelo al Follaje	0 m ----------
Ancho de la copa ---------	Promedio.0 m ---------	Diámetro de tronco (A 1.30 m de nivel del suelo)	8.9 cm ----------
Largo de la copa ---------			----------

Interferencias

Follaje	---	Inmueble	------	Mobiliario	----	Con tránsito vehicular	----	Cámaras de Seguridad	----
Tronco	---	Cables de energía eléctrica	------	Luminarias	----	Peatonal	----	Otro	-- --
Raíces	-----	Registros	------	Señales de tránsito	-------	Observaciones: No presenta interferencia ----------			

Rodeado

Tránsito Vehicular	---	Pasto (≤ 0.5m)	✓	Árboles o plantas	✓	**Descripción del Sitio** Rodeado de otros individuos de la misma especie.----------
Residuos Sólido	---	Pavimento(≤ 0.5m)	---	Registros	---	----------
		Riego	---	Compactación del Suelo	✓	----------

Problemas bióticos			Problemas abióticos			Observaciones
Hojas						
Enfermedades	--------	Marchitez	---	Contaminación	---	No aplica ----------
Plagas	--------	Granizo	-----	Helada	---	----------
Senescentes	--------	Clorosis	-----			----------
Ramas						
Enfermedades	----	Muertas	---	Ramas caídas	--	No aplica. ----------
Plagas	----	Vandalismo	---	Ramas desprendidas	--	
Muérdago	----	Desmoche	---	Heridas	--	
Compartimentación	----	Cavidad	---	Pudrición	--	

Arq. Psj. María Guadalupe Mejía Guardia
Dictaminador Técnico 128

	Problemas bióticos		Problemas abióticos				Observaciones
Tronco	Enfermedades	----	Vandalismo	---	Cavidades	--	No aplica ----------
	Plagas	----	Estrangulamiento	---	Pudriciones	--	----------
	Compartimentación	----	Heridas	---	Desmoche	--	
Raíces	Enfermedades	-------	Cortadas	---			No aplica. ----------
	Plagas	-------	Heridas	---			----------
	Expuestas o superficiales	-------	Reprimidas o sobre el pavimento	---			----------
			Estranguladoras	---			

Estructura del Árbol				
Copa mal equilibrada	---	Ápice terminal múltiple	---	
Ramas muy largas	---	Tronco inclinado (en grados)	0	
Troncos múltiples	---	Corteza incluida	---	
Troncos codominantes	---	Chupones	---	
Ramas codominantes	---	Cola de León	---	

Estructura General del Árbol	
Irrecuperable	✓
Susceptible de Mejora	--
Buena	--
Muy Buena	--

Valoración del Árbol

Expectativa de vida		Presencia de otros árboles				Otros Valores	
		Hectárea		100 m lineales			
5 años	---	Más de 300	✓	Más de 30	✓	Científico	---
6 a 20	---	200 a 300	---	20 a 30	---	Histórico	---
21 a 40	---	51 a 199	---	5 a 19	---	Socio- Cultural	✓
Más de 40	---	50 o menos	---	Menos de 5	---	Otros	---

Condición General del Árbol			
Muy bueno	--	Declinante incipiente	-
Bueno	--	Declinante Severo	--
Muerto	✓		

Manejo y Conclusiones

Alternativas para evitar el derribo			
Trasplante	----	Observaciones: ----------	
Adecuación de diseños constructivos	----	----------	
Programación y calendarización de podas	----	----------	

Derribo				
Existe el riesgo real y presente para las personas o para sus bienes inmuebles	-----	Para evitar afectaciones significativas en la infraestructura urbana del lugar donde se encuentren	-----	
Existe un riesgo real y presente para el patrimonio urbanístico o arquitectónico del Distrito Federal	-----	Por mejoramiento y mantenimiento de un área verde pública	-----	
Es necesario para el saneamiento de los árboles aledaños	✓	Por obra pública o privada	---	
Observaciones: El individuo está muerto, por lo que se recomienda el retiro para evitar se convierta en un árbol de riesgo, además de ser necesario para el saneamiento de los árboles aledaños.----------				

Poda					
Limpieza	----	Poda de Coníferas	----	Observaciones: ----------	
Restauración de copa	----	Poda de palmas maduras	----	----------	
Aclareo de copa	----	Poda de árbol joven	----	----------	
Elevación de copa	--	Reducción de copa	----		

Se Conserva	--	----------

Arq. Psj. María Guadalupe Mejía Guardia
Dictaminador Técnico 128

Croquis de Localización	Fotos

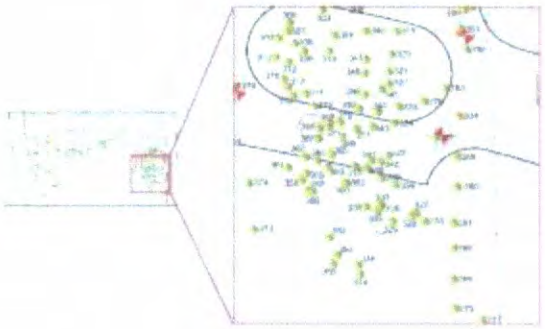







Arq. Psj. María Guadalupe Mejía Guardia
Dictaminador Técnico 128

FREPEL INGENIERIA Y ARQUITECTURA SA DE CV

DICTAMEN TÉCNICO INDIVIDUAL
ÁRBOL 369

Fecha de Evaluación:	Día	22	Mes	febrero	Año	2021	Hora	9:00

Datos del solicitante y solicitud:

Domicilio del solicitante	Calle y número	**Partiendo de la Glorieta de la Lealtad en la 1° Sección del Bosque de Chapultepec y terminando en Calzada de los Poetas en la 2° sección del Bosque de Chapultepec.**----------				
	Colonia	San Miguel Chapultepec 1° Sección.	Alcaldía	Miguel Hidalgo.	C.P.	11580
Actividad solicitada y justificación del solicitante. **Construcción del proyecto integral de la calzada flotante los pinos para la conexión peatonal de Molino del Rey, 1ª. sección-Av. Compositores, 2a. secc. del Bosque de Chapultepec"**						

Datos Generales del árbol

Localización

Banqueta	Camellón	Glorieta	Parque	Arriate	Plaza	Propiedad Privada	Obra Civil	Maceta	Otro
----------	----------	----------	----------	----------	----------	----------	----------	----------	✓

Calle y número	Partiendo de la Glorieta de la Lealtad en la 1° Sección del Bosque de Chapultepec y terminando en Calzada de los Poetas en la 2° sección del Bosque de Chapultepec.			Colonia	San Miguel Chapultepec 1° Sección.
Entre Calle	Molino del Rey.	Y calle	Av. De los Compositores.	Alcaldía	Miguel Hidalgo.
Observaciones: Fuera del área de afectación. ÁREA "D"					

Características

Nombre común y científico (Genero, especie, variedad)	Fresno, *Fraxinus uhdei*	Caducifolio ✓	Perennifolio
Altura Total	8.0 m	Distancia del Suelo al Follaje	----------
Ancho de la copa ---------	Promedio ---------	Diámetro de tronco (A 1.30 m de nivel del suelo)	11.3 cm ----------
Largo de la copa ---------			----------

Interferencias

Follaje	--	Inmueble	------	Mobiliario	----	Con tránsito vehicular	----	Cámaras de Seguridad	----
Tronco	---	Cables de energía eléctrica	------	Luminarias	----	Peatonal	----	Otro	-- --
Raíces	-----	Registros	------	Señales de tránsito	-------	Observaciones: No presenta problemas ----------			

Rodeado

Tránsito Vehicular	---	Pasto (≤ 0.5m)	✓	Árboles o plantas	✓	**Descripción del Sitio** Rodeado de otros individuos de la misma especie.----------
Residuos Sólido	---	Pavimento(≤ 0.5m)	---	Registros	---	----------
		Riego	---	Compactación del Suelo	✓	----------

Problemas bióticos		Problemas abióticos				Observaciones
Hojas						
Enfermedades	--------	Marchitez	---	Contaminación	----	No aplica ----------
Plagas	--------	Granizo	-----	Helada	----	----------
Senescentes	--------	Clorosis	-----			----------
Ramas						
Enfermedades	----	Muertas	---	Ramas caídas	--	No aplica. ----------
Plagas	----	Vandalismo	---	Ramas desprendidas	--	
Muérdago	----	Desmoche	---	Heridas	--	
Compartimentación	----	Cavidad	---	Pudrición	--	

Arq. Psj. María Guadalupe Mejía Guardia
Dictaminador Técnico 128

Problemas bióticos			Problemas abióticos				Observaciones
Tronco	Enfermedades	----	Vandalismo	---	Cavidades	--	No aplica ----------
	Plagas	----	Estrangulamiento	---	Pudriciones	--	
	Compartimentación	----	Heridas	---	Desmoche	--	
Raíces	Enfermedades	-------	Cortadas	---			No aplica. ----------
	Plagas	-------	Heridas	---			
	Expuestas o superficiales	-------	Reprimidas o sobre el pavimento	---			
			Estranguladoras	---			

Estructura del Árbol				
	Copa mal equilibrada	---	Ápice terminal múltiple	---
	Ramas muy largas	---	Tronco inclinado (en grados)	---
	Troncos múltiples	---	Corteza incluida	---
	Troncos codominantes	---	Chupones	---
	Ramas codominantes	---	Cola de León	---

Estructura General del Árbol	
Irrecuperable	✓
Susceptible de Mejora	--
Buena	--
Muy Buena	--

Valoración del Árbol

Expectativa de vida		Presencia de otros árboles				Otros Valores	
		Hectárea		100 m lineales			
5 años	---	Más de 300	✓	Más de 30	✓	Estético	---
6 a 20	---	200 a 300	---	20 a 30	---	Científico	---
21 a 40	---	51 a 199	---	5 a 19	---	Histórico	---
Más de 40	---	50 o menos	---	Menos de 5	---	Socio- Cultural	✓
						Otros	---

Condición General del Árbol			
Muy bueno	--	Declinante incipiente	-
Bueno	--	Declinante Severo	--
Muerto	✓		-

Manejo y Conclusiones

Alternativas para evitar el derribo			
	Trasplante	----	Observaciones: ----------
	Adecuación de diseños constructivos	----	
	Programación y calendarización de podas	----	

Derribo				
	Existe el riesgo real y presente para las personas o para sus bienes inmuebles	-----	Para evitar afectaciones significativas en la infraestructura urbana del lugar donde se encuentren	-----
	Existe un riesgo real y presente para el patrimonio urbanístico o arquitectónico del Distrito Federal	-----	Por mejoramiento y mantenimiento de un área verde pública	-----
	Es necesario para el saneamiento de los árboles aledaños	✓	Por obra pública o privada	----
	Observaciones: El individuo está muerto, por lo que se recomienda el retiro para evitar se convierta en un árbol de riesgo, además de ser necesario para el saneamiento de los árboles aledaños.			

Poda					
	Limpieza	----	Poda de Coníferas	----	Observaciones: ----------
	Restauración de copa	----	Poda de palmas maduras	----	
	Aclareo de copa	----	Poda de árbol joven	----	
	Elevación de copa	--	Reducción de copa	----	

Se Conserva	--	----------

Arq. Psj. María Guadalupe Mejía Guardia
Dictaminador Técnico 128

Croquis de Localización	Fotos

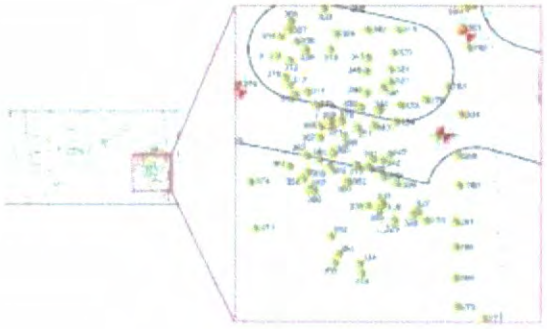







Arq. Psj. María Guadalupe Mejía Guardia
Dictaminador Técnico 128

Fecha de Evaluación:	Día	22	Mes	febrero	Año	2021	Hora	9:00

Datos del solicitante y solicitud:

Domicilio del solicitante	Calle y número	**Partiendo de la Glorieta de la Lealtad en la 1° Sección del Bosque de Chapultepec y terminando en Calzada de los Poetas en la 2° sección del Bosque de Chapultepec.**----------				
	Colonia	San Miguel Chapultepec 1° Sección.	Alcaldía	Miguel Hidalgo.	C.P.	11580
Actividad solicitada y justificación del solicitante. **Construcción del proyecto integral de la calzada flotante los pinos para la conexión peatonal de Molino del Rey, 1ª. sección-Av. Compositores, 2a. secc. del Bosque de Chapultepec"**						

Datos Generales del árbol

Localización

Banqueta	Camellón	Glorieta	Parque	Arriate	Plaza	Propiedad Privada	Obra Civil	Maceta	Otro
----------	----------	----------	----------	----------	----------	----------	----------	----------	✓

Calle y número	Partiendo de la Glorieta de la Lealtad en la 1° Sección del Bosque de Chapultepec y terminando en Calzada de los Poetas en la 2° sección del Bosque de Chapultepec.			Colonia	San Miguel Chapultepec 1° Sección.
Entre Calle	Molino del Rey.	Y calle	Av. De los Compositores.	Alcaldía	Miguel Hidalgo.
Observaciones: Dentro del área de afectación. ÁREA "D"					

Características

Nombre común y científico (Genero, especie, variedad)	Fresno, *Fraxinus uhdei*		Caducifolio ✓	Perennifolio
Altura Total	11.0 m	Distancia del Suelo al Follaje	3.7 m ----------	
Ancho de la copa 7.0 m --------	Promedio 7.0 m -------	Diámetro de tronco (A 1.30 m de nivel del suelo)	21.7 cm ----------	
Largo de la copa 7.0 m --------			----------	

Interferencias

Follaje	✓	Inmueble	------	Mobiliario	----	Con tránsito vehicular	----	Cámaras de Seguridad	----
Tronco	---	Cables de energía eléctrica	------	Luminarias	----	Peatonal	----	Otro	-- --
Raíces	-----	Registros	------	Señales de tránsito	-------	Observaciones: Presenta interferencia con follaje. ----------			

Rodeado

Tránsito Vehicular	---	Pasto (≤ 0.5m)	✓	Árboles o plantas	✓	**Descripción del Sitio** El árbol se desarrolla en área permeable. Rodeado de otros individuos de la misma especie.----------
Residuos Sólido	---	Pavimento(≤ 0.5m)	---	Registros	---	----------
		Riego	---	Compactación del Suelo	✓	----------

Problemas bióticos		Problemas abióticos		Observaciones	
Hojas					
Enfermedades	--------	Marchitez	---	Contaminación	----
Plagas	--------	Granizo	-----	Helada	----
Senescentes	--------	Clorosis	-----		

El individuo presenta defoliación estacional ----------

Ramas					
Enfermedades	----	Muertas	---	Ramas caídas	--
Plagas	----	Vandalismo	---	Ramas desprendidas	--
Muérdago	----	Desmoche	---	Heridas	--
Compartimentación	----	Cavidad	---	Pudrición	--

No presenta problemas con las ramas. ----------

Arq. Psj. María Guadalupe Mejía Guardia
Dictaminador Técnico 128

	Problemas bióticos		Problemas abióticos				Observaciones
Tronco	Enfermedades	----	Vandalismo	---	Cavidades	--	Presenta secreciones por presencia de descortezador; así como cancro con pudrición. ----------
	Plagas	✓	Estrangulamiento	---	Pudriciones	✓	
	Compartimentación	----	Heridas	---	Desmoche	--	

Raíces	Enfermedades	-------	Cortadas	---	No presenta problemas en las raíces. ----------
	Plagas	-------	Heridas	---	
	Expuestas o superficiales	-------	Reprimidas o sobre el pavimento	---	
			Estranguladoras	--	

Estructura del Árbol	Copa mal equilibrada	---	Ápice terminal múltiple	---
	Ramas muy largas	---	Tronco inclinado (en grados)	---
	Troncos múltiples	---	Corteza incluida	---
	Troncos codominantes	---	Chupones	---
	Ramas codominantes	---	Cola de León	---

Estructura General del Árbol	
Irrecuperable	✓
Susceptible de Mejora	--
Buena	--
Muy Buena	--

Valoración del Árbol

Expectativa de vida		Presencia de otros árboles				Otros Valores	
		Hectárea		100 m lineales			
5 años	✓	Más de 300	✓	Más de 30	✓	Estético	✓
6 a 20	---	200 a 300	---	20 a 30	---	Científico	✓
21 a 40	---	51 a 199	---	5 a 19	---	Histórico	✓
Más de 40	---	50 o menos	---	Menos de 5	---	Socio- Cultural	✓
						Otros	---

Condición General del Árbol			
Muy bueno	--	Declinante incipiente	-
Bueno	--	Declinante Severo	✓
Muerto	--		

Manejo y Conclusiones

Alternativas para evitar el derribo	Trasplante	----	Observaciones: ----------
	Adecuación de diseños constructivos	----	
	Programación y calendarización de podas	----	

Derribo	Existe el riesgo real y presente para las personas o para sus bienes inmuebles	-----	Para evitar afectaciones significativas en la infraestructura urbana del lugar donde se encuentren	-----
	Existe un riesgo real y presente para el patrimonio urbanístico o arquitectónico del Distrito Federal	-----	Por mejoramiento y mantenimiento de un área verde pública	-----
	Es necesario para el saneamiento de los árboles aledaños	✓	Por obra pública o privada	-----
	Observaciones: El individuo tiene una estructura irrecuperable y una condición general declinante severa, por lo que se recomienda el retiro para evitar que se convierta en un árbol de riesgo, además de ser necesario para el saneamiento de los árboles aledaños.----------			

Poda	Limpieza	----	Poda de Coníferas	----	Observaciones: ----------
	Restauración de copa	----	Poda de palmas maduras	----	
	Aclareo de copa	----	Poda de árbol joven	----	
	Elevación de copa	--	Reducción de copa	----	

Se Conserva	--	----------

Arq. Psj. María Guadalupe Mejía Guardia
Dictaminador Técnico 128

Croquis de Localización	Fotos

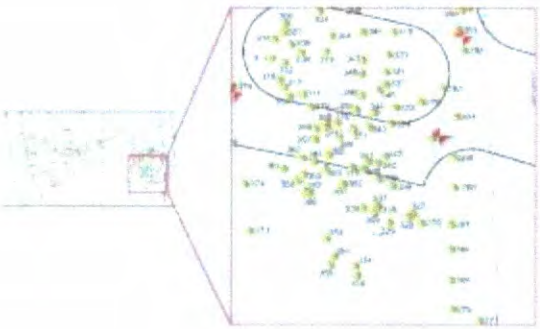









Arq. Psj. María Guadalupe Mejía Guardia
Dictaminador Técnico 128

	Problemas bióticos		Problemas abióticos				Observaciones
Tronco	Enfermedades	---	Vandalismo	---	Cavidades	✓	Presenta desmoche en ápice con pudrición y compartimentación.
	Plagas	---	Estrangulamiento	---	Pudriciones	✓	
	Compartimentación	---	Heridas	---	Desmoche	✓	
	Enredadera	---	Muerto	---			
Raíces	Enfermedades	---	Cortadas			---	No se aprecian problemas en las raíces.
	Plagas	---	Heridas			---	
	Expuestas o superficiales	---	Reprimidas o sobre el pavimento			---	
			Estranguladoras			---	

Estructura del Árbol				
	Copa mal equilibrada	----	Ápice terminal múltiple	----
	Ramas muy largas	----	Tronco inclinado (en grados)	✓ (5°)
	Troncos múltiples	----	Corteza incluida	----
	Troncos codominantes	----	Chupones	✓
	Ramas codominantes	----	Cola de León	----

Estructura general del árbol	
Irrecuperable	--
Susceptible de Mejora	✓
Buena	--
Muy Buena	--

Valoración del árbol:

Expectativa de vida		Presencia de otros árboles				Otros valores	
		Hectárea		100 m lineales			
5 años	---	Más de 300	✓	Más de 30	✓	Estético	✓
6 a 20	---	200 a 300	---	20 a 30	---	Científico	✓
21 a 40	---	51 a 199	---	5 a 19	---	Histórico	✓
Más de 40	✓	50 o menos	---	Menos de 5	---	Socio- Cultural	✓
						Otros	---

Condición general del árbol			
Muy bueno	--	Declinante incipiente	✓
Bueno	--	Declinante Severo	--
Muerto	--		

Manejo y conclusiones:

Alternativas para evitar el derribo		
Trasplante	---	Observaciones:
Adecuación de diseños constructivos	---	
Programación y calendarización de podas	---	

Derribo				
	Existe el riesgo real y presente para las personas o para sus bienes inmuebles	---	Para evitar afectaciones significativas en la infraestructura urbana del lugar donde se encuentren	----
	Existe un riesgo real y presente para el patrimonio urbanístico o arquitectónico del Distrito Federal	---	Por mejoramiento y mantenimiento de un área verde pública	----
	Es necesario para el saneamiento de los árboles aledaños	---	Por obra pública o privada	----
	Observaciones.			

Poda					
	Limpieza	---	Poda de Coníferas	---	Observaciones:
	Restauración de copa	---	Poda en V	---	
	Aclareo de copa	---	Poda de árbol joven	---	
	Elevación de copa	---	Reducción de copa	---	

Se Conserva	✓	Observaciones: El individuo se conserva, pero se recomienda realizar mantenimiento periódico para garantizar la permanencia del individuo en buen estado. El árbol se encuentra listado en el artículo 15 de la Ley de Salvaguarda del Patrimonio urbanístico Arquitectónico del Distrito Federal.

Arq. Psj. María Guadalupe Mejía Guardia
Dictaminador Técnico 128

FREDEL INGENIERIA Y ARQUITECTURA S.A. DE C.V.

DICTAMEN TÉCNICO INDIVIDUAL
ÁRBOL 521

Fecha de Evaluación:	Día	22	Mes	febrero	Año	2021	Hora	9:00

Datos del solicitante y solicitud:

Domicilio del solicitante	Calle y número	**Partiendo de la Glorieta de la Lealtad en la 1° Sección del Bosque de Chapultepec y terminando en Calzada de los Poetas en la 2° sección del Bosque de Chapultepec.**				
	Colonia	San Miguel Chapultepec 1° Sección. -	Alcaldía	Miguel Hidalgo.	C.P.	11580
Actividad solicitada y justificación del solicitante. - **Construcción del proyecto integral de la calzada flotante los pinos para la conexión peatonal de Molino del Rey, 1ª. sección-Av. Compositores, 2a. secc. del Bosque de Chapultepec"**						

Datos Generales del árbol

Localización

Banqueta	Camellón	Glorieta	Parque	Arriate	Plaza	Propiedad Privada	Obra Civil	Maceta	Otro
---	---	---	---	---	---	---	---	---	✓

Calle y número	Partiendo de la Glorieta de la Lealtad en la 1° Sección del Bosque de Chapultepec y terminando en Calzada de los Poetas en la 2° sección del Bosque de Chapultepec.			Colonia	San Miguel Chapultepec 1° Sección.
Entre Calle	Molino del Rey.	Y calle	Av. De los Compositores.	Alcaldía	Miguel Hidalgo.
Observaciones: El árbol se localiza fuera de área de afectación. ÁREA D----------					

Características

Nombre común y científico (genero, especie, variedad)			Fresno (*Fraxinus uhdei*)	Caducifolio ✓	Perennifolio
Altura Total		9 m	Distancia del Suelo al Follaje	4 m ----------	
Ancho de la copa	3.5 m	Promedio 3.5 m	Diámetro de tronco (A 1.30 m d nivel del suelo)	11 cm ----------	
Largo de la copa	3.5 m			----------	

Interferencias

Follaje	✓	Inmueble	---	Mobiliario	---	Con tránsito vehicular	---	Cámaras de Seguridad	---
Tronco	---	Cables de energía eléctrica	---	Luminarias	---	Peatonal	---	Otro	---
Raíces	---	Registros	---	Señales de tránsito	---	Observaciones: Presenta interferencia con follaje. ----------			

Rodeado

Tránsito Vehicular	---	Pasto (≤ 0.5m)	✓	Árboles o plantas	✓	**Descripción del Sitio** El árbol se encuentra rodeado de pasto, compactación de suelo, plantas y árboles. ----------
Residuos sólidos	---	Pavimento (≤ 0.5m)	---	Registros	---	
Muros	---	Riego	---	Compactación del Suelo	✓	

Problemas bióticos		Problemas abióticos				Observaciones
Hojas						
Enfermedades	---	Marchitez	---	Contaminación	---	Presenta defoliación estacional. ----------
Plagas	---	Granizo	---	Helada	---	
Senescentes	---	Clorosis	---	----------		
Ramas						
Enfermedades	---	Muertas	---	Ramas caídas	---	No se aprecian problemas en las ramas. ----------
Plagas	---	Vandalismo	---	Ramas desprendidas	---	
Muérdago	---	Desmoche	---	Heridas	---	
Compartimentación	---	Cavidad	---	Pudrición	---	

Arq. Psj. María Guadalupe Mejía Guardia
Dictaminador Técnico 128

Croquis de Localización	Fotos

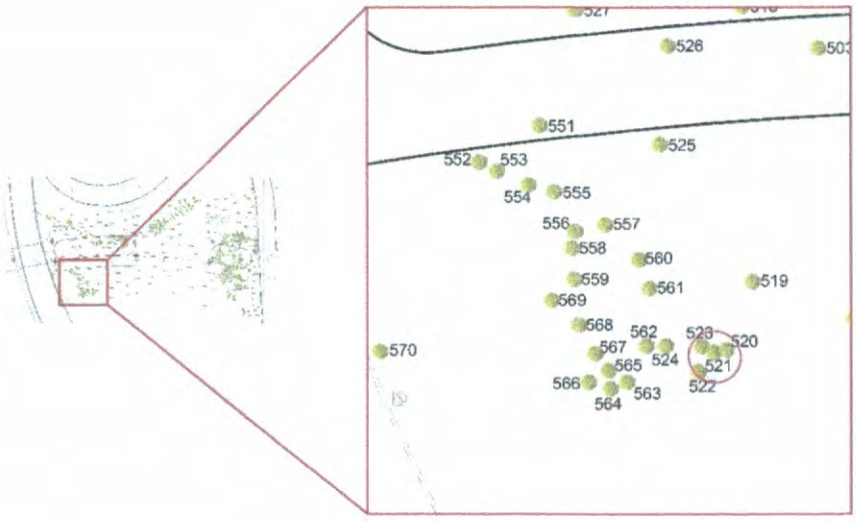







Arq. Psj. María Guadalupe Mejía Guardia
Dictaminador Técnico 128

FREDEL INGENIERIA Y ARQUITECTURA S.A. DE C.V.

DICTAMEN TÉCNICO INDIVIDUAL
ÁRBOL 522

Fecha de Evaluación:	Día	22	Mes	febrero	Año	2021	Hora	9:00

Datos del solicitante y solicitud:

Domicilio del solicitante	Calle y número	**Partiendo de la Glorieta de la Lealtad en la 1° Sección del Bosque de Chapultepec y terminando en Calzada de los Poetas en la 2° sección del Bosque de Chapultepec.**				
	Colonia	San Miguel Chapultepec 1° Sección. -	Alcaldía	Miguel Hidalgo.	C.P.	11580

Actividad solicitada y justificación del solicitante. - **Construcción del proyecto integral de la calzada flotante los pinos para la conexión peatonal de Molino del Rey, 1ª. sección-Av. Compositores, 2a. secc. del Bosque de Chapultepec"**

Datos Generales del árbol

Localización

Banqueta	Camellón	Glorieta	Parque	Arriate	Plaza	Propiedad Privada	Obra Civil	Maceta	Otro
---	---	---	---	---	---	---	---	---	✓

Calle y número	Partiendo de la Glorieta de la Lealtad en la 1° Sección del Bosque de Chapultepec y terminando en Calzada de los Poetas en la 2° sección del Bosque de Chapultepec.			Colonia	San Miguel Chapultepec 1° Sección.
Entre Calle	Molino del Rey.	Y calle	Av. De los Compositores.	Alcaldía	Miguel Hidalgo.
Observaciones: El árbol se localiza fuera de área de afectación. ÁREA D----------					

Características

Nombre común y científico (genero, especie, variedad)			Fresno (*Fraxinus uhdei*)	Caducifolio ✓	Perennifolio
Altura Total		9 m	Distancia del Suelo al Follaje	4 m ----------	
Ancho de la copa	2 m	Promedio 2 m	Diámetro de tronco (A 1.30 m d nivel del suelo)	11.3 cm ----------	
Largo de la copa	2 m			----------	

Interferencias

Follaje	✓	Inmueble	---	Mobiliario	---	Con tránsito vehicular	---	Cámaras de Seguridad	---
Tronco	---	Cables de energía eléctrica	---	Luminarias	---	Peatonal	---	Otro	---
Raíces	---	Registros	---	Señales de tránsito	---	Observaciones: Presenta interferencia con follaje. ----------			

Rodeado

Tránsito Vehicular	---	Pasto (≤ 0.5m)	✓	Árboles o plantas	✓	**Descripción del Sitio** El árbol se encuentra rodeado de pasto, compactación de suelo, plantas y árboles. ----------
Residuos sólidos	---	Pavimento (≤ 0.5m)	---	Registros	---	
Muros	---	Riego	---	Compactación del Suelo	✓	

Problemas bióticos		Problemas abióticos				Observaciones
Hojas						
Enfermedades	---	Marchitez	---	Contaminación	---	Presenta defoliación estacional. ----------
Plagas	---	Granizo	---	Helada	---	
Senescentes	---	Clorosis	---	----------		
Ramas						
Enfermedades	---	Muertas	✓	Ramas caídas	---	Presenta ramas muertas en copa. ----------
Plagas	---	Vandalismo	---	Ramas desprendidas	---	
Muérdago	---	Desmoche	---	Heridas	---	
Compartimentación	---	Cavidad	---	Pudrición	---	

Arq. Psj. María Guadalupe Mejía Guardia
Dictaminador Técnico 128

Problemas bióticos			Problemas abióticos				Observaciones
Tronco	Enfermedades	---	Vandalismo	---	Cavidades	---	Presenta inicio de secreción por estrés hídrico.
	Plagas	✓	Estrangulamiento	---	Pudriciones	---	
	Compartimentación	---	Heridas	---	Desmoche	---	
	Enredadera	---	Muerto	---	----------		

Raíces	Enfermedades	---	Cortadas	---	No presenta problemas en las raíces.
	Plagas	---	Heridas	---	
	Expuestas o superficiales	--	Reprimidas o sobre el pavimento	---	
			Estranguladoras	---	

Estructura del Árbol	Copa mal equilibrada	----	Ápice terminal múltiple	----
	Ramas muy largas	----	Tronco inclinado (en grados)	✓ (menos de 5°)
	Troncos múltiples	----	Corteza incluida	----
	Troncos codominantes	----	Chupones	----
	Ramas codominantes	----	Cola de León	----

Estructura general del árbol	
Irrecuperable	--
Susceptible de Mejora	✓
Buena	--
Muy Buena	--

Valoración del árbol:

Expectativa de vida		Presencia de otros árboles				Otros valores	
		Hectárea		100 m lineales			
5 años	---	Más de 300	✓	Más de 30	✓	Estético	✓
6 a 20	---	200 a 300	---	20 a 30	---	Científico	✓
21 a 40	---	51 a 199	---	5 a 19	---	Histórico	✓
Más de 40	✓	50 o menos	---	Menos de 5	---	Socio- Cultural	✓
						Otros	---

Condición general del árbol			
Muy bueno	--	Declinante incipiente	✓
Bueno	--	Declinante Severo	--
Muerto	--		

Manejo y conclusiones:

Alternativas para evitar el derribo	Trasplante	---	Observaciones:
	Adecuación de diseños constructivos	---	
	Programación y calendarización de podas	---	

Derribo	Existe el riesgo real y presente para las personas o para sus bienes inmuebles	---	Para evitar afectaciones significativas en la infraestructura urbana del lugar donde se encuentren	----
	Existe un riesgo real y presente para el patrimonio urbanístico o arquitectónico del Distrito Federal	---	Por mejoramiento y mantenimiento de un área verde pública	----
	Es necesario para el saneamiento de los árboles aledaños	---	Por obra pública o privada	----
	Observaciones. ----------			

Poda	Limpieza	---	Poda de Coníferas	---	Observaciones:
	Restauración de copa	---	Poda en V	---	
	Aclareo de copa	---	Poda de árbol joven	---	
	Elevación de copa	---	Reducción de copa	---	

Se Conserva	✓	Observaciones: El individuo se conserva, pero se recomienda realizar mantenimiento periódico para garantizar la permanencia del individuo en buen estado. El árbol se encuentra listado en el artículo 15 de la Ley de Salvaguarda del Patrimonio urbanístico Arquitectónico del Distrito Federal. ----------

Arq. Psj. María Guadalupe Mejía Guardia
Dictaminador Técnico 128

Croquis de Localización	Fotos

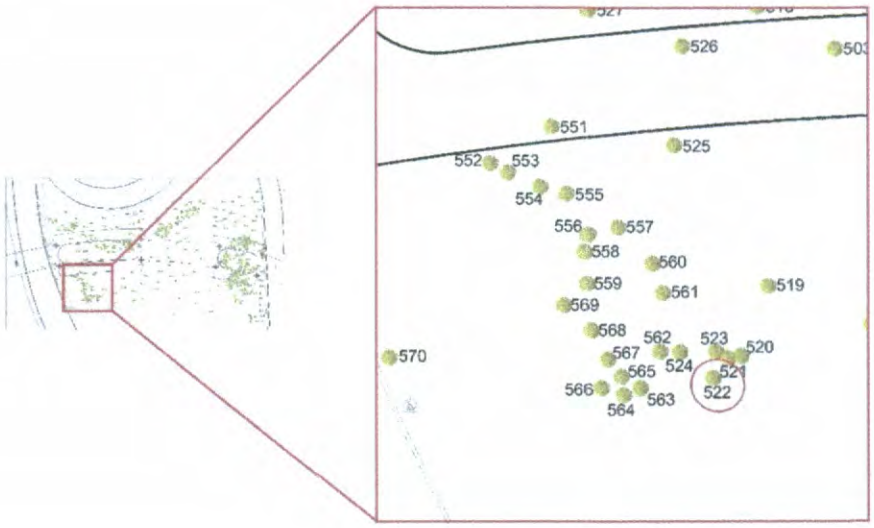







Arq. Psj. María Guadalupe Mejía Guardia
Dictaminador Técnico 128

FREDEL INGENIERIA Y ARQUITECTURA S.A. DE C.V.

DICTAMEN TÉCNICO INDIVIDUAL
ÁRBOL 523

Fecha de Evaluación:	Día	22	Mes	febrero	Año	2021	Hora	9:00

Datos del solicitante y solicitud:

Domicilio del solicitante	Calle y número	**Partiendo de la Glorieta de la Lealtad en la 1° Sección del Bosque de Chapultepec y terminando en Calzada de los Poetas en la 2° sección del Bosque de Chapultepec.**				
	Colonia	San Miguel Chapultepec 1° Sección. -	Alcaldía	Miguel Hidalgo.	C.P.	11580
Actividad solicitada y justificación del solicitante. - **Construcción del proyecto integral de la calzada flotante los pinos para la conexión peatonal de Molino del Rey, 1ª. sección-Av. Compositores, 2a. secc. del Bosque de Chapultepec"**						

Datos Generales del árbol

Localización

Banqueta	Camellón	Glorieta	Parque	Arriate	Plaza	Propiedad Privada	Obra Civil	Maceta	Otro
---	---	---	---	---	---	---	---	---	✓

Calle y número	Partiendo de la Glorieta de la Lealtad en la 1° Sección del Bosque de Chapultepec y terminando en Calzada de los Poetas en la 2° sección del Bosque de Chapultepec.			Colonia	San Miguel Chapultepec 1° Sección.
Entre Calle	Molino del Rey.	Y calle	Av. De los Compositores.	Alcaldía	Miguel Hidalgo.
Observaciones: El árbol se localiza fuera de área de afectación. ÁREA D----------					

Características

Nombre común y científico (genero, especie, variedad)			Fresno (*Fraxinus excelsior*)	Caducifolio ✓ / Perennifolio
Altura Total		11 m	Distancia del Suelo al Follaje	7 m ----------
Ancho de la copa	3 m	Promedio 3 m	Diámetro de tronco (A 1.30 m d nivel del suelo)	24.3 cm ----------
Largo de la copa	3 m			----------

Interferencias

Follaje	✓	Inmueble	---	Mobiliario	---	Con tránsito vehicular	---	Cámaras de Seguridad	---
Tronco	---	Cables de energía eléctrica	---	Luminarias	---	Peatonal	---	Otro	---
Raíces	---	Registros	---	Señales de tránsito	---	Observaciones: Presenta interferencia con follaje. ----------			

Rodeado

Tránsito Vehicular	---	Pasto (≤ 0.5m)	✓	Árboles o plantas	✓	**Descripción del Sitio** El árbol se encuentra rodeado de pasto, compactación de suelo, plantas y árboles. ----------
Residuos sólidos	---	Pavimento (≤ 0.5m)	---	Registros	---	
Muros	---	Riego	---	Compactación del Suelo	✓	

Problemas bióticos			Problemas abióticos			Observaciones

Hojas

Enfermedades	---	Marchitez	---	Contaminación	---	Presenta defoliación estacional. ----------
Plagas	---	Granizo	---	Helada	---	
Senescentes	---	Clorosis	---	----------		

Ramas

Enfermedades	---	Muertas	✓	Ramas caídas	---	Presenta ramas muertas en copa. ----------
Plagas	---	Vandalismo	---	Ramas desprendidas	---	
Muérdago	---	Desmoche	---	Heridas	---	
Compartimentación	---	Cavidad	---	Pudrición	---	

Arq. Psj. María Guadalupe Mejía Guardia
Dictaminador Técnico 128

	Problemas bióticos		Problemas abióticos				Observaciones
Tronco	Enfermedades	---	Vandalismo	✓	Cavidades	---	Presenta inicio de secreción por estrés hídrico y clavo enterrado en el tronco. ----------
	Plagas	✓	Estrangulamiento	---	Pudriciones	---	
	Compartimentación	---	Heridas	---	Desmoche	---	
	Enredadera	---	Muerto	---	----------		

Raíces	Enfermedades	---	Cortadas	---	Presenta raíces expuestas. ----------
	Plagas	---	Heridas	---	
	Expuestas o superficiales	✓	Reprimidas o sobre el pavimento	---	
			Estranguladoras	---	

Estructura del Árbol	Copa mal equilibrada	----	Ápice terminal múltiple	----
	Ramas muy largas	----	Tronco inclinado (en grados)	✓ (menos de 5°)
	Troncos múltiples	----	Corteza incluida	----
	Troncos codominantes	----	Chupones	----
	Ramas codominantes	----	Cola de León	----

Estructura general del árbol	
Irrecuperable	--
Susceptible de Mejora	✓
Buena	--
Muy Buena	--

Valoración del árbol:

Expectativa de vida		Presencia de otros árboles				Otros valores	
		Hectárea		100 m lineales			
5 años	---	Más de 300	✓	Más de 30	✓	Estético	✓
6 a 20	---	200 a 300	---	20 a 30	---	Científico	---
21 a 40	---	51 a 199	---	5 a 19	---	Histórico	---
Más de 40	✓	50 o menos	---	Menos de 5	---	Socio- Cultural	✓
						Otros	---

Condición general del árbol			
Muy bueno	--	Declinante incipiente	✓
Bueno	--	Declinante Severo	--
Muerto	--		

Manejo y conclusiones:

Alternativas para evitar el derribo	Trasplante	---	Observaciones: ----------
	Adecuación de diseños constructivos	---	
	Programación y calendarización de podas	---	

Derribo	Existe el riesgo real y presente para las personas o para sus bienes inmuebles	---	Para evitar afectaciones significativas en la infraestructura urbana del lugar donde se encuentren	----
	Existe un riesgo real y presente para el patrimonio urbanístico o arquitectónico del Distrito Federal	---	Por mejoramiento y mantenimiento de un área verde pública	----
	Es necesario para el saneamiento de los árboles aledaños	---	Por obra pública o privada	----
	Observaciones. ----------			

Poda	Limpieza	---	Poda de Coníferas	---	Observaciones: ----------
	Restauración de copa	---	Poda en V	---	
	Aclareo de copa	---	Poda de árbol joven	---	
	Elevación de copa	---	Reducción de copa	---	

Se Conserva	✓	Observaciones: El individuo se conserva, pero se recomienda realizar mantenimiento periódico para garantizar la permanencia del individuo en buen estado. ----------

Arq. Psj. María Guadalupe Mejía Guardia
Dictaminador Técnico 128

Croquis de Localización	Fotos

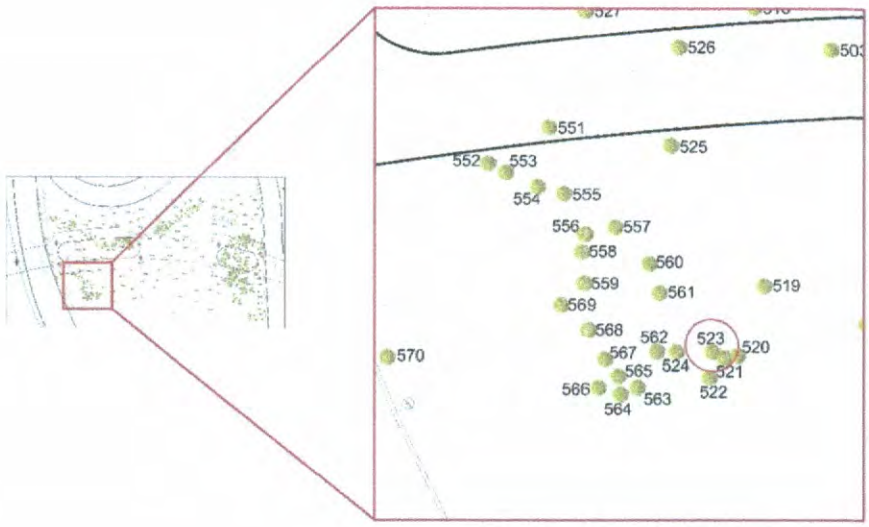









Arq. Psj. María Guadalupe Mejía Guardia
Dictaminador Técnico 128

FREDEL INGENIERIA Y ARQUITECTURA S.A. DE C.V.

DICTAMEN TÉCNICO INDIVIDUAL
ÁRBOL 524

Fecha de Evaluación:	Día	22	Mes	febrero	Año	2021	Hora	9:00

Datos del solicitante y solicitud:

Domicilio del solicitante	Calle y número	Partiendo de la Glorieta de la Lealtad en la 1° Sección del Bosque de Chapultepec y terminando en Calzada de los Poetas en la 2° sección del Bosque de Chapultepec.				
	Colonia	San Miguel Chapultepec 1° Sección. -	Alcaldía	Miguel Hidalgo.	C.P.	11580

Actividad solicitada y justificación del solicitante. - **Construcción del proyecto integral de la calzada flotante los pinos para la conexión peatonal de Molino del Rey, 1ª. sección-Av. Compositores, 2a. secc. del Bosque de Chapultepec"**

Datos Generales del árbol

Localización

Banqueta	Camellón	Glorieta	Parque	Arriate	Plaza	Propiedad Privada	Obra Civil	Maceta	Otro
----------	----------	----------	----------	----------	----------	----------	----------	----------	✓

Calle y número	Partiendo de la Glorieta de la Lealtad en la 1° Sección del Bosque de Chapultepec y terminando en Calzada de los Poetas en la 2° sección del Bosque de Chapultepec.			Colonia	San Miguel Chapultepec 1° Sección.
Entre Calle	Molino del Rey.	Y calle	Av. De los Compositores.	Alcaldía	Miguel Hidalgo.
Observaciones: El árbol se localiza fuera de área de afectación. ÁREA D----------					

Características

Nombre común y científico (genero, especie, variedad)			Fresno (*Fraxinus uhdei*)	Caducifolio ✓	Perennifolio
Altura Total		6.5 m	Distancia del Suelo al Follaje	3 m ----------	
Ancho de la copa	1.5 m	Promedio 1.5 m	Diámetro de tronco (A 1.30 m d nivel del suelo)	9.6 cm ----------	
Largo de la copa	1.5 m			----------	

Interferencias

Follaje	✓	Inmueble	---	Mobiliario	---	Con tránsito vehicular	---	Cámaras de Seguridad	---
Tronco	---	Cables de energía eléctrica	---	Luminarias	---	Peatonal	---	Otro	---
Raíces	---	Registros	---	Señales de tránsito	---	Observaciones: Presenta interferencia con follaje. ----------			

Rodeado

Tránsito Vehicular	---	Pasto (≤ 0.5m)	✓	Árboles o plantas	✓	**Descripción del Sitio** El árbol se encuentra rodeado de pasto, compactación de suelo, plantas y árboles. ----------
Residuos sólidos	---	Pavimento (≤ 0.5m)	---	Registros	---	
Muros	---	Riego	---	Compactación del Suelo	✓	

Problemas bióticos		Problemas abióticos		Observaciones

Hojas

Enfermedades	---	Marchitez	---	Contaminación	---	Presenta defoliación estacional. ----------
Plagas	---	Granizo	---	Helada	---	
Senescentes	---	Clorosis	---	----------		

Ramas

Enfermedades	---	Muertas	✓	Ramas caídas	---	Presenta ramas muertas en copa. ----------
Plagas	---	Vandalismo	---	Ramas desprendidas	---	
Muérdago	---	Desmoche	---	Heridas	---	
Compartimentación	---	Cavidad	---	Pudrición	---	

Arq. Psj. María Guadalupe Mejía Guardia
Dictaminador Técnico 128

	Problemas bióticos		Problemas abióticos				Observaciones
Tronco	Enfermedades	---	Vandalismo	---	Cavidades	---	No se aprecian problemas en el tronco.
	Plagas	---	Estrangulamiento	---	Pudriciones	---	
	Compartimentación	---	Heridas	---	Desmoche	---	
	Enredadera	---	Muerto	---	----------		

Raíces	Enfermedades	---	Cortadas	---	No se aprecian problemas en las raíces.
	Plagas	---	Heridas	---	
	Expuestas o superficiales	---	Reprimidas o sobre el pavimento	---	
			Estranguladoras	---	

Estructura del Árbol	Copa mal equilibrada	----	Ápice terminal múltiple	----
	Ramas muy largas	----	Tronco inclinado (en grados)	✓ (5°)
	Troncos múltiples	----	Corteza incluida	----
	Troncos codominantes	----	Chupones	✓
	Ramas codominantes	----	Cola de León	----

Estructura general del árbol	
Irrecuperable	--
Susceptible de Mejora	✓
Buena	--
Muy Buena	--

Valoración del árbol:

Expectativa de vida		Presencia de otros árboles				Otros valores	
		Hectárea		100 m lineales			
5 años	---	Más de 300	✓	Más de 30	✓	Estético	✓
6 a 20	---	200 a 300	---	20 a 30	---	Científico	✓
21 a 40	---	51 a 199	---	5 a 19	---	Histórico	✓
Más de 40	✓	50 o menos	---	Menos de 5	---	Socio- Cultural	✓
						Otros	---

Condición general del árbol			
Muy bueno	--	Declinante incipiente	✓
Bueno	--	Declinante Severo	--
Muerto	--		

Manejo y conclusiones:

Alternativas para evitar el derribo	Trasplante	---	Observaciones:
	Adecuación de diseños constructivos	---	
	Programación y calendarización de podas	---	

Derribo	Existe el riesgo real y presente para las personas o para sus bienes inmuebles	---	Para evitar afectaciones significativas en la infraestructura urbana del lugar donde se encuentren	----
	Existe un riesgo real y presente para el patrimonio urbanístico o arquitectónico del Distrito Federal	---	Por mejoramiento y mantenimiento de un área verde pública	----
	Es necesario para el saneamiento de los árboles aledaños	---	Por obra pública o privada	----
	Observaciones. ----------			

Poda	Limpieza	---	Poda de Coníferas	---	Observaciones:
	Restauración de copa	---	Poda en V	---	
	Aclareo de copa	---	Poda de árbol joven	---	
	Elevación de copa	---	Reducción de copa	---	

Se Conserva	✓	Observaciones: El individuo se conserva, pero se recomienda realizar mantenimiento periódico para garantizar la permanencia del individuo en buen estado. El árbol se encuentra listado en el artículo 15 de la Ley de Salvaguarda del Patrimonio urbanístico Arquitectónico del Distrito Federal. ----------

Arq. Psj. María Guadalupe Mejía Guardia
Dictaminador Técnico 128

Croquis de Localización	Fotos

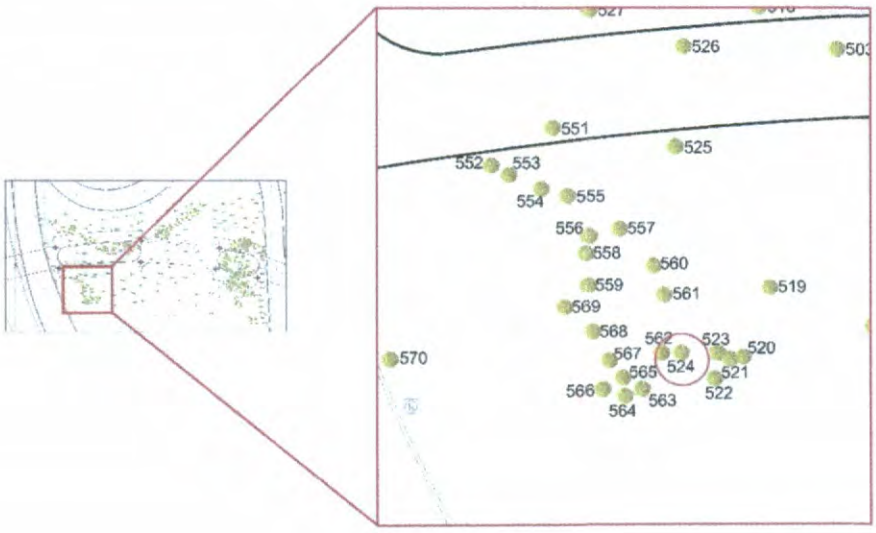









Arq. Psj. María Guadalupe Mejía Guardia
Dictaminador Técnico 128

FREDEL INGENIERIA Y ARQUITECTURA S.A. DE C.V.

DICTAMEN TÉCNICO INDIVIDUAL
ÁRBOL 525

Fecha de Evaluación:	Día	22	Mes	febrero	Año	2021	Hora	9:00

Datos del solicitante y solicitud:

Domicilio del solicitante	Calle y número	**Partiendo de la Glorieta de la Lealtad en la 1° Sección del Bosque de Chapultepec y terminando en Calzada de los Poetas en la 2° sección del Bosque de Chapultepec.**				
	Colonia	San Miguel Chapultepec 1° Sección. -	Alcaldía	Miguel Hidalgo.	C.P.	11580
Actividad solicitada y justificación del solicitante. - **Construcción del proyecto integral de la calzada flotante los pinos para la conexión peatonal de Molino del Rey, 1ª. sección-Av. Compositores, 2a. secc. del Bosque de Chapultepec"**						

Datos Generales del árbol

Localización

Banqueta	Camellón	Glorieta	Parque	Arriate	Plaza	Propiedad Privada	Obra Civil	Maceta	Otro
---	---	---	---	---	---	---	---	---	✓

Calle y número	Partiendo de la Glorieta de la Lealtad en la 1° Sección del Bosque de Chapultepec y terminando en Calzada de los Poetas en la 2° sección del Bosque de Chapultepec.			Colonia	San Miguel Chapultepec 1° Sección.
Entre Calle	Molino del Rey.	Y calle	Av. De los Compositores.	Alcaldía	Miguel Hidalgo.
Observaciones: El árbol se localiza fuera de área de afectación. ÁREA D----------					

Características

Nombre común y científico (genero, especie, variedad)			Cedro blanco (*Callitropsis lusitanica*)	Caducifolio	Perennifolio ✓
Altura Total		12 m	Distancia del Suelo al Follaje	6 m ----------	
Ancho de la copa	3 m	Promedio 3 m	Diámetro de tronco (A 1.30 m d nivel del suelo)	12.44 cm ----------	
Largo de la copa	3 m			----------	

Interferencias

Follaje	✓	Inmueble	---	Mobiliario	---	Con tránsito vehicular	---	Cámaras de Seguridad	---
Tronco	---	Cables de energía eléctrica	---	Luminarias	---	Peatonal	---	Otro	---
Raíces	---	Registros	---	Señales de tránsito	---	Observaciones: Presenta interferencia con follaje. ----------			

Rodeado

Tránsito Vehicular	---	Pasto (≤ 0.5m)	✓	Árboles o plantas	✓	**Descripción del Sitio** El árbol se encuentra rodeado de compactación de suelo, pasto y árboles. ----------
Residuos sólidos	---	Pavimento (≤ 0.5m)	---	Registros	---	
Muros	---	Riego	---	Compactación del Suelo	✓	

Problemas bióticos			Problemas abióticos			Observaciones

Hojas

Enfermedades	---	Marchitez	---	Contaminación	---	No se aprecian problemas en las hojas. ----------
Plagas	---	Granizo	---	Helada	---	
Senescentes	---	Clorosis	---	----------		

Ramas

Enfermedades	---	Muertas	---	Ramas caídas	---	Presenta muerte ascendente de copa con ramas muertas y copa elevada. - ----------
Plagas	---	Vandalismo	---	Ramas desprendidas	---	
Muérdago	---	Desmoche	---	Heridas	---	
Compartimentación	---	Cavidad	---	Pudrición	---	

Arq. Psj. María Guadalupe Mejía Guardia
Dictaminador Técnico 128

Problemas bióticos			Problemas abióticos				Observaciones
Tronco	Enfermedades	---	Vandalismo	---	Cavidades	---	No se aprecian problemas en el tronco.
	Plagas	---	Estrangulamiento	---	Pudriciones	---	
	Compartimentación	---	Heridas	---	Desmoche	---	
	Enredadera	---	Muerto	---	----------		

Raíces	Enfermedades	---	Cortadas	---	No se aprecian problemas en las raíces.
	Plagas	---	Heridas	---	
	Expuestas o superficiales	---	Reprimidas o sobre el pavimento	---	
			Estranguladoras	---	

Estructura del Árbol				
	Copa mal equilibrada	----	Ápice terminal múltiple	----
	Ramas muy largas	----	Tronco inclinado (en grados)	----
	Troncos múltiples	----	Corteza incluida	----
	Troncos codominantes	----	Chupones	----
	Ramas codominantes	----	Cola de León	----

Estructura general del árbol	
Irrecuperable	--
Susceptible de Mejora	--
Buena	✓
Muy Buena	--

Valoración del árbol:

Expectativa de vida		Presencia de otros árboles				Otros valores	
		Hectárea		100 m lineales			
5 años	---	Más de 300	✓	Más de 30	✓	Estético	✓
6 a 20	---	200 a 300	---	20 a 30	---	Científico	✓
21 a 40	---	51 a 199	---	5 a 19	---	Histórico	✓
Más de 40	✓	50 o menos	---	Menos de 5	---	Socio- Cultural	✓
						Otros	---

Condición general del árbol			
Muy bueno	--	Declinante incipiente	- -
Bueno	✓	Declinante Severo	- -
Muerto	--		

Manejo y conclusiones:

Alternativas para evitar el derribo			
	Trasplante	---	Observaciones:
	Adecuación de diseños constructivos	---	
	Programación y calendarización de podas	---	

Derribo				
	Existe el riesgo real y presente para las personas o para sus bienes inmuebles	---	Para evitar afectaciones significativas en la infraestructura urbana del lugar donde se encuentren	----
	Existe un riesgo real y presente para el patrimonio urbanístico o arquitectónico del Distrito Federal	---	Por mejoramiento y mantenimiento de un área verde pública	----
	Es necesario para el saneamiento de los árboles aledaños	---	Por obra pública o privada	----
	Observaciones.			

Poda					
	Limpieza	---	Poda de Coníferas	---	Observaciones: Se recomienda poda de reducción de copa para evitar interferencia con la calzada
	Restauración de copa	---	Poda en V	---	
	Aclareo de copa	---	Poda de árbol joven	---	
	Elevación de copa	---	Reducción de copa	✓	

Se Conserva	----	Observaciones:

Arq. Psj. María Guadalupe Mejía Guardia
Dictaminador Técnico 128

Croquis de Localización	Fotos

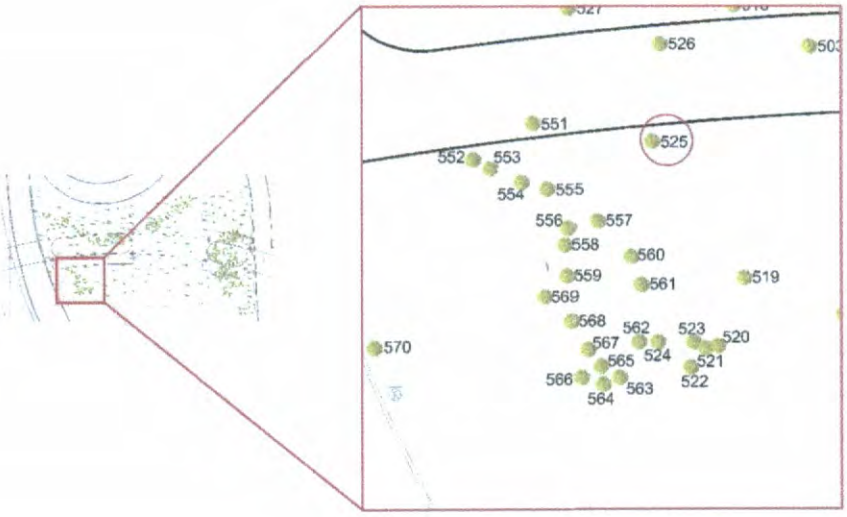







Arq. Psj. María Guadalupe Mejía Guardia
Dictaminador Técnico 128

FREDEL INGENIERIA Y ARQUITECTURA S.A. DE C.V.

DICTAMEN TÉCNICO INDIVIDUAL
ÁRBOL 526

Fecha de Evaluación:	Día	22	Mes	febrero	Año	2021	Hora	9:00

Datos del solicitante y solicitud:

Domicilio del solicitante	Calle y número	**Partiendo de la Glorieta de la Lealtad en la 1° Sección del Bosque de Chapultepec y terminando en Calzada de los Poetas en la 2° sección del Bosque de Chapultepec.**				
	Colonia	San Miguel Chapultepec 1° Sección. -	Alcaldía	Miguel Hidalgo.	C.P.	11580
Actividad solicitada y justificación del solicitante. - **Construcción del proyecto integral de la calzada flotante los pinos para la conexión peatonal de Molino del Rey, 1ª. sección-Av. Compositores, 2a. secc. del Bosque de Chapultepec"**						

Datos Generales del árbol

Localización

Banqueta	Camellón	Glorieta	Parque	Arriate	Plaza	Propiedad Privada	Obra Civil	Maceta	Otro
---	---	---	---	---	---	---	---	---	✓

Calle y número	Partiendo de la Glorieta de la Lealtad en la 1° Sección del Bosque de Chapultepec y terminando en Calzada de los Poetas en la 2° sección del Bosque de Chapultepec.			Colonia	San Miguel Chapultepec 1° Sección.
Entre Calle	Molino del Rey.	Y calle	Av. De los Compositores.	Alcaldía	Miguel Hidalgo.
Observaciones: El árbol se localiza fuera de área de afectación. ÁREA D----------					

Características

Nombre común y científico (genero, especie, variedad)			Cedro blanco (*Callitropsis lusitanica*)	Caducifolio	Perennifolio ✓
Altura Total		14 m	Distancia del Suelo al Follaje	9 m ----------	
Ancho de la copa	4.5 m	Promedio 4.5 m	Diámetro de tronco (A 1.30 m d nivel del suelo)	26.6 cm ----------	
Largo de la copa	4.5 m			----------	

Interferencias

Follaje	✓	Inmueble	---	Mobiliario	---	Con tránsito vehicular	---	Cámaras de Seguridad	---
Tronco	---	Cables de energía eléctrica	---	Luminarias	---	Peatonal	---	Otro	---
Raíces	---	Registros	---	Señales de tránsito	---	Observaciones: Presenta interferencia con follaje. ----------			

Rodeado

Tránsito Vehicular	---	Pasto (≤ 0.5m)	✓	Árboles o plantas	✓	**Descripción del Sitio** El árbol se encuentra rodeado de compactación de suelo, pasto y árboles. ----------
Residuos sólidos	---	Pavimento (≤ 0.5m)	---	Registros	---	
Muros	---	Riego	---	Compactación del Suelo	✓	

Problemas bióticos			Problemas abióticos			Observaciones
Hojas						
Enfermedades	---	Marchitez	---	Contaminación	---	No se aprecian problemas en las hojas. ----------
Plagas	---	Granizo	---	Helada	---	
Senescentes	---	Clorosis	---	----------		
Ramas						
Enfermedades	---	Muertas	✓	Ramas caídas	---	Presenta muerte ascendente de copa con ramas muertas y copa elevada. - ----------
Plagas	---	Vandalismo	---	Ramas desprendidas	---	
Muérdago	---	Desmoche	---	Heridas	---	
Compartimentación	---	Cavidad	---	Pudrición	---	

Arq. Psj. María Guadalupe Mejía Guardia
Dictaminador Técnico 128

	Problemas bióticos		Problemas abióticos				Observaciones
Tronco	Enfermedades	---	Vandalismo	---	Cavidades	---	Presenta daño mecánico en corteza. ----------
	Plagas	---	Estrangulamiento	---	Pudriciones	---	
	Compartimentación	---	Heridas	✓	Desmoche	---	
	Enredadera	---	Muerto	---	----------		

Raíces	Enfermedades	---	Cortadas	---	Presenta exposición de raíces. ----------
	Plagas	---	Heridas	---	
	Expuestas o superficiales	✓	Reprimidas o sobre el pavimento	---	
			Estranguladoras	---	

Estructura del Árbol	Copa mal equilibrada	----	Ápice terminal múltiple	----
	Ramas muy largas	----	Tronco inclinado (en grados)	----
	Troncos múltiples	----	Corteza incluida	----
	Troncos codominantes	----	Chupones	----
	Ramas codominantes	----	Cola de León	----

Estructura general del árbol	
Irrecuperable	--
Susceptible de Mejora	✓
Buena	---
Muy Buena	--

Valoración del árbol:

Expectativa de vida		Presencia de otros árboles				Otros valores	
		Hectárea		100 m lineales			
5 años	---	Más de 300	✓	Más de 30	✓	Estético	✓
6 a 20	---	200 a 300	---	20 a 30	---	Científico	✓
21 a 40	---	51 a 199	---	5 a 19	---	Histórico	✓
Más de 40	✓	50 o menos	---	Menos de 5	---	Socio- Cultural	✓
						Otros	---

Condición general del árbol			
Muy bueno	--	Declinante incipiente	✓
Bueno	--	Declinante Severo	-
Muerto	--		-

Manejo y conclusiones:

Alternativas para evitar el derribo	Trasplante	✓	Observaciones: El individuo interfiere con el desplante de la obra, por lo que se solicita el trasplante como alternativa para evitar el derribo del mismo; sin embargo, no se considera viable ya que las características que presenta y el sitio donde está ubicado no son las adecuadas para realizar una maniobra de acuerdo a la NADF-001-RNAT-2015 y garantizar la supervivencia del mismo.----------
	Adecuación de diseños constructivos	---	
	Programación y calendarización de podas	---	

Derribo	Existe el riesgo real y presente para las personas o para sus bienes inmuebles	---	Para evitar afectaciones significativas en la infraestructura urbana del lugar donde se encuentren	----
	Existe un riesgo real y presente para el patrimonio urbanístico o arquitectónico del Distrito Federal	---	Por mejoramiento y mantenimiento de un área verde pública	----
	Es necesario para el saneamiento de los árboles aledaños	---	Por obra pública o privada	---
	Observaciones. ----------			

Poda	Limpieza	---	Poda de Coníferas	---	Observaciones: ----------
	Restauración de copa	---	Poda en V	---	
	Aclareo de copa	--	Poda de árbol joven	---	
	Elevación de copa	--	Reducción de copa	---	

Se Conserva	-----	Observaciones: ----------

Arq. Psj. María Guadalupe Mejía Guardia
Dictaminador Técnico 128

Croquis de Localización	Fotos

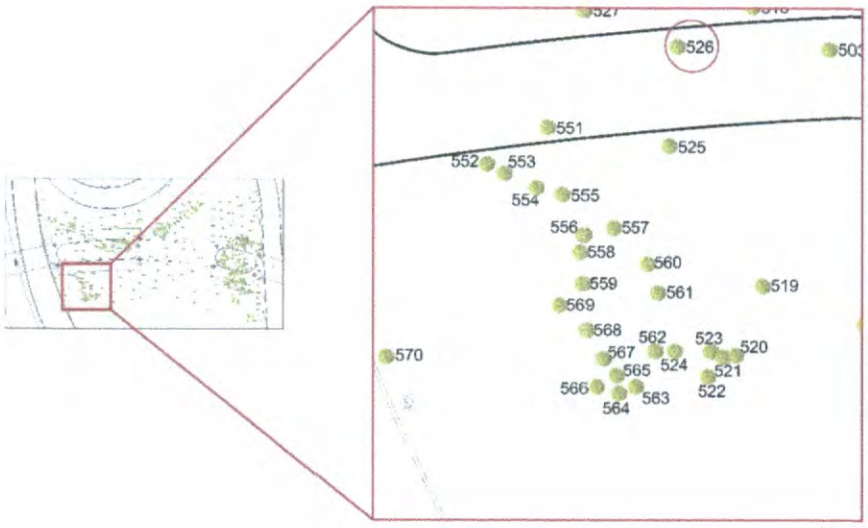







Arq. Psj. María Guadalupe Mejía Guardia
Dictaminador Técnico 128

FREDEL INGENIERIA Y ARQUITECTURA SA DE CV

DICTAMEN TÉCNICO INDIVIDUAL
ÁRBOL 527

Fecha de Evaluación:	Día	22	Mes	febrero	Año	2021	Hora	9:00

Datos del solicitante y solicitud:

Domicilio del solicitante	Calle y número	**Partiendo de la Glorieta de la Lealtad en la 1° Sección del Bosque de Chapultepec y terminando en Calzada de los Poetas en la 2° sección del Bosque de Chapultepec.**				
	Colonia	San Miguel Chapultepec 1° Sección. -	Alcaldía	Miguel Hidalgo.	C.P.	11580
Actividad solicitada y justificación del solicitante. - **Construcción del proyecto integral de la calzada flotante los pinos para la conexión peatonal de Molino del Rey, 1ª. sección-Av. Compositores, 2a. secc. del Bosque de Chapultepec"**						

Datos Generales del árbol

Localización

Banqueta	Camellón	Glorieta	Parque	Arriate	Plaza	Propiedad Privada	Obra Civil	Maceta	Otro
---	---	---	---	---	---	---	---	---	✓

Calle y número	Partiendo de la Glorieta de la Lealtad en la 1° Sección del Bosque de Chapultepec y terminando en Calzada de los Poetas en la 2° sección del Bosque de Chapultepec.			Colonia	San Miguel Chapultepec 1° Sección.
Entre Calle	Molino del Rey.	Y calle	Av. De los Compositores.	Alcaldía	Miguel Hidalgo.
Observaciones: El árbol se localiza dentro de área de afectación. ÁREA D----------					

Características

Nombre común y científico (genero, especie, variedad)			Cedro blanco (*Callitropsis lusitanica*)	Caducifolio	Perennifolio ✓
Altura Total		14.4 m	Distancia del Suelo al Follaje	----------	
Ancho de la copa	---	Promedio ---	Diámetro de tronco (A 1.30 m d nivel del suelo)	25 cm ----------	
Largo de la copa	---			----------	

Interferencias

Follaje	---	Inmueble	---	Mobiliario	---	Con tránsito vehicular	---	Cámaras de Seguridad	---
Tronco	---	Cables de energía eléctrica	---	Luminarias	---	Peatonal	---	Otro	---
Raíces	---	Registros	---	Señales de tránsito	---	Observaciones: ----------			

Rodeado

Tránsito Vehicular	---	Pasto (≤ 0.5m)	✓	Árboles o plantas	✓	**Descripción del Sitio**
Residuos sólidos	---	Pavimento (≤ 0.5m)	---	Registros	---	El árbol se encuentra rodeado de compactación de suelo, pasto y árboles. ----------
Muros	---	Riego	---	Compactación del Suelo	✓	----------

	Problemas bióticos		Problemas abióticos				Observaciones
Hojas	Enfermedades	---	Marchitez	---	Contaminación	---	Muerto en pie. ----------
	Plagas	---	Granizo	---	Helada	---	----------
	Senescentes	---	Clorosis	---	----------		----------
Ramas	Enfermedades	---	Muertas	---	Ramas caídas	---	Muerto en pie. ----------
	Plagas	---	Vandalismo	---	Ramas desprendidas	---	----------
	Muérdago	---	Desmoche	---	Heridas	---	----------
	Compartimentación	---	Cavidad	---	Pudrición	---	----------

Arq. Psj. María Guadalupe Mejía Guardia
Dictaminador Técnico 128

Problemas bióticos			Problemas abióticos				Observaciones
Tronco	Enfermedades	---	Vandalismo	---	Cavidades	---	Muerto en pie. ----------
	Plagas	---	Estrangulamiento	---	Pudriciones	---	
	Compartimentación	---	Heridas	---	Desmoche	---	
	Enredadera	---	Muerto	---	----------		

Raíces	Enfermedades	---	Cortadas	---	Muero en pie. ----------
	Plagas	---	Heridas	---	
	Expuestas o superficiales	---	Reprimidas o sobre el pavimento	---	
			Estranguladoras	---	

Estructura del Árbol	Copa mal equilibrada	----	Ápice terminal múltiple	----
	Ramas muy largas	----	Tronco inclinado (en grados)	----
	Troncos múltiples	----	Corteza incluida	----
	Troncos codominantes	----	Chupones	----
	Ramas codominantes	----	Cola de León	----

Estructura general del árbol	
Irrecuperable	✓
Susceptible de Mejora	--
Buena	--
Muy Buena	--

Valoración del árbol:

Expectativa de vida		Presencia de otros árboles				Otros valores	
		Hectárea		100 m lineales			
5 años	---	Más de 300	✓	Más de 30	✓	Estético	---
6 a 20	---	200 a 300	---	20 a 30	---	Científico	---
21 a 40	---	51 a 199	---	5 a 19	---	Histórico	---
Más de 40	---	50 o menos	---	Menos de 5	---	Socio- Cultural	✓
						Otros	---

Condición general del árbol			
Muy bueno	--	Declinante incipiente	- -
Bueno	--	Declinante Severo	- -
Muerto	✓		

Manejo y conclusiones:

Alternativas para evitar el derribo	Trasplante	---	Observaciones: ----------
	Adecuación de diseños constructivos	---	
	Programación y calendarización de podas	---	

Derribo	Existe el riesgo real y presente para las personas o para sus bienes inmuebles	---	Para evitar afectaciones significativas en la infraestructura urbana del lugar donde se encuentren	----
	Existe un riesgo real y presente para el patrimonio urbanístico o arquitectónico del Distrito Federal	---	Por mejoramiento y mantenimiento de un área verde pública	----
	Es necesario para el saneamiento de los árboles aledaños	✓	Por obra pública o privada	---
	Observaciones: El individuo está muerto, por lo que se recomienda el retiro para evitar se convierta en un árbol de riesgo, además de ser necesario para el saneamiento de los árboles aledaños. ----------			

Poda	Limpieza	---	Poda de Coníferas	---	Observaciones: ----------
	Restauración de copa	---	Poda en V	---	
	Aclareo de copa	---	Poda de árbol joven	---	
	Elevación de copa	---	Reducción de copa	---	

Se Conserva	---	Observaciones. ----------

Arq. Psj. María Guadalupe Mejía Guardia
Dictaminador Técnico 128

Croquis de Localización	Fotos

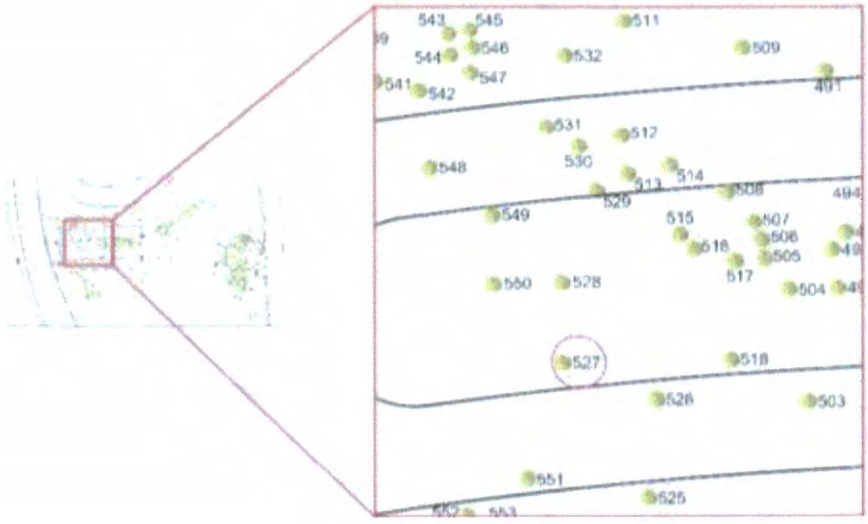







Arq. Psj. María Guadalupe Mejía Guardia
Dictaminador Técnico 128

FREDEL INGENIERIA Y ARQUITECTURA SA DE CV

DICTAMEN TÉCNICO INDIVIDUAL
ÁRBOL 528

Fecha de Evaluación:	Día	22	Mes	febrero	Año	2021	Hora	9:00

Datos del solicitante y solicitud:

Domicilio del solicitante	Calle y número	**Partiendo de la Glorieta de la Lealtad en la 1° Sección del Bosque de Chapultepec y terminando en Calzada de los Poetas en la 2° sección del Bosque de Chapultepec.**				
	Colonia	San Miguel Chapultepec 1° Sección. -	Alcaldía	Miguel Hidalgo.	C.P.	11580
Actividad solicitada y justificación del solicitante. - **Construcción del proyecto integral de la calzada flotante los pinos para la conexión peatonal de Molino del Rey, 1ª. sección-Av. Compositores, 2a. secc. del Bosque de Chapultepec"**						

Datos Generales del árbol

Localización

Banqueta	Camellón	Glorieta	Parque	Arriate	Plaza	Propiedad Privada	Obra Civil	Maceta	Otro
---	---	---	---	---	---	---	---	---	✓

Calle y número	Partiendo de la Glorieta de la Lealtad en la 1° Sección del Bosque de Chapultepec y terminando en Calzada de los Poetas en la 2° sección del Bosque de Chapultepec.			Colonia	San Miguel Chapultepec 1° Sección.
Entre Calle	Molino del Rey.	Y calle	Av. De los Compositores.	Alcaldía	Miguel Hidalgo.
Observaciones: El árbol se localiza dentro de área de afectación. ÁREA D----------					

Características

Nombre común y científico (genero, especie, variedad)		Cedro blanco (*Callitropsis lusitanica*)	Caducifolio	Perennifolio ✓
Altura Total	15 m	Distancia del Suelo al Follaje	----------	
Ancho de la copa ---	Promedio ---	Diámetro de tronco (A 1.30 m d nivel del suelo)	15 cm ----------	
Largo de la copa ---			----------	

Interferencias

Follaje	---	Inmueble	---	Mobiliario	---	Con tránsito vehicular	---	Cámaras de Seguridad	---
Tronco	---	Cables de energía eléctrica	---	Luminarias	---	Peatonal	---	Otro	---
Raíces	---	Registros	---	Señales de tránsito	---	Observaciones: ----------			

Rodeado

Tránsito Vehicular	---	Pasto (≤ 0.5m)	✓	Árboles o plantas	✓	**Descripción del Sitio** El árbol se encuentra rodeado de compactación de suelo, pasto y árboles. ----------
Residuos sólidos	---	Pavimento (≤ 0.5m)	---	Registros	---	
Muros	---	Riego	---	Compactación del Suelo	✓	

	Problemas bióticos			Problemas abióticos			Observaciones
Hojas	Enfermedades	---	Marchitez	---	Contaminación	---	Muerto en pie. ----------
	Plagas	---	Granizo	---	Helada	---	
	Senescentes	---	Clorosis	---	----------		
Ramas	Enfermedades	---	Muertas	---	Ramas caídas	---	Muerto en pie. ----------
	Plagas	---	Vandalismo	---	Ramas desprendidas	---	
	Muérdago	---	Desmoche	---	Heridas	---	
	Compartimentación	---	Cavidad	---	Pudrición	---	

Arq. Psj. María Guadalupe Mejía Guardia
Dictaminador Técnico 128

	Problemas bióticos		Problemas abióticos				Observaciones
Tronco	Enfermedades	---	Vandalismo	---	Cavidades	---	Muerto en pie. ----------
	Plagas	---	Estrangulamiento	---	Pudriciones	---	----------
	Compartimentación	---	Heridas	---	Desmoche	---	----------
	Enredadera	---	Muerto	---	----------		

Raíces	Enfermedades	---	Cortadas	---	No se aprecian problemas en las raíces. ----------
	Plagas	---	Heridas	---	----------
	Expuestas o superficiales	---	Reprimidas o sobre el pavimento	---	----------
			Estranguladoras	---	

Estructura del Árbol	Copa mal equilibrada	----	Ápice terminal múltiple	----
	Ramas muy largas	----	Tronco inclinado (en grados)	✓ (10°)
	Troncos múltiples	----	Corteza incluida	----
	Troncos codominantes	----	Chupones	----
	Ramas codominantes	----	Cola de León	----

Estructura general del árbol	
Irrecuperable	✓
Susceptible de Mejora	--
Buena	--
Muy Buena	--

Valoración del árbol:

Expectativa de vida		Presencia de otros árboles				Otros valores	
		Hectárea		100 m lineales			
5 años	---	Más de 300	✓	Más de 30	✓	Estético	---
6 a 20	---	200 a 300	---	20 a 30	---	Científico	---
21 a 40	---	51 a 199	---	5 a 19	---	Histórico	---
Más de 40	---	50 o menos	---	Menos de 5	---	Socio- Cultural	✓
						Otros	---

Condición general del árbol			
Muy bueno	--	Declinante incipiente	- -
Bueno	--	Declinante Severo	- -
Muerto	✓		

Manejo y conclusiones:

Alternativas para evitar el derribo	Trasplante	---	Observaciones: ----------
	Adecuación de diseños constructivos	---	----------
	Programación y calendarización de podas	---	----------

Derribo	Existe el riesgo real y presente para las personas o para sus bienes inmuebles	---	Para evitar afectaciones significativas en la infraestructura urbana del lugar donde se encuentren	----
	Existe un riesgo real y presente para el patrimonio urbanístico o arquitectónico del Distrito Federal	---	Por mejoramiento y mantenimiento de un área verde pública	----
	Es necesario para el saneamiento de los árboles aledaños	✓	Por obra pública o privada	---
	Observaciones: El individuo está muerto, por lo que se recomienda el retiro para evitar se convierta en un árbol de riesgo, además de ser necesario para el saneamiento de los árboles aledaños. ----------			

Poda	Limpieza	---	Poda de Coníferas	---	Observaciones: ----------
	Restauración de copa	---	Poda en V	---	----------
	Aclareo de copa	---	Poda de árbol joven	---	----------
	Elevación de copa	---	Reducción de copa	---	----------

Se Conserva	--- -	Observaciones. ----------

Arq. Psj. María Guadalupe Mejía Guardia
Dictaminador Técnico 128

Croquis de Localización	Fotos

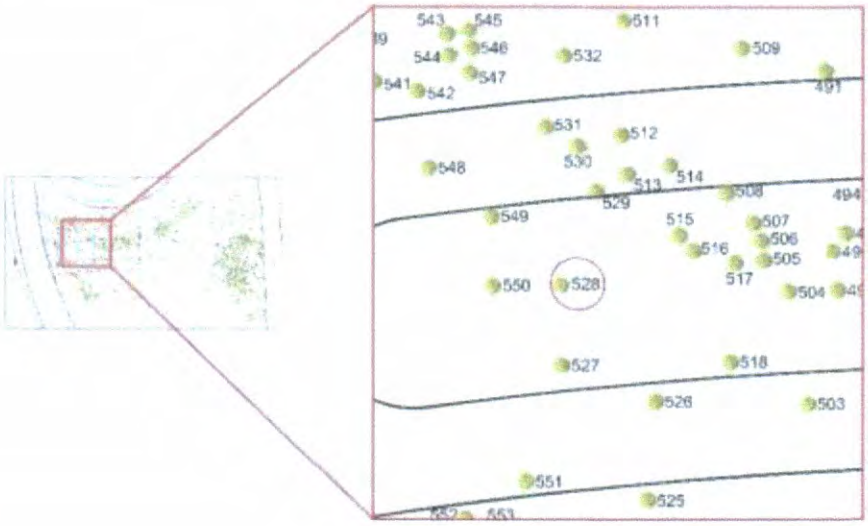







Arq. Psj. María Guadalupe Mejía Guardia
Dictaminador Técnico 128

FREDEL INGENIERIA Y ARQUITECTURA S.A. DE C.V.

DICTAMEN TÉCNICO INDIVIDUAL
ÁRBOL 529

Fecha de Evaluación:	Día	22	Mes	febrero	Año	2021	Hora	9:00

Datos del solicitante y solicitud:

Domicilio del solicitante	Calle y número	**Partiendo de la Glorieta de la Lealtad en la 1° Sección del Bosque de Chapultepec y terminando en Calzada de los Poetas en la 2° sección del Bosque de Chapultepec.**				
	Colonia	San Miguel Chapultepec 1° Sección. -	Alcaldía	Miguel Hidalgo.	C.P.	11580
Actividad solicitada y justificación del solicitante. - **Construcción del proyecto integral de la calzada flotante los pinos para la conexión peatonal de Molino del Rey, 1ª. sección-Av. Compositores, 2a. secc. del Bosque de Chapultepec"**						

Datos Generales del árbol

Localización

Banqueta	Camellón	Glorieta	Parque	Arriate	Plaza	Propiedad Privada	Obra Civil	Maceta	Otro
---	---	---	---	---	---	---	---	---	✓

Calle y número	Partiendo de la Glorieta de la Lealtad en la 1° Sección del Bosque de Chapultepec y terminando en Calzada de los Poetas en la 2° sección del Bosque de Chapultepec.			Colonia	San Miguel Chapultepec 1° Sección.
Entre Calle	Molino del Rey.	Y calle	Av. De los Compositores.	Alcaldía	Miguel Hidalgo.
Observaciones: El árbol se localiza fuera de área de afectación. ÁREA D----------					

Características

Nombre común y científico (genero, especie, variedad)			Fresno (*Fraxinus uhdei*)	Caducifolio ✓ / Perennifolio
Altura Total		13.9 m	Distancia del Suelo al Follaje	8 m ----------
Ancho de la copa	4.5 m	Promedio 4.5 m	Diámetro de tronco (A 1.30 m d nivel del suelo)	18.7 cm ----------
Largo de la copa	4.5 m			----------

Interferencias

Follaje	✓	Inmueble	---	Mobiliario	---	Con tránsito vehicular	---	Cámaras de Seguridad	---
Tronco	---	Cables de energía eléctrica	---	Luminarias	---	Peatonal	---	Otro	---
Raíces	---	Registros	---	Señales de tránsito	---	Observaciones: Presenta interferencia con follaje. ----------			

Rodeado

Tránsito Vehicular	---	Pasto (≤ 0.5m)	✓	Árboles o plantas	✓	**Descripción del Sitio** El árbol se encuentra rodeado de compactación de suelo, pasto y árboles. ----------
Residuos sólidos	---	Pavimento (≤ 0.5m)	---	Registros	---	
Muros	---	Riego	---	Compactación del Suelo	✓	

Problemas bióticos			Problemas abióticos			Observaciones
Hojas						
Enfermedades	---	Marchitez	---	Contaminación	---	Presenta defoliación estacional. ----------
Plagas	---	Granizo	---	Helada	---	
Senescentes	---	Clorosis	---	----------		
Ramas						
Enfermedades	---	Muertas	---	Ramas caídas	---	No se aprecian problemas en las ramas. ----------
Plagas	---	Vandalismo	---	Ramas desprendidas	---	
Muérdago	---	Desmoche	---	Heridas	---	
Compartimentación	---	Cavidad	---	Pudrición	---	

Arq. Psj. María Guadalupe Mejía Guardia
Dictaminador Técnico 128

	Problemas bióticos		Problemas abióticos				Observaciones
Tronco	Enfermedades	✓	Vandalismo	---	Cavidades	---	Presenta cancros. ----------
	Plagas	---	Estrangulamiento	---	Pudriciones	---	
	Compartimentación	---	Heridas	---	Desmoche	---	
	Enredadera	---	Muerto	---	----------		

Raíces	Enfermedades	---	Cortadas	---	Presenta ligera exposición de raíces. ----------
	Plagas	---	Heridas	---	
	Expuestas o superficiales	✓	Reprimidas o sobre el pavimento	---	
			Estranguladoras	---	

Estructura del Árbol	Copa mal equilibrada	----	Ápice terminal múltiple	----
	Ramas muy largas	----	Tronco inclinado (en grados)	✓ (10°)
	Troncos múltiples	----	Corteza incluida	✓
	Troncos codominantes	✓	Chupones	✓
	Ramas codominantes	✓	Cola de León	----

Estructura general del árbol	
Irrecuperable	--
Susceptible de Mejora	✓
Buena	
Muy Buena	--

Valoración del árbol:

Expectativa de vida		Presencia de otros árboles				Otros valores	
		Hectárea		100 m lineales			
5 años	---	Más de 300	✓	Más de 30	✓	Estético	✓
6 a 20	---	200 a 300	---	20 a 30	---	Científico	✓
21 a 40	---	51 a 199	---	5 a 19	---	Histórico	✓
Más de 40	✓	50 o menos	---	Menos de 5	---	Socio- Cultural	✓
						Otros	---

Condición general del árbol			
Muy bueno	--	Declinante incipiente	✓
Bueno		Declinante Severo	-
Muerto	--		-

Manejo y conclusiones:

Alternativas para evitar el derribo	Trasplante	✓	Observaciones: El individuo interfiere con el desplante de la obra, por lo que se solicita el trasplante como alternativa para evitar el derribo del mismo; sin embargo, no se considera viable ya que las características que presenta y el sitio donde está ubicado no son las adecuadas para realizar una maniobra de acuerdo a la NADF-001-RNAT-2015 y garantizar la supervivencia del mismo.----------
	Adecuación de diseños constructivos	---	
	Programación y calendarización de podas	---	

Derribo	Existe el riesgo real y presente para las personas o para sus bienes inmuebles	---	Para evitar afectaciones significativas en la infraestructura urbana del lugar donde se encuentren	----
	Existe un riesgo real y presente para el patrimonio urbanístico o arquitectónico del Distrito Federal	---	Por mejoramiento y mantenimiento de un área verde pública	----
	Es necesario para el saneamiento de los árboles aledaños	---	Por obra pública o privada	---
	Observaciones. ----------			

Poda	Limpieza	---	Poda de Coníferas	---	Observaciones: ----------
	Restauración de copa	---	Poda en V	---	
	Aclareo de copa	--	Poda de árbol joven	---	
	Elevación de copa	--	Reducción de copa	---	

Se Conserva	-----	Observaciones: ----------

Arq. Psj. María Guadalupe Mejía Guardia
Dictaminador Técnico 128

Croquis de Localización	Fotos

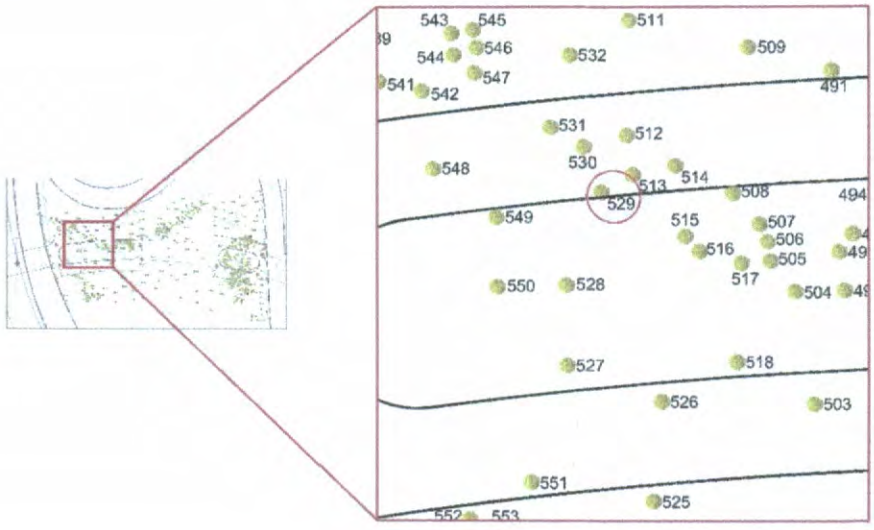







Arq. Psj. María Guadalupe Mejía Guardia
Dictaminador Técnico 128

FREDEL INGENIERIA Y ARQUITECTURA S.A. DE C.V.

DICTAMEN TÉCNICO INDIVIDUAL
ÁRBOL 530

Fecha de Evaluación:	Día	22	Mes	febrero	Año	2021	Hora	9:00

Datos del solicitante y solicitud:

Domicilio del solicitante	Calle y número	**Partiendo de la Glorieta de la Lealtad en la 1° Sección del Bosque de Chapultepec y terminando en Calzada de los Poetas en la 2° sección del Bosque de Chapultepec.**				
	Colonia	San Miguel Chapultepec 1° Sección. -	Alcaldía	Miguel Hidalgo.	C.P.	11580
Actividad solicitada y justificación del solicitante. - **Construcción del proyecto integral de la calzada flotante los pinos para la conexión peatonal de Molino del Rey, 1ª. sección-Av. Compositores, 2a. secc. del Bosque de Chapultepec"**						

Datos Generales del árbol

Localización

Banqueta	Camellón	Glorieta	Parque	Arriate	Plaza	Propiedad Privada	Obra Civil	Maceta	Otro
---	---	---	---	---	---	---	---	---	✓

Calle y número	Partiendo de la Glorieta de la Lealtad en la 1° Sección del Bosque de Chapultepec y terminando en Calzada de los Poetas en la 2° sección del Bosque de Chapultepec.			Colonia	San Miguel Chapultepec 1° Sección.
Entre Calle	Molino del Rey.	Y calle	Av. De los Compositores.	Alcaldía	Miguel Hidalgo.
Observaciones: El árbol se localiza fuera de área de afectación. ÁREA D----------					

Características

Nombre común y científico (genero, especie, variedad)			Fresno (*Fraxinus excelsior*)	Caducifolio ✓ / Perennifolio
Altura Total		8.6 m	Distancia del Suelo al Follaje	6 m ----------
Ancho de la copa	4 m	Promedio 4 m	Diámetro de tronco (A 1.30 m d nivel del suelo)	15.9 cm ----------
Largo de la copa	4 m			----------

Interferencias

Follaje	✓	Inmueble	---	Mobiliario	---	Con tránsito vehicular	---	Cámaras de Seguridad	---
Tronco	---	Cables de energía eléctrica	---	Luminarias	---	Peatonal	---	Otro	---
Raíces	---	Registros	---	Señales de tránsito	---	Observaciones: Presenta interferencia con follaje. ----------			

Rodeado

Tránsito Vehicular	---	Pasto (≤ 0.5m)	✓	Árboles o plantas	✓	**Descripción del Sitio** El árbol se encuentra rodeado de compactación de suelo, pasto y árboles. ----------
Residuos sólidos	---	Pavimento(≤ 0.5m)	---	Registros	---	
Muros	---	Riego	---	Compactación del Suelo	✓	

Problemas bióticos		Problemas abióticos				Observaciones
Hojas						
Enfermedades	---	Marchitez	---	Contaminación	---	Presenta defoliación estacional. ----------
Plagas	---	Granizo	---	Helada	---	
Senescentes	---	Clorosis	---	----------		
Ramas						
Enfermedades	---	Muertas	---	Ramas caídas	---	No se aprecian problemas en las ramas. ----------
Plagas	---	Vandalismo	---	Ramas desprendidas	---	
Muérdago	---	Desmoche	---	Heridas	---	
Compartimentación	---	Cavidad	---	Pudrición	---	

Arq. Psj. María Guadalupe Mejía Guardia
Dictaminador Técnico 128

	Problemas bióticos		Problemas abióticos				Observaciones
Tronco	Enfermedades	---	Vandalismo	---	Cavidades	---	No presenta problemas en el tronco.
	Plagas	---	Estrangulamiento	---	Pudriciones	---	
	Compartimentación	---	Heridas	---	Desmoche	---	
	Enredadera	---	Muerto	---	----------		

Raíces	Enfermedades	---	Cortadas	---
	Plagas	---	Heridas	---
	Expuestas o superficiales	✓	Reprimidas o sobre el pavimento	---
			Estranguladoras	---

Presenta ligera exposición de raíces.

Estructura del Árbol	Copa mal equilibrada	----	Ápice terminal múltiple	----
	Ramas muy largas	----	Tronco inclinado (en grados)	✓
	Troncos múltiples	----	Corteza incluida	✓
	Troncos codominantes	----	Chupones	----
	Ramas codominantes	----	Cola de León	----

Estructura general del árbol	
Irrecuperable	--
Susceptible de Mejora	✓
Buena	---
Muy Buena	--

Valoración del árbol:

Expectativa de vida		Presencia de otros árboles				Otros valores	
		Hectárea		100 m lineales		Estético	✓
5 años	---	Más de 300	✓	Más de 30	✓	Científico	---
6 a 20	---	200 a 300	---	20 a 30	---	Histórico	---
21 a 40	---	51 a 199	---	5 a 19	---	Socio- Cultural	✓
Más de 40	✓	50 o menos	---	Menos de 5	---	Otros	---

Condición general del árbol			
Muy bueno	--	Declinante incipiente	✓
Bueno	--	Declinante Severo	-
Muerto	--		-

Manejo y conclusiones:

Alternativas para evitar el derribo	Trasplante	✓	Observaciones: El individuo interfiere con el desplante de la obra, por lo que se solicita el trasplante como alternativa para evitar el derribo del mismo; sin embargo, no se considera viable ya que las características que presenta y el sitio donde está ubicado no son las adecuadas para realizar una maniobra de acuerdo a la NADF-001-RNAT-2015 y garantizar la supervivencia del mismo.----------
	Adecuación de diseños constructivos	---	
	Programación y calendarización de podas	---	

Derribo	Existe el riesgo real y presente para las personas o para sus bienes inmuebles	---	Para evitar afectaciones significativas en la infraestructura urbana del lugar donde se encuentren	----
	Existe un riesgo real y presente para el patrimonio urbanístico o arquitectónico del Distrito Federal	---	Por mejoramiento y mantenimiento de un área verde pública	----
	Es necesario para el saneamiento de los árboles aledaños	---	Por obra pública o privada	---
	Observaciones.. ----------			

Poda	Limpieza	---	Poda de Coníferas	---	Observaciones: ----------
	Restauración de copa	---	Poda en V	---	
	Aclareo de copa	---	Poda de árbol joven	---	
	Elevación de copa	---	Reducción de copa	---	

Se Conserva	---	Observaciones: ----------

Arq. Psj. María Guadalupe Mejía Guardia
Dictaminador Técnico 128

Croquis de Localización	Fotos

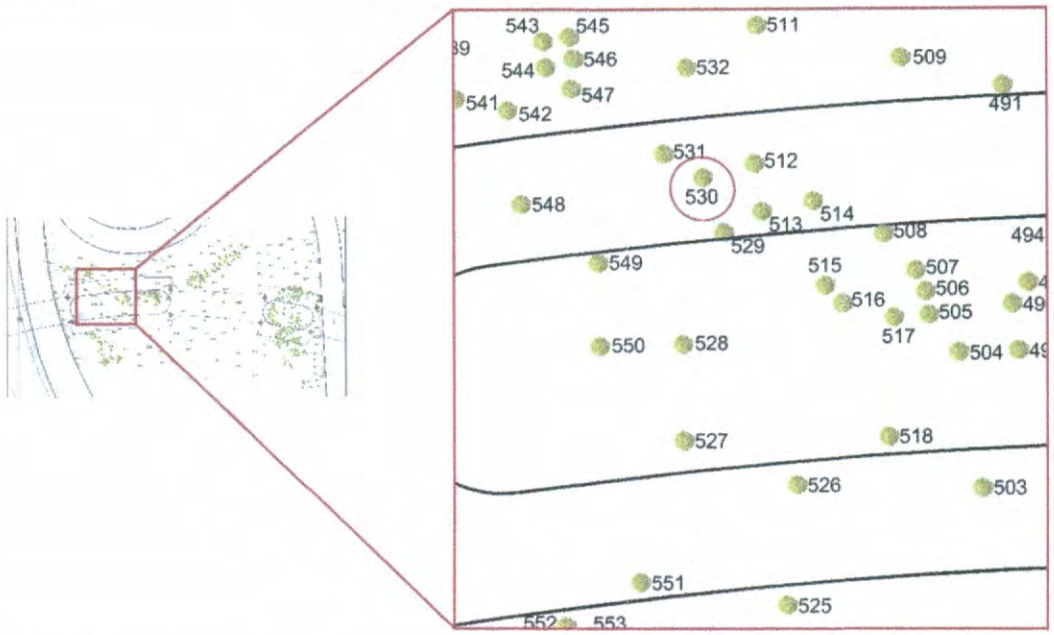







Arq. Psj. María Guadalupe Mejía Guardia
Dictaminador Técnico 128

FREDEL INGENIERIA Y ARQUITECTURA S.A DE C.V.

DICTAMEN TÉCNICO INDIVIDUAL
ÁRBOL 531

Fecha de Evaluación:	Día	22	Mes	febrero	Año	2021	Hora	9:00

Datos del solicitante y solicitud:

Domicilio del solicitante	Calle y número	**Partiendo de la Glorieta de la Lealtad en la 1° Sección del Bosque de Chapultepec y terminando en Calzada de los Poetas en la 2° sección del Bosque de Chapultepec.**				
	Colonia	San Miguel Chapultepec 1° Sección. -	Alcaldía	Miguel Hidalgo.	C.P.	11580
Actividad solicitada y justificación del solicitante. - **Construcción del proyecto integral de la calzada flotante los pinos para la conexión peatonal de Molino del Rey, 1ª. sección-Av. Compositores, 2a. secc. del Bosque de Chapultepec"**						

Datos Generales del árbol

Localización

Banqueta	Camellón	Glorieta	Parque	Arriate	Plaza	Propiedad Privada	Obra Civil	Maceta	Otro
---	---	---	---	---	---	---	---	---	✓

Calle y número	Partiendo de la Glorieta de la Lealtad en la 1° Sección del Bosque de Chapultepec y terminando en Calzada de los Poetas en la 2° sección del Bosque de Chapultepec.			Colonia	San Miguel Chapultepec 1° Sección.
Entre Calle	Molino del Rey.	Y calle	Av. De los Compositores.	Alcaldía	Miguel Hidalgo.
Observaciones: El árbol se localiza fuera de área de afectación. ÁREA D----------					

Características

Nombre común y científico (genero, especie, variedad)			Fresno (*Fraxinus excelsior*)	Caducifolio ✓ / Perennifolio
Altura Total		12.1 m	Distancia del Suelo al Follaje	6 m ----------
Ancho de la copa	6 m	Promedio 6 m	Diámetro de tronco (A 1.30 m d nivel del suelo)	35.3 cm ----------
Largo de la copa	6 m			----------

Interferencias

Follaje	✓	Inmueble	---	Mobiliario	---	Con tránsito vehicular	---	Cámaras de Seguridad	---
Tronco	---	Cables de energía eléctrica	---	Luminarias	---	Peatonal	---	Otro	---
Raíces	---	Registros	---	Señales de tránsito	---	Observaciones: Presenta interferencia con follaje. ----------			

Rodeado

Tránsito Vehicular	---	Pasto (≤ 0.5m)	✓	Árboles o plantas	✓	**Descripción del Sitio** El árbol se encuentra rodeado de pasto, compactación de suelo y árboles. ----------
Residuos sólidos	---	Pavimento(≤ 0.5m)	---	Registros	---	
Muros	---	Riego	---	Compactación del Suelo	✓	

Problemas bióticos			Problemas abióticos			Observaciones

Hojas

Enfermedades	---	Marchitez	---	Contaminación	---	Presenta defoliación estacional. ----------
Plagas	---	Granizo	---	Helada	---	
Senescentes	---	Clorosis	---	----------		

Ramas

Enfermedades	---	Muertas	---	Ramas caídas	---	No se aprecian problemas en las ramas. ----------
Plagas	---	Vandalismo	---	Ramas desprendidas	---	
Muérdago	---	Desmoche	---	Heridas	---	
Compartimentación	---	Cavidad	---	Pudrición	---	

Arq. Psj. María Guadalupe Mejía Guardia
Dictaminador Técnico 128

	Problemas bióticos		Problemas abióticos				Observaciones
Tronco	Enfermedades	---	Vandalismo	---	Cavidades	---	Presenta exceso de secreción por estrés hídrico. ----------
	Plagas	✓	Estrangulamiento	---	Pudriciones	---	
	Compartimentación	---	Heridas	---	Desmoche	---	
	Enredadera	---	Muerto	---	----------		

Raíces	Enfermedades	---	Cortadas	---	Presenta ligera exposición de raíces.
	Plagas	---	Heridas	---	
	Expuestas o superficiales	✓	Reprimidas o sobre el pavimento	---	
			Estranguladoras	---	

Estructura del Árbol	Copa mal equilibrada	----	Ápice terminal múltiple	----
	Ramas muy largas	----	Tronco inclinado (en grados)	✓ (10°)
	Troncos múltiples	----	Corteza incluida	✓
	Troncos codominantes	----	Chupones	----
	Ramas codominantes	✓	Cola de León	----

Estructura general del árbol	
Irrecuperable	✓
Susceptible de Mejora	--
Buena	---
Muy Buena	--

Valoración del árbol:

Expectativa de vida		Presencia de otros árboles				Otros valores	
		Hectárea		100 m lineales		Estético	✓
5 años	---	Más de 300	✓	Más de 30	✓	Científico	---
6 a 20	✓	200 a 300	---	20 a 30	---	Histórico	---
21 a 40	---	51 a 199	---	5 a 19	---	Socio- Cultural	✓
Más de 40	---	50 o menos	---	Menos de 5	---	Otros	---

Condición general del árbol			
Muy bueno	--	Declinante incipiente	✓
Bueno	--	Declinante Severo	-
Muerto	--		-

Manejo y conclusiones:

Alternativas para evitar el derribo	Trasplante	✓	Observaciones: El individuo interfiere con el desplante de la obra, por lo que se solicita el trasplante como alternativa para evitar el derribo del mismo; sin embargo, no se considera viable ya que las características que presenta y el sitio donde está ubicado no son las adecuadas para realizar una maniobra de acuerdo a la NADF-001-RNAT-2015 y garantizar la supervivencia del mismo.----------
	Adecuación de diseños constructivos	---	
	Programación y calendarización de podas	---	

Derribo	Existe el riesgo real y presente para las personas o para sus bienes inmuebles	---	Para evitar afectaciones significativas en la infraestructura urbana del lugar donde se encuentren	----	
	Existe un riesgo real y presente para el patrimonio urbanístico o arquitectónico del Distrito Federal	---	Por mejoramiento y mantenimiento de un área verde pública	----	
	Es necesario para el saneamiento de los árboles aledaños	---	Por obra pública o privada	----	
	Observaciones. ----------				

Poda	Limpieza	---	Poda de Coníferas	---	Observaciones: ----------
	Restauración de copa	---	Poda en V	---	
	Aclareo de copa	---	Poda de árbol joven	---	
	Elevación de copa	---	Reducción de copa	---	

Se Conserva	---	Observaciones: ----------

Arq. Psj. María Guadalupe Mejía Guardia
Dictaminador Técnico 128

Croquis de Localización	Fotos

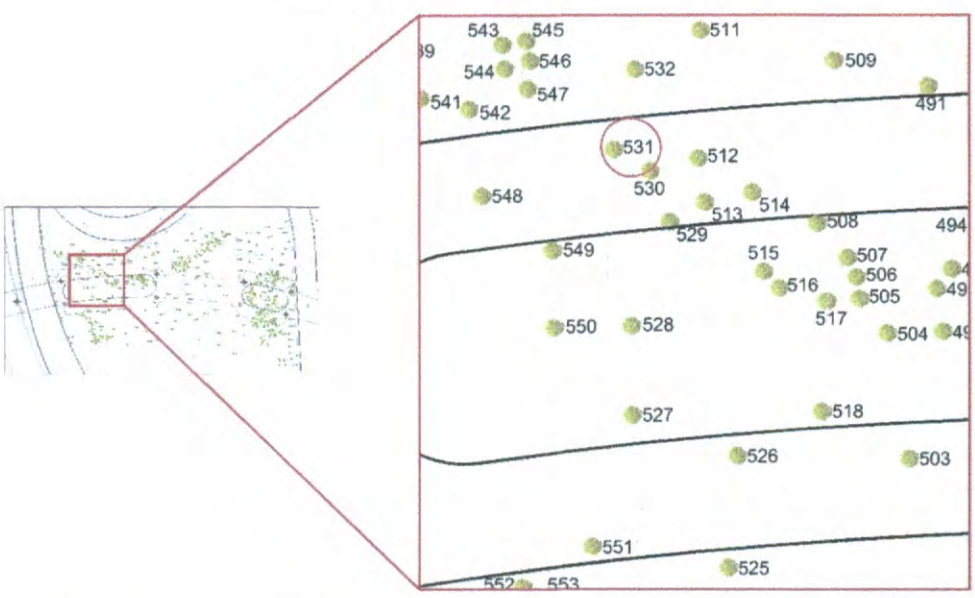









Arq. Psj. María Guadalupe Mejía Guardia
Dictaminador Técnico 128

FREDEL INGENIERIA Y ARQUITECTURA S.A. DE C.V.

DICTAMEN TÉCNICO INDIVIDUAL
ÁRBOL 532

Fecha de Evaluación:	Día	22	Mes	febrero	Año	2021	Hora	9:00

Datos del solicitante y solicitud:

Domicilio del solicitante	Calle y número	**Partiendo de la Glorieta de la Lealtad en la 1° Sección del Bosque de Chapultepec y terminando en Calzada de los Poetas en la 2° sección del Bosque de Chapultepec.**				
	Colonia	San Miguel Chapultepec 1° Sección. -	Alcaldía	Miguel Hidalgo.	C.P.	11580
Actividad solicitada y justificación del solicitante. - **Construcción del proyecto integral de la calzada flotante los pinos para la conexión peatonal de Molino del Rey, 1ª. sección-Av. Compositores, 2a. secc. del Bosque de Chapultepec"**						

Datos Generales del árbol

Localización

Banqueta	Camellón	Glorieta	Parque	Arriate	Plaza	Propiedad Privada	Obra Civil	Maceta	Otro
---	---	---	---	---	---	---	---	---	✓

Calle y número	Partiendo de la Glorieta de la Lealtad en la 1° Sección del Bosque de Chapultepec y terminando en Calzada de los Poetas en la 2° sección del Bosque de Chapultepec.			Colonia	San Miguel Chapultepec 1° Sección.
Entre Calle	Molino del Rey.	Y calle	Av. De los Compositores.	Alcaldía	Miguel Hidalgo.
Observaciones: El árbol se localiza dentro de área de afectación. ÁREA D----------					

Características

Nombre común y científico (genero, especie, variedad)			Cedro blanco, *Callitropsis lusitanica*	Caducifolio	Perennifolio
Altura Total		14 m	Distancia del Suelo al Follaje	Sin follaje ----------	
Ancho de la copa	---	Promedio ---	Diámetro de tronco (A 1.30 m d nivel del suelo)	30 cm ----------	
Largo de la copa	---			----------	

Interferencias

Follaje	---	Inmueble	---	Mobiliario	---	Con tránsito vehicular	---	Cámaras de Seguridad	---
Tronco	---	Cables de energía eléctrica	---	Luminarias	---	Peatonal	---	Otro	---
Raíces	---	Registros	---	Señales de tránsito	---	Observaciones: ----------			

Rodeado

Tránsito Vehicular	---	Pasto (≤ 0.5m)	✓	Árboles o plantas	✓	**Descripción del Sitio** El árbol se encuentra rodeado de pasto, árboles, plantas y compactación de suelo. ----------
Residuos sólidos	---	Pavimento(≤ 0.5m)	---	Registros	---	
Muros	---	Riego	---	Compactación del Suelo	✓	

Problemas bióticos			Problemas abióticos			Observaciones

Hojas

Enfermedades	---	Marchitez	---	Contaminación	---	No presenta follaje. ----------
Plagas	---	Granizo	---	Helada	---	
Senescentes	---	Clorosis	---	----------		

Ramas

Enfermedades	---	Muertas	✓	Ramas caídas	---	Las ramas se encuentran secas. ----------
Plagas	---	Vandalismo	---	Ramas desprendidas	---	
Muérdago	---	Desmoche	---	Heridas	---	
Compartimentación	---	Cavidad	---	Pudrición	---	

Arq. Psj. María Guadalupe Mejía Guardia
Dictaminador Técnico 128

	Problemas bióticos		Problemas abióticos				Observaciones
Tronco	Enfermedades	---	Vandalismo	---	Cavidades	---	Presenta tronco muerto con plaga de descortezadores.
	Plagas	✓	Estrangulamiento	---	Pudriciones	---	
	Compartimentación	---	Heridas	---	Desmoche	---	
	Enredadera	---	Muerto	✓			

					Observaciones
Raíces	Enfermedades	---	Cortadas	---	No se aprecian problemas en las raíces.
	Plagas	---	Heridas	---	
	Expuestas o superficiales	---	Reprimidas o sobre el pavimento	---	
			Estranguladoras	---	

Estructura del Árbol	Copa mal equilibrada	----	Ápice terminal múltiple	----
	Ramas muy largas	----	Tronco inclinado (en grados)	----
	Troncos múltiples	----	Corteza incluida	----
	Troncos codominantes	----	Chupones	----
	Ramas codominantes	----	Cola de León	----

Estructura general del árbol	
Irrecuperable	✓
Susceptible de Mejora	--
Buena	--
Muy Buena	--

Valoración del árbol:

Expectativa de vida		Presencia de otros árboles				Otros valores	
		Hectárea		100 m lineales			
5 años	---	Más de 300	✓	Más de 30	✓	Estético	---
6 a 20	---	200 a 300	---	20 a 30	---	Científico	---
21 a 40	---	51 a 199	---	5 a 19	---	Histórico	---
Más de 40	---	50 o menos	---	Menos de 5	---	Socio- Cultural	✓
						Otros	---

Condición general del árbol			
Muy bueno	--	Declinante incipiente	-
Bueno	--	Declinante Severo	-
Muerto	✓		-

Manejo y conclusiones:

Alternativas para evitar el derribo	Trasplante	---	Observaciones:
	Adecuación de diseños constructivos	---	
	Programación y calendarización de podas	---	

Derribo	Existe el riesgo real y presente para las personas o para sus bienes inmuebles	---	Para evitar afectaciones significativas en la infraestructura urbana del lugar donde se encuentren	----
	Existe un riesgo real y presente para el patrimonio urbanístico o arquitectónico del Distrito Federal	---	Por mejoramiento y mantenimiento de un área verde pública	----
	Es necesario para el saneamiento de los árboles aledaños	----	Por obra pública o privada	----
	Observaciones:			

Poda	Limpieza	---	Poda de Coníferas	---	Observaciones:
	Restauración de copa	---	Poda en V	---	
	Aclareo de copa	---	Poda de árbol joven	---	
	Elevación de copa	---	Reducción de copa	---	

Se Conserva	✓	Observaciones. El individuo está muerto, sin embargo se conserva ya que no causa interferencia con el trazo del proyecto.

Arq. Psj. María Guadalupe Mejía Guardia
Dictaminador Técnico 128

Croquis de Localización	Fotos

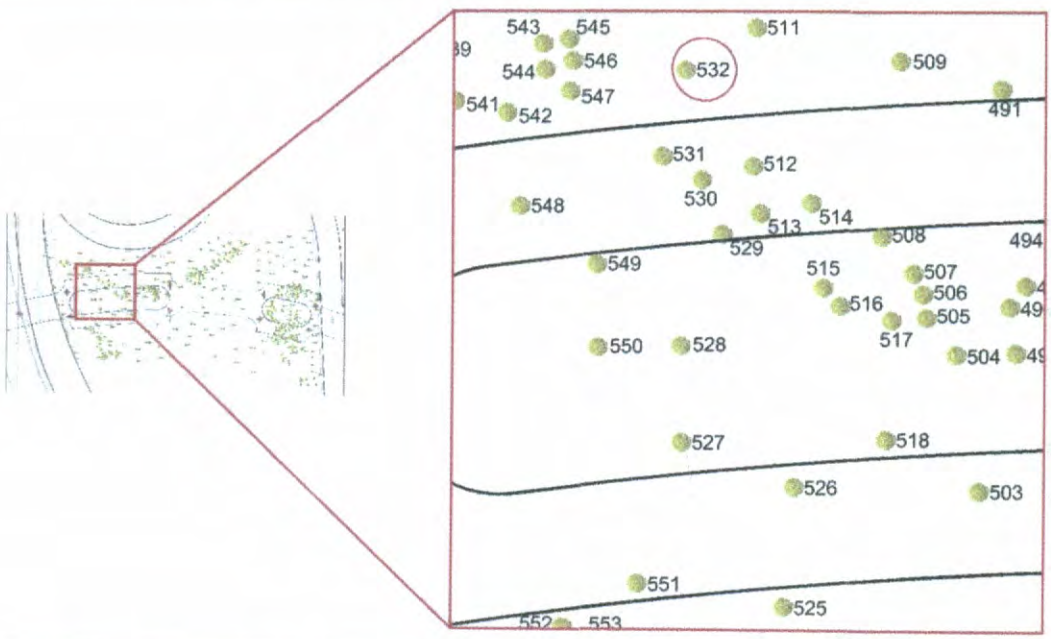









Arq. Psj. María Guadalupe Mejía Guardia
Dictaminador Técnico 128

FREDEL INGENIERIA Y ARQUITECTURA S.A. DE C.V.

DICTAMEN TÉCNICO INDIVIDUAL
ÁRBOL 533

Fecha de Evaluación:	Día	22	Mes	febrero	Año	2021	Hora	9:00

Datos del solicitante y solicitud:

Domicilio del solicitante	Calle y número	**Partiendo de la Glorieta de la Lealtad en la 1° Sección del Bosque de Chapultepec y terminando en Calzada de los Poetas en la 2° sección del Bosque de Chapultepec.**				
	Colonia	San Miguel Chapultepec 1° Sección. -	Alcaldía	Miguel Hidalgo.	C.P.	11580
Actividad solicitada y justificación del solicitante. - **Construcción del proyecto integral de la calzada flotante los pinos para la conexión peatonal de Molino del Rey, 1ª. sección-Av. Compositores, 2a. secc. del Bosque de Chapultepec"**						

Datos Generales del árbol

Localización

Banqueta	Camellón	Glorieta	Parque	Arriate	Plaza	Propiedad Privada	Obra Civil	Maceta	Otro
---	---	---	---	---	---	---	---	---	✓

Calle y número	Partiendo de la Glorieta de la Lealtad en la 1° Sección del Bosque de Chapultepec y terminando en Calzada de los Poetas en la 2° sección del Bosque de Chapultepec.			Colonia	San Miguel Chapultepec 1° Sección.
Entre Calle	Molino del Rey.	Y calle	Av. De los Compositores.	Alcaldía	Miguel Hidalgo.
Observaciones: El árbol se localiza fuera de área de afectación. ÁREA D----------					

Características

Nombre común y científico (genero, especie, variedad)			Colorín (*Erythrina americana*)	Caducifolio ✓ / Perennifolio
Altura Total		10.3 m	Distancia del Suelo al Follaje	4.5 m ----------
Ancho de la copa	3 m	Promedio 3 m	Diámetro de tronco (A 1.30 m d nivel del suelo)	32.6 cm ----------
Largo de la copa	3 m			----------

Interferencias

Follaje	✓	Inmueble	---	Mobiliario	---	Con tránsito vehicular	---	Cámaras de Seguridad	---
Tronco	---	Cables de energía eléctrica	---	Luminarias	---	Peatonal	---	Otro	---
Raíces	---	Registros	---	Señales de tránsito	---	Observaciones: Presenta interferencia con follaje. ----------			

Rodeado

Tránsito Vehicular	✓	Pasto (≤ 0.5m)	✓	Árboles o plantas	✓	**Descripción del Sitio** El árbol se encuentra rodeado de pasto, compactación de suelo, pavimento, tránsito vehicular, árboles y plantas. ----------
Residuos sólidos	---	Pavimento(≤ 0.5m)	✓	Registros	---	
Muros	---	Riego	---	Compactación del Suelo	✓	

Problemas bióticos			Problemas abióticos			Observaciones

Hojas

Enfermedades	---	Marchitez	---	Contaminación	---	Presenta defoliación estacional. ----------
Plagas	---	Granizo	---	Helada	---	----------
Senescentes	---	Clorosis	---	----------		

Ramas

Enfermedades	---	Muertas	✓	Ramas caídas	---	Presenta ramas muertas en la copa. - ----------
Plagas	---	Vandalismo	---	Ramas desprendidas	---	----------
Muérdago	---	Desmoche	---	Heridas	---	----------
Compartimentación	---	Cavidad	---	Pudrición	---	

Arq. Psj. María Guadalupe Mejía Guardia
Dictaminador Técnico 128

	Problemas bióticos		Problemas abióticos				Observaciones
Tronco	Enfermedades	---	Vandalismo	---	Cavidades	---	No se aprecian problemas en el tronco. ----------
	Plagas	---	Estrangulamiento	---	Pudriciones	---	
	Compartimentación	---	Heridas	---	Desmoche	---	
	Enredadera	---	Muerto	---	----------		

Raíces	Enfermedades	---	Cortadas	---	Presenta exposición de raíces. --------
	Plagas	---	Heridas	---	
	Expuestas o superficiales	✓	Reprimidas o sobre el pavimento	---	
			Estranguladoras	---	

Estructura del Árbol	Copa mal equilibrada	----	Ápice terminal múltiple	----
	Ramas muy largas	----	Tronco inclinado (en grados)	----
	Troncos múltiples	----	Corteza incluida	✓
	Troncos codominantes	✓	Chupones	----
	Ramas codominantes	----	Cola de León	----

Estructura general del árbol	
Irrecuperable	--
Susceptible de Mejora	--
Buena	✓
Muy Buena	--

Valoración del árbol:

Expectativa de vida		Presencia de otros árboles				Otros valores	
		Hectárea		100 m lineales		Estético	✓
5 años	---	Más de 300	✓	Más de 30	✓	Científico	---
6 a 20	---	200 a 300	---	20 a 30	---	Histórico	---
21 a 40	---	51 a 199	---	5 a 19	---	Socio- Cultural	✓
Más de 40	✓	50 o menos	---	Menos de 5	---	Otros	---

Condición general del árbol			
Muy bueno	--	Declinante incipiente	- -
Bueno	✓	Declinante Severo	- -
Muerto	--		

Manejo y conclusiones:

Alternativas para evitar el derribo	Trasplante	---	Observaciones: ----------
	Adecuación de diseños constructivos	---	
	Programación y calendarización de podas	---	

Derribo	Existe el riesgo real y presente para las personas o para sus bienes inmuebles	---	Para evitar afectaciones significativas en la infraestructura urbana del lugar donde se encuentren	----
	Existe un riesgo real y presente para el patrimonio urbanístico o arquitectónico del Distrito Federal	---	Por mejoramiento y mantenimiento de un área verde pública	----
	Es necesario para el saneamiento de los árboles aledaños	---	Por obra pública o privada	----
	Observaciones. ----------			

Poda	Limpieza	---	Poda de Coníferas	---	Observaciones: ----------
	Restauración de copa	---	Poda en V	---	
	Aclareo de copa	---	Poda de árbol joven	---	
	Elevación de copa	---	Reducción de copa	---	

Se Conserva	✓	Observaciones: El árbol se conserva, pero se recomienda realizar mantenimiento periódico para garantizar la permanencia del individuo en buen estado. ----------

Arq. Psj. María Guadalupe Mejía Guardia
Dictaminador Técnico 128

Croquis de Localización	Fotos

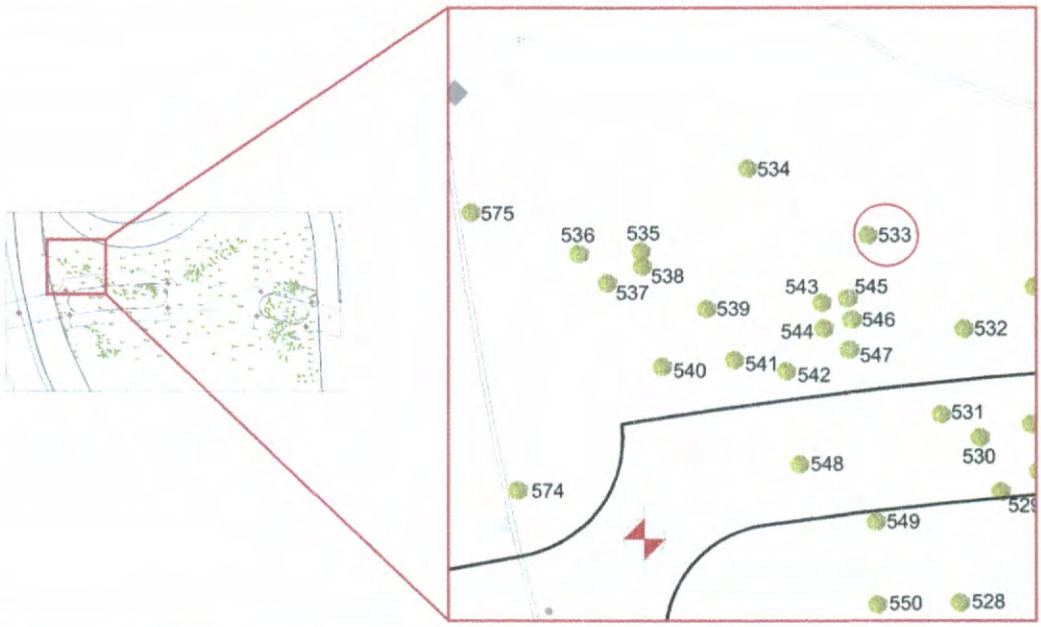



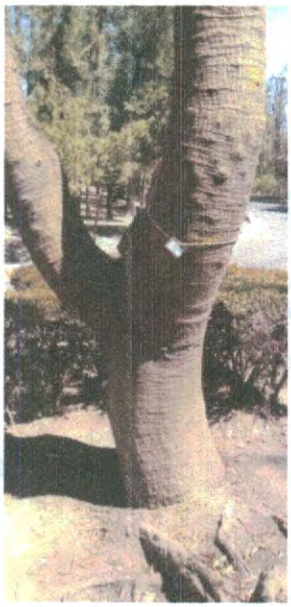



Arq. Psj. María Guadalupe Mejía Guardia
Dictaminador Técnico 128

FREDEL INGENIERIA Y ARQUITECTURA S.A. DE C.V.

DICTAMEN TÉCNICO INDIVIDUAL
ÁRBOL 534

Fecha de Evaluación:	Día	22	Mes	febrero	Año	2021	Hora	9:00

Datos del solicitante y solicitud:

Domicilio del solicitante	Calle y número	**Partiendo de la Glorieta de la Lealtad en la 1° Sección del Bosque de Chapultepec y terminando en Calzada de los Poetas en la 2° sección del Bosque de Chapultepec.**				
	Colonia	San Miguel Chapultepec 1° Sección. -	Alcaldía	Miguel Hidalgo.	C.P.	11580
Actividad solicitada y justificación del solicitante. - **Construcción del proyecto integral de la calzada flotante los pinos para la conexión peatonal de Molino del Rey, 1ª. sección-Av. Compositores, 2a. secc. del Bosque de Chapultepec"**						

Datos Generales del árbol

Localización

Banqueta	Camellón	Glorieta	Parque	Arriate	Plaza	Propiedad Privada	Obra Civil	Maceta	Otro
---	---	---	---	---	---	---	---	---	✓

Calle y número	Partiendo de la Glorieta de la Lealtad en la 1° Sección del Bosque de Chapultepec y terminando en Calzada de los Poetas en la 2° sección del Bosque de Chapultepec.			Colonia	San Miguel Chapultepec 1° Sección.
Entre Calle	Molino del Rey.	Y calle	Av. De los Compositores.	Alcaldía	Miguel Hidalgo.
Observaciones: El árbol se localiza fuera de área de afectación. ÁREA D----------					

Características

Nombre común y científico (genero, especie, variedad)			Colorín (*Erythrina americana*)	Caducifolio ✓ / Perennifolio
Altura Total		10.5 m	Distancia del Suelo al Follaje	3.5 m ----------
Ancho de la copa	4 m	Promedio 4 m	Diámetro de tronco (A 1.30 m d nivel del suelo)	44.2 cm ----------
Largo de la copa	4 m			----------

Interferencias

Follaje	✓	Inmueble	---	Mobiliario	---	Con tránsito vehicular	---	Cámaras de Seguridad	---
Tronco	---	Cables de energía eléctrica	---	Luminarias	---	Peatonal	---	Otro	---
Raíces	---	Registros	---	Señales de tránsito	---	Observaciones: Presenta interferencia con follaje. ----------			

Rodeado

Tránsito Vehicular	---	Pasto (≤ 0.5m)	✓	Árboles o plantas	✓	**Descripción del Sitio** El árbol se encuentra rodeado de pasto, compactación de suelo, árboles y plantas. ----------
Residuos sólidos	---	Pavimento(≤ 0.5m)	---	Registros	---	
Muros	---	Riego	---	Compactación del Suelo	✓	

Problemas bióticos			Problemas abióticos			Observaciones

Hojas

Enfermedades	---	Marchitez	---	Contaminación	---	Presenta defoliación estacional. ----------
Plagas	---	Granizo	---	Helada	---	
Senescentes	---	Clorosis	---	----------		

Ramas

Enfermedades	---	Muertas	✓	Ramas caídas	---	Presenta ramas muertas en la copa. - ----------
Plagas	---	Vandalismo	---	Ramas desprendidas	---	
Muérdago	---	Desmoche	---	Heridas	---	
Compartimentación	---	Cavidad	---	Pudrición	---	

Arq. Psj. María Guadalupe Mejía Guardia
Dictaminador Técnico 128

Problemas bióticos			Problemas abióticos				Observaciones
Tronco	Enfermedades	---	Vandalismo	---	Cavidades	---	Presenta heridas en tronco. ----------
	Plagas	---	Estrangulamiento	---	Pudriciones	---	
	Compartimentación	---	Heridas	✓	Desmoche	---	
	Enredadera	---	Muerto	---	----------		

Raíces	Enfermedades	---	Cortadas	---	Presenta exposición de raíces. --------
	Plagas	---	Heridas	---	
	Expuestas o superficiales	✓	Reprimidas o sobre el pavimento	---	
			Estranguladoras	---	

Estructura del Árbol	Copa mal equilibrada	----	Ápice terminal múltiple	----
	Ramas muy largas	----	Tronco inclinado (en grados)	----
	Troncos múltiples	----	Corteza incluida	----
	Troncos codominantes	✓	Chupones	----
	Ramas codominantes	✓	Cola de León	----

Estructura general del árbol	
Irrecuperable	--
Susceptible de Mejora	✓
Buena	--
Muy Buena	--

Valoración del árbol:

Expectativa de vida		Presencia de otros árboles				Otros valores	
		Hectárea		100 m lineales			
5 años	---	Más de 300	✓	Más de 30	✓	Estético	✓
6 a 20	---	200 a 300	---	20 a 30	---	Científico	---
21 a 40	---	51 a 199	---	5 a 19	---	Histórico	---
Más de 40	✓	50 o menos	---	Menos de 5	---	Socio- Cultural	✓
						Otros	---

Condición general del árbol			
Muy bueno	--	Declinante incipiente	- -
Bueno	✓	Declinante Severo	- -
Muerto	--		

Manejo y conclusiones:

Alternativas para evitar el derribo	Trasplante	---	Observaciones: ----------
	Adecuación de diseños constructivos	---	
	Programación y calendarización de podas	---	

Derribo	Existe el riesgo real y presente para las personas o para sus bienes inmuebles	---	Para evitar afectaciones significativas en la infraestructura urbana del lugar donde se encuentren	----
	Existe un riesgo real y presente para el patrimonio urbanístico o arquitectónico del Distrito Federal	---	Por mejoramiento y mantenimiento de un área verde pública	----
	Es necesario para el saneamiento de los árboles aledaños	---	Por obra pública o privada	----
	Observaciones. ----------			

Poda	Limpieza	---	Poda de Coníferas	---	Observaciones: ----------
	Restauración de copa	---	Poda en V	---	
	Aclareo de copa	-----	Poda de árbol joven	---	
	Elevación de copa	---	Reducción de copa	---	

Se Conserva	✓	Observaciones: El árbol se conserva, pero se recomienda realizar mantenimiento periódico para garantizar la permanencia del individuo en buen estado. ----------

Arq. Psj. María Guadalupe Mejía Guardia
Dictaminador Técnico 128

Croquis de Localización	Fotos

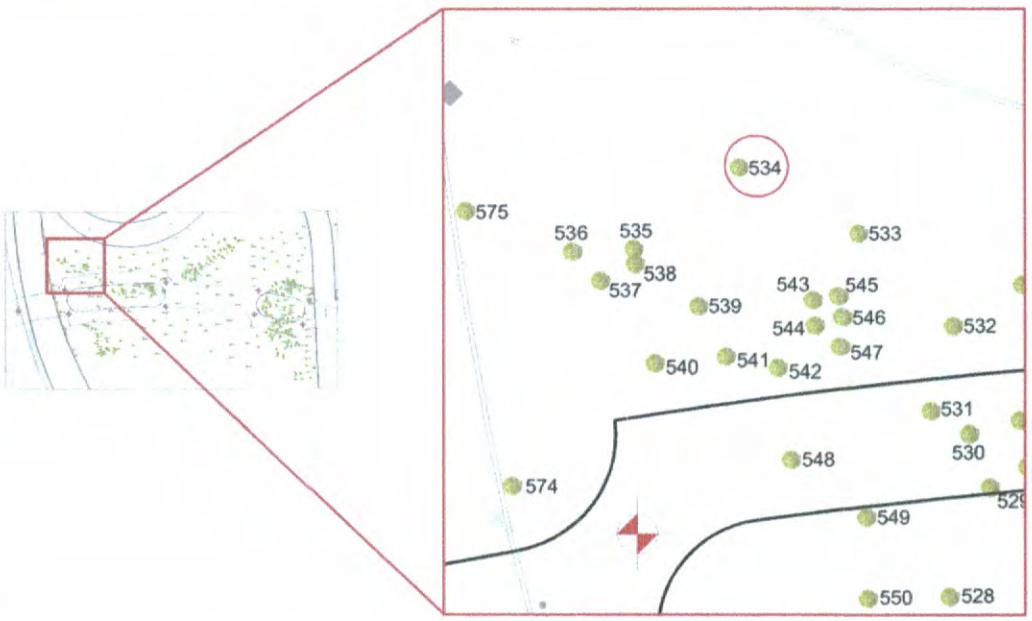









Arq. Psj. María Guadalupe Mejía Guardia
Dictaminador Técnico 128

FREDEL INGENIERIA Y ARQUITECTURA S.A. DE C.V.

DICTAMEN TÉCNICO INDIVIDUAL
ÁRBOL 535

Fecha de Evaluación:	Día	22	Mes	febrero	Año	2021	Hora	9:00

Datos del solicitante y solicitud:

Domicilio del solicitante	Calle y número	**Partiendo de la Glorieta de la Lealtad en la 1° Sección del Bosque de Chapultepec y terminando en Calzada de los Poetas en la 2° sección del Bosque de Chapultepec.**				
	Colonia	San Miguel Chapultepec 1° Sección. -	Alcaldía	Miguel Hidalgo.	C.P.	11580
Actividad solicitada y justificación del solicitante. - **Construcción del proyecto integral de la calzada flotante los pinos para la conexión peatonal de Molino del Rey, 1ª. sección-Av. Compositores, 2a. secc. del Bosque de Chapultepec"**						

Datos Generales del árbol

Localización

Banqueta	Camellón	Glorieta	Parque	Arriate	Plaza	Propiedad Privada	Obra Civil	Maceta	Otro
---	---	---	---	---	---	---	---	---	✓

Calle y número	Partiendo de la Glorieta de la Lealtad en la 1° Sección del Bosque de Chapultepec y terminando en Calzada de los Poetas en la 2° sección del Bosque de Chapultepec.			Colonia	San Miguel Chapultepec 1° Sección.
Entre Calle	Molino del Rey.	Y calle	Av. De los Compositores.	Alcaldía	Miguel Hidalgo.
Observaciones: El árbol se localiza fuera de área de afectación. ÁREA D----------					

Características

Nombre común y científico (genero, especie, variedad)			Fresno (*Fraxinus uhdei*)	Caducifolio ✓	Perennifolio
Altura Total		8.8 m	Distancia del Suelo al Follaje	5 m ----------	
Ancho de la copa	1.5 m	Promedio 1.5 m	Diámetro de tronco (A 1.30 m d nivel del suelo)	8.5 cm ----------	
Largo de la copa	1.5 m			----------	

Interferencias

Follaje	✓	Inmueble	---	Mobiliario	---	Con tránsito vehicular	---	Cámaras de Seguridad	---
Tronco	---	Cables de energía eléctrica	---	Luminarias	---	Peatonal	---	Otro	---
Raíces	---	Registros	---	Señales de tránsito	---	Observaciones: Presenta interferencia con follaje. ----------			

Rodeado

Tránsito Vehicular	---	Pasto (≤ 0.5m)	✓	Árboles o plantas	✓	**Descripción del Sitio** El árbol se encuentra rodeado de pasto, compactación de suelo, árboles y plantas. ----------
Residuos sólidos	---	Pavimento(≤ 0.5m)	---	Registros	---	
Muros	---	Riego	---	Compactación del Suelo	✓	

	Problemas bióticos		Problemas abióticos			Observaciones
Hojas	Enfermedades	---	Marchitez	---	Contaminación ---	Presenta defoliación estacional. ----------
	Plagas	---	Granizo	---	Helada ---	
	Senescentes	---	Clorosis	---	----------	
Ramas	Enfermedades	---	Muertas	✓	Ramas caídas ---	Presenta ramas muertas en copa. ----------
	Plagas	---	Vandalismo	---	Ramas desprendidas ---	
	Muérdago	---	Desmoche	---	Heridas ---	
	Compartimentación	---	Cavidad	---	Pudrición ---	

Arq. Psj. María Guadalupe Mejía Guardia
Dictaminador Técnico 128

	Problemas bióticos		Problemas abióticos				Observaciones
Tronco	Enfermedades	---	Vandalismo	---	Cavidades	✓	Presenta oquedad con pudrición. ----
	Plagas	---	Estrangulamiento	---	Pudriciones	✓	
	Compartimentación	---	Heridas	---	Desmoche	---	
	Enredadera	---	Muerto	---	----------		

Raíces	Enfermedades	---	Cortadas	---	Presenta raíz expuesta. ----
	Plagas	---	Heridas	---	
	Expuestas o superficiales	✓	Reprimidas o sobre el pavimento	---	
			Estranguladoras	---	

Estructura del Árbol	Copa mal equilibrada	----	Ápice terminal múltiple	----
	Ramas muy largas	----	Tronco inclinado (en grados)	----
	Troncos múltiples	----	Corteza incluida	----
	Troncos codominantes	----	Chupones	----
	Ramas codominantes	----	Cola de León	----

Estructura general del árbol	
Irrecuperable	--
Susceptible de Mejora	✓
Buena	--
Muy Buena	--

Valoración del árbol:

Expectativa de vida		Presencia de otros árboles				Otros valores	
		Hectárea		100 m lineales			
5 años	---	Más de 300	✓	Más de 30	✓	Estético	✓
6 a 20	---	200 a 300	---	20 a 30	---	Científico	✓
21 a 40	---	51 a 199	---	5 a 19	---	Histórico	✓
Más de 40	✓	50 o menos	---	Menos de 5	---	Socio- Cultural	✓
						Otros	---

Condición general del árbol			
Muy bueno	--	Declinante incipiente	✓
Bueno	--	Declinante Severo	-
Muerto	--		-

Manejo y conclusiones:

Alternativas para evitar el derribo	Trasplante	---	Observaciones:
	Adecuación de diseños constructivos	---	
	Programación y calendarización de podas	---	

Derribo	Existe el riesgo real y presente para las personas o para sus bienes inmuebles	---	Para evitar afectaciones significativas en la infraestructura urbana del lugar donde se encuentren	----
	Existe un riesgo real y presente para el patrimonio urbanístico o arquitectónico del Distrito Federal	---	Por mejoramiento y mantenimiento de un área verde pública	----
	Es necesario para el saneamiento de los árboles aledaños	---	Por obra pública o privada	----
	Observaciones. ----			

Poda	Limpieza	---	Poda de Coníferas	---	Observaciones:
	Restauración de copa	---	Poda en V	---	
	Aclareo de copa	---	Poda de árbol joven	---	
	Elevación de copa	----	Reducción de copa	---	

Se Conserva	✓	Observaciones: El árbol se conserva, pero se recomienda realizar mantenimiento periódico para garantizar la permanencia del individuo en buen estado. El árbol se encuentra listado en el artículo 15 de la Ley de Salvaguarda del Patrimonio urbanístico Arquitectónico del Distrito Federal. ----

Arq. Psj. María Guadalupe Mejía Guardia
Dictaminador Técnico 128

Croquis de Localización	Fotos

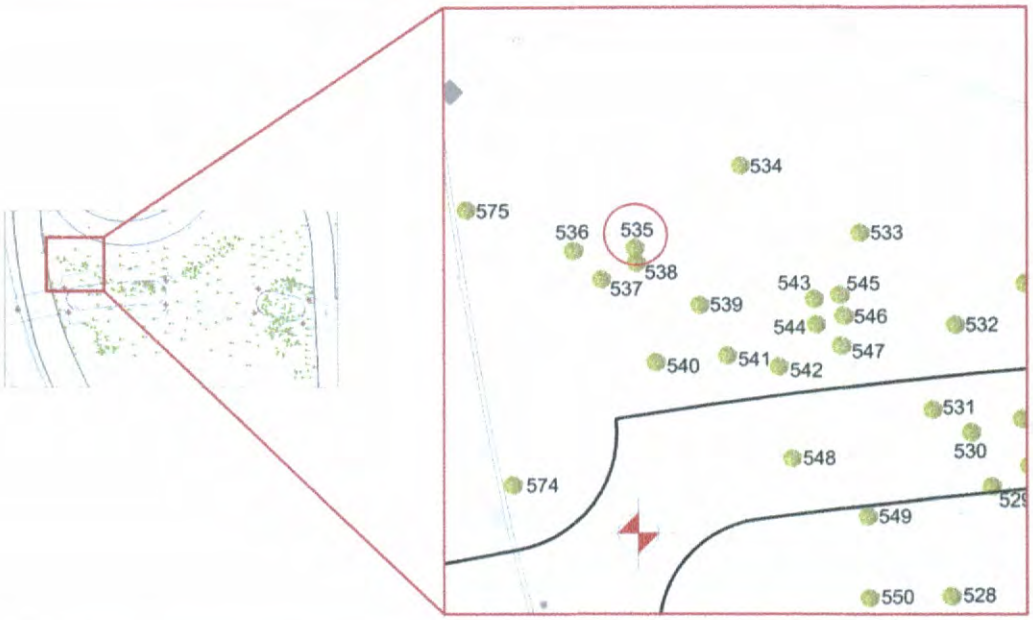









Arq. Psj. María Guadalupe Mejía Guardia
Dictaminador Técnico 128

FREDEL INGENIERIA Y ARQUITECTURA SA DE CV

DICTAMEN TÉCNICO INDIVIDUAL
ÁRBOL 254

Fecha de Evaluación:	Día	22	Mes	febrero	Año	2021	Hora	9:00

Datos del solicitante y solicitud:

Domicilio del solicitante	Calle y número	**Partiendo de la Glorieta de la Lealtad en la 1° Sección del Bosque de Chapultepec y terminando en Calzada de los Poetas en la 2° sección del Bosque de Chapultepec.**				
	Colonia	San Miguel Chapultepec 1° Sección. -	Alcaldía	Miguel Hidalgo.	C.P.	11580
Actividad solicitada y justificación del solicitante.- **Construcción del proyecto integral de la calzada flotante los pinos para la conexión peatonal de Molino del Rey, 1ª. sección-Av. Compositores, 2a. secc. del Bosque de Chapultepec"**						

Datos Generales del árbol

Localización

Banqueta	Camellón	Glorieta	Parque	Arriate	Plaza	Propiedad Privada	Obra Civil	Maceta	Otro
----------	----------	----------	----------	----------	----------	----------	----------	----------	✓

Calle y número	Partiendo de la Glorieta de la Lealtad en la 1° Sección del Bosque de Chapultepec y terminando en Calzada de los Poetas en la 2° sección del Bosque de Chapultepec.			Colonia	San Miguel Chapultepec 1° Sección.
Entre Calle	Molino del Rey.	Y calle	Av. De los Compositores.	Alcaldía	Miguel Hidalgo.
Observaciones: El árbol se localiza Fuera del área de afectación. ÁREA "D"----------					

Características

Nombre común y científico (Genero, especie, variedad)	Jacaranda, *Jacaranda mimosifolia.*		Caducifolio ✓	Perennifolio
Altura Total	12.2 m	Distancia del Suelo al Follaje	6 m	
Ancho de la copa 7.5 m ---------	Promedio 7.5 m ------- ----------	Diámetro de tronco (A 1.30 m de nivel del suelo)	20.8 cm ----------	
Largo de la copa 7.5 m --------- ----------			---------- ----------	

Interferencias

Follaje	✓	Inmueble	-----	Mobiliario	------	Con tránsito vehicular	----	Cámaras de Seguridad	----
Tronco	---	Cables de energía eléctrica	------	Luminarias	----	Peatonal	----	Otro	✓
Raíces	-----	Registros	------	Señales de tránsito	-------	Observaciones: Presenta interferencia con follaje y poste------- ----------			

Rodeado

Tránsito Vehicular	✓	Pasto (≤ 0.5m)	✓	Árboles o plantas	✓	**Descripción del Sitio** El árbol se encuentra rodeado de pavimento, árboles y compactación del suelo. ---------- ---------- ----------
Residuos Sólido	---	Pavimento(≤ 0.5m)	---	Registros	---	
		Riego	---	Compactación del Suelo	---	

Problemas bióticos			Problemas abióticos			Observaciones

Hojas

Enfermedades	------	Marchitez	---	Contaminación	---	No presenta problemas en las hojas, defoliación estacional.--------- ---------- ----------
Plagas	-------	Granizo	-----	Helada	---	
Senescentes	-------	Clorosis	---			

Ramas

Enfermedades	----	Muertas	---	Ramas caídas	--	No presenta problemas en las ramas. ---------- ---------- ----------
Plagas	----	Vandalismo	---	Ramas desprendidas	--	
Muérdago	----	Desmoche	---	Heridas	--	
Compartimentación	----	Cavidad	---	Pudrición	--	

Arq. Psj. María Guadalupe Mejía Guardia
Dictaminador Técnico 128

Problemas bióticos			Problemas abióticos				Observaciones
Tronco	Enfermedades	----	Vandalismo	---	Cavidades	--	No presenta problemas en el tronco.----------
	Plagas	----	Estrangulamiento	---	Pudriciones	--	----------
	Compartimentación	----	Heridas	---	Desmoche	--	----------

Raíces	Enfermedades	-------	Cortadas	---	No presenta problemas en las raíces.----------
	Plagas	-------	Heridas	---	----------
	Expuestas o superficiales	------	Reprimidas o sobre el pavimento	---	----------
			Estranguladoras	---	

Estructura del Árbol	Copa mal equilibrada	---	Ápice terminal múltiple	---
	Ramas muy largas	---	Tronco inclinado (en grados)	✓
	Troncos múltiples	---	Corteza incluida	---
	Troncos codominantes	✓	Chupones	✓
	Ramas codominantes	---	Cola de León	---

Estructura General del Árbol	
Irrecuperable	--
Susceptible de Mejora	✓
Buena	--
Muy Buena	--

Valoración del Árbol

Expectativa de vida		Presencia de otros árboles				Otros Valores	
		Hectárea		100 m lineales			
5 años	---	Más de 300	✓	Más de 30	✓	Estético	✓
6 a 20	---	200 a 300	---	20 a 30	---	Científico	---
21 a 40	✓	51 a 199	---	5 a 19	---	Histórico	---
Más de 40	---	50 o menos	---	Menos de 5	---	Socio- Cultural	✓
						Otros	---

Condición General del Árbol			
Muy bueno	--	Declinante Incipiente	-
Bueno	✓	Declinante Severo	-
Muerto	--		

Manejo y Conclusiones

Alternativas para evitar el derribo	Trasplante	----	Observaciones: ----------
	Adecuación de diseños constructivos	----	----------
	Programación y calendarización de podas	----	----------

Derribo	Existe el riesgo real y presente para las personas o para sus bienes inmuebles	-----	Para evitar afectaciones significativas en la infraestructura urbana del lugar donde se encuentren	-----
	Existe un riesgo real y presente para el patrimonio urbanístico o arquitectónico del Distrito Federal	-----	Por mejoramiento y mantenimiento de un área verde pública	-----
	Es necesario para el saneamiento de los árboles aledaños	-----	Por obra pública o privada	-----
	Observaciones. ----------			

Poda	Limpieza	----	Poda de Coníferas	---	Observaciones: ----------
	Restauración de copa	----	Poda de palmas maduras	---	----------
	Aclareo de copa	----	Poda de árbol joven	---	----------
	Elevación de copa	--	Reducción de copa	---	

Se Conserva	✓	Observaciones: El árbol se conserva, pero se recomienda realizar mantenimiento periódico para garantizar la permanencia del individuo en buen estado----------

Arq. Psj. María Guadalupe Mejía Guardia
Dictaminador Técnico 128

Croquis de Localización	Fotos

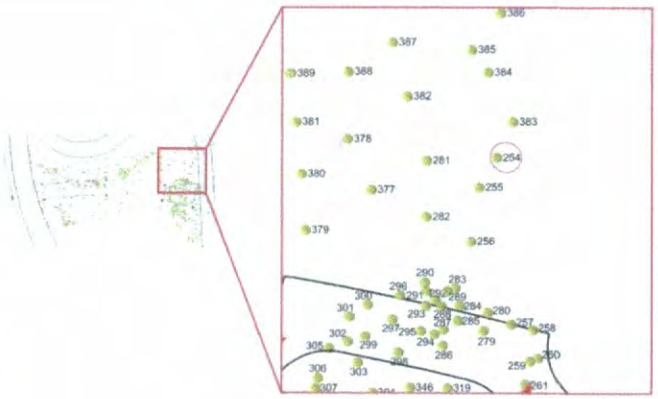







Arq. Psj. María Guadalupe Mejía Guardia
Dictaminador Técnico 128

FREDEL INGENIERIA Y ARQUITECTURA SA DE CV

DICTAMEN TÉCNICO INDIVIDUAL
ÁRBOL 255

Fecha de Evaluación:	Día	22	Mes	febrero	Año	2021	Hora	9:00

Datos del solicitante y solicitud:

Domicilio del solicitante	Calle y número	**Partiendo de la Glorieta de la Lealtad en la 1° Sección del Bosque de Chapultepec y terminando en Calzada de los Poetas en la 2° sección del Bosque de Chapultepec.**				
	Colonia	San Miguel Chapultepec 1° Sección. -	Alcaldía	Miguel Hidalgo.	C.P.	11580
Actividad solicitada y justificación del solicitante.- **Construcción del proyecto integral de la calzada flotante los pinos para la conexión peatonal de Molino del Rey, 1ª. sección-Av. Compositores, 2a. secc. del Bosque de Chapultepec"**						

Datos Generales del árbol

Localización

Banqueta	Camellón	Glorieta	Parque	Arriate	Plaza	Propiedad Privada	Obra Civil	Maceta	Otro
---	---	---	---	---	---	---	---	---	✓

Calle y número	Partiendo de la Glorieta de la Lealtad en la 1° Sección del Bosque de Chapultepec y terminando en Calzada de los Poetas en la 2° sección del Bosque de Chapultepec.			Colonia	San Miguel Chapultepec 1° Sección.
Entre Calle	Molino del Rey.	Y calle	Av. De los Compositores.	Alcaldía	Miguel Hidalgo.
Observaciones: El árbol se localiza Fuera del área de afectación. ÁREA "D"----------					

Características

Nombre común y científico (Genero, especie, variedad)	Cedro blanco (*Callitropsis lusitanica*)	Caducifolio	Perennifolio ✓
Altura Total	15.2 m	Distancia del Suelo al Follaje	7.5 m
Ancho de la copa 6 m ---------	Promedio 6 m ---------	Diámetro de tronco (A 1.30 m de nivel del suelo)	42.8 cm ----------
Largo de la copa 6 m ----------			

Interferencias

Follaje	✓	Inmueble	-----	Mobiliario	------	Con tránsito vehicular	----	Cámaras de Seguridad	----
Tronco	---	Cables de energía eléctrica	------	Luminarias	----	Peatonal	----	Otro	-- --
Raíces	-----	Registros	------	Señales de tránsito	-------	Observaciones: Presenta interferencia con follaje. ----------			

Rodeado

Tránsito Vehicular	✓	Pasto (≤ 0.5m)	✓	Árboles o plantas	✓	**Descripción del Sitio** El árbol se encuentra rodeado de pavimento, árboles y compactación del suelo. ----------
Residuos Sólido	---	Pavimento(≤ 0.5m)	---	Registros	---	
		Riego	---	Compactación del Suelo	---	

Problemas bióticos		Problemas abióticos				Observaciones
Hojas						
Enfermedades	-----	Marchitez	---	Contaminación	----	No presenta problemas en las hojas.----------
Plagas	--------	Granizo	-----	Helada	----	
Senescentes	--------	Clorosis	---			
Ramas						
Enfermedades	----	Muertas	✓	Ramas caídas	--	Presenta ramas desprendidas, secas y codominantes----------
Plagas	----	Vandalismo	---	Ramas desprendidas	✓	
Muérdago	----	Desmoche	---	Heridas	--	
Compartimentación	----	Cavidad	---	Pudrición	--	

Arq. Psj. María Guadalupe Mejía Guardia
Dictaminador Técnico 128

	Problemas bióticos		Problemas abióticos				Observaciones
Tronco	Enfermedades	----	Vandalismo	---	Cavidades	--	No hay problemas en el tronco------
	Plagas	----	Estrangulamiento	---	Pudriciones	--	
	Compartimentación	----	Heridas	---	Desmoche	--	

Raíces	Enfermedades	-------	Cortadas	----	No se aprecian problemas en las raíces----------
	Plagas	-------	Heridas	----	
	Expuestas o superficiales	------	Reprimidas o sobre el pavimento	----	
			Estranguladoras	----	

Estructura del Árbol	Copa mal equilibrada	---	Ápice terminal múltiple	---
	Ramas muy largas	---	Tronco inclinado (en grados)	---
	Troncos múltiples	---	Corteza incluida	---
	Troncos codominantes	---	Chupones	---
	Ramas codominantes	✓	Cola de León	---

Estructura General del Árbol	
Irrecuperable	--
Susceptible de Mejora	✓
Buena	--
Muy Buena	--

Valoración del Árbol

Expectativa de vida		Presencia de otros árboles				Otros Valores	
		Hectárea		100 m lineales			
5 años	---	Más de 300	✓	Más de 30	✓	Estético	✓
6 a 20	---	200 a 300	---	20 a 30	---	Científico	✓
21 a 40	✓	51 a 199	---	5 a 19	---	Histórico	✓
Más de 40	---	50 o menos	---	Menos de 5	---	Socio- Cultural	✓
						Otros	---

Condición General del Árbol			
Muy bueno	--	Declinante Incipiente	-
Bueno	✓	Declinante Severo	-
Muerto	--		

Manejo y Conclusiones

Alternativas para evitar el derribo	Trasplante	----	Observaciones: ----------
	Adecuación de diseños constructivos	----	
	Programación y calendarización de podas	----	

Derribo	Existe el riesgo real y presente para las personas o para sus bienes inmuebles	-----	Para evitar afectaciones significativas en la infraestructura urbana del lugar donde se encuentren	-----
	Existe un riesgo real y presente para el patrimonio urbanístico o arquitectónico del Distrito Federal	-----	Por mejoramiento y mantenimiento de un área verde pública	-----
	Es necesario para el saneamiento de los árboles aledaños	-----	Por obra pública o privada	-----
	Observaciones..----------			

Poda	Limpieza	----	Poda de Coníferas	----	Observaciones: ----------
	Restauración de copa	----	Poda de palmas maduras	----	
	Aclareo de copa	----	Poda de árbol joven	----	
	Elevación de copa	----	Reducción de copa	----	

Se Conserva	✓	Observaciones: El árbol se conserva, pero se recomienda realizar mantenimiento periódico para garantizar la permanencia del individuo en buen estado. ----------

Arq. Psj. María Guadalupe Mejía Guardia
Dictaminador Técnico 128

Croquis de Localización	Fotos

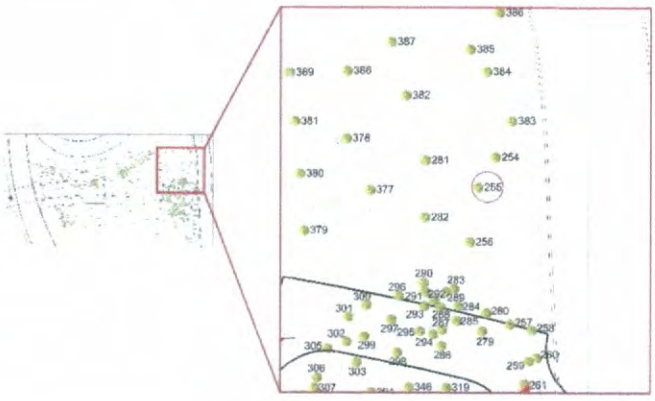







Arq. Psj. María Guadalupe Mejía Guardia
Dictaminador Técnico 128

FREDEL INGENIERIA Y ARQUITECTURA S.A. DE C.V.

DICTAMEN TÉCNICO INDIVIDUAL
ÁRBOL 256

Fecha de Evaluación:	Día	22	Mes	febrero	Año	2021	Hora	9:00

Datos del solicitante y solicitud:

Domicilio del solicitante	Calle y número	**Partiendo de la Glorieta de la Lealtad en la 1° Sección del Bosque de Chapultepec y terminando en Calzada de los Poetas en la 2° sección del Bosque de Chapultepec.**				
	Colonia	San Miguel Chapultepec 1° Sección. -	Alcaldía	Miguel Hidalgo.	C.P.	11580
Actividad solicitada y justificación del solicitante.- **Construcción del proyecto integral de la calzada flotante los pinos para la conexión peatonal de Molino del Rey, 1ª. sección-Av. Compositores, 2a. secc. del Bosque de Chapultepec"**						

Datos Generales del árbol

Localización

Banqueta ----------	Camellón ----------	Glorieta ----------	Parque ----------	Arriate ----------	Plaza ----------	Propiedad Privada ----------	Obra Civil ----------	Maceta ----------	Otro ✓

Calle y número	Partiendo de la Glorieta de la Lealtad en la 1° Sección del Bosque de Chapultepec y terminando en Calzada de los Poetas en la 2° sección del Bosque de Chapultepec.			Colonia	San Miguel Chapultepec 1° Sección.
Entre Calle	Molino del Rey.	Y calle	Av. De los Compositores.	Alcaldía	Miguel Hidalgo.
Observaciones: El árbol se localiza Fuera del área de afectación. ÁREA "D"----------					

Características

Nombre común y científico (Genero, especie, variedad)	Cedro Blanco, *Callitropsis lusitanica.*	Caducifolio	Perennifolio ✓
Altura Total	7 m	Distancia del Suelo al Follaje	3.5 m
Ancho de la copa 1.6 m --------	Promedio 1.6 m -------	Diámetro de tronco (A 1.30 m de nivel del suelo)	11.3 cm ----------
Largo de la copa 1.6 m --------			

Interferencias

Follaje	✓	Inmueble	------	Mobiliario	------	Con tránsito vehicular	----	Cámaras de Seguridad	----
Tronco	---	Cables de energía eléctrica	------	Luminarias	----	Peatonal	----	Otro	-- --
Raíces	-----	Registros	------	Señales de tránsito	-------	Observaciones: Presenta interferencia con follaje. ----------			

Rodeado

Tránsito Vehicular	----	Pasto (≤ 0.5m)	✓	Árboles o plantas	✓	**Descripción del Sitio** El árbol se encuentra rodeado de árboles y compactación del suelo. ----------
Residuos Sólido	---	Pavimento(≤ 0.5m)	---	Registros	---	
		Riego	---	Compactación del Suelo	✓	

Problemas bióticos			Problemas abióticos			Observaciones
Hojas						
Enfermedades	------	Marchitez	---	Contaminación	----	No presenta problemas en las hojas.----------
Plagas	-------	Granizo	-----	Helada	---	
Senescentes	-------	Clorosis	---			
Ramas						
Enfermedades	----	Muertas	✓	Ramas caídas	--	Ramas muertas en copas y muerte ascendente----------
Plagas	----	Vandalismo	---	Ramas desprendidas	--	
Muérdago	----	Desmoche	---	Heridas	--	
Compartimentación	----	Cavidad	---	Pudrición	--	

Arq. Psj. María Guadalupe Mejía Guardia
Dictaminador Técnico 128

Problemas bióticos			Problemas abióticos				Observaciones
Tronco	Enfermedades	----	Vandalismo	---	Cavidades	--	No hay problemas en el tronco.------
	Plagas	----	Estrangulamiento	---	Pudriciones	--	
	Compartimentación	----	Heridas	---	Desmoche	--	

Raíces	Enfermedades	--------	Cortadas	----	No presenta problemas en las raíces.----------
	Plagas	--------	Heridas	----	
	Expuestas o superficiales	------	Reprimidas o sobre el pavimento	----	
			Estranguladoras	----	

Estructura del Árbol	Copa mal equilibrada	---	Ápice terminal múltiple	---
	Ramas muy largas	---	Tronco inclinado (en grados)	---
	Troncos múltiples	---	Corteza incluida	---
	Troncos codominantes	---	Chupones	---
	Ramas codominantes	---	Cola de León	---

Estructura General del Árbol	
Irrecuperable	--
Susceptible de Mejora	--
Buena	✓
Muy Buena	--

Valoración del Árbol

Expectativa de vida		Presencia de otros árboles				Otros Valores	
		Hectárea		100 m lineales			
5 años	---	Más de 300	✓	Más de 30	✓	Estético	✓
6 a 20	✓	200 a 300	---	20 a 30	---	Científico	✓
21 a 40	---	51 a 199	---	5 a 19	---	Histórico	✓
Más de 40	---	50 o menos	---	Menos de 5	---	Socio- Cultural	✓
						Otros	---

Condición General del Árbol			
Muy bueno	--	Declinante incipiente	✓
Bueno	-	Declinante Severo	-
Muerto	--		

Manejo y Conclusiones

Alternativas para evitar el derribo	Trasplante	----	Observaciones: ----------
	Adecuación de diseños constructivos	----	
	Programación y calendarización de podas	----	

Derribo	Existe el riesgo real y presente para las personas o para sus bienes inmuebles	-----	Para evitar afectaciones significativas en la infraestructura urbana del lugar donde se encuentren	-----
	Existe un riesgo real y presente para el patrimonio urbanístico o arquitectónico del Distrito Federal	-----	Por mejoramiento y mantenimiento de un área verde pública	-----
	Es necesario para el saneamiento de los árboles aledaños	-----	Por obra pública o privada	-----
	Observaciones. ----------			

Poda	Limpieza	---	Poda de Coníferas	---	Observaciones: ----------
	Restauración de copa	---	Poda de palmas maduras	---	
	Aclareo de copa	---	Poda de árbol joven	---	
	Elevación de copa	---	Reducción de copa	---	

Se Conserva	✓	Observaciones: El árbol se conserva, pero se recomienda realizar mantenimiento periódico para garantizar la permanencia del individuo en buen estado. El árbol se encuentra listado en el artículo 15 de la Ley de Salvaguarda del Patrimonio urbanístico Arquitectónico del Distrito Federal.----------

Arq. Psj. María Guadalupe Mejía Guardia
Dictaminador Técnico 128

Croquis de Localización	Fotos

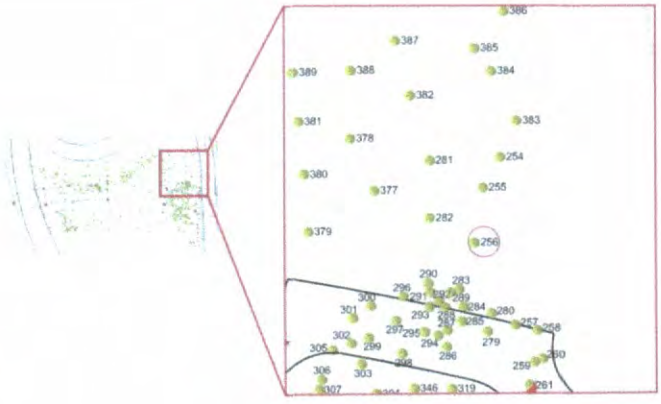







Arq. Psj. María Guadalupe Mejía Guardia
Dictaminador Técnico 128

FREDEL INGENIERIA Y ARQUITECTURA SA DE C.V

DICTAMEN TÉCNICO INDIVIDUAL
ÁRBOL 257

Fecha de Evaluación:	Día	22	Mes	febrero	Año	2021	Hora	9:00

Datos del solicitante y solicitud:

Domicilio del solicitante	Calle y número	**Partiendo de la Glorieta de la Lealtad en la 1° Sección del Bosque de Chapultepec y terminando en Calzada de los Poetas en la 2° sección del Bosque de Chapultepec.**				
	Colonia	San Miguel Chapultepec 1° Sección. -	Alcaldía	Miguel Hidalgo.	C.P.	11580
Actividad solicitada y justificación del solicitante.- **Construcción del proyecto integral de la calzada flotante los pinos para la conexión peatonal de Molino del Rey, 1ª. sección-Av. Compositores, 2a. secc. del Bosque de Chapultepec"**						

Datos Generales del árbol

Localización

Banqueta	Camellón	Glorieta	Parque	Arriate	Plaza	Propiedad Privada	Obra Civil	Maceta	Otro
----------	----------	----------	----------	----------	----------	----------	----------	----------	✓

Calle y número	Partiendo de la Glorieta de la Lealtad en la 1° Sección del Bosque de Chapultepec y terminando en Calzada de los Poetas en la 2° sección del Bosque de Chapultepec.			Colonia	San Miguel Chapultepec 1° Sección.
Entre Calle	Molino del Rey.	Y calle	Av. De los Compositores.	Alcaldía	Miguel Hidalgo.
Observaciones: El árbol se localiza Dentro de área de afectación. ÁREA "D"----------					

Características

Nombre común y científico (Genero, especie, variedad)	Jacaranda, *Jacaranda mimosifolia.*			Caducifolio ✓	Perennifolio
Altura Total	10 m	Distancia del Suelo al Follaje		5 m	
Ancho de la copa 10.5 m -------	Promedio 10.5 m ----- ----------	Diámetro de tronco (A 1.30 m de nivel del suelo)		28.5 cm ----------	
Largo de la copa 10.5 m ------- ----------				----------	

Interferencias

Follaje	✓	Inmueble	-----	Mobiliario	------	Con tránsito vehicular	----	Cámaras de Seguridad	----
Tronco	---	Cables de energía eléctrica	------	Luminarias	----	Peatonal	----	Otro	-- --
Raíces	-----	Registros	------	Señales de tránsito	-------	Observaciones: Presenta interferencia con follaje. ----------			

Rodeado

Tránsito Vehicular	✓	Pasto (≤ 0.5m)	✓	Árboles o plantas	✓	**Descripción del Sitio** El árbol se encuentra rodeado de pavimento, árboles y compactación del suelo. ----------
Residuos Sólido	---	Pavimento(≤ 0.5m)	---	Registros	---	
		Riego	---	Compactación del Suelo	---	

Problemas bióticos			Problemas abióticos			Observaciones
Hojas						
Enfermedades	------	Marchitez	---	Contaminación	---	No presenta problemas en las hojas, defoliación estacional.---------
Plagas	--------	Granizo	-----	Helada	---	
Senescentes	--------	Clorosis	---			
Ramas						
Enfermedades	----	Muertas	---	Ramas caídas	--	No presenta problemas en las ramas. ----------
Plagas	----	Vandalismo	---	Ramas desprendidas	--	
Muérdago	----	Desmoche	---	Heridas	--	
Compartimentación	----	Cavidad	---	Pudrición	--	

Arq. Psj. María Guadalupe Mejía Guardia
Dictaminador Técnico 128

Problemas bióticos			Problemas abióticos				Observaciones
Tronco	Enfermedades	----	Vandalismo	---	Cavidades	--	No presenta problemas en el tronco.----------
	Plagas	----	Estrangulamiento	---	Pudriciones	--	----------
	Compartimentación	----	Heridas	---	Desmoche	--	----------

Raíces	Enfermedades	--------	Cortadas	----	No presenta problemas en las raíces.----------
	Plagas	--------	Heridas	----	----------
	Expuestas o superficiales	------	Reprimidas o sobre el pavimento	----	----------
			Estranguladoras	---	

Estructura del Árbol	Copa mal equilibrada	---	Ápice terminal múltiple	---
	Ramas muy largas	---	Tronco inclinado (en grados)	✓ mayor a 45°
	Troncos múltiples	---	Corteza incluida	----
	Troncos codominantes	✓	Chupones	✓
	Ramas codominantes	---	Cola de León	---

Estructura General del Árbol	
Irrecuperable	✓
Susceptible de Mejora	--
Buena	--
Muy Buena	--

Valoración del Árbol

Expectativa de vida		Presencia de otros árboles				Otros Valores	
		Hectárea		100 m lineales		Estético	✓
5 años	---	Más de 300	✓	Más de 30	✓	Científico	---
6 a 20	---	200 a 300	---	20 a 30	---	Histórico	---
21 a 40	✓	51 a 199	---	5 a 19	---	Socio- Cultural	✓
Más de 40	---	50 o menos	---	Menos de 5	---	Otros	---

Condición General del Árbol			
Muy bueno	--	Declinante incipiente	-
Bueno	✓	Declinante Severo	-
Muerto	--		

Manejo y Conclusiones

Alternativas para evitar el derribo	Trasplante	----	Observaciones: ----------
	Adecuación de diseños constructivos	----	----------
	Programación y calendarización de podas	----	----------

Derribo	Existe el riesgo real y presente para las personas o para sus bienes inmuebles	-----	Para evitar afectaciones significativas en la infraestructura urbana del lugar donde se encuentren	-----
	Existe un riesgo real y presente para el patrimonio urbanístico o arquitectónico del Distrito Federal	-----	Por mejoramiento y mantenimiento de un área verde pública	-----
	Es necesario para el saneamiento de los árboles aledaños	-----	Por obra pública o privada	----
	Observaciones. ----------			

Poda	Limpieza	----	Poda de Coníferas	----	Observaciones: Se recomienda poda de reducción de copa para evitar interferencia con la calzada.----------
	Restauración de copa	----	Poda de palmas maduras	----	
	Aclareo de copa	----	Poda de árbol joven	----	
	Elevación de copa	--	Reducción de copa	✓	

Se Conserva	---	Observaciones: ----------

Arq. Psj. María Guadalupe Mejía Guardia
Dictaminador Técnico 128

Croquis de Localización	Fotos

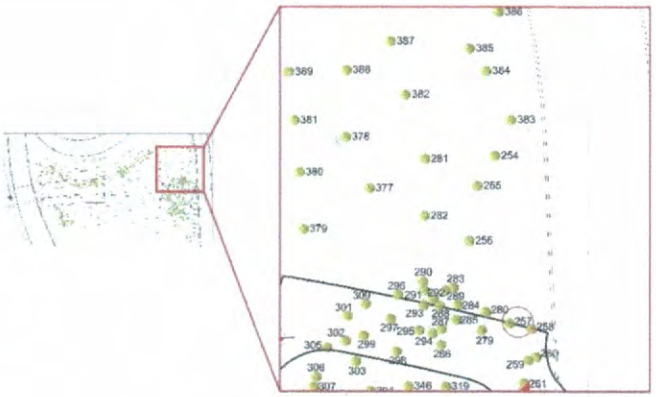









Arq. Psj. María Guadalupe Mejía Guardia
Dictaminador Técnico 128

FREDEL INGENIERIA Y ARQUITECTURA SA DE CV

DICTAMEN TÉCNICO INDIVIDUAL
ÁRBOL 258

Fecha de Evaluación:	Día	22	Mes	febrero	Año	2021	Hora	9:00

Datos del solicitante y solicitud:

Domicilio del solicitante	Calle y número	**Partiendo de la Glorieta de la Lealtad en la 1° Sección del Bosque de Chapultepec y terminando en Calzada de los Poetas en la 2° sección del Bosque de Chapultepec.**				
	Colonia	San Miguel Chapultepec 1° Sección. -	Alcaldía	Miguel Hidalgo.	C.P.	11580
Actividad solicitada y justificación del solicitante.- **Construcción del proyecto integral de la calzada flotante los pinos para la conexión peatonal de Molino del Rey, 1ª. sección-Av. Compositores, 2a. secc. del Bosque de Chapultepec"**						

Datos Generales del árbol

Localización

Banqueta	Camellón	Glorieta	Parque	Arriate	Plaza	Propiedad Privada	Obra Civil	Maceta	Otro
---	---	---	---	---	---	---	---	---	✓

Calle y número	Partiendo de la Glorieta de la Lealtad en la 1° Sección del Bosque de Chapultepec y terminando en Calzada de los Poetas en la 2° sección del Bosque de Chapultepec.			Colonia	San Miguel Chapultepec 1° Sección.
Entre Calle	Molino del Rey.	Y calle	Av. De los Compositores.	Alcaldía	Miguel Hidalgo.
Observaciones: El árbol se localiza Dentro de área de afectación. ÁREA "D"----------					

Características

Nombre común y científico (Genero, especie, variedad)	Fresno, *Fraxinus uhdei.*	Caducifolio ✓	Perennifolio
Altura Total	12 m	Distancia del Suelo al Follaje	6 m
Ancho de la copa 4.5 m -------	Promedio 4.5 m -------	Diámetro de tronco (A 1.30 m de nivel del suelo)	22.1 cm ----------
Largo de la copa 4.5 m ---------			

Interferencias

Follaje	✓	Inmueble	-----	Mobiliario	------	Con tránsito vehicular	----	Cámaras de Seguridad	----
Tronco	---	Cables de energía eléctrica	-----	Luminarias	----	Peatonal	----	Otro	-- --
Raíces	-----	Registros	-----	Señales de tránsito	-------	Observaciones: Presenta interferencia con follaje. ----------			

Rodeado

Tránsito Vehicular	✓	Pasto (≤ 0.5m)	✓	Árboles o plantas	✓	**Descripción del Sitio** El árbol se encuentra rodeado de pavimento, árboles y compactación del suelo. ----------
Residuos Sólido	---	Pavimento(≤ 0.5m)	---	Registros	---	
		Riego	---	Compactación del Suelo	---	

Problemas bióticos			Problemas abióticos			Observaciones

Hojas

Enfermedades	-----	Marchitez	---	Contaminación	---	No presenta problemas en las hojas.----------
Plagas	-------	Granizo	-----	Helada	---	
Senescentes	-------	Clorosis	---			

Ramas

Enfermedades	----	Muertas	---	Ramas caídas	--	No presenta problemas en las ramas.----------
Plagas	----	Vandalismo	---	Ramas desprendidas	--	
Muérdago	----	Desmoche	---	Heridas	--	
Compartimentación	----	Cavidad	---	Pudrición	--	

Arq. Psj. María Guadalupe Mejía Guardia
Dictaminador Técnico 128

Problemas bióticos			Problemas abióticos				Observaciones
Tronco	Enfermedades	----	Vandalismo	---	Cavidades	--	No presenta problemas en el tronco.----------
	Plagas	----	Estrangulamiento	---	Pudriciones	--	----------
	Compartimentación	----	Heridas	---	Desmoche	--	----------

Raíces	Enfermedades	-------	Cortadas	----	No presenta problemas en las raíces.----------
	Plagas	-------	Heridas	----	----------
	Expuestas o superficiales	------	Reprimidas o sobre el pavimento	----	----------
			Estranguladoras	----	

Estructura del Árbol	Copa mal equilibrada	---	Ápice terminal múltiple	---
	Ramas muy largas	---	Tronco inclinado (en grados)	✓ 20°
	Troncos múltiples	---	Corteza incluida	---
	Troncos codominantes	---	Chupones	✓
	Ramas codominantes	---	Cola de León	---

Estructura General del Árbol	
Irrecuperable	--
Susceptible de Mejora	--
Buena	✓
Muy Buena	--

Valoración del Árbol

Expectativa de vida		Presencia de otros árboles				Otros Valores	
		Hectárea		100 m lineales			
5 años	---	Más de 300	✓	Más de 30	✓	Científico	✓
6 a 20	---	200 a 300	---	20 a 30	---	Histórico	✓
21 a 40	---	51 a 199	---	5 a 19	---	Socio- Cultural	✓
Más de 40	✓	50 o menos	---	Menos de 5	---	Otros	---

Condición General del Árbol			
Muy bueno	--	Declinante incipiente	-
Bueno	✓	Declinante Severo	-
Muerto	--		

Manejo y Conclusiones

Alternativas para evitar el derribo	Trasplante	✓	Observaciones: El individuo interfiere con el desplante de la obra, por lo que se solicita el trasplante como alternativa para evitar el derribo del mismo; sin embargo, no se considera viable ya que las características que presenta y el sitio donde está ubicado no son las adecuadas para realizar una maniobra de acuerdo a la NADF-001-RNAT-2015 y garantizar la supervivencia del mismo.----------
	Adecuación de diseños constructivos	----	
	Programación y calendarización de podas	----	

Derribo	Existe el riesgo real y presente para las personas o para sus bienes inmuebles	-----	Para evitar afectaciones significativas en la infraestructura urbana del lugar donde se encuentren	-----
	Existe un riesgo real y presente para el patrimonio urbanístico o arquitectónico del Distrito Federal	-----	Por mejoramiento y mantenimiento de un área verde pública	-----
	Es necesario para el saneamiento de los árboles aledaños	-----	Por obra pública o privada	----
	Observaciones. ----------			

Poda	Limpieza	----	Poda de Coníferas	----	Observaciones: ----------
	Restauración de copa	----	Poda de palmas maduras	----	----------
	Aclareo de copa	----	Poda de árbol joven	----	----------
	Elevación de copa	--	Reducción de copa	----	

Se Conserva	---	Observaciones: ----------

Arq. Psj. María Guadalupe Mejía Guardia
Dictaminador Técnico 128

Croquis de Localización	Fotos

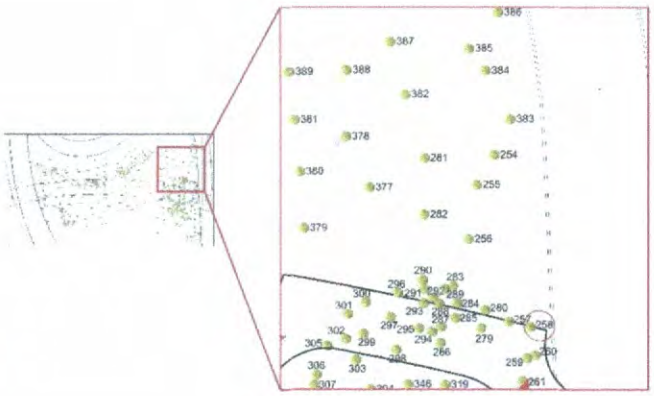







Arq. Psj. María Guadalupe Mejía Guardia
Dictaminador Técnico 128

Fecha de Evaluación:	Día	22	Mes	febrero	Año	2021	Hora	9:00

Datos del solicitante y solicitud:

Domicilio del solicitante	Calle y número	**Partiendo de la Glorieta de la Lealtad en la 1° Sección del Bosque de Chapultepec y terminando en Calzada de los Poetas en la 2° sección del Bosque de Chapultepec.**				
	Colonia	San Miguel Chapultepec 1° Sección. -	Alcaldía	Miguel Hidalgo.	C.P.	11580
Actividad solicitada y justificación del solicitante.- **Construcción del proyecto integral de la calzada flotante los pinos para la conexión peatonal de Molino del Rey, 1ª. sección-Av. Compositores, 2a. secc. del Bosque de Chapultepec"**						

Datos Generales del árbol

Localización

Banqueta	Camellón	Glorieta	Parque	Arriate	Plaza	Propiedad Privada	Obra Civil	Maceta	Otro
----------	----------	----------	----------	----------	----------	----------	----------	----------	✓

Calle y número	Partiendo de la Glorieta de la Lealtad en la 1° Sección del Bosque de Chapultepec y terminando en Calzada de los Poetas en la 2° sección del Bosque de Chapultepec.			Colonia	San Miguel Chapultepec 1° Sección.
Entre Calle	Molino del Rey.	Y calle	Av. De los Compositores.	Alcaldía	Miguel Hidalgo.
Observaciones: El árbol se localiza Dentro de área de afectación. ÁREA "D"----------					

Características

Nombre común y científico (Genero, especie, variedad)	Fresno, *Fraxinus uhdei.*	Caducifolio ✓	Perennifolio
Altura Total	4.0 m	Distancia del Suelo al Follaje	- m
Ancho de la copa - m -------	Promedio – m --------- ----------	Diámetro de tronco (A 1.30 m de nivel del suelo)	8 cm ---------- ---------- ----------
Largo de la copa - m ---------- ----------			

Interferencias

Follaje	✓	Inmueble	------	Mobiliario	------	Con tránsito vehicular	----	Cámaras de Seguridad	----
Tronco	---	Cables de energía eléctrica	------	Luminarias	----	Peatonal	----	Otro	-- --
Raíces	-----	Registros	------	Señales de tránsito	-------	Observaciones: Presenta interferencia con follaje. ---------- ----------			

Rodeado

Tránsito Vehicular	----	Pasto (≤ 0.5m)	✓	Árboles o plantas	✓	**Descripción del Sitio** El árbol se encuentra rodeado de árboles y compactación del suelo. ---------- ---------- ----------
Residuos Sólido	---	Pavimento(≤ 0.5m)	---	Registros	---	
		Riego	---	Compactación del Suelo	✓	

Problemas bióticos			Problemas abióticos			Observaciones

Hojas

Enfermedades	-----	Marchitez	---	Contaminación	----	El individuo se encuentra muerto en pie.---------- ---------- ----------
Plagas	-------	Granizo	-----	Helada	----	
Senescentes	-------	Clorosis	---			

Ramas

Enfermedades	----	Muertas	✓	Ramas caídas	--	El individuo se encuentra muerto en pie. ---------- ---------- ---------- ----------
Plagas	----	Vandalismo	---	Ramas desprendidas	--	
Muérdago	----	Desmoche	---	Heridas	--	
Compartimentación	----	Cavidad	---	Pudrición	--	

Arq. Psj. María Guadalupe Mejía Guardia
Dictaminador Técnico 128

	Problemas bióticos		Problemas abióticos				Observaciones
Tronco	Enfermedades	----	Vandalismo	---	Cavidades	--	El individuo se encuentra muerto en pie.----------
	Plagas	----	Estrangulamiento	---	Pudriciones	--	
	Compartimentación	----	Heridas	---	Desmoche	--	
Raíces	Enfermedades	--------	Cortadas	----			El individuo se encuentra muerto en pie.----------
	Plagas	--------	Heridas	----			
	Expuestas o superficiales	------	Reprimidas o sobre el pavimento	----			
			Estranguladoras	----			

Estructura del Árbol				
Copa mal equilibrada	---	Ápice terminal múltiple	---	
Ramas muy largas	---	Tronco inclinado (en grados)	---	
Troncos múltiples	---	Corteza incluida	---	
Troncos codominantes	---	Chupones	---	
Ramas codominantes	---	Cola de León	---	

Estructura General del Árbol	
Irrecuperable	✓
Susceptible de Mejora	--
Buena	--
Muy Buena	--

Valoración del Árbol

Expectativa de vida		Presencia de otros árboles				Otros Valores	
		Hectárea		100 m lineales			
5 años	---	Más de 300	✓	Más de 30	✓	Científico	---
6 a 20	---	200 a 300	---	20 a 30	---	Histórico	---
21 a 40	---	51 a 199	---	5 a 19	---	Socio- Cultural	✓
Más de 40	---	50 o menos	---	Menos de 5	---	Otros	---

Condición General del Árbol			
Muy bueno	--	Declinante incipiente	-
Bueno	--	Declinante Severo	-
Muerto	✓		

Manejo y Conclusiones

Alternativas para evitar el derribo			
Trasplante	----	Observaciones: ----------	
Adecuación de diseños constructivos	----		
Programación y calendarización de podas	----		

Derribo				
Existe el riesgo real y presente para las personas o para sus bienes inmuebles	-----	Para evitar afectaciones significativas en la infraestructura urbana del lugar donde se encuentren	-----	
Existe un riesgo real y presente para el patrimonio urbanístico o arquitectónico del Distrito Federal	-----	Por mejoramiento y mantenimiento de un área verde pública	-----	
Es necesario para el saneamiento de los árboles aledaños	✓	Por obra pública o privada	-----	
Observaciones. El individuo está muerto, por lo que se recomienda el retiro para evitar se convierta en un árbol de riesgo, además de ser necesario para el saneamiento de los árboles aledaños. El árbol se encuentra listado en el artículo 15 de la Ley de Salvaguarda del Patrimonio urbanístico Arquitectónico del Distrito Federal.----------				

Poda					
Limpieza	----	Poda de Coníferas	----	Observaciones: ----------	
Restauración de copa	----	Poda de palmas maduras	----		
Aclareo de copa	----	Poda de árbol joven	----		
Elevación de copa	--	Reducción de copa	----		

Se Conserva	---	Observaciones: ----------

Arq. Psj. María Guadalupe Mejía Guardia
Dictaminador Técnico 128

Croquis de Localización	Fotos

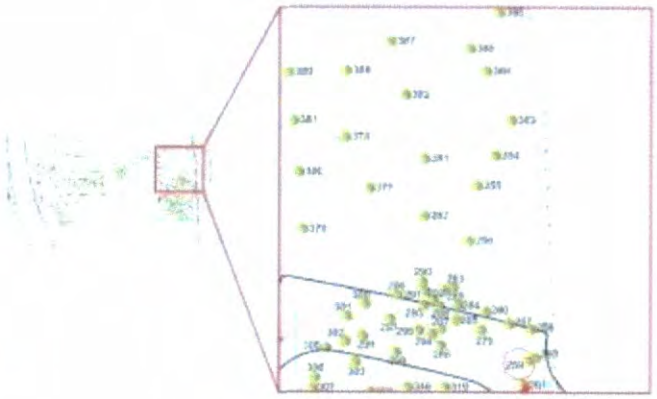







Arq. Psj. María Guadalupe Mejía Guardia
Dictaminador Técnico 128

FREDEL INGENIERIA Y ARQUITECTURA S.A. DE C.V.

DICTAMEN TÉCNICO INDIVIDUAL
ÁRBOL 260

Fecha de Evaluación:	Día	22	Mes	febrero	Año	2021	Hora	9:00

Datos del solicitante y solicitud:

Domicilio del solicitante	Calle y número	**Partiendo de la Glorieta de la Lealtad en la 1° Sección del Bosque de Chapultepec y terminando en Calzada de los Poetas en la 2° sección del Bosque de Chapultepec.**				
	Colonia	San Miguel Chapultepec 1° Sección. -	Alcaldía	Miguel Hidalgo.	C.P.	11580
Actividad solicitada y justificación del solicitante.- **Construcción del proyecto integral de la calzada flotante los pinos para la conexión peatonal de Molino del Rey, 1ª. sección-Av. Compositores, 2a. secc. del Bosque de Chapultepec"**						

Datos Generales del árbol

Localización

Banqueta	Camellón	Glorieta	Parque	Arriate	Plaza	Propiedad Privada	Obra Civil	Maceta	Otro
---	---	---	---	---	---	---	---	---	✓

Calle y número	Partiendo de la Glorieta de la Lealtad en la 1° Sección del Bosque de Chapultepec y terminando en Calzada de los Poetas en la 2° sección del Bosque de Chapultepec.			Colonia	San Miguel Chapultepec 1° Sección.
Entre Calle	Molino del Rey.	Y calle	Av. De los Compositores.	Alcaldía	Miguel Hidalgo.
Observaciones: El árbol se localiza Dentro de área de afectación. ÁREA "D"----------					

Características

Nombre común y científico (Genero, especie, variedad)	Fresno, *Fraxinus uhdei.*		Caducifolio ✓	Perennifolio
Altura Total	4 m	Distancia del Suelo al Follaje	2 m	
Ancho de la copa 1.5 m -------	Promedio 1.5 m -------	Diámetro de tronco (A 1.30 m de nivel del suelo)	6.3 cm ----------	
Largo de la copa 1.5 m ---------				

Interferencias

Follaje	✓	Inmueble	-----	Mobiliario	-----	Con tránsito vehicular	✓	Cámaras de Seguridad	----
Tronco	---	Cables de energía eléctrica	------	Luminarias	----	Peatonal	---	Otro	-- --
Raíces	-----	Registros	------	Señales de tránsito	-------	Observaciones: Presenta interferencia con follaje e inclinado hacía vialidad. ----------			

Rodeado

Tránsito Vehicular	✓	Pasto (≤ 0.5m)	✓	Árboles o plantas	✓	**Descripción del Sitio** El árbol se encuentra rodeado de pavimento, árboles y compactación del suelo. ----------
Residuos Sólido	---	Pavimento(≤ 0.5m)	---	Registros	---	
		Riego	---	Compactación del Suelo	---	

Problemas bióticos			Problemas abióticos			Observaciones
Hojas						
Enfermedades	------	Marchitez	---	Contaminación	---	No presenta problemas en las hojas.----------
Plagas	-------	Granizo	-----	Helada	---	
Senescentes	-------	Clorosis	---			
Ramas						
Enfermedades	----	Muertas	---	Ramas caídas	--	No presenta problemas en las ramas. ----------
Plagas	----	Vandalismo	---	Ramas desprendidas	--	
Muérdago	----	Desmoche	---	Heridas	--	
Compartimentación	----	Cavidad	---	Pudrición	--	

Arq. Psj. María Guadalupe Mejía Guardia
Dictaminador Técnico 128

Problemas bióticos			Problemas abióticos				Observaciones
Tronco	Enfermedades	----	Vandalismo	---	Cavidades	--	Presenta desmoches en tronco, plaga de descortezador *Hylesinus aztecus*. Se encuentra con estrangulamiento en base----------
	Plagas	✓	Estrangulamiento	✓	Pudriciones	--	
	Compartimentación	----	Heridas	---	Desmoche	✓	

Raíces	Enfermedades	-------	Cortadas	---	No presenta problemas en las raíces.----------
	Plagas	-------	Heridas	---	
	Expuestas o superficiales	-----	Reprimidas o sobre el pavimento	---	
			Estranguladoras	---	

Estructura del Árbol	Copa mal equilibrada	---	Ápice terminal múltiple	---
	Ramas muy largas	---	Tronco inclinado (en grados)	✓10°
	Troncos múltiples	---	Corteza incluida	---
	Troncos codominantes	---	Chupones	✓
	Ramas codominantes	---	Cola de León	---

Estructura General del Árbol	
Irrecuperable	--
Susceptible de Mejora	✓
Buena	--
Muy Buena	--

Valoración del Árbol

Expectativa de vida		Presencia de otros árboles				Otros Valores	
		Hectárea		100 m lineales			
5 años	---	Más de 300	✓	Más de 30	✓	Estético	✓
6 a 20	✓	200 a 300	---	20 a 30	---	Científico	✓
21 a 40	---	51 a 199	---	5 a 19	---	Histórico	✓
Más de 40	---	50 o menos	---	Menos de 5	---	Socio- Cultural	✓
						Otros	---

Condición General del Árbol			
Muy bueno	--	Declinante incipiente	✓
Bueno	--	Declinante Severo	-
Muerto	--		

Manejo y Conclusiones

Alternativas para evitar el derribo	Trasplante	✓	Observaciones: El individuo interfiere con el desplante de la obra, sin embargo este es susceptible de trasplante y se considera como alternativa para evitar el derribo del mismo. El árbol se encuentra listado en el artículo 15 de la Ley de Salvaguarda del Patrimonio urbanístico Arquitectónico del Distrito Federal.----------
	Adecuación de diseños constructivos	----	
	Programación y calendarización de podas	----	

Derribo	Existe el riesgo real y presente para las personas o para sus bienes inmuebles	-----	Para evitar afectaciones significativas en la infraestructura urbana del lugar donde se encuentren	-----
	Existe un riesgo real y presente para el patrimonio urbanístico o arquitectónico del Distrito Federal	-----	Por mejoramiento y mantenimiento de un área verde pública	-----
	Es necesario para el saneamiento de los árboles aledaños	-----	Por obra pública o privada	-----
	Observaciones. ----------			

Poda	Limpieza	----	Poda de Coníferas	----	Observaciones: ----------
	Restauración de copa	----	Poda de palmas maduras	----	
	Aclareo de copa	----	Poda de árbol joven	----	
	Elevación de copa	--	Reducción de copa	----	

Se Conserva	---	Observaciones ----------

Arq. Psj. María Guadalupe Mejía Guardia
Dictaminador Técnico 128

Croquis de Localización	Fotos

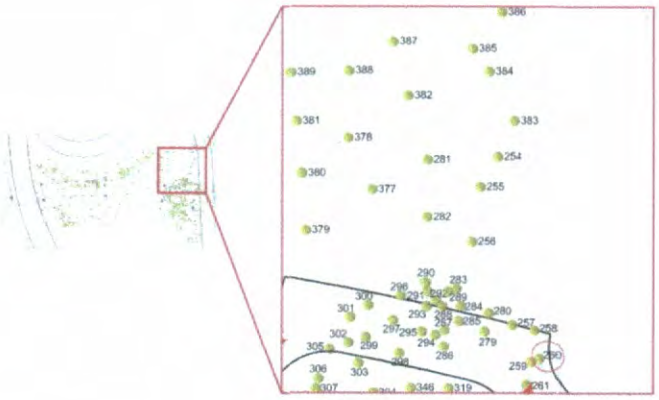







Arq. P.Sj. María Guadalupe Mejía Guardia
Dictaminador Técnico 128

FREDEL INGENIERIA Y ARQUITECTURA SA DE CV

DICTAMEN TÉCNICO INDIVIDUAL
ÁRBOL 336

Fecha de Evaluación:	Día	22	Mes	febrero	Año	2021	Hora	9:00

Datos del solicitante y solicitud:

Domicilio del solicitante	Calle y número	**Partiendo de la Glorieta de la Lealtad en la 1° Sección del Bosque de Chapultepec y terminando en Calzada de los Poetas en la 2° sección del Bosque de Chapultepec.**				
	Colonia	San Miguel Chapultepec 1° Sección. -	Alcaldía	Miguel Hidalgo.	C.P.	11580
Actividad solicitada y justificación del solicitante.- **Construcción del proyecto integral de la calzada flotante los pinos para la conexión peatonal de Molino del Rey, 1ª. sección-Av. Compositores, 2a. secc. del Bosque de Chapultepec"**						

Datos Generales del árbol

Localización

Banqueta	Camellón	Glorieta	Parque	Arriate	Plaza	Propiedad Privada	Obra Civil	Maceta	Otro
---	---	---	---	---	---	---	---	---	✓

Calle y número	Partiendo de la Glorieta de la Lealtad en la 1° Sección del Bosque de Chapultepec y terminando en Calzada de los Poetas en la 2° sección del Bosque de Chapultepec.			Colonia	San Miguel Chapultepec 1° Sección.
Entre Calle	Molino del Rey.	Y calle	Av. De los Compositores.	Alcaldía	Miguel Hidalgo.
Observaciones: El árbol se localiza Dentro de área de afectación. ÁREA "D"----------					

Características

Nombre común y científico (Genero, especie, variedad)	Fresno, *Fraxinus uhdei*----------	Caducifolio	Perennifolio
Altura Total	6 m	Distancia del Suelo al Follaje	- m
Ancho de la copa - m -------	Promedio m ----------	Diámetro de tronco (A 1.30 m de nivel del suelo)	13.1 cm ----------
Largo de la copa - m ----------			

Interferencias

Follaje	---	Inmueble	------	Mobiliario	------	Con tránsito vehicular	--	Cámaras de Seguridad	----
Tronco	---	Cables de energía eléctrica	------	Luminarias	----	Peatonal	----	Otro	-- --
Raíces	-----	Registros	------	Señales de tránsito	-------	Observaciones: No existen interferencias----------			

Rodeado

Tránsito Vehicular	----	Pasto (≤ 0.5m)	✓	Árboles o plantas	✓	**Descripción del Sitio** El árbol se encuentra rodeado de árboles y compactación del suelo.----------
Residuos Sólido	---	Pavimento(≤ 0.5m)	---	Registros	---	
		Riego	---	Compactación del Suelo	✓	

Problemas bióticos			Problemas abióticos			Observaciones
Hojas						
Enfermedades	------	Marchitez	---	Contaminación	---	El individuo está muerto.----------
Plagas	-------	Granizo	-----	Helada	---	
Senescentes	-------	Clorosis	---			
Ramas						
Enfermedades	----	Muertas	✓	Ramas caídas	--	El individuo está muerto. ----------
Plagas	----	Vandalismo	---	Ramas desprendidas	--	
Muérdago	----	Desmoche	---	Heridas	--	
Compartimentación	----	Cavidad	---	Pudrición	--	

Arq. Psj. María Guadalupe Mejía Guardia
Dictaminador Técnico 128

	Problemas bióticos		Problemas abióticos				Observaciones
Tronco	Enfermedades	----	Vandalismo	---	Cavidades	--	El individuo está muerto.----------
	Plagas	----	Estrangulamiento	---	Pudriciones	--	
	Compartimentación	----	Heridas	---	Desmoche	--	

Raíces	Enfermedades	--------	Cortadas	----	El individuo está muerto.----------
	Plagas	--------	Heridas	----	
	Expuestas o superficiales	------	Reprimidas o sobre el pavimento	----	
			Estranguladoras	----	

Estructura del Árbol	Copa mal equilibrada	---	Ápice terminal múltiple	---
	Ramas muy largas	---	Tronco inclinado (en grados)	---
	Troncos múltiples	---	Corteza incluida	---
	Troncos codominantes	---	Chupones	---
	Ramas codominantes	---	Cola de León	---

Estructura General del Árbol	
Irrecuperable	✓
Susceptible de Mejora	--
Buena	--
Muy Buena	--

Valoración del Árbol

Expectativa de vida		Presencia de otros árboles				Otros Valores	
		Hectárea		100 m lineales			
5 años	---	Más de 300	✓	Más de 30	✓	Científico	---
6 a 20	---	200 a 300	---	20 a 30	---	Histórico	---
21 a 40	---	51 a 199	---	5 a 19	---	Socio- Cultural	✓
Más de 40	---	50 o menos	---	Menos de 5	---	Otros	---

Condición General del Árbol			
Muy bueno	--	Declinante incipiente	-
Bueno	--	Declinante Severo	-
Muerto	✓		

Manejo y Conclusiones

Alternativas para evitar el derribo	Trasplante	----	Observaciones: ----------
	Adecuación de diseños constructivos	----	
	Programación y calendarización de podas	----	

Derribo	Existe el riesgo real y presente para las personas o para sus bienes inmuebles	-----	Para evitar afectaciones significativas en la infraestructura urbana del lugar donde se encuentren	-----
	Existe un riesgo real y presente para el patrimonio urbanístico o arquitectónico del Distrito Federal	-----	Por mejoramiento y mantenimiento de un área verde pública	-----
	Es necesario para el saneamiento de los árboles aledaños	-----	Por obra pública o privada	-----
	Observaciones: ----------			

Poda	Limpieza	----	Poda de Coníferas	----	Observaciones: ----------
	Restauración de copa	----	Poda de palmas maduras	----	
	Aclareo de copa	----	Poda de árbol joven	----	
	Elevación de copa	--	Reducción de copa	----	

Se Conserva	✓	Observaciones: - El individuo está muerto, sin embargo, se conserva ya que no causa interferencia con el trazo del proyecto. El árbol se encuentra listado en el artículo 15 de la Ley de Salvaguarda del Patrimonio urbanístico Arquitectónico del Distrito Federal.----------

Arq. Psj. María Guadalupe Mejía Guardia
Dictaminador Técnico 128

Croquis de Localización	Fotos











Arq. Psj. María Guadalupe Mejía Guardia
Dictaminador Técnico 128

FREDEL INGENIERIA Y ARQUITECTURA SA DE CV

DICTAMEN TÉCNICO INDIVIDUAL
ÁRBOL 337

Fecha de Evaluación:	Día	22	Mes	febrero	Año	2021	Hora	9:00

Datos del solicitante y solicitud:

Domicilio del solicitante	Calle y número	**Partiendo de la Glorieta de la Lealtad en la 1° Sección del Bosque de Chapultepec y terminando en Calzada de los Poetas en la 2° sección del Bosque de Chapultepec.**				
	Colonia	San Miguel Chapultepec 1° Sección. -	Alcaldía	Miguel Hidalgo.	C.P.	11580
Actividad solicitada y justificación del solicitante.- **Construcción del proyecto integral de la calzada flotante los pinos para la conexión peatonal de Molino del Rey, 1ª. sección-Av. Compositores, 2a. secc. del Bosque de Chapultepec"**						

Datos Generales del árbol

Localización

Banqueta	Camellón	Glorieta	Parque	Arriate	Plaza	Propiedad Privada	Obra Civil	Maceta	Otro
---	---	---	---	---	---	---	---	---	✓

Calle y número	Partiendo de la Glorieta de la Lealtad en la 1° Sección del Bosque de Chapultepec y terminando en Calzada de los Poetas en la 2° sección del Bosque de Chapultepec.			Colonia	San Miguel Chapultepec 1° Sección.
Entre Calle	Molino del Rey.	Y calle	Av. De los Compositores.	Alcaldía	Miguel Hidalgo.
Observaciones: El árbol se localiza fuera de área de afectación. ÁREA "D"----------					

Características

Nombre común y científico (Genero, especie, variedad)	Fresno, *Fraxinus uhdei*----------	Caducifolio	Perennifolio
Altura Total	7 m	Distancia del Suelo al Follaje	- m
Ancho de la copa - m -------	Promedio m ----------	Diámetro de tronco (A 1.30 m de nivel del suelo)	15.5 cm ----------
Largo de la copa - m ----------			

Interferencias

Follaje	---	Inmueble	-----	Mobiliario	------	Con tránsito vehicular	----	Cámaras de Seguridad	----
Tronco	---	Cables de energía eléctrica	------	Luminarias	----	Peatonal	----	Otro	-- --
Raíces	-----	Registros	------	Señales de tránsito	-------	Observaciones: Presenta interferencia con follaje. ----------			

Rodeado

Tránsito Vehicular	---	Pasto (≤ 0.5m)	✓	Árboles o plantas	✓	**Descripción del Sitio** El árbol se encuentra rodeado de árboles y compactación del suelo. ----------
Residuos Sólido	---	Pavimento(≤ 0.5m)	---	Registros	---	
		Riego	---	Compactación del Suelo	✓	

Problemas bióticos			Problemas abióticos			Observaciones
Hojas						
Enfermedades	-----	Marchitez	---	Contaminación	---	El individuo está muerto en pie.-----
Plagas	-------	Granizo	-----	Helada	---	
Senescentes	-------	Clorosis	---			
Ramas						
Enfermedades	----	Muertas	---	Ramas caídas	--	El individuo está muerto en pie. -----
Plagas	----	Vandalismo	---	Ramas desprendidas	--	
Muérdago	----	Desmoche	---	Heridas	--	
Compartimentación	----	Cavidad	---	Pudrición	--	

Arq. Psj. María Guadalupe Mejía Guardia
Dictaminador Técnico 128

Problemas bióticos			Problemas abióticos				Observaciones
Tronco	Enfermedades	----	Vandalismo	---	Cavidades	--	El individuo está muerto en pie.------
	Plagas	----	Estrangulamiento	---	Pudriciones	--	
	Compartimentación	----	Heridas	---	Desmoche	--	

Raíces	Enfermedades	--------	Cortadas	----	El individuo está muerto en pie.------
	Plagas	--------	Heridas	----	
	Expuestas o superficiales	------	Reprimidas o sobre el pavimento	----	
			Estranguladoras	----	

Estructura del Árbol	Copa mal equilibrada	---	Ápice terminal múltiple	---
	Ramas muy largas	---	Tronco inclinado (en grados)	---
	Troncos múltiples	---	Corteza incluida	---
	Troncos codominantes	---	Chupones	---
	Ramas codominantes	---	Cola de León	---

Estructura General del Árbol	
Irrecuperable	✓
Susceptible de Mejora	--
Buena	--
Muy Buena	--

Valoración del Árbol

Expectativa de vida		Presencia de otros árboles				Otros Valores	
		Hectárea		100 m lineales		Estético	---
5 años	---	Más de 300	✓	Más de 30	✓	Científico	---
6 a 20	---	200 a 300	---	20 a 30	---	Histórico	---
21 a 40	---	51 a 199	---	5 a 19	---	Socio- Cultural	✓
Más de 40	---	50 o menos	---	Menos de 5	---	Otros	---

Condición General del Árbol			
Muy bueno	--	Declinante incipiente	-
Bueno	--	Declinante Severo	-
Muerto	✓		

Manejo y Conclusiones

Alternativas para evitar el derribo	Trasplante	----	Observaciones:
	Adecuación de diseños constructivos	----	
	Programación y calendarización de podas	----	

Derribo	Existe el riesgo real y presente para las personas o para sus bienes inmuebles	-----	Para evitar afectaciones significativas en la infraestructura urbana del lugar donde se encuentren	-----
	Existe un riesgo real y presente para el patrimonio urbanístico o arquitectónico del Distrito Federal	-----	Por mejoramiento y mantenimiento de un área verde pública	-----
	Es necesario para el saneamiento de los árboles aledaños	----	Por obra pública o privada	-----
	Observaciones:.----------			

Poda	Limpieza	----	Poda de Coníferas	----	Observaciones:
	Restauración de copa	----	Poda de palmas maduras	----	
	Aclareo de copa	----	Poda de árbol joven	----	
	Elevación de copa	--	Reducción de copa	----	

Se Conserva	✓	Observaciones:-El individuo está muerto, sin embargo, se conserva ya que no causa interferencia con el trazo del proyecto. El árbol se encuentra listado en el artículo 15 de la Ley de Salvaguarda del Patrimonio urbanístico Arquitectónico del Distrito Federal.----------

Arq. Psj. María Guadalupe Mejía Guardia
Dictaminador Técnico 128

Croquis de Localización	Fotos

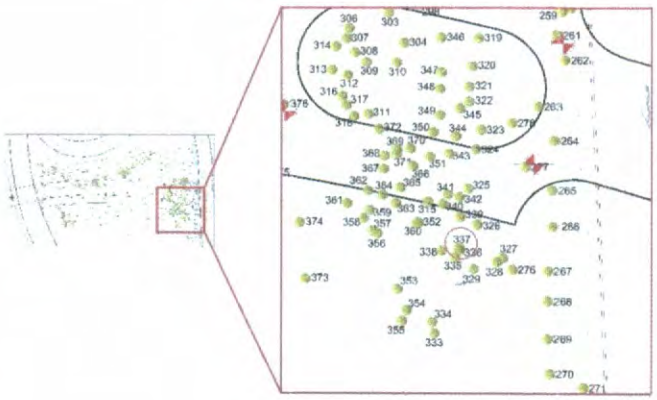







Arq. Psi. María Guadalupe Mejía Guardia
Dictaminador Técnico 128

Fecha de Evaluación:	Día	22	Mes	febrero	Año	2021	Hora	9:00

Datos del solicitante y solicitud:

Domicilio del solicitante	Calle y número	**Partiendo de la Glorieta de la Lealtad en la 1° Sección del Bosque de Chapultepec y terminando en Calzada de los Poetas en la 2° sección del Bosque de Chapultepec.**				
	Colonia	San Miguel Chapultepec 1° Sección. -	Alcaldía	Miguel Hidalgo.	C.P.	11580
Actividad solicitada y justificación del solicitante.- **Construcción del proyecto integral de la calzada flotante los pinos para la conexión peatonal de Molino del Rey, 1ª. sección-Av. Compositores, 2a. secc. del Bosque de Chapultepec"**						

Datos Generales del árbol

Localización

Banqueta	Camellón	Glorieta	Parque	Arriate	Plaza	Propiedad Privada	Obra Civil	Maceta	Otro
---	---	---	---	---	---	---	---	---	✓

Calle y número	Partiendo de la Glorieta de la Lealtad en la 1° Sección del Bosque de Chapultepec y terminando en Calzada de los Poetas en la 2° sección del Bosque de Chapultepec.			Colonia	San Miguel Chapultepec 1° Sección.
Entre Calle	Molino del Rey.	Y calle	Av. De los Compositores.	Alcaldía	Miguel Hidalgo.
Observaciones: El árbol se localiza fuera de área de afectación. ÁREA "D"----------					

Características

Nombre común y científico (Genero, especie, variedad)	Sin identificar----------	Caducifolio --------	Perennifolio ----------
Altura Total	6 m	Distancia del Suelo al Follaje	- m
Ancho de la copa - m -------	Promedio m ----------	Diámetro de tronco (A 1.30 m de nivel del suelo)	13.1 cm ----------
Largo de la copa - m ----------			

Interferencias

Follaje	---	Inmueble	------	Mobiliario	------	Con tránsito vehicular	--	Cámaras de Seguridad	----		
Tronco	---	Cables de energía eléctrica	------	Luminarias	----	Peatonal	----	Otro	--		
Raíces	-----	Registros	------	Señales de tránsito	-------	Observaciones: No existen interferencias. ----------					

Rodeado

Tránsito Vehicular	----	Pasto (≤ 0.5m)	✓	Árboles o plantas	✓	**Descripción del Sitio** El árbol se encuentra rodeado de árboles y compactación del suelo. ----------
Residuos Sólido	---	Pavimento(≤ 0.5m)	---	Registros	---	
		Riego	---	Compactación del Suelo	✓	

Problemas bióticos				Problemas abióticos		Observaciones
Hojas						
Enfermedades	------	Marchitez	---	Contaminación	----	El individuo está muerto.----------
Plagas	--------	Granizo	-----	Helada	---	
Senescentes	--------	Clorosis	---			
Ramas						
Enfermedades	----	Muertas	---	Ramas caídas	--	El individuo está muerto. ----------
Plagas	----	Vandalismo	---	Ramas desprendidas	--	
Muérdago	----	Desmoche	---	Heridas	--	
Compartimentación	----	Cavidad	---	Pudrición	--	

Arq. Psj. María Guadalupe Mejía Guardia
Dictaminador Técnico 128

Problemas bióticos			Problemas abióticos				Observaciones
Tronco	Enfermedades	----	Vandalismo	---	Cavidades	--	El individuo está muerto.----------
	Plagas	----	Estrangulamiento	---	Pudriciones	--	----------
	Compartimentación	----	Heridas	---	Desmoche	--	----------

Raíces	Enfermedades	--------	Cortadas	---	El individuo está muerto.----------
	Plagas	--------	Heridas	---	----------
	Expuestas o superficiales	-----	Reprimidas o sobre el pavimento	---	----------
			Estranguladoras	---	----------

Estructura del Árbol	Copa mal equilibrada	---	Ápice terminal múltiple	---
	Ramas muy largas	---	Tronco inclinado (en grados)	---
	Troncos múltiples	---	Corteza incluida	---
	Troncos codominantes	---	Chupones	---
	Ramas codominantes	---	Cola de León	---

Estructura General del Árbol	
Irrecuperable	✓
Susceptible de Mejora	--
Buena	--
Muy Buena	--

Valoración del Árbol

Expectativa de vida		Presencia de otros árboles				Otros Valores	
		Hectárea		100 m lineales			
5 años	---	Más de 300	✓	Más de 30	✓	Estético	---
6 a 20	---	200 a 300	---	20 a 30	---	Científico	---
21 a 40	---	51 a 199	---	5 a 19	---	Histórico	---
Más de 40	---	50 o menos	---	Menos de 5	---	Socio- Cultural	✓
						Otros	---

Condición General del Árbol			
Muy bueno	--	Declinante incipiente	-
Bueno	--	Declinante Severo	-
Muerto	✓		

Manejo y Conclusiones

Alternativas para evitar el derribo	Trasplante	----	Observaciones: ----------
	Adecuación de diseños constructivos	----	----------
	Programación y calendarización de podas	----	----------

Derribo	Existe el riesgo real y presente para las personas o para sus bienes inmuebles	-----	Para evitar afectaciones significativas en la infraestructura urbana del lugar donde se encuentren	-----
	Existe un riesgo real y presente para el patrimonio urbanístico o arquitectónico del Distrito Federal	-----	Por mejoramiento y mantenimiento de un área verde pública	-----
	Es necesario para el saneamiento de los árboles aledaños	-----	Por obra pública o privada	-----
	Observaciones :----------			

Poda	Limpieza	---	Poda de Coníferas	---	Observaciones: ----------
	Restauración de copa	---	Poda de palmas maduras	---	----------
	Aclareo de copa	---	Poda de árbol joven	---	----------
	Elevación de copa	--	Reducción de copa	---	

Se Conserva	✓	Observaciones: El individuo está muerto, sin embargo se conserva ya que no causa interferencia con el trazo del proyecto.---------- ----------

Arq. Psj. María Guadalupe Mejía Guardia
Dictaminador Técnico 128

Croquis de Localización	Fotos

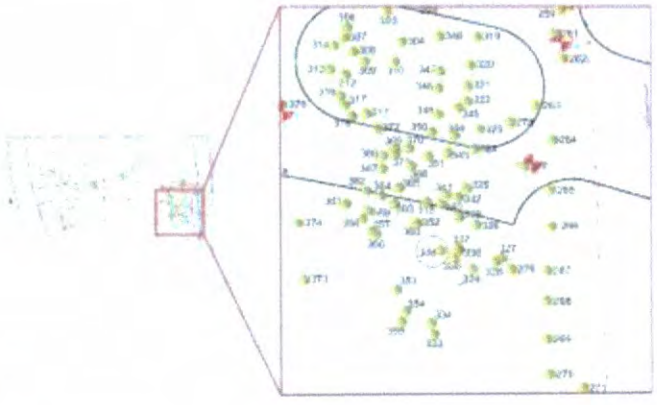







Arq. Psj. María Guadalupe Mejía Guardia
Dictaminador Técnico 128

FREDEL INGENIERIA Y ARQUITECTURA SA DE CV

DICTAMEN TÉCNICO INDIVIDUAL
ÁRBOL 339

Fecha de Evaluación:	Día	22	Mes	febrero	Año	2021	Hora	9:00

Datos del solicitante y solicitud:

Domicilio del solicitante	Calle y número	**Partiendo de la Glorieta de la Lealtad en la 1° Sección del Bosque de Chapultepec y terminando en Calzada de los Poetas en la 2° sección del Bosque de Chapultepec.**				
	Colonia	San Miguel Chapultepec 1° Sección. -	Alcaldía	Miguel Hidalgo.	C.P.	11580
Actividad solicitada y justificación del solicitante.- **Construcción del proyecto integral de la calzada flotante los pinos para la conexión peatonal de Molino del Rey, 1ª. sección-Av. Compositores, 2a. secc. del Bosque de Chapultepec"**						

Datos Generales del árbol

Localización

Banqueta	Camellón	Glorieta	Parque	Arriate	Plaza	Propiedad Privada	Obra Civil	Maceta	Otro
---	---	---	---	---	---	---	---	---	✓

Calle y número	Partiendo de la Glorieta de la Lealtad en la 1° Sección del Bosque de Chapultepec y terminando en Calzada de los Poetas en la 2° sección del Bosque de Chapultepec.			Colonia	San Miguel Chapultepec 1° Sección.
Entre Calle	Molino del Rey.	Y calle	Av. De los Compositores.	Alcaldía	Miguel Hidalgo.
Observaciones: El árbol se localiza fuera de área de afectación. ÁREA "D"----------					

Características

Nombre común y científico (Genero, especie, variedad)	Fresno, *Fraxinus uhdei.*	Caducifolio ✓	Perennifolio
Altura Total	8 m	Distancia del Suelo al Follaje	3.5 m
Ancho de la copa 3 m -------	Promedio 3 m ---------	Diámetro de tronco (A 1.30 m de nivel del suelo)	18 cm ----------
Largo de la copa 3 m ----------			

Interferencias

Follaje	✓	Inmueble	-----	Mobiliario	------	Con tránsito vehicular	----	Cámaras de Seguridad	----
Tronco	---	Cables de energía eléctrica	------	Luminarias	----	Peatonal	----	Otro	-- --
Raíces	-----	Registros	------	Señales de tránsito	-------	Observaciones: Presenta interferencia con follaje.			

Rodeado

Tránsito Vehicular	----	Pasto (≤ 0.5m)	✓	Árboles o plantas	✓	**Descripción del Sitio** El árbol se encuentra rodeado de árboles y compactación del suelo. ----------
Residuos Sólido	---	Pavimento(≤ 0.5m)	---	Registros	---	
		Riego	---	Compactación del Suelo	✓	

Problemas bióticos			Problemas abióticos			Observaciones
Hojas						
Enfermedades	-----	Marchitez	---	Contaminación	---	Presenta escaso follaje.----------
Plagas	-------	Granizo	-----	Helada	---	
Senescentes	✓	Clorosis	---			
Ramas						
Enfermedades	----	Muertas	---	Ramas caídas	--	No presenta problemas en las ramas. ----------
Plagas	----	Vandalismo	---	Ramas desprendidas	--	
Muérdago	----	Desmoche	---	Heridas	--	
Compartimentación	----	Cavidad	---	Pudrición	--	

Arq. Psj. María Guadalupe Mejía Guardia
Dictaminador Técnico 128

Problemas bióticos			Problemas abióticos				Observaciones
Tronco	Enfermedades	----	Vandalismo	---	Cavidades	--	presenta abundante secreción en corteza debido a estrés hídrico, presencia de descortezador *Hylesinus aztecus*----------
	Plagas	✓	Estrangulamiento	---	Pudriciones	--	
	Compartimentación	----	Heridas	---	Desmoche	--	

Raíces	Enfermedades	--------	Cortadas	----	No presenta problemas en las raíces.----------
	Plagas	--------	Heridas	----	
	Expuestas o superficiales	------	Reprimidas o sobre el pavimento	----	
			Estranguladoras	----	

Estructura del Árbol	Copa mal equilibrada	---	Ápice terminal múltiple	---
	Ramas muy largas	---	Tronco inclinado (en grados)	✓ menor a 5°
	Troncos múltiples	---	Corteza incluida	---
	Troncos codominantes	---	Chupones	---
	Ramas codominantes	---	Cola de León	---

Estructura General del Árbol	
Irrecuperable	--
Susceptible de Mejora	✓
Buena	--
Muy Buena	--

Valoración del Árbol

Expectativa de vida		Presencia de otros árboles				Otros Valores	
		Hectárea		100 m lineales			
5 años	✓	Más de 300	✓	Más de 30	✓	Estético	✓
6 a 20	---	200 a 300	---	20 a 30	---	Científico	✓
21 a 40	---	51 a 199	---	5 a 19	---	Histórico	✓
Más de 40	---	50 o menos	---	Menos de 5	---	Socio- Cultural	✓
						Otros	---

Condición General del Árbol			
Muy bueno	--	Declinante incipiente	-
Bueno	-	Declinante Severo	✓
Muerto	--		

Manejo y Conclusiones

Alternativas para evitar el derribo	Trasplante	----	Observaciones: ----------
	Adecuación de diseños constructivos	----	
	Programación y calendarización de podas	----	

Derribo	Existe el riesgo real y presente para las personas o para sus bienes inmuebles	-----	Para evitar afectaciones significativas en la infraestructura urbana del lugar donde se encuentren	-----
	Existe un riesgo real y presente para el patrimonio urbanístico o arquitectónico del Distrito Federal	-----	Por mejoramiento y mantenimiento de un área verde pública	-----
	Es necesario para el saneamiento de los árboles aledaños	-----	Por obra pública o privada	✓
	Observaciones: Es necesario el retiro del individuo debido a que interfiere con el desarrollo del proyecto y debido a sus características y condición no es viable el trasplante del ejemplar ya que no sobreviviría al estrés ocasionado.----------			

Poda	Limpieza	----	Poda de Coníferas	----	Observaciones: ----------
	Restauración de copa	----	Poda de palmas maduras	----	
	Aclareo de copa	----	Poda de árbol joven	----	
	Elevación de copa	--	Reducción de copa	----	

Se Conserva	-----	Observaciones: ----------

Arq. Psj. María Guadalupe Mejía Guardia
Dictaminador Técnico 128

Croquis de Localización	Fotos









Arq. Psj. María Guadalupe Mejía Guardia
Dictaminador Técnico 128

FREDEL INGENIERÍA Y ARQUITECTURA S.A. DE C.V.

DICTAMEN TÉCNICO INDIVIDUAL
ÁRBOL 340

Fecha de Evaluación:	Día	22	Mes	febrero	Año	2021	Hora	9:00

Datos del solicitante y solicitud:

Domicilio del solicitante	Calle y número	**Partiendo de la Glorieta de la Lealtad en la 1° Sección del Bosque de Chapultepec y terminando en Calzada de los Poetas en la 2° sección del Bosque de Chapultepec.**				
	Colonia	San Miguel Chapultepec 1° Sección. -	Alcaldía	Miguel Hidalgo.	C.P.	11580
Actividad solicitada y justificación del solicitante.- **Construcción del proyecto integral de la calzada flotante los pinos para la conexión peatonal de Molino del Rey, 1ª. sección-Av. Compositores, 2a. secc. del Bosque de Chapultepec"**						

Datos Generales del árbol

Localización

Banqueta	Camellón	Glorieta	Parque	Arriate	Plaza	Propiedad Privada	Obra Civil	Maceta	Otro
----------	----------	----------	----------	----------	----------	----------	----------	----------	✓

Calle y número	Partiendo de la Glorieta de la Lealtad en la 1° Sección del Bosque de Chapultepec y terminando en Calzada de los Poetas en la 2° sección del Bosque de Chapultepec.			Colonia	San Miguel Chapultepec 1° Sección.
Entre Calle	Molino del Rey.	Y calle	Av. De los Compositores.	Alcaldía	Miguel Hidalgo.
Observaciones: El árbol se localiza Dentro de área de afectación. ÁREA "D"----------					

Características

Nombre común y científico (Genero, especie, variedad)	Fresno, *Fraxinus uhdei.*	Caducifolio ✓	Perennifolio
Altura Total	7 m	Distancia del Suelo al Follaje	3.5 m
Ancho de la copa 2.5 m -------	Promedio 2.5 m -------	Diámetro de tronco (A 1.30 m de nivel del suelo)	12 cm ----------
Largo de la copa 2.5 m ---------			

Interferencias

Follaje	✓	Inmueble	------	Mobiliario	------	Con tránsito vehicular	----	Cámaras de Seguridad	----
Tronco	---	Cables de energía eléctrica	------	Luminarias	----	Peatonal	----	Otro	-- --
Raíces	-----	Registros	------	Señales de tránsito	-------	Observaciones: Presenta interferencia con follaje. ----------			

Rodeado

Tránsito Vehicular	----	Pasto (≤ 0.5m)	✓	Árboles o plantas	✓	**Descripción del Sitio** El árbol se encuentra rodeado de árboles y compactación del suelo. ----------
Residuos Sólido	---	Pavimento(≤ 0.5m)	---	Registros	---	
		Riego	---	Compactación del Suelo	✓	

Problemas bióticos		Problemas abióticos				Observaciones

Hojas

Enfermedades	✓	Marchitez	---	Contaminación	----	No presenta problemas en las hojas, se encuentra en defoliación estacional.----------
Plagas	--------	Granizo	-----	Helada	----	
Senescentes	--------	Clorosis	---			

Ramas

Enfermedades	----	Muertas	---	Ramas caídas	--	No presenta problemas en las ramas. ----------
Plagas	----	Vandalismo	---	Ramas desprendidas	--	
Muérdago	----	Desmoche	---	Heridas	--	
Compartimentación	----	Cavidad	---	Pudrición	--	

Arq. Psj. María Guadalupe Mejía Guardia
Dictaminador Técnico 128

	Problemas bióticos		Problemas abióticos				Observaciones
Tronco	Enfermedades	✓	Vandalismo	---	Cavidades	--	Presenta cancros en fuste.----------
	Plagas	----	Estrangulamiento	---	Pudriciones	--	----------
	Compartimentación	----	Heridas	---	Desmoche	--	----------

Raíces	Enfermedades	-------	Cortadas	---	No presenta problemas en las raíces.----------
	Plagas	-------	Heridas	---	----------
	Expuestas o superficiales	-----	Reprimidas o sobre el pavimento	---	----------
			Estranguladoras	---	

Estructura del Árbol	Copa mal equilibrada	---	Ápice terminal múltiple	---
	Ramas muy largas	---	Tronco inclinado (en grados)	✓ menor a 5°
	Troncos múltiples	---	Corteza incluida	---
	Troncos codominantes	---	Chupones	✓
	Ramas codominantes	---	Cola de León	---

Estructura General del Árbol	
Irrecuperable	--
Susceptible de Mejora	--
Buena	✓
Muy Buena	--

Valoración del Árbol

Expectativa de vida		Presencia de otros árboles				Otros Valores	
		Hectárea		100 m lineales		Estético	✓
5 años	---	Más de 300	✓	Más de 30	✓	Científico	✓
6 a 20	---	200 a 300	---	20 a 30	---	Histórico	✓
21 a 40	---	51 a 199	---	5 a 19	---	Socio- Cultural	✓
Más de 40	✓	50 o menos	---	Menos de 5	---	Otros	---

Condición General del Árbol			
Muy bueno	--	Declinante incipiente	✓
Bueno	-	Declinante Severo	-
Muerto	--		

Manejo y Conclusiones

Alternativas para evitar el derribo	Trasplante	✓	Observaciones: El individuo interfiere con el desplante de la obra, sin embargo este es susceptible de trasplante y se considera como alternativa para evitar el derribo del mismo.----------
	Adecuación de diseños constructivos	----	----------
	Programación y calendarización de podas	----	----------

Derribo	Existe el riesgo real y presente para las personas o para sus bienes inmuebles	-----	Para evitar afectaciones significativas en la infraestructura urbana del lugar donde se encuentren	-----
	Existe un riesgo real y presente para el patrimonio urbanístico o arquitectónico del Distrito Federal	-----	Por mejoramiento y mantenimiento de un área verde pública	-----
	Es necesario para el saneamiento de los árboles aledaños	-----	Por obra pública o privada	-----
	Observaciones. ----------			

Poda	Limpieza	----	Poda de Coníferas	----	Observaciones:
	Restauración de copa	----	Poda de palmas maduras	----	----------
	Aclareo de copa	----	Poda de árbol joven	----	----------
	Elevación de copa	--	Reducción de copa	----	----------

Se Conserva	---	Observaciones: ----------

Arq. Psj. María Guadalupe Mejía Guardia
Dictaminador Técnico 128

Croquis de Localización	Fotos

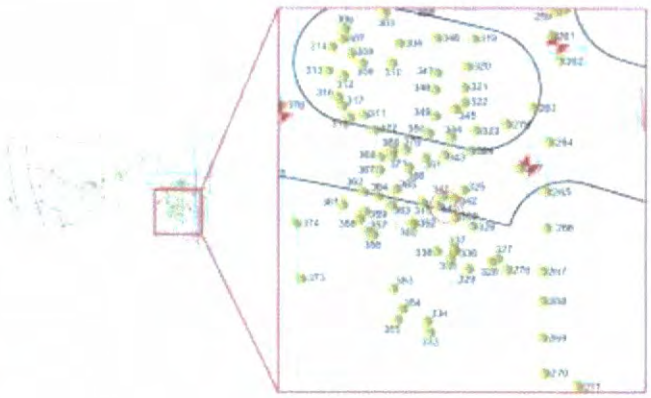







Arq. Psj. María Guadalupe Mejía Guardia
Dictaminador Técnico 128

FREDEL INGENIERIA Y ARQUITECTURA SA DE CV

DICTAMEN TÉCNICO INDIVIDUAL
ÁRBOL 341

Fecha de Evaluación:	Día	22	Mes	febrero	Año	2021	Hora	9:00

Datos del solicitante y solicitud:

Domicilio del solicitante	Calle y número	**Partiendo de la Glorieta de la Lealtad en la 1° Sección del Bosque de Chapultepec y terminando en Calzada de los Poetas en la 2° sección del Bosque de Chapultepec.**				
	Colonia	San Miguel Chapultepec 1° Sección. -	Alcaldía	Miguel Hidalgo.	C.P.	11580
Actividad solicitada y justificación del solicitante.- **Construcción del proyecto integral de la calzada flotante los pinos para la conexión peatonal de Molino del Rey, 1ª. sección-Av. Compositores, 2a. secc. del Bosque de Chapultepec"**						

Datos Generales del árbol

Localización

Banqueta	Camellón	Glorieta	Parque	Arriate	Plaza	Propiedad Privada	Obra Civil	Maceta	Otro
----------	----------	----------	----------	----------	----------	----------	----------	----------	✓

Calle y número	Partiendo de la Glorieta de la Lealtad en la 1° Sección del Bosque de Chapultepec y terminando en Calzada de los Poetas en la 2° sección del Bosque de Chapultepec.			Colonia	San Miguel Chapultepec 1° Sección.
Entre Calle	Molino del Rey.	Y calle	Av. De los Compositores.	Alcaldía	Miguel Hidalgo.
Observaciones: El árbol se localiza Dentro de área de afectación. ÁREA "D"----------					

Características

Nombre común y científico (Genero, especie, variedad)	Fresno, *Fraxinus uhdei.*		Caducifolio ✓ / Perennifolio
Altura Total	10 m	Distancia del Suelo al Follaje	4 m
Ancho de la copa 3.5 m -------	Promedio 3.5 m -------	Diámetro de tronco (A 1.30 m de nivel del suelo)	14 cm ----------
Largo de la copa 3.5 m ---------			

Interferencias

Follaje	✓	Inmueble	------	Mobiliario	------	Con tránsito vehicular	----	Cámaras de Seguridad	----
Tronco	---	Cables de energía eléctrica	------	Luminarias	----	Peatonal	----	Otro	-- --
Raíces	-----	Registros	------	Señales de tránsito	-------	Observaciones: Presenta interferencia con follaje. ----------			

Rodeado

Tránsito Vehicular	----	Pasto (≤ 0.5m)	✓	Árboles o plantas	✓	**Descripción del Sitio** El árbol se encuentra rodeado de árboles y compactación del suelo. ----------
Residuos Sólido	---	Pavimento(≤ 0.5m)	---	Registros	---	
		Riego	---	Compactación del Suelo	✓	

Problemas bióticos			Problemas abióticos			Observaciones

Hojas

Enfermedades	------	Marchitez	---	Contaminación	----	No presenta problemas en las hojas, Se encuentra en defoliación estacional.----------
Plagas	--------	Granizo	-----	Helada	----	
Senescentes	--------	Clorosis	---			

Ramas

Enfermedades	-----	Muertas	---	Ramas caídas	--	No presenta problemas en las ramas. ----------
Plagas	-----	Vandalismo	---	Ramas desprendidas	--	
Muérdago	-----	Desmoche	---	Heridas	--	
Compartimentación	-----	Cavidad	---	Pudrición	--	

Arq. Psj. María Guadalupe Mejía Guardia
Dictaminador Técnico 128

Problemas bióticos			Problemas abióticos				Observaciones
Tronco	Enfermedades	----	Vandalismo	---	Cavidades	--	presenta abundante secreción en corteza debido a estrés hídrico y presencia de descortezador *Hylesinus aztecus*.----------
	Plagas	✓	Estrangulamiento	---	Pudriciones	--	
	Compartimentación	----	Heridas	---	Desmoche	--	
Raíces	Enfermedades	-------	Cortadas			----	No presenta problemas en las raíces.----------
	Plagas	-------	Heridas			----	
	Expuestas o superficiales	-----	Reprimidas o sobre el pavimento			----	
			Estranguladoras			----	

Estructura del Árbol				
	Copa mal equilibrada	---	Ápice terminal múltiple	---
	Ramas muy largas	---	Tronco inclinado (en grados)	---
	Troncos múltiples	---	Corteza incluida	---
	Troncos codominantes	---	Chupones	---
	Ramas codominantes	---	Cola de León	---

Estructura General del Árbol	
Irrecuperable	--
Susceptible de Mejora	--
Buena	✓
Muy Buena	--

Valoración del Árbol

Expectativa de vida		Presencia de otros árboles				Otros Valores	
		Hectárea		100 m lineales			
5 años	✓	Más de 300	✓	Más de 30	✓	Estético	✓
6 a 20	---	200 a 300	---	20 a 30	---	Científico	✓
21 a 40	---	51 a 199	---	5 a 19	---	Histórico	✓
Más de 40	---	50 o menos	---	Menos de 5	---	Socio- Cultural	✓
						Otros	---

Condición General del Árbol			
Muy bueno	--	Declinante incipiente	-
	--		-
	--		-
Bueno	-	Declinante Severo	✓
Muerto	--		

Manejo y Conclusiones

Alternativas para evitar el derribo			
	Trasplante	----	Observaciones: ----------
	Adecuación de diseños constructivos	----	
	Programación y calendarización de podas	----	

Derribo				
	Existe el riesgo real y presente para las personas o para sus bienes inmuebles	-----	Para evitar afectaciones significativas en la infraestructura urbana del lugar donde se encuentren	-----
	Existe un riesgo real y presente para el patrimonio urbanístico o arquitectónico del Distrito Federal	-----	Por mejoramiento y mantenimiento de un área verde pública	-----
	Es necesario para el saneamiento de los árboles aledaños	-----	Por obra pública o privada	✓
	Observaciones..- Es necesario el retiro del individuo debido a que interfiere con el desarrollo del proyecto y debido a sus características y condición no es viable el trasplante del ejemplar ya que no sobreviviría al estrés ocasionado.----------			

Poda					
	Limpieza	----	Poda de Coníferas	----	Observaciones: ----------
	Restauración de copa	----	Poda de palmas maduras	----	
	Aclareo de copa	----	Poda de árbol joven	----	
	Elevación de copa	--	Reducción de copa	----	

Se Conserva	---	Observaciones: ----------

Arq. Psj. María Guadalupe Mejía Guardia
Dictaminador Técnico 128

Croquis de Localización	Fotos









Arq. Psj. María Guadalupe Mejía Guardia
Dictaminador Técnico 128

Fecha de Evaluación:	Día	22	Mes	febrero	Año	2021	Hora	9:00

Datos del solicitante y solicitud:

Domicilio del solicitante	Calle y número	**Partiendo de la Glorieta de la Lealtad en la 1° Sección del Bosque de Chapultepec y terminando en Calzada de los Poetas en la 2° sección del Bosque de Chapultepec.**				
	Colonia	San Miguel Chapultepec 1° Sección. -	Alcaldía	Miguel Hidalgo.	C.P.	11580
Actividad solicitada y justificación del solicitante.- **Construcción del proyecto integral de la calzada flotante los pinos para la conexión peatonal de Molino del Rey, 1ª. sección-Av. Compositores, 2a. secc. del Bosque de Chapultepec"**						

Datos Generales del árbol

Localización

Banqueta	Camellón	Glorieta	Parque	Arriate	Plaza	Propiedad Privada	Obra Civil	Maceta	Otro
----------	----------	----------	----------	----------	----------	----------	----------	----------	✓

Calle y número	Partiendo de la Glorieta de la Lealtad en la 1° Sección del Bosque de Chapultepec y terminando en Calzada de los Poetas en la 2° sección del Bosque de Chapultepec.			Colonia	San Miguel Chapultepec 1° Sección.
Entre Calle	Molino del Rey.	Y calle	Av. De los Compositores.	Alcaldía	Miguel Hidalgo.
Observaciones: El árbol se localiza Dentro de área de afectación. ÁREA "D"----------					

Características

Nombre común y científico (Genero, especie, variedad)	Sin identificar		Caducifolio	Perennifolio
Altura Total	7 m	Distancia del Suelo al Follaje	- m	
Ancho de la copa - m -------	Promedio m ----------	Diámetro de tronco (A 1.30 m de nivel del suelo)	9 cm ----------	
Largo de la copa - m ----------				

Interferencias

Follaje	---	Inmueble	-----	Mobiliario	-----	Con tránsito vehicular	--	Cámaras de Seguridad	----
Tronco	---	Cables de energía eléctrica	------	Luminarias	----	Peatonal	----	Otro	-- --
Raíces	-----	Registros	------	Señales de tránsito	-------	Observaciones: No existen interferencias----------			

Rodeado

Tránsito Vehicular	----	Pasto (≤ 0.5m)	✓	Árboles o plantas	✓	**Descripción del Sitio** El árbol se encuentra rodeado de árboles y compactación del suelo. ----------
Residuos Sólido	---	Pavimento(≤ 0.5m)	---	Registros	---	
		Riego	---	Compactación del Suelo	✓	

Problemas bióticos			Problemas abióticos			Observaciones

Hojas

Enfermedades	------	Marchitez	---	Contaminación	----	El individuo está muerto.----------
Plagas	--------	Granizo	-----	Helada	----	
Senescentes	--------	Clorosis	---			

Ramas

Enfermedades	----	Muertas	---	Ramas caídas	--	El individuo está muerto. ----------
Plagas	----	Vandalismo	---	Ramas desprendidas	--	
Muérdago	----	Desmoche	---	Heridas	--	
Compartimentación	----	Cavidad	---	Pudrición	--	

Arq. Psj. María Guadalupe Mejía Guardia
Dictaminador Técnico 128

	Problemas bióticos		Problemas abióticos				Observaciones
Tronco	Enfermedades	----	Vandalismo	---	Cavidades	--	El individuo está muerto.----------
	Plagas	----	Estrangulamiento	---	Pudriciones	--	----------
	Compartimentación	----	Heridas	---	Desmoche	--	----------

Raíces	Enfermedades	--------	Cortadas	----	El individuo está muerto.----------
	Plagas	--------	Heridas	----	----------
	Expuestas o superficiales	------	Reprimidas o sobre el pavimento	----	----------
			Estranguladoras	----	----------

Estructura del Árbol	Copa mal equilibrada	---	Ápice terminal múltiple	---
	Ramas muy largas	---	Tronco inclinado (en grados)	---
	Troncos múltiples	---	Corteza incluida	---
	Troncos codominantes	---	Chupones	---
	Ramas codominantes	---	Cola de León	---

Estructura General del Árbol	
Irrecuperable	✓
Susceptible de Mejora	--
Buena	--
Muy Buena	--

Valoración del Árbol

Expectativa de vida		Presencia de otros árboles				Otros Valores	
		Hectárea		100 m lineales			
5 años	---	Más de 300	✓	Más de 30	✓	Científico	---
6 a 20	---	200 a 300	---	20 a 30	---	Histórico	---
21 a 40	---	51 a 199	---	5 a 19	---	Socio- Cultural	✓
Más de 40	---	50 o menos	---	Menos de 5	---	Otros	---

Condición General del Árbol			
Muy bueno	--	Declinante incipiente	-
Bueno	--	Declinante Severo	-
Muerto	✓		

Manejo y Conclusiones

Alternativas para evitar el derribo	Trasplante	----	Observaciones: ----------
	Adecuación de diseños constructivos	----	----------
	Programación y calendarización de podas	----	----------

Derribo	Existe el riesgo real y presente para las personas o para sus bienes inmuebles	-----	Para evitar afectaciones significativas en la infraestructura urbana del lugar donde se encuentren	-----
	Existe un riesgo real y presente para el patrimonio urbanístico o arquitectónico del Distrito Federal	-----	Por mejoramiento y mantenimiento de un área verde pública	-----
	Es necesario para el saneamiento de los árboles aledaños	✓	Por obra pública o privada	----
	Observaciones: El individuo está muerto, por lo que se recomienda el retiro para evitar se convierta en un árbol de riesgo, además de ser necesario para el saneamiento de los árboles aledaños. ----------			

Poda	Limpieza	----	Poda de Coníferas	----	Observaciones: ----------	
	Restauración de copa	----	Poda de palmas maduras	----	----------	
	Aclareo de copa	----	Poda de árbol joven	----	----------	
	Elevación de copa	--	Reducción de copa	----	----------	

Se Conserva	---	Observaciones: ----------

Arq. Psj. María Guadalupe Mejía Guardia
Dictaminador Técnico 128

Croquis de Localización	Fotos

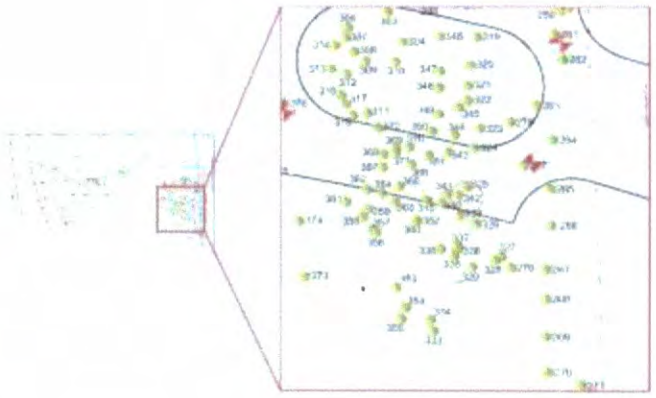







Arq. Psj. María Guadalupe Mejía Guardia
Dictaminador Técnico 128

FREIDEL INGENIERIA Y ARQUITECTURA S.A. DE C.V.

DICTAMEN TÉCNICO INDIVIDUAL
ÁRBOL 343

Fecha de Evaluación:	Día	22	Mes	febrero	Año	2021	Hora	9:00

Datos del solicitante y solicitud:

Domicilio del solicitante	Calle y número	**Partiendo de la Glorieta de la Lealtad en la 1° Sección del Bosque de Chapultepec y terminando en Calzada de los Poetas en la 2° sección del Bosque de Chapultepec.**				
	Colonia	San Miguel Chapultepec 1° Sección. -	Alcaldía	Miguel Hidalgo.	C.P.	11580
Actividad solicitada y justificación del solicitante.- **Construcción del proyecto integral de la calzada flotante los pinos para la conexión peatonal de Molino del Rey, 1ª. sección-Av. Compositores, 2a. secc. del Bosque de Chapultepec"**						

Datos Generales del árbol

Localización

Banqueta	Camellón	Glorieta	Parque	Arriate	Plaza	Propiedad Privada	Obra Civil	Maceta	Otro
----------	----------	----------	----------	----------	----------	----------	----------	----------	✓

Calle y número	Partiendo de la Glorieta de la Lealtad en la 1° Sección del Bosque de Chapultepec y terminando en Calzada de los Poetas en la 2° sección del Bosque de Chapultepec.			Colonia	San Miguel Chapultepec 1° Sección.
Entre Calle	Molino del Rey.	Y calle	Av. De los Compositores.	Alcaldía	Miguel Hidalgo.
Observaciones: El árbol se localiza Dentro de área de afectación. ÁREA "D"----------					

Características

Nombre común y científico (Genero, especie, variedad)	Fresno, *Fraxinus uhdei.*	Caducifolio ✓	Perennifolio
Altura Total	8 m	Distancia del Suelo al Follaje	4 m
Ancho de la copa 0.5 m -------	Promedio 0.5 m -------	Diámetro de tronco (A 1.30 m de nivel del suelo)	19 cm ----------
Largo de la copa 0.5 m ---------			

Interferencias

Follaje	✓	Inmueble	-----	Mobiliario	------	Con tránsito vehicular	----	Cámaras de Seguridad	----
Tronco	---	Cables de energía eléctrica	------	Luminarias	----	Peatonal	----	Otro	-- --
Raíces	-----	Registros	------	Señales de tránsito	-------	Observaciones: Presenta interferencia con follaje. ----------			

Rodeado

Tránsito Vehicular	----	Pasto (≤ 0.5m)	✓	Árboles o plantas	✓	**Descripción del Sitio** El árbol se encuentra rodeado de árboles y compactación del suelo. ----------
Residuos Sólido	---	Pavimento(≤ 0.5m)	---	Registros	---	
		Riego	---	Compactación del Suelo	✓	

Problemas bióticos		Problemas abióticos				Observaciones
Hojas						
Enfermedades	✓	Marchitez	---	Contaminación	---	El individuo se encuentra muerto en pie.----------
Plagas	--------	Granizo	-----	Helada	---	
Senescentes	--------	Clorosis	---			
Ramas						
Enfermedades	----	Muertas	---	Ramas caídas	--	El individuo se encuentra muerto en pie----------
Plagas	----	Vandalismo	---	Ramas desprendidas	--	
Muérdago	----	Desmoche	---	Heridas	--	
Compartimentación	----	Cavidad	---	Pudrición	--	

Arq. Psj. María Guadalupe Mejía Guardia
Dictaminador Técnico 128

	Problemas bióticos		Problemas abióticos				Observaciones
Tronco	Enfermedades	----	Vandalismo	---	Cavidades	--	El individuo se encuentra muerto en pie.----------
	Plagas	----	Estrangulamiento	---	Pudriciones	--	----------
	Compartimentación	----	Heridas	---	Desmoche	--	----------

Raíces	Enfermedades	--------	Cortadas	----	El individuo se encuentra muerto en pie.----------
	Plagas	--------	Heridas	----	----------
	Expuestas o superficiales	------	Reprimidas o sobre el pavimento	----	----------
			Estranguladoras	----	

Estructura del Árbol	Copa mal equilibrada	---	Ápice terminal múltiple	---
	Ramas muy largas	---	Tronco inclinado (en grados)	---
	Troncos múltiples	---	Corteza incluida	---
	Troncos codominantes	---	Chupones	---
	Ramas codominantes	---	Cola de León	---

Estructura General del Árbol	
Irrecuperable	✓
Susceptible de Mejora	--
Buena	--
Muy Buena	--

Valoración del Árbol

Expectativa de vida		Presencia de otros árboles				Otros Valores	
		Hectárea		100 m lineales			
5 años	---	Más de 300	✓	Más de 30	✓	Estético	---
6 a 20	---	200 a 300	---	20 a 30	---	Científico	---
21 a 40	---	51 a 199	---	5 a 19	---	Histórico	---
Más de 40	---	50 o menos	---	Menos de 5	---	Socio- Cultural	✓
						Otros	---

Condición General del Árbol			
Muy bueno	--	Declinante incipiente	-
Bueno	--	Declinante Severo	-
Muerto	✓		

Manejo y Conclusiones

Alternativas para evitar el derribo	Trasplante	----	Observaciones: ----------
	Adecuación de diseños constructivos	----	----------
	Programación y calendarización de podas	----	----------

Derribo	Existe el riesgo real y presente para las personas o para sus bienes inmuebles	-----	Para evitar afectaciones significativas en la infraestructura urbana del lugar donde se encuentren	-----
	Existe un riesgo real y presente para el patrimonio urbanístico o arquitectónico del Distrito Federal	-----	Por mejoramiento y mantenimiento de un área verde pública	-----
	Es necesario para el saneamiento de los árboles aledaños	✓	Por obra pública o privada	----
	Observaciones: El individuo está muerto, por lo que se recomienda el retiro para evitar se convierta en un árbol de riesgo, además de ser necesario para el saneamiento de los árboles aledaños..----------			

Poda	Limpieza	----	Poda de Coníferas	----	Observaciones: ----------
	Restauración de copa	----	Poda de palmas maduras	----	----------
	Aclareo de copa	----	Poda de árbol joven	----	----------
	Elevación de copa	--	Reducción de copa	----	

Se Conserva	---	Observaciones.---------- ----------

Arq. Psj. María Guadalupe Mejía Guardia
Dictaminador Técnico 128

Croquis de Localización	Fotos

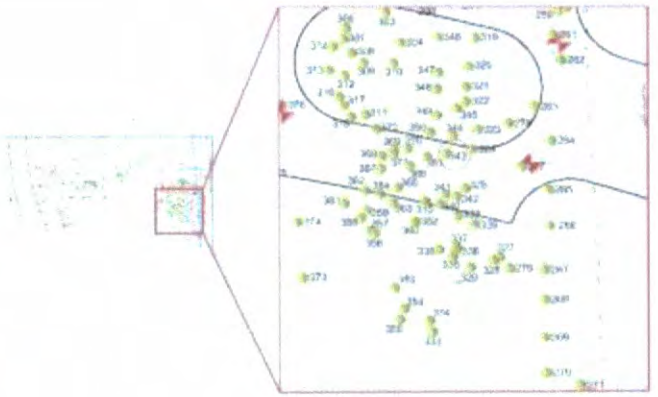









Arq. Psj. María Guadalupe Mejía Guardia
Dictaminador Técnico 128

Fecha de Evaluación:	Día	22	Mes	febrero	Año	2021	Hora	9:00

Datos del solicitante y solicitud:

Domicilio del solicitante	Calle y número	**Partiendo de la Glorieta de la Lealtad en la 1° Sección del Bosque de Chapultepec y terminando en Calzada de los Poetas en la 2° sección del Bosque de Chapultepec.**				
	Colonia	San Miguel Chapultepec 1° Sección. -	Alcaldía	Miguel Hidalgo.	C.P.	11580
Actividad solicitada y justificación del solicitante.- **Construcción del proyecto integral de la calzada flotante los pinos para la conexión peatonal de Molino del Rey, 1ª. sección-Av. Compositores, 2a. secc. del Bosque de Chapultepec"**						

Datos Generales del árbol

Localización

Banqueta	Camellón	Glorieta	Parque	Arriate	Plaza	Propiedad Privada	Obra Civil	Maceta	Otro
---	---	---	---	---	---	---	---	---	✓

Calle y número	Partiendo de la Glorieta de la Lealtad en la 1° Sección del Bosque de Chapultepec y terminando en Calzada de los Poetas en la 2° sección del Bosque de Chapultepec.			Colonia	San Miguel Chapultepec 1° Sección.
Entre Calle	Molino del Rey.	Y calle	Av. De los Compositores.	Alcaldía	Miguel Hidalgo.
Observaciones: El árbol se localiza Dentro de área de afectación. ÁREA "D"----------					

Características

Nombre común y científico (Genero, especie, variedad)	Fresno, *Fraxinus uhdei.*	Caducifolio ✓	Perennifolio
Altura Total	10 m	Distancia del Suelo al Follaje	4 m
Ancho de la copa 2 m -------	Promedio 2 m ---------	Diámetro de tronco (A 1.30 m de nivel del suelo)	24.5 cm ----------
Largo de la copa 2 m ----------			

Interferencias

Follaje	✓	Inmueble	------	Mobiliario	------	Con tránsito vehicular	----	Cámaras de Seguridad	----
Tronco	---	Cables de energía eléctrica	------	Luminarias	----	Peatonal	----	Otro	-- --
Raíces	-----	Registros	------	Señales de tránsito	-------	Observaciones: Presenta interferencia con follaje. ----------			

Rodeado

Tránsito Vehicular	----	Pasto (≤ 0.5m)	✓	Árboles o plantas	✓	**Descripción del Sitio** El árbol se encuentra rodeado de árboles y compactación del suelo. ----------
Residuos Sólido	---	Pavimento(≤ 0.5m)	---	Registros	---	
		Riego	---	Compactación del Suelo	✓	

Problemas bióticos			Problemas abióticos			Observaciones

Hojas

Enfermedades	-----	Marchitez	---	Contaminación	----	Presenta escaso follaje.----------
Plagas	-----	Granizo	-----	Helada	----	
Senescentes	-------	Clorosis	---			

Ramas

Enfermedades	----	Muertas	---	Ramas caídas	--	No presenta problemas en las ramas. ----------
Plagas	----	Vandalismo	---	Ramas desprendidas	--	
Muérdago	----	Desmoche	---	Heridas	--	
Compartimentación	----	Cavidad	---	Pudrición	--	

Arq. Psj. María Guadalupe Mejía Guardia
Dictaminador Técnico 128

Problemas bióticos			Problemas abióticos				Observaciones
Tronco	Enfermedades	----	Vandalismo	---	Cavidades	--	Presenta secreción debido a estrés hídrico por presencia de descortezador *Hylesinus aztecus*----------
	Plagas	✓	Estrangulamiento	---	Pudriciones	--	
	Compartimentación	----	Heridas	---	Desmoche	--	

Raíces	Enfermedades	-------	Cortadas	----	No presenta problemas en las raíces.----------
	Plagas	-------	Heridas	----	
	Expuestas o superficiales	------	Reprimidas o sobre el pavimento	----	
			Estranguladoras	----	

Estructura del Árbol	Copa mal equilibrada	---	Ápice terminal múltiple	---
	Ramas muy largas	---	Tronco inclinado (en grados)	✓menor a 5°
	Troncos múltiples	---	Corteza incluida	---
	Troncos codominantes	---	Chupones	✓
	Ramas codominantes	---	Cola de León	---

Estructura General del Árbol	
Irrecuperable	✓
Susceptible de Mejora	--
Buena	--
Muy Buena	--

Valoración del Árbol

Expectativa de vida		Presencia de otros árboles				Otros Valores	
		Hectárea		100 m lineales			
5 años	✓	Más de 300	✓	Más de 30	✓	Estético	✓
6 a 20	---	200 a 300	---	20 a 30	---	Científico	✓
21 a 40	---	51 a 199	---	5 a 19	---	Histórico	✓
Más de 40	---	50 o menos	---	Menos de 5	---	Socio- Cultural	✓
						Otros	---

Condición General del Árbol			
Muy bueno	--	Declinante incipiente	-
Bueno	-	Declinante Severo	✓
Muerto	--		

Manejo y Conclusiones

Alternativas para evitar el derribo	Trasplante	----	Observaciones: ----------
	Adecuación de diseños constructivos	----	
	Programación y calendarización de podas	----	

Derribo	Existe el riesgo real y presente para las personas o para sus bienes inmuebles	-----	Para evitar afectaciones significativas en la infraestructura urbana del lugar donde se encuentren	-----
	Existe un riesgo real y presente para el patrimonio urbanístico o arquitectónico del Distrito Federal	-----	Por mejoramiento y mantenimiento de un área verde pública	-----
	Es necesario para el saneamiento de los árboles aledaños	✓	Por obra pública o privada	-----
	Observaciones. -El individuo tiene una estructura irrecuperable y una condición general declinante severa, por lo que se recomienda el retiro para evitar que se convierta en un árbol de riesgo, además de ser necesario para el saneamiento de los árboles aledaños----------			

Poda	Limpieza	----	Poda de Coníferas	----	Observaciones: ----------
	Restauración de copa	----	Poda de palmas maduras	----	
	Aclareo de copa	----	Poda de árbol joven	----	
	Elevación de copa	--	Reducción de copa	----	

Se Conserva	-----	Observaciones:.----------

Arq. Psj. María Guadalupe Mejía Guardia
Dictaminador Técnico 128

Croquis de Localización	Fotos









Arq. Psj. María Guadalupe Mejía Guardia
Dictaminador Técnico 128

FREDEL INGENIERIA Y ARQUITECTURA SA DE CV

DICTAMEN TÉCNICO INDIVIDUAL
ÁRBOL 345

Fecha de Evaluación:	Día	22	Mes	febrero	Año	2021	Hora	9:00

Datos del solicitante y solicitud:

Domicilio del solicitante	Calle y número	**Partiendo de la Glorieta de la Lealtad en la 1° Sección del Bosque de Chapultepec y terminando en Calzada de los Poetas en la 2° sección del Bosque de Chapultepec.**				
	Colonia	San Miguel Chapultepec 1° Sección. -	Alcaldía	Miguel Hidalgo.	C.P.	11580
Actividad solicitada y justificación del solicitante.- **Construcción del proyecto integral de la calzada flotante los pinos para la conexión peatonal de Molino del Rey, 1ª. sección-Av. Compositores, 2a. secc. del Bosque de Chapultepec"**						

Datos Generales del árbol

Localización

Banqueta	Camellón	Glorieta	Parque	Arriate	Plaza	Propiedad Privada	Obra Civil	Maceta	Otro
----------	----------	----------	----------	----------	----------	----------	----------	----------	✓

Calle y número	Partiendo de la Glorieta de la Lealtad en la 1° Sección del Bosque de Chapultepec y terminando en Calzada de los Poetas en la 2° sección del Bosque de Chapultepec.			Colonia	San Miguel Chapultepec 1° Sección.
Entre Calle	Molino del Rey.	Y calle	Av. De los Compositores.	Alcaldía	Miguel Hidalgo.
Observaciones: El árbol se localiza fuera de área de afectación. ÁREA "D"----------					

Características

Nombre común y científico (Genero, especie, variedad)	Sin identificar----------	Caducifolio	Perennifolio
Altura Total	6.5 m	Distancia del Suelo al Follaje	- m
Ancho de la copa - m -------	Promedio m ----------	Diámetro de tronco (A 1.30 m de nivel del suelo)	19.5 cm ----------
Largo de la copa - m ----------			

Interferencias

Follaje	---	Inmueble	------	Mobiliario	------	Con tránsito vehicular	--	Cámaras de Seguridad	----		
Tronco	---	Cables de energía eléctrica	------	Luminarias	----	Peatonal	----	Otro	-- --		
Raíces	-----	Registros	------	Señales de tránsito	-------	Observaciones: No existen interferencias----------					

Rodeado

Tránsito Vehicular	----	Pasto (≤ 0.5m)	✓	Árboles o plantas	✓	**Descripción del Sitio** El árbol se encuentra rodeado de árboles y compactación del suelo. ----------
Residuos Sólido	---	Pavimento(≤ 0.5m)	---	Registros	---	
		Riego	---	Compactación del Suelo	✓	

Problemas bióticos				Problemas abióticos				Observaciones

Hojas

Enfermedades	-----	Marchitez	---	Contaminación	----	El individuo se encuentra muerto en pie.----------
Plagas	--------	Granizo	-----	Helada	----	
Senescentes	-------	Clorosis	---			

Ramas

Enfermedades	----	Muertas	---	Ramas caídas	--	El individuo se encuentra muerto en pies. ----------
Plagas	----	Vandalismo	---	Ramas desprendidas	--	
Muérdago	----	Desmoche	---	Heridas	--	
Compartimentación	----	Cavidad	---	Pudrición	--	

Arq. Psj. María Guadalupe Mejía Guardia
Dictaminador Técnico 128

	Problemas bióticos		Problemas abióticos				Observaciones
Tronco	Enfermedades	----	Vandalismo	---	Cavidades	--	El individuo se encuentra muerto en pie.----------
	Plagas	----	Estrangulamiento	---	Pudriciones	--	----------
	Compartimentación	----	Heridas	---	Desmoche	--	----------
Raíces	Enfermedades	-------	Cortadas			----	El individuo se encuentra muerto en pie.----------
	Plagas	-------	Heridas			----	----------
	Expuestas o superficiales	-----	Reprimidas o sobre el pavimento			----	----------
			Estranguladoras			----	

Estructura del Árbol				
Copa mal equilibrada	---	Ápice terminal múltiple	---	
Ramas muy largas	---	Tronco inclinado (en grados)	---	
Troncos múltiples	---	Corteza incluida	---	
Troncos codominantes	---	Chupones	---	
Ramas codominantes	---	Cola de León	---	

Estructura General del Árbol	
Irrecuperable	✓
Susceptible de Mejora	--
Buena	--
Muy Buena	--

Valoración del Árbol

Expectativa de vida		Presencia de otros árboles				Otros Valores	
		Hectárea		100 m lineales			
5 años	---	Más de 300	✓	Más de 30	✓	Científico	---
6 a 20	---	200 a 300	---	20 a 30	---	Histórico	---
21 a 40	---	51 a 199	---	5 a 19	---	Socio- Cultural	✓
Más de 40	---	50 o menos	---	Menos de 5	---	Otros	---

Condición General del Árbol			
Muy bueno	--	Declinante incipiente	-
Bueno	--	Declinante Severo	-
Muerto	✓		

Manejo y Conclusiones

Alternativas para evitar el derribo			
Trasplante	----	Observaciones: ----------	
Adecuación de diseños constructivos	----	----------	
Programación y calendarización de podas	----	----------	

Derribo				
Existe el riesgo real y presente para las personas o para sus bienes inmuebles	-----	Para evitar afectaciones significativas en la infraestructura urbana del lugar donde se encuentren	-----	
Existe un riesgo real y presente para el patrimonio urbanístico o arquitectónico del Distrito Federal	-----	Por mejoramiento y mantenimiento de un área verde pública	-----	
Es necesario para el saneamiento de los árboles aledaños	-----	Por obra pública o privada	-----	
Observaciones. ----------				

Poda					
Limpieza	----	Poda de Coníferas	----	Observaciones: ----------	
Restauración de copa	----	Poda de palmas maduras	----	----------	
Aclareo de copa	----	Poda de árbol joven	----	----------	
Elevación de copa	--	Reducción de copa	----		

Se Conserva		
	✓	Observaciones: El individuo está muerto, sin embargo se conserva ya que no causa interferencia con el trazo del proyecto.---------- ----------

Arq. Psj. María Guadalupe Mejía Guardia
Dictaminador Técnico 128

Croquis de Localización	Fotos









Arq. Psj. María Guadalupe Mejía Guardia
Dictaminador Técnico 128

FREDEL INGENIERIA Y ARQUITECTURA SA DE CV

DICTAMEN TÉCNICO INDIVIDUAL
ÁRBOL 346

Fecha de Evaluación:	Día	22	Mes	febrero	Año	2021	Hora	9:00

Datos del solicitante y solicitud:

Domicilio del solicitante	Calle y número	**Partiendo de la Glorieta de la Lealtad en la 1° Sección del Bosque de Chapultepec y terminando en Calzada de los Poetas en la 2° sección del Bosque de Chapultepec.**				
	Colonia	San Miguel Chapultepec 1° Sección. -	Alcaldía	Miguel Hidalgo.	C.P.	11580
Actividad solicitada y justificación del solicitante.- **Construcción del proyecto integral de la calzada flotante los pinos para la conexión peatonal de Molino del Rey, 1ª. sección-Av. Compositores, 2a. secc. del Bosque de Chapultepec"**						

Datos Generales del árbol

Localización

Banqueta	Camellón	Glorieta	Parque	Arriate	Plaza	Propiedad Privada	Obra Civil	Maceta	Otro
----------	----------	----------	----------	----------	----------	----------	----------	----------	✓

Calle y número	Partiendo de la Glorieta de la Lealtad en la 1° Sección del Bosque de Chapultepec y terminando en Calzada de los Poetas en la 2° sección del Bosque de Chapultepec.			Colonia	San Miguel Chapultepec 1° Sección.
Entre Calle	Molino del Rey.	Y calle	Av. De los Compositores.	Alcaldía	Miguel Hidalgo.
Observaciones: El árbol se localiza Dentro de área de afectación. ÁREA "D"----------					

Características

Nombre común y científico (Genero, especie, variedad)	Fresno, *Fraxinus uhdei.*	Caducifolio ✓	Perennifolio
Altura Total	10.5 m	Distancia del Suelo al Follaje	7.5 m
Ancho de la copa 2 m -------	Promedio 2.0 m -------	Diámetro de tronco (A 1.30 m de nivel del suelo)	11.4 cm ----------
Largo de la copa 2 m ----------			

Interferencias

Follaje	✓	Inmueble	------	Mobiliario	------	Con tránsito vehicular	----	Cámaras de Seguridad	----
Tronco	---	Cables de energía eléctrica	------	Luminarias	----	Peatonal	----	Otro	-- --
Raíces	-----	Registros	------	Señales de tránsito	-------	Observaciones: Presenta interferencia con follaje. ----------			

Rodeado

Tránsito Vehicular	----	Pasto (≤ 0.5m)	✓	Árboles o plantas	✓	**Descripción del Sitio** El árbol se encuentra rodeado de árboles y compactación del suelo. ----------
Residuos Sólido	---	Pavimento(≤ 0.5m)	---	Registros	---	
		Riego	---	Compactación del Suelo	✓	

Problemas bióticos			Problemas abióticos			Observaciones

Hojas

Enfermedades	------	Marchitez	---	Contaminación	----	No presenta problemas en las hojas, presenta defoliación estacional.----------
Plagas	--------	Granizo	-----	Helada	----	
Senescentes	--------	Clorosis	---			

Ramas

Enfermedades	----	Muertas	---	Ramas caídas	--	No presenta problemas en las ramas. ----------
Plagas	----	Vandalismo	---	Ramas desprendidas	--	
Muérdago	----	Desmoche	---	Heridas	--	
Compartimentación	----	Cavidad	---	Pudrición	--	

Arq. Psj. María Guadalupe Mejía Guardia
Dictaminador Técnico 128

Problemas bióticos			Problemas abióticos				Observaciones
Tronco	Enfermedades	----	Vandalismo	---	Cavidades	--	Presenta secreción por estrés hídrico por presencia de descortezador *Hylesinus aztecus* ----
	Plagas	✓	Estrangulamiento	---	Pudriciones	--	
	Compartimentación	----	Heridas	---	Desmoche	--	
Raíces	Enfermedades	-------	Cortadas	---			No presenta problemas en las raíces.----------
	Plagas	-------	Heridas	---			
	Expuestas o superficiales	-----	Reprimidas o sobre el pavimento	---			
			Estranguladoras	---			

Estructura del Árbol				
	Copa mal equilibrada	---	Ápice terminal múltiple	---
	Ramas muy largas	---	Tronco inclinado (en grados)	---
	Troncos múltiples	---	Corteza incluida	---
	Troncos codominantes	---	Chupones	✓
	Ramas codominantes	---	Cola de León	---

Estructura General del Árbol	
Irrecuperable	--
Susceptible de Mejora	--
Buena	✓
Muy Buena	--

Valoración del Árbol

Expectativa de vida		Presencia de otros árboles				Otros Valores	
		Hectárea		100 m lineales			
5 años	---	Más de 300	✓	Más de 30	✓	Estético	✓
6 a 20	---	200 a 300	---	20 a 30	---	Científico	✓
21 a 40	---	51 a 199	---	5 a 19	---	Histórico	✓
Más de 40	✓	50 o menos	---	Menos de 5	---	Socio- Cultural	✓
						Otros	---

Condición General del Árbol			
Muy bueno	--	Declinante incipiente	✓
Bueno	-	Declinante Severo	-
Muerto	--		

Manejo y Conclusiones

Alternativas para evitar el derribo			
	Trasplante	----	Observaciones: ----------
	Adecuación de diseños constructivos	----	
	Programación y calendarización de podas	----	

Derribo				
	Existe el riesgo real y presente para las personas o para sus bienes inmuebles	-----	Para evitar afectaciones significativas en la infraestructura urbana del lugar donde se encuentren	-----
	Existe un riesgo real y presente para el patrimonio urbanístico o arquitectónico del Distrito Federal	-----	Por mejoramiento y mantenimiento de un área verde pública	-----
	Es necesario para el saneamiento de los árboles aledaños	-----	Por obra pública o privada	-----
	Observaciones------- ----------			

Poda					
	Limpieza	----	Poda de Coníferas	----	Observaciones: ----------
	Restauración de copa	----	Poda de palmas maduras	----	
	Aclareo de copa	----	Poda de árbol joven	----	
	Elevación de copa	--	Reducción de copa	----	

Se Conserva		
	✓	Observaciones: -El árbol se conserva, pero se recomienda realizar mantenimiento periódico para garantizar la permanencia del individuo en buen estado. El árbol se encuentra listado en el artículo 15 de la Ley de Salvaguarda del Patrimonio urbanístico Arquitectónico del Distrito Federal. ----------

Arq. Psj. María Guadalupe Mejía Guardia
Dictaminador Técnico 128

Croquis de Localización	Fotos

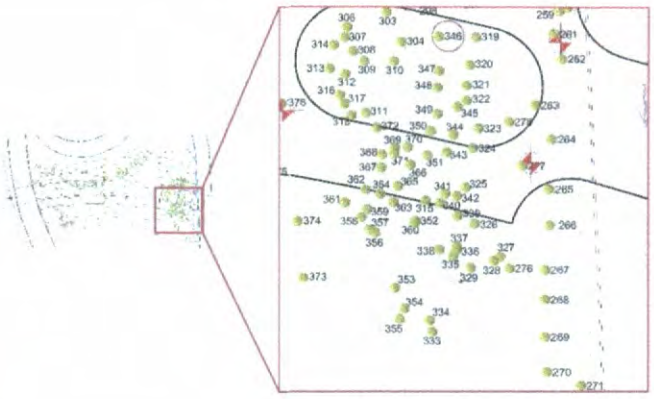







Arq. Psj. María Guadalupe Mejía Guardia
Dictaminador Técnico 128

FREDEL INGENIERIA Y ARQUITECTURA S.A. DE C.V.

DICTAMEN TÉCNICO INDIVIDUAL
ÁRBOL 347

Fecha de Evaluación:	Día	22	Mes	febrero	Año	2021	Hora	9:00

Datos del solicitante y solicitud:

Domicilio del solicitante	Calle y número	**Partiendo de la Glorieta de la Lealtad en la 1° Sección del Bosque de Chapultepec y terminando en Calzada de los Poetas en la 2° sección del Bosque de Chapultepec.**				
	Colonia	San Miguel Chapultepec 1° Sección. -	Alcaldía	Miguel Hidalgo.	C.P.	11580
Actividad solicitada y justificación del solicitante.- **Construcción del proyecto integral de la calzada flotante los pinos para la conexión peatonal de Molino del Rey, 1ª. sección-Av. Compositores, 2a. secc. del Bosque de Chapultepec"**						

Datos Generales del árbol

Localización

Banqueta	Camellón	Glorieta	Parque	Arriate	Plaza	Propiedad Privada	Obra Civil	Maceta	Otro
---	---	---	---	---	---	---	---	---	✓

Calle y número	Partiendo de la Glorieta de la Lealtad en la 1° Sección del Bosque de Chapultepec y terminando en Calzada de los Poetas en la 2° sección del Bosque de Chapultepec.			Colonia	San Miguel Chapultepec 1° Sección.
Entre Calle	Molino del Rey.	Y calle	Av. De los Compositores.	Alcaldía	Miguel Hidalgo.
Observaciones: El árbol se localiza Dentro de área de afectación. ÁREA "D"----------					

Características

Nombre común y científico (Genero, especie, variedad)	Fresno, *Fraxinus uhdei.*	Caducifolio ✓	Perennifolio
Altura Total	9 m	Distancia del Suelo al Follaje	7 m
Ancho de la copa 3 m -------	Promedio 3 m ---------	Diámetro de tronco (A 1.30 m de nivel del suelo)	12.4 cm ----------
Largo de la copa 3 m ----------			

Interferencias

Follaje	✓	Inmueble	-----	Mobiliario	-----	Con tránsito vehicular	----	Cámaras de Seguridad	---		
Tronco	---	Cables de energía eléctrica	------	Luminarias	----	Peatonal	----	Otro	-- --		
Raíces	-----	Registros	-----	Señales de tránsito	-------	Observaciones: Presenta interferencia con follaje. ----------					

Rodeado

Tránsito Vehicular	---	Pasto (≤ 0.5m)	✓	Árboles o plantas	✓	**Descripción del Sitio** El árbol se encuentra rodeado de árboles y compactación del suelo. ----------
Residuos Sólido	---	Pavimento(≤ 0.5m)	---	Registros	---	
		Riego	---	Compactación del Suelo	✓	

Problemas bióticos		Problemas abióticos				Observaciones

Hojas

Enfermedades	------	Marchitez	---	Contaminación	---	Presenta defoliación estacional.-----
Plagas	--------	Granizo	-----	Helada	---	
Senescentes	--------	Clorosis	---			

Ramas

Enfermedades	----	Muertas	---	Ramas caídas	--	No presenta problemas en las ramas. ----------
Plagas	----	Vandalismo	---	Ramas desprendidas	--	
Muérdago	----	Desmoche	---	Heridas	--	
Compartimentación	----	Cavidad	---	Pudrición	--	

Arq. Psj. María Guadalupe Mejía Guardia
Dictaminador Técnico 128

Problemas bióticos			Problemas abióticos				Observaciones
Tronco	Enfermedades	----	Vandalismo	---	Cavidades	--	Presenta presencia de secreción por estres hídrico por descortezador *Hylesinus aztecus*.----------
	Plagas	✓	Estrangulamiento	---	Pudriciones	--	
	Compartimentación	----	Heridas	---	Desmoche	--	
Raíces	Enfermedades	-------	Cortadas			----	No presenta problemas en las raíces.----------
	Plagas	-------	Heridas			----	
	Expuestas o superficiales	-----	Reprimidas o sobre el pavimento			----	
			Estranguladoras			----	

Estructura del Árbol				
	Copa mal equilibrada	---	Ápice terminal múltiple	---
	Ramas muy largas	---	Tronco inclinado (en grados)	✓ menor a 5°
	Troncos múltiples	---	Corteza incluida	---
	Troncos codominantes	---	Chupones	✓
	Ramas codominantes	---	Cola de León	---

Estructura General del Árbol	
Irrecuperable	--
Susceptible de Mejora	--
Buena	✓
Muy Buena	--

Valoración del Árbol

Expectativa de vida		Presencia de otros árboles				Otros Valores	
		Hectárea		100 m lineales			
5 años	---	Más de 300	✓	Más de 30	✓	Estético	✓
6 a 20	---	200 a 300	---	20 a 30	---	Científico	✓
21 a 40	✓	51 a 199	---	5 a 19	---	Histórico	✓
Más de 40	---	50 o menos	---	Menos de 5	---	Socio- Cultural	✓
						Otros	---

Condición General del Árbol			
Muy bueno	--	Declinante incipiente	✓
Bueno	-	Declinante Severo	-
Muerto	--		

Manejo y Conclusiones

Alternativas para evitar el derribo			
	Trasplante	----	Observaciones: ----------
	Adecuación de diseños constructivos	----	
	Programación y calendarización de podas	----	

Derribo				
	Existe el riesgo real y presente para las personas o para sus bienes inmuebles	-----	Para evitar afectaciones significativas en la infraestructura urbana del lugar donde se encuentren	-----
	Existe un riesgo real y presente para el patrimonio urbanístico o arquitectónico del Distrito Federal	-----	Por mejoramiento y mantenimiento de un área verde pública	-----
	Es necesario para el saneamiento de los árboles aledaños	-----	Por obra pública o privada	-----
	Observaciones. ----------			

Poda					
	Limpieza	---	Poda de Coníferas	---	Observaciones: ----------
	Restauración de copa	---	Poda de palmas maduras	---	
	Aclareo de copa	---	Poda de árbol joven	---	
	Elevación de copa	--	Reducción de copa	---	

Se Conserva	✓	Observaciones: El árbol se conserva, pero se recomienda realizar mantenimiento periódico para garantizar la permanencia del individuo en buen estado. El árbol se encuentra listado en el artículo 15 de la Ley de Salvaguarda del Patrimonio urbanístico Arquitectónico del Distrito Federal----------

Arq. Psj. María Guadalupe Mejía Guardia
Dictaminador Técnico 128

Croquis de Localización	Fotos

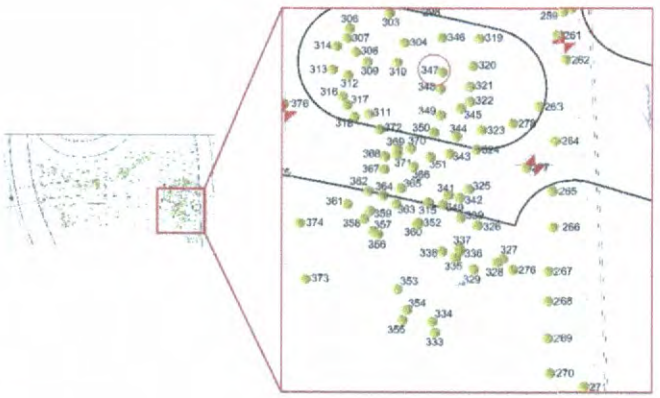







Arq. Psj. María Guadalupe Mejía Guardia
Dictaminador Técnico 128

FREDEL INGENIERIA Y ARQUITECTURA SA DE CV

DICTAMEN TÉCNICO INDIVIDUAL
ÁRBOL 348

Fecha de Evaluación:	Día	22	Mes	febrero	Año	2021	Hora	9:00

Datos del solicitante y solicitud:

Domicilio del solicitante	Calle y número	**Partiendo de la Glorieta de la Lealtad en la 1° Sección del Bosque de Chapultepec y terminando en Calzada de los Poetas en la 2° sección del Bosque de Chapultepec.**----------				
	Colonia	San Miguel Chapultepec 1° Sección.	Alcaldía	Miguel Hidalgo.	C.P.	11580
Actividad solicitada y justificación del solicitante. **Construcción del proyecto integral de la calzada flotante los pinos para la conexión peatonal de Molino del Rey, 1ª. sección-Av. Compositores, 2a. secc. del Bosque de Chapultepec"**						

Datos Generales del árbol

Localización

Banqueta ----------	Camellón ----------	Glorieta ----------	Parque ----------	Arriate ----------	Plaza ----------	Propiedad Privada ----------	Obra Civil ----------	Maceta ----------	Otro ✓

Calle y número	Partiendo de la Glorieta de la Lealtad en la 1° Sección del Bosque de Chapultepec y terminando en Calzada de los Poetas en la 2° sección del Bosque de Chapultepec.			Colonia	San Miguel Chapultepec 1° Sección.
Entre Calle	Molino del Rey.	Y calle	Av. De los Compositores.	Alcaldía	Miguel Hidalgo.
Observaciones: Dentro del área de afectación. ÁREA "D"					

Características

Nombre común y científico (Genero, especie, variedad)	Fresno, *Fraxinus uhdei*		Caducifolio ✓	Perennifolio	
Altura Total	7 m	Distancia del Suelo al Follaje	2.10 m ----------		
Ancho de la copa 4 m --------	Promedio 4 m --------	Diámetro de tronco (A 1.30 m de nivel del suelo)	13.4 cm ----------		
Largo de la copa 4 m ----------			----------		

Interferencias

Follaje	✓	Inmueble	-----	Mobiliario	----	Con tránsito vehicular	----	Cámaras de Seguridad	----
Tronco	---	Cables de energía eléctrica	------	Luminarias	----	Peatonal	----	Otro	-- --
Raíces	-----	Registros	------	Señales de tránsito	-------	Observaciones: Presenta interferencia con follaje. ----------			

Rodeado

Tránsito Vehicular	---	Pasto (≤ 0.5m)	✓	Árboles o plantas	✓	**Descripción del Sitio** El árbol se desarrolla en área permeable. Rodeado de otros individuos de la misma especie.---------- ---------- ----------
Residuos Sólido	---	Pavimento(≤ 0.5m)	---	Registros	---	
		Riego	---	Compactación del Suelo	✓	

Problemas bióticos			Problemas abióticos			Observaciones
Hojas						
Enfermedades	--------	Marchitez	---	Contaminación	---	El individuo presenta defoliación estacional ---------- ---------- ----------
Plagas	--------	Granizo	-----	Helada	---	
Senescentes	--------	Clorosis	-----			
Ramas						
Enfermedades	----	Muertas	---	Ramas caídas	--	Copa reducida en diámetro por competencia ---------- ---------- ----------
Plagas	----	Vandalismo	---	Ramas desprendidas	--	
Muérdago	----	Desmoche	---	Heridas	--	
Compartimentación	----	Cavidad	---	Pudrición	--	

Arq. Psj. María Guadalupe Mejía Guardia
Dictaminador Técnico 128

Problemas bióticos		Problemas abióticos		Observaciones

Tronco	Enfermedades	----	Vandalismo	---	Cavidades	--	Presenta secreción por estrés hídrico y presencia de descortezador. ----------	
	Plagas	✓	Estrangulamiento	---	Pudriciones	--		
	Compartimentación	----	Heridas	---	Desmoche	--		

Raíces	Enfermedades	-------	Cortadas	---	No presenta problemas en las raíces. ----------
	Plagas	-------	Heridas	---	
	Expuestas o superficiales	-------	Reprimidas o sobre el pavimento	---	
			Estranguladoras	---	

Estructura del Árbol	Copa mal equilibrada	---	Ápice terminal múltiple	---
	Ramas muy largas	---	Tronco inclinado (en grados)	✓ (10°)
	Troncos múltiples	---	Corteza incluida	---
	Troncos codominantes	---	Chupones	✓
	Ramas codominantes	---	Cola de León	---

Estructura General del Árbol	
Irrecuperable	---
Susceptible de Mejora	✓
Buena	--
Muy Buena	--

Valoración del Árbol

Expectativa de vida		Presencia de otros árboles				Otros Valores	
		Hectárea		100 m lineales		Estético	✓
5 años	---	Más de 300	✓	Más de 30	✓	Científico	✓
6 a 20	---	200 a 300	---	20 a 30	---	Histórico	✓
21 a 40	✓	51 a 199	---	5 a 19	---	Socio- Cultural	✓
Más de 40	---	50 o menos	---	Menos de 5	---	Otros	---

Condición General del Árbol			
Muy bueno	--	Declinante incipiente	✓
Bueno	--	Declinante Severo	-
Muerto	--		

Manejo y Conclusiones

Alternativas para evitar el derribo	Trasplante	----	Observaciones: ----------
	Adecuación de diseños constructivos	----	
	Programación y calendarización de podas	----	

Derribo	Existe el riesgo real y presente para las personas o para sus bienes inmuebles	-----	Para evitar afectaciones significativas en la infraestructura urbana del lugar donde se encuentren	-----
	Existe un riesgo real y presente para el patrimonio urbanístico o arquitectónico del Distrito Federal	-----	Por mejoramiento y mantenimiento de un área verde pública	-----
	Es necesario para el saneamiento de los árboles aledaños	-----	Por obra pública o privada	
	Observaciones. ----------			

Poda	Limpieza	----	Poda de Coníferas	---	Observaciones: ----------
	Restauración de copa	----	Poda de palmas maduras	---	
	Aclareo de copa	----	Poda de árbol joven	---	
	Elevación de copa	--	Reducción de copa	---	

Se Conserva	✓	El árbol se conserva, pero se recomienda realizar mantenimiento periódico para garantizar la permanencia del individuo en buen estado. El árbol se encuentra listado en el artículo 15 de la Ley de Salvaguarda del Patrimonio urbanístico Arquitectónico del Distrito Federal. Se requiere su derribo por maniobras de operación.

Arq. Psj. María Guadalupe Mejía Guardia
Dictaminador Técnico 128

Croquis de Localización	Fotos

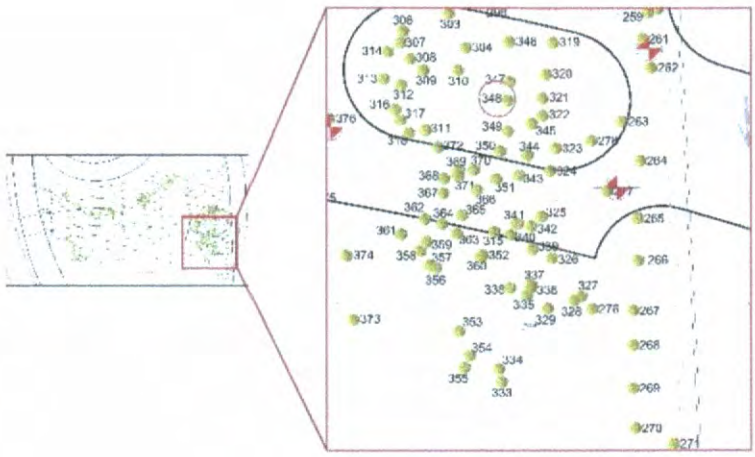







Arq. Psj. María Guadalupe Mejía Guardia
Dictaminador Técnico 128

FREDEL INGENIERIA Y ARQUITECTURA SA DE CV

DICTAMEN TÉCNICO INDIVIDUAL
ÁRBOL 349

Fecha de Evaluación:	Día	22	Mes	febrero	Año	2021	Hora	9:00

Datos del solicitante y solicitud:

Domicilio del solicitante	Calle y número	**Partiendo de la Glorieta de la Lealtad en la 1° Sección del Bosque de Chapultepec y terminando en Calzada de los Poetas en la 2° sección del Bosque de Chapultepec.**----------				
	Colonia	San Miguel Chapultepec 1° Sección.	Alcaldía	Miguel Hidalgo.	C.P.	11580
Actividad solicitada y justificación del solicitante. **Construcción del proyecto integral de la calzada flotante los pinos para la conexión peatonal de Molino del Rey, 1ª. sección-Av. Compositores, 2a. secc. del Bosque de Chapultepec"**						

Datos Generales del árbol

Localización

Banqueta	Camellón	Glorieta	Parque	Arriate	Plaza	Propiedad Privada	Obra Civil	Maceta	Otro
----------	----------	----------	----------	----------	----------	----------	----------	----------	✓

Calle y número	Partiendo de la Glorieta de la Lealtad en la 1° Sección del Bosque de Chapultepec y terminando en Calzada de los Poetas en la 2° sección del Bosque de Chapultepec.			Colonia	San Miguel Chapultepec 1° Sección.
Entre Calle	Molino del Rey.	Y calle	Av. De los Compositores.	Alcaldía	Miguel Hidalgo.
Observaciones: Fuera del área de afectación. ÁREA "D"					

Características

Nombre común y científico (Genero, especie, variedad)	Fresno, *Fraxinus uhdei*	Caducifolio ✓	Perennifolio
Altura Total	9 m	Distancia del Suelo al Follaje	----------
Ancho de la copa ---------	Promedio -------	Diámetro de tronco (A 1.30 m de nivel del suelo)	9.5 cm ----------
Largo de la copa ---------			----------

Interferencias

Follaje	---	Inmueble	------	Mobiliario	----	Con tránsito vehicular	----	Cámaras de Seguridad	----
Tronco	---	Cables de energía eléctrica	------	Luminarias	----	Peatonal	----	Otro	-- --
Raíces	-----	Registros	------	Señales de tránsito	-------	Observaciones: Sin interferencias			

Rodeado

Tránsito Vehicular	---	Pasto (≤ 0.5m)	✓	Árboles o plantas	✓	**Descripción del Sitio** El árbol se desarrolla en área permeable. Rodeado de otros individuos de la misma especie.----------
Residuos Sólido	---	Pavimento(≤ 0.5m)	---	Registros	---	----------
		Riego	---	Compactación del Suelo	✓	----------

Problemas bióticos		Problemas abióticos				Observaciones

Hojas

Enfermedades	--------	Marchitez	---	Contaminación	----	No aplica ----------
Plagas	--------	Granizo	-----	Helada	----	----------
Senescentes	--------	Clorosis	-----			----------

Ramas

Enfermedades	----	Muertas	---	Ramas caídas	--	No aplica ----------
Plagas	----	Vandalismo	---	Ramas desprendidas	--	----------
Muérdago	----	Desmoche	---	Heridas	--	----------
Compartimentación	----	Cavidad	---	Pudrición	--	

Arq. Psj. María Guadalupe Mejía Guardia
Dictaminador Técnico 128

	Problemas bióticos		Problemas abióticos				Observaciones
Tronco	Enfermedades	----	Vandalismo	---	Cavidades	--	No aplica. ----------
	Plagas	----	Estrangulamiento	---	Pudriciones	--	
	Compartimentación	----	Heridas	---	Desmoche	--	
Raíces	Enfermedades	--------	Cortadas		----		No aplica ----------
	Plagas	--------	Heridas		----		
	Expuestas o superficiales	--------	Reprimidas o sobre el pavimento		----		
			Estranguladoras		---		

Estructura del Árbol				
Copa mal equilibrada	---	Ápice terminal múltiple	---	
Ramas muy largas	---	Tronco inclinado (en grados)	---	
Troncos múltiples	---	Corteza incluida	---	
Troncos codominantes	---	Chupones	---	
Ramas codominantes	---	Cola de León	---	

Estructura General del Árbol	
Irrecuperable	✓
Susceptible de Mejora	--
Buena	--
Muy Buena	--

Valoración del Árbol

Expectativa de vida		Presencia de otros árboles				Otros Valores	
		Hectárea		100 m lineales			
5 años	---	Más de 300	✓	Más de 30	✓	Científico	---
6 a 20	---	200 a 300	---	20 a 30	---	Histórico	---
21 a 40	---	51 a 199	---	5 a 19	---	Socio- Cultural	✓
Más de 40	---	50 o menos	---	Menos de 5	---	Otros	---

Condición General del Árbol			
Muy bueno	--	Declinante incipiente	-
Bueno	--	Declinante Severo	--
Muerto	✓		

Manejo y Conclusiones

Alternativas para evitar el derribo			
Trasplante	----	Observaciones: ----------	
Adecuación de diseños constructivos	----		
Programación y calendarización de podas	----		

Derribo				
Existe el riesgo real y presente para las personas o para sus bienes inmuebles	-----	Para evitar afectaciones significativas en la infraestructura urbana del lugar donde se encuentren	-----	
Existe un riesgo real y presente para el patrimonio urbanístico o arquitectónico del Distrito Federal	-----	Por mejoramiento y mantenimiento de un área verde pública	-----	
Es necesario para el saneamiento de los árboles aledaños	-----	Por obra pública o privada		
Observaciones. ----------				

Poda					
Limpieza	----	Poda de Coníferas	----	Observaciones: ----------	
Restauración de copa	----	Poda de palmas maduras	----		
Aclareo de copa	----	Poda de árbol joven	----		
Elevación de copa	--	Reducción de copa	----		

Se Conserva		
	✓	El individuo está muerto, sin embargo, se conserva ya que no causa interferencia con el trazo del proyecto. El árbol se encuentra listado en el artículo 15 de la Ley de Salvaguarda del Patrimonio urbanístico Arquitectónico del Distrito Federal..----------

Arq. Psj. María Guadalupe Mejía Guardia
Dictaminador Técnico 128

Croquis de Localización	Fotos

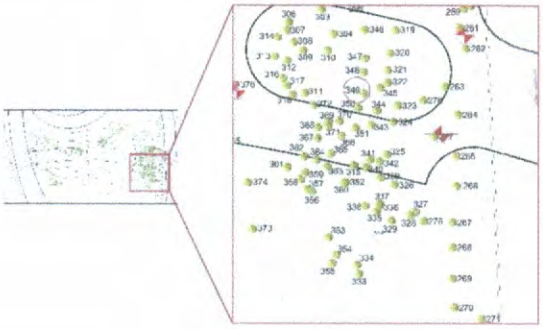







Arq. Psj. María Guadalupe Mejía Guardia
Dictaminador Técnico 128

FREDEL INGENIERIA Y ARQUITECTURA SA DE CV

DICTAMEN TÉCNICO INDIVIDUAL
ÁRBOL 350

Fecha de Evaluación:	Día	22	Mes	febrero	Año	2021	Hora	9:00

Datos del solicitante y solicitud:

Domicilio del solicitante	Calle y número	**Partiendo de la Glorieta de la Lealtad en la 1° Sección del Bosque de Chapultepec y terminando en Calzada de los Poetas en la 2° sección del Bosque de Chapultepec.**----------				
	Colonia	San Miguel Chapultepec 1° Sección.	Alcaldía	Miguel Hidalgo.	C.P.	11580
Actividad solicitada y justificación del solicitante. **Construcción del proyecto integral de la calzada flotante los pinos para la conexión peatonal de Molino del Rey, 1ª. sección-Av. Compositores, 2a. secc. del Bosque de Chapultepec"**						

Datos Generales del árbol

Localización

Banqueta ----------	Camellón ----------	Glorieta ----------	Parque ----------	Arriate ----------	Plaza ----------	Propiedad Privada ----------	Obra Civil ----------	Maceta ----------	Otro ✓

Calle y número	Partiendo de la Glorieta de la Lealtad en la 1° Sección del Bosque de Chapultepec y terminando en Calzada de los Poetas en la 2° sección del Bosque de Chapultepec.			Colonia	San Miguel Chapultepec 1° Sección.
Entre Calle	Molino del Rey.	Y calle	Av. De los Compositores.	Alcaldía	Miguel Hidalgo.
Observaciones: Fuera del área de afectación. ÁREA "D"					

Características

Nombre común y científico (Genero, especie, variedad)	Sin identificar	Caducifolio ✓	Perennifolio
Altura Total	5.5 m	Distancia del Suelo al Follaje	----------
Ancho de la copa ---------	Promedio -------	Diámetro de tronco (A 1.30 m de nivel del suelo)	7.5 cm ----------
Largo de la copa ---------			----------

Interferencias

Follaje	---	Inmueble	------	Mobiliario	----	Con tránsito vehicular	----	Cámaras de Seguridad	----		
Tronco	---	Cables de energía eléctrica	------	Luminarias	----	Peatonal	----	Otro	-- --		
Raíces	-----	Registros	------	Señales de tránsito	-------	Observaciones: Sin interferencias					

Rodeado

Tránsito Vehicular	---	Pasto (≤ 0.5m)	✓	Árboles o plantas	✓	**Descripción del Sitio** El árbol se desarrolla en área permeable. Rodeado de otros individuos de la misma especie.----------
Residuos Sólido	---	Pavimento(≤ 0.5m)	---	Registros	---	----------
		Riego	---	Compactación del Suelo	✓	----------

Problemas bióticos			Problemas abióticos			Observaciones

Hojas

Enfermedades	--------	Marchitez	---	Contaminación	----	No aplica ----------
Plagas	--------	Granizo	-----	Helada	----	----------
Senescentes	--------	Clorosis	-----			----------

Ramas

Enfermedades	----	Muertas	---	Ramas caídas	--	No aplica ----------
Plagas	----	Vandalismo	---	Ramas desprendidas	--	----------
Muérdago	----	Desmoche	---	Heridas	--	----------
Compartimentación	----	Cavidad	---	Pudrición	--	

Arq. Psj. María Guadalupe Mejía Guardia
Dictaminador Técnico 128

Problemas bióticos			Problemas abióticos				Observaciones
Tronco	Enfermedades	----	Vandalismo	---	Cavidades	--	No aplica. ----------
	Plagas	----	Estrangulamiento	---	Pudriciones	--	
	Compartimentación	----	Heridas	---	Desmoche	--	

Raíces	Enfermedades	-------	Cortadas	----	No aplica ----------
	Plagas	-------	Heridas	----	
	Expuestas o superficiales	-------	Reprimidas o sobre el pavimento	----	
			Estranguladoras	---	

Estructura del Árbol	Copa mal equilibrada	---	Ápice terminal múltiple	---
	Ramas muy largas	---	Tronco inclinado (en grados)	---
	Troncos múltiples	---	Corteza incluida	---
	Troncos codominantes	---	Chupones	---
	Ramas codominantes	---	Cola de León	---

Estructura General del Árbol	
Irrecuperable	✓
Susceptible de Mejora	--
Buena	--
Muy Buena	--

Valoración del Árbol

Expectativa de vida		Presencia de otros árboles				Otros Valores	
		Hectárea		100 m lineales			
5 años	---	Más de 300	✓	Más de 30	✓	Científico	---
6 a 20	---	200 a 300	---	20 a 30	---	Histórico	---
21 a 40	---	51 a 199	---	5 a 19	---	Socio- Cultural	✓
Más de 40	---	50 o menos	---	Menos de 5	---	Otros	---

Condición General del Árbol			
Muy bueno	--	Declinante incipiente	-
Bueno	--	Declinante Severo	--
Muerto	✓		

Manejo y Conclusiones

Alternativas para evitar el derribo	Trasplante	----	Observaciones: ----------
	Adecuación de diseños constructivos	----	
	Programación y calendarización de podas	----	

Derribo	Existe el riesgo real y presente para las personas o para sus bienes inmuebles	-----	Para evitar afectaciones significativas en la infraestructura urbana del lugar donde se encuentren	-----
	Existe un riesgo real y presente para el patrimonio urbanístico o arquitectónico del Distrito Federal	-----	Por mejoramiento y mantenimiento de un área verde pública	-----
	Es necesario para el saneamiento de los árboles aledaños	-----	Por obra pública o privada	-----
	Observaciones. ----------			

Poda	Limpieza	----	Poda de Coníferas	----	Observaciones: ----------
	Restauración de copa	----	Poda de palmas maduras	----	
	Aclareo de copa	----	Poda de árbol joven	----	
	Elevación de copa	--	Reducción de copa	----	

Se Conserva	✓	El individuo está muerto, sin embargo se conserva ya que no causa interferencia con el trazo del proyecto.----------

Arq. Psj. María Guadalupe Mejía Guardia
Dictaminador Técnico 128

Croquis de Localización	Fotos

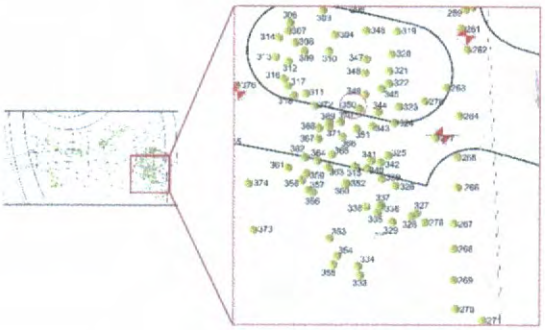







Arq. Psj. María Guadalupe Mejía Guardia
Dictaminador Técnico 128

FREDEL INGENIERIA Y ARQUITECTURA SA DE C.V.

DICTAMEN TÉCNICO INDIVIDUAL
ÁRBOL 261

Fecha de Evaluación:	Día	22	Mes	febrero	Año	2021	Hora	9:00

Datos del solicitante y solicitud:

Domicilio del solicitante	Calle y número	**Partiendo de la Glorieta de la Lealtad en la 1° Sección del Bosque de Chapultepec y terminando en Calzada de los Poetas en la 2° sección del Bosque de Chapultepec.**				
	Colonia	San Miguel Chapultepec 1° Sección. -	Alcaldía	Miguel Hidalgo.	C.P.	11580
Actividad solicitada y justificación del solicitante.- **Construcción del proyecto integral de la calzada flotante los pinos para la conexión peatonal de Molino del Rey, 1ª. sección-Av. Compositores, 2a. secc. del Bosque de Chapultepec"**						

Datos Generales del árbol

Localización

Banqueta	Camellón	Glorieta	Parque	Arriate	Plaza	Propiedad Privada	Obra Civil	Maceta	Otro
----------	----------	----------	----------	----------	----------	----------	----------	----------	✓

Calle y número	Partiendo de la Glorieta de la Lealtad en la 1° Sección del Bosque de Chapultepec y terminando en Calzada de los Poetas en la 2° sección del Bosque de Chapultepec.			Colonia	San Miguel Chapultepec 1° Sección.
Entre Calle	Molino del Rey.	Y calle	Av. De los Compositores.	Alcaldía	Miguel Hidalgo.
Observaciones: El árbol se localiza Fuera del área de afectación. ÁREA "D"----------					

Características

Nombre común y científico (Genero, especie, variedad)	Fresno, *Fraxinus uhdei.*		Caducifolio ✓ / Perennifolio
Altura Total	7 m	Distancia del Suelo al Follaje	3.5 m
Ancho de la copa 1.6 m -------	Promedio 1.6 m -------	Diámetro de tronco (A 1.30 m de nivel del suelo)	9.4 cm ----------
Largo de la copa 1.6 m -------			

Interferencias

Follaje	✓	Inmueble	-----	Mobiliario	-----	Con tránsito vehicular	✓	Cámaras de Seguridad	----
Tronco	---	Cables de energía eléctrica	-----	Luminarias	----	Peatonal	---	Otro	-- --
Raíces	-----	Registros	-----	Señales de tránsito	-------	Observaciones: Presenta interferencia con follaje e inclinado hacía vialidad. ----------			

Rodeado

Tránsito Vehicular	✓	Pasto (≤ 0.5m)	✓	Árboles o plantas	✓	**Descripción del Sitio** El árbol se encuentra rodeado de pavimento, árboles y compactación del suelo. ----------
Residuos Sólido	---	Pavimento(≤ 0.5m)	---	Registros	---	
		Riego	---	Compactación del Suelo	---	

Problemas bióticos			Problemas abióticos			Observaciones
Hojas						
Enfermedades	------	Marchitez	---	Contaminación	---	Presenta clorosis en las hojas.--------
Plagas	-------	Granizo	-----	Helada	---	
Senescentes	-------	Clorosis	✓			
Ramas						
Enfermedades	----	Muertas	---	Ramas caídas	--	No presenta problemas en las ramas. ----------
Plagas	----	Vandalismo	---	Ramas desprendidas	--	
Muérdago	----	Desmoche	---	Heridas	--	
Compartimentación	----	Cavidad	---	Pudrición	--	

Arq. Psj. María Guadalupe Mejía Guardia
Dictaminador Técnico 128

Problemas bióticos			Problemas abióticos				Observaciones
Tronco	Enfermedades	----	Vandalismo	---	Cavidades	--	No presenta problemas en el tronco.----------
	Plagas	----	Estrangulamiento	---	Pudriciones	--	----------
	Compartimentación	----	Heridas	---	Desmoche	--	----------

Raíces	Enfermedades	--------	Cortadas	---	No presenta problemas en las raíces.----------
	Plagas	--------	Heridas	---	----------
	Expuestas o superficiales	------	Reprimidas o sobre el pavimento	---	----------
			Estranguladoras	---	

Estructura del Árbol	Copa mal equilibrada	---	Ápice terminal múltiple	---
	Ramas muy largas	---	Tronco inclinado (en grados)	---
	Troncos múltiples	---	Corteza incluida	---
	Troncos codominantes	---	Chupones	✓
	Ramas codominantes	---	Cola de León	---

Estructura General del Árbol	
Irrecuperable	--
Susceptible de Mejora	✓
Buena	--
Muy Buena	--

Valoración del Árbol

Expectativa de vida		Presencia de otros árboles				Otros Valores	
		Hectárea		100 m lineales			
5 años	---	Más de 300	✓	Más de 30	✓	Estético	✓
6 a 20	---	200 a 300	---	20 a 30	---	Científico	✓
21 a 40	---	51 a 199	---	5 a 19	---	Histórico	✓
Más de 40	✓	50 o menos	---	Menos de 5	---	Socio- Cultural	✓
						Otros	---

Condición General del Árbol			
Muy bueno	--	Declinante Incipiente	-
Bueno	✓	Declinante Severo	-
Muerto	--		

Manejo y Conclusiones

Alternativas para evitar el derribo	Trasplante	✓	Observaciones: El individuo interfiere con el desplante de la obra, sin embargo este es susceptible de trasplante y se considera como alternativa para evitar el derribo del mismo.----------
	Adecuación de diseños constructivos	----	----------
	Programación y calendarización de podas	----	----------

Derribo	Existe el riesgo real y presente para las personas o para sus bienes inmuebles	-----	Para evitar afectaciones significativas en la infraestructura urbana del lugar donde se encuentren	-----
	Existe un riesgo real y presente para el patrimonio urbanístico o arquitectónico del Distrito Federal	-----	Por mejoramiento y mantenimiento de un área verde pública	-----
	Es necesario para el saneamiento de los árboles aledaños	-----	Por obra pública o privada	-----
	Observaciones. ----------			

Poda	Limpieza	---	Poda de Coníferas	---	Observaciones: ----------
	Restauración de copa	---	Poda de palmas maduras	---	----------
	Aclareo de copa	---	Poda de árbol joven	---	----------
	Elevación de copa	--	Reducción de copa	---	

Se Conserva	---	Observaciones: ----------

Arq. Psj. María Guadalupe Mejía Guardia
Dictaminador Técnico 128

Croquis de Localización	Fotos

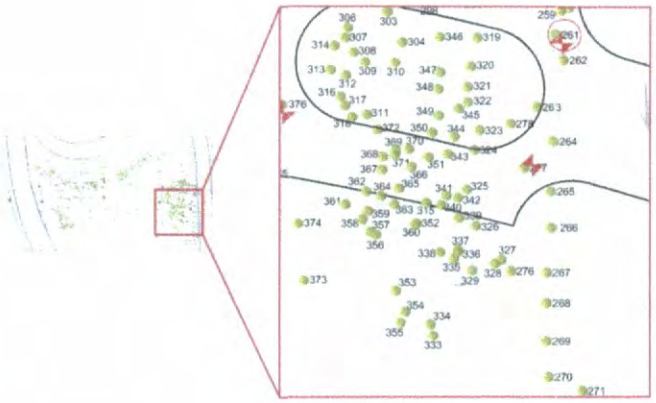







Arq. Psj. María Guadalupe Mejía Guardia
Dictaminador Técnico 128

DICTAMEN TÉCNICO INDIVIDUAL

ÁRBOL 262

Fecha de Evaluación:	Día	22	Mes	febrero	Año	2021	Hora	9:00

Datos del solicitante y solicitud:

Domicilio del solicitante	Calle y número	**Partiendo de la Glorieta de la Lealtad en la 1° Sección del Bosque de Chapultepec y terminando en Calzada de los Poetas en la 2° sección del Bosque de Chapultepec.**				
	Colonia	San Miguel Chapultepec 1° Sección. -	Alcaldía	Miguel Hidalgo.	C.P.	11580
Actividad solicitada y justificación del solicitante.- **Construcción del proyecto integral de la calzada flotante los pinos para la conexión peatonal de Molino del Rey, 1ª. sección-Av. Compositores, 2a. secc. del Bosque de Chapultepec"**						

Datos Generales del árbol

Localización

Banqueta	Camellón	Glorieta	Parque	Arriate	Plaza	Propiedad Privada	Obra Civil	Maceta	Otro
----------	----------	----------	----------	----------	----------	----------	----------	----------	✓

Calle y número	Partiendo de la Glorieta de la Lealtad en la 1° Sección del Bosque de Chapultepec y terminando en Calzada de los Poetas en la 2° sección del Bosque de Chapultepec.			Colonia	San Miguel Chapultepec 1° Sección.
Entre Calle	Molino del Rey.	Y calle	Av. De los Compositores.	Alcaldía	Miguel Hidalgo.
Observaciones: El árbol se localiza Dentro de área de afectación. ÁREA "D"----------					

Características

Nombre común y científico (Genero, especie, variedad)	Fresno, *Fraxinus uhdei.*	Caducifolio ✓	Perennifolio
Altura Total	3 m	Distancia del Suelo al Follaje	1.5 m
Ancho de la copa 1.5 m -------	Promedio 1.5 m -------	Diámetro de tronco (A 1.30 m de nivel del suelo)	1.8 cm ----------
Largo de la copa 1.5 m ---------			

Interferencias

Follaje	-----	Inmueble	-----	Mobiliario	------	Con tránsito vehicular	----	Cámaras de Seguridad	----
Tronco	---	Cables de energía eléctrica	------	Luminarias	----	Peatonal	----	Otro	-- --
Raíces	-----	Registros	------	Señales de tránsito	-------	Observaciones: No existen interferencias----------			

Rodeado

Tránsito Vehicular	✓	Pasto (≤ 0.5m)	✓	Árboles o plantas	✓	**Descripción del Sitio** El árbol se encuentra rodeado de pavimento, árboles y compactación del suelo. ----------
Residuos Sólido	---	Pavimento(≤ 0.5m)	---	Registros	---	
		Riego	---	Compactación del Suelo	---	

Problemas bióticos			Problemas abióticos			Observaciones
Hojas						
Enfermedades	------	Marchitez	---	Contaminación	----	No presenta problemas en las hojas.----------
Plagas	-------	Granizo	-----	Helada	----	
Senescentes	-------	Clorosis	---			
Ramas						
Enfermedades	----	Muertas	---	Ramas caídas	--	No presenta problemas en las ramas. ----------
Plagas	----	Vandalismo	---	Ramas desprendidas	--	
Muérdago	----	Desmoche	---	Heridas	--	
Compartimentación	----	Cavidad	---	Pudrición	--	

Arq. Psj. María Guadalupe Mejía Guardia
Dictaminador Técnico 128

Problemas bióticos			Problemas abióticos				Observaciones
Tronco	Enfermedades	----	Vandalismo	---	Cavidades	--	El eje principal es un rebrote de tocón.----------
	Plagas	----	Estrangulamiento	---	Pudriciones	--	----------
	Compartimentación	----	Heridas	---	Desmoche	--	----------

Raíces	Enfermedades	--------	Cortadas	----	No presenta problemas en las raíces.----------
	Plagas	--------	Heridas	----	----------
	Expuestas o superficiales	------	Reprimidas o sobre el pavimento	----	----------
			Estranguladoras	----	

Estructura del Árbol	Copa mal equilibrada	---	Ápice terminal múltiple	---
	Ramas muy largas	---	Tronco inclinado (en grados)	---
	Troncos múltiples	---	Corteza incluida	---
	Troncos codominantes	---	Chupones	---
	Ramas codominantes	---	Cola de León	---

Estructura General del Árbol	
Irrecuperable	✓
Susceptible de Mejora	--
Buena	--
Muy Buena	--

Valoración del Árbol

Expectativa de vida		Presencia de otros árboles				Otros Valores	
		Hectárea		100 m lineales			
5 años	✓	Más de 300	✓	Más de 30	✓	Estético	✓
6 a 20	---	200 a 300	---	20 a 30	---	Científico	✓
21 a 40	---	51 a 199	---	5 a 19	---	Histórico	✓
Más de 40	---	50 o menos	---	Menos de 5	---	Socio- Cultural	✓
						Otros	---

Condición General del Árbol			
Muy bueno	--	Declinante incipiente	-
Bueno	--	Declinante Severo	✓
Muerto	--		

Manejo y Conclusiones

Alternativas para evitar el derribo	Trasplante	----	Observaciones: ----------
	Adecuación de diseños constructivos	----	----------
	Programación y calendarización de podas	----	----------

Derribo	Existe el riesgo real y presente para las personas o para sus bienes inmuebles	-----	Para evitar afectaciones significativas en la infraestructura urbana del lugar donde se encuentren	-----
	Existe un riesgo real y presente para el patrimonio urbanístico o arquitectónico del Distrito Federal	-----	Por mejoramiento y mantenimiento de un área verde pública	-----
	Es necesario para el saneamiento de los árboles aledaños	✓	Por obra pública o privada	-----
	Observaciones. El individuo tiene una estructura irrecuperable y una condición general declinante severa, por lo que se recomienda el retiro para evitar que se convierta en un árbol de riesgo, además de ser necesario para el saneamiento de los árboles aledaños.----------			

Poda	Limpieza	----	Poda de Coníferas	----	Observaciones: ----------
	Restauración de copa	----	Poda de palmas maduras	----	----------
	Aclareo de copa	----	Poda de árbol joven	----	----------
	Elevación de copa	--	Reducción de copa	----	

Se Conserva	----	Observaciones: ----------

Arq. Psj. María Guadalupe Mejía Guardia
Dictaminador Técnico 128

Croquis de Localización	Fotos









Arq. Psj. María Guadalupe Mejía Guardia
Dictaminador Técnico 128

DICTAMEN TÉCNICO INDIVIDUAL

ÁRBOL 263

Fecha de Evaluación:	Día	22	Mes	febrero	Año	2021	Hora	9:00

Datos del solicitante y solicitud:

Domicilio del solicitante	Calle y número	**Partiendo de la Glorieta de la Lealtad en la 1° Sección del Bosque de Chapultepec y terminando en Calzada de los Poetas en la 2° sección del Bosque de Chapultepec.**				
	Colonia	San Miguel Chapultepec 1° Sección. -	Alcaldía	Miguel Hidalgo.	C.P.	11580
Actividad solicitada y justificación del solicitante.- **Construcción del proyecto integral de la calzada flotante los pinos para la conexión peatonal de Molino del Rey, 1ª. sección-Av. Compositores, 2a. secc. del Bosque de Chapultepec"**						

Datos Generales del árbol

Localización

Banqueta	Camellón	Glorieta	Parque	Arriate	Plaza	Propiedad Privada	Obra Civil	Maceta	Otro
----------	----------	----------	----------	----------	----------	----------	----------	----------	✓

Calle y número	Partiendo de la Glorieta de la Lealtad en la 1° Sección del Bosque de Chapultepec y terminando en Calzada de los Poetas en la 2° sección del Bosque de Chapultepec.			Colonia	San Miguel Chapultepec 1° Sección.
Entre Calle	Molino del Rey.	Y calle	Av. De los Compositores.	Alcaldía	Miguel Hidalgo.
Observaciones: El árbol se localiza fuera de área de afectación. ÁREA "D"----------					

Características

Nombre común y científico (Genero, especie, variedad)	Fresno, *Fraxinus uhdei.*	Caducifolio ✓	Perennifolio
Altura Total	8 m	Distancia del Suelo al Follaje	4 m
Ancho de la copa 3.5 m -------	Promedio 3.5 m -------	Diámetro de tronco (A 1.30 m de nivel del suelo)	17.2 cm ----------
Largo de la copa 3.5 m ---------			

Interferencias

Follaje	✓	Inmueble	-----	Mobiliario	------	Con tránsito vehicular	----	Cámaras de Seguridad	----
Tronco	---	Cables de energía eléctrica	------	Luminarias	----	Peatonal	----	Otro	-- --
Raíces	-----	Registros	------	Señales de tránsito	-------	Observaciones: Presenta interferencia con follaje. ----------			

Rodeado

Tránsito Vehicular	✓	Pasto (≤ 0.5m)	✓	Árboles o plantas	✓	**Descripción del Sitio** El árbol se encuentra rodeado de pavimento, árboles y compactación del suelo. ----------
Residuos Sólido	---	Pavimento(≤ 0.5m)	---	Registros	---	
		Riego	---	Compactación del Suelo	---	

Problemas bióticos			Problemas abióticos			Observaciones
Hojas						
Enfermedades	------	Marchitez	---	Contaminación	----	No presenta problemas en las hojas se encuentra en defoliación estacional.----------
Plagas	--------	Granizo	-----	Helada	----	
Senescentes	--------	Clorosis	---			
Ramas						
Enfermedades	----	Muertas	---	Ramas caídas	--	No presenta problemas en las ramas . ----------
Plagas	----	Vandalismo	---	Ramas desprendidas	--	
Muérdago	----	Desmoche	---	Heridas	--	
Compartimentación	----	Cavidad	---	Pudrición	--	

Arq. Psj. María Guadalupe Mejía Guardia
Dictaminador Técnico 128

Problemas bióticos			Problemas abióticos				Observaciones
Tronco	Enfermedades	----	Vandalismo	---	Cavidades	--	No presenta problemas en el tronco.----------
	Plagas	----	Estrangulamiento	---	Pudriciones	--	----------
	Compartimentación	----	Heridas	---	Desmoche	--	----------

Raíces	Enfermedades	-------	Cortadas	----	No presenta problemas en las raíces.----------
	Plagas	-------	Heridas	----	----------
	Expuestas o superficiales	------	Reprimidas o sobre el pavimento	----	----------
			Estranguladoras	----	

Estructura del Árbol	Copa mal equilibrada	---	Ápice terminal múltiple	---
	Ramas muy largas	---	Tronco inclinado (en grados)	✓5°
	Troncos múltiples	---	Corteza incluida	---
	Troncos codominantes	---	Chupones	✓
	Ramas codominantes	---	Cola de León	---

Estructura General del Árbol	
Irrecuperable	--
Susceptible de Mejora	✓
Buena	--
Muy Buena	--

Valoración del Árbol

Expectativa de vida		Presencia de otros árboles				Otros Valores	
		Hectárea		100 m lineales			
5 años	✓	Más de 300	✓	Más de 30	✓	Estético	✓
6 a 20	---	200 a 300	---	20 a 30	---	Científico	✓
21 a 40	---	51 a 199	---	5 a 19	---	Histórico	✓
Más de 40	---	50 o menos	---	Menos de 5	---	Socio- Cultural	✓
						Otros	---

Condición General del Árbol			
Muy bueno	--	Declinante incipiente	✓
Bueno	-	Declinante Severo	-
Muerto	--		-

Manejo y Conclusiones

Alternativas para evitar el derribo	Trasplante	----	Observaciones: ----------
	Adecuación de diseños constructivos	----	----------
	Programación y calendarización de podas	----	----------

Derribo	Existe el riesgo real y presente para las personas o para sus bienes inmuebles	-----	Para evitar afectaciones significativas en la infraestructura urbana del lugar donde se encuentren	-----
	Existe un riesgo real y presente para el patrimonio urbanístico o arquitectónico del Distrito Federal	-----	Por mejoramiento y mantenimiento de un área verde pública	-----
	Es necesario para el saneamiento de los árboles aledaños	✓	Por obra pública o privada	-----
	Observaciones. El individuo tiene una estructura irrecuperable y una condición general declinante severa, por lo que se recomienda el retiro para evitar que se convierta en un árbol de riesgo, además de ser necesario para el saneamiento de los árboles aledaños.----------			

Poda	Limpieza	----	Poda de Coníferas	----	Observaciones: ----------
	Restauración de copa	----	Poda de palmas maduras	----	----------
	Aclareo de copa	----	Poda de árbol joven	----	----------
	Elevación de copa	--	Reducción de copa	----	

Se Conserva		Observaciones: ----------

Arq. Psj. María Guadalupe Mejía Guardia
Dictaminador Técnico 128

Croquis de Localización	Fotos

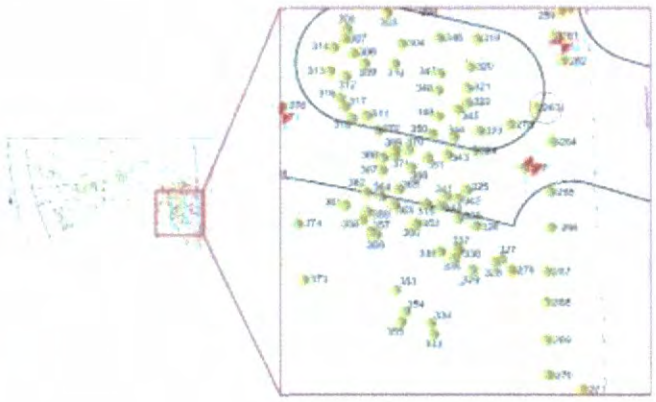







Arq. Psj. María Guadalupe Mejía Guardia
Dictaminador Técnico 128

FEREDEL INGENIERIA Y ARQUITECTURA SA DE CV

DICTAMEN TÉCNICO INDIVIDUAL
ÁRBOL 264

Fecha de Evaluación:	Día	22	Mes	febrero	Año	2021	Hora	9:00

Datos del solicitante y solicitud:

Domicilio del solicitante	Calle y número	**Partiendo de la Glorieta de la Lealtad en la 1° Sección del Bosque de Chapultepec y terminando en Calzada de los Poetas en la 2° sección del Bosque de Chapultepec.**				
	Colonia	San Miguel Chapultepec 1° Sección. -	Alcaldía	Miguel Hidalgo.	C.P.	11580
Actividad solicitada y justificación del solicitante.- **Construcción del proyecto integral de la calzada flotante los pinos para la conexión peatonal de Molino del Rey, 1ª. sección-Av. Compositores, 2a. secc. del Bosque de Chapultepec"**						

Datos Generales del árbol

Localización

Banqueta	Camellón	Glorieta	Parque	Arriate	Plaza	Propiedad Privada	Obra Civil	Maceta	Otro
---	---	---	---	---	---	---	---	---	✓

Calle y número	Partiendo de la Glorieta de la Lealtad en la 1° Sección del Bosque de Chapultepec y terminando en Calzada de los Poetas en la 2° sección del Bosque de Chapultepec.			Colonia	San Miguel Chapultepec 1° Sección.
Entre Calle	Molino del Rey.	Y calle	Av. De los Compositores.	Alcaldía	Miguel Hidalgo.
Observaciones: El árbol se localiza fuera de área de afectación. ÁREA "D"----------					

Características

Nombre común y científico (Genero, especie, variedad)	Jacaranda, *Jacaranda mimosifolia.*	Caducifolio ✓	Perennifolio
Altura Total	8 m	Distancia del Suelo al Follaje	4 m
Ancho de la copa 5.5 m -------	Promedio 5.5 m -------	Diámetro de tronco (A 1.30 m de nivel del suelo)	17.5 cm ----------
Largo de la copa 5.5 m ---------			

Interferencias

Follaje	✓	Inmueble	-----	Mobiliario	-----	Con tránsito vehicular	✓	Cámaras de Seguridad	----
Tronco	---	Cables de energía eléctrica	------	Luminarias	----	Peatonal	----	Otro	-- --
Raíces	-----	Registros	------	Señales de tránsito	-------	Observaciones: Presenta interferencia con follaje y cercanía a vialidad. ----------			

Rodeado

Tránsito Vehicular	✓	Pasto (≤ 0.5m)	✓	Árboles o plantas	✓	**Descripción del Sitio** El árbol se encuentra rodeado de pavimento, árboles y compactación del suelo. ----------
Residuos Sólido	---	Pavimento(≤ 0.5m)	---	Registros	---	
		Riego	---	Compactación del Suelo	---	

Problemas bióticos			Problemas abióticos			Observaciones
Hojas						
Enfermedades	-----	Marchitez	---	Contaminación	----	No presenta problemas en las hojas defoliación estacional.----------
Plagas	-------	Granizo	-----	Helada	---	
Senescentes	-------	Clorosis	---			
Ramas						
Enfermedades	----	Muertas	---	Ramas caídas	--	No presenta problemas en las ramas. ----------
Plagas	----	Vandalismo	---	Ramas desprendidas	--	
Muérdago	----	Desmoche	---	Heridas	--	
Compartimentación	----	Cavidad	---	Pudrición	--	

Arq. Psj. María Guadalupe Mejía Guardia
Dictaminador Técnico 128

Problemas bióticos			Problemas abióticos				Observaciones
Tronco	Enfermedades	----	Vandalismo	---	Cavidades	--	No presenta problemas en el tronco.----------
	Plagas	----	Estrangulamiento	---	Pudriciones	--	----------
	Compartimentación	----	Heridas	---	Desmoche	--	----------

Raíces	Enfermedades	--------	Cortadas	----	Presenta ligera exposición de raíces.----------
	Plagas	--------	Heridas	----	----------
	Expuestas o superficiales	✓	Reprimidas o sobre el pavimento	----	----------
			Estranguladoras	----	

Estructura del Árbol	Copa mal equilibrada	---	Ápice terminal múltiple	---
	Ramas muy largas	---	Tronco inclinado (en grados)	✓15°
	Troncos múltiples	---	Corteza incluida	---
	Troncos codominantes	✓	Chupones	✓
	Ramas codominantes	✓	Cola de León	---

Estructura General del Árbol	
Irrecuperable	--
Susceptible de Mejora	✓
Buena	--
Muy Buena	--

Valoración del Árbol

Expectativa de vida		Presencia de otros árboles				Otros Valores	
		Hectárea		100 m lineales		Estético	✓
5 años	---	Más de 300	✓	Más de 30	✓	Científico	---
6 a 20	---	200 a 300	---	20 a 30	---	Histórico	---
21 a 40	---	51 a 199	---	5 a 19	---	Socio- Cultural	✓
Más de 40	✓	50 o menos	---	Menos de 5	---	Otros	---

Condición General del Árbol			
Muy bueno	--	Declinante incipiente	-
Bueno	✓	Declinante Severo	-
Muerto	--		

Manejo y Conclusiones

Alternativas para evitar el derribo	Trasplante	✓	Observaciones: El individuo interfiere con el desplante de la obra, por lo que se solicita el trasplante como alternativa para evitar el derribo del mismo; sin embargo, no se considera viable ya que las características que presenta y el sitio donde está ubicado no son las adecuadas para realizar una maniobra de acuerdo a la NADF-001-RNAT-2015 y garantizar la supervivencia del mismo.----------
	Adecuación de diseños constructivos	----	
	Programación y calendarización de podas	----	

Derribo	Existe el riesgo real y presente para las personas o para sus bienes inmuebles	-----	Para evitar afectaciones significativas en la infraestructura urbana del lugar donde se encuentren	-----
	Existe un riesgo real y presente para el patrimonio urbanístico o arquitectónico del Distrito Federal	-----	Por mejoramiento y mantenimiento de un área verde pública	-----
	Es necesario para el saneamiento de los árboles aledaños	-----	Por obra pública o privada	----
	Observaciones..----------			

Poda	Limpieza	----	Poda de Coníferas	----	Observaciones: ----------
	Restauración de copa	----	Poda de palmas maduras	----	----------
	Aclareo de copa	----	Poda de árbol joven	----	----------
	Elevación de copa	--	Reducción de copa	----	

Se Conserva	----	Observaciones: ----------

Arq. Psj. María Guadalupe Mejía Guardia
Dictaminador Técnico 128

Croquis de Localización	Fotos









Arq. Psj. María Guadalupe Mejía Guardia
Dictaminador Técnico 128

FREDEL INGENIERIA Y ARQUITECTURA S.A. DE C.V.

DICTAMEN TÉCNICO INDIVIDUAL
ÁRBOL 265

Fecha de Evaluación:	Día	22	Mes	febrero	Año	2021	Hora	9:00

Datos del solicitante y solicitud:

Domicilio del solicitante	Calle y número	**Partiendo de la Glorieta de la Lealtad en la 1° Sección del Bosque de Chapultepec y terminando en Calzada de los Poetas en la 2° sección del Bosque de Chapultepec.**				
	Colonia	San Miguel Chapultepec 1° Sección. -	Alcaldía	Miguel Hidalgo.	C.P.	11580
Actividad solicitada y justificación del solicitante.- **Construcción del proyecto integral de la calzada flotante los pinos para la conexión peatonal de Molino del Rey, 1ª. sección-Av. Compositores, 2a. secc. del Bosque de Chapultepec"**						

Datos Generales del árbol

Localización

Banqueta	Camellón	Glorieta	Parque	Arriate	Plaza	Propiedad Privada	Obra Civil	Maceta	Otro
---	---	---	---	---	---	---	---	---	✓

Calle y número	Partiendo de la Glorieta de la Lealtad en la 1° Sección del Bosque de Chapultepec y terminando en Calzada de los Poetas en la 2° sección del Bosque de Chapultepec.			Colonia	San Miguel Chapultepec 1° Sección.
Entre Calle	Molino del Rey.	Y calle	Av. De los Compositores.	Alcaldía	Miguel Hidalgo.
Observaciones: El árbol se localiza fuera de área de afectación. ÁREA "D"----------					

Características

Nombre común y científico (Genero, especie, variedad)	Fresno, *Fraxinus uhdei.*	Caducifolio ✓	Perennifolio
Altura Total	11.5496 m	Distancia del Suelo al Follaje	5.5 m
Ancho de la copa 4 m -------	Promedio 4 m ---------	Diámetro de tronco (A 1.30 m de nivel del suelo)	25 cm ----------
Largo de la copa 4 m ----------			

Interferencias

Follaje	✓	Inmueble	-----	Mobiliario	------	Con tránsito vehicular	✓	Cámaras de Seguridad	----
Tronco	---	Cables de energía eléctrica	------	Luminarias	----	Peatonal	----	Otro	-- --
Raíces	-----	Registros	-----	Señales de tránsito	-------	Observaciones: Presenta interferencia con follaje y cercanía a vialidad. ----------			

Rodeado

Tránsito Vehicular	✓	Pasto (≤ 0.5m)	✓	Árboles o plantas	✓	**Descripción del Sitio** El árbol se encuentra rodeado de pavimento, árboles y compactación del suelo. ----------
Residuos Sólido	---	Pavimento(≤ 0.5m)	---	Registros	---	
		Riego	---	Compactación del Suelo	---	

Problemas bióticos			Problemas abióticos			Observaciones
Hojas						
Enfermedades	-----	Marchitez	---	Contaminación	----	No presenta problemas en las hojas.----------
Plagas	-------	Granizo	-----	Helada	----	
Senescentes	-------	Clorosis	---			
Ramas						
Enfermedades	----	Muertas	---	Ramas caídas	--	No presenta problemas en las ramas. ----------
Plagas	----	Vandalismo	---	Ramas desprendidas	--	
Muérdago	----	Desmoche	---	Heridas	--	
Compartimentación	----	Cavidad	---	Pudrición	--	

Arq. Psj. María Guadalupe Mejía Guardia
Dictaminador Técnico 128

Problemas bióticos			Problemas abióticos				Observaciones
Tronco	Enfermedades	----	Vandalismo	---	Cavidades	--	presenta abundante secreción en corteza debido a estrés hídrico y presencia de descortezador *Hylesinus aztecus*.----------
	Plagas	----	Estrangulamiento	---	Pudriciones	--	
	Compartimentación	----	Heridas	---	Desmoche	--	
Raíces	Enfermedades	--------	Cortadas			----	No presenta problemas en las raíces.----------
	Plagas	--------	Heridas			----	
	Expuestas o superficiales	------	Reprimidas o sobre el pavimento			----	
			Estranguladoras			----	

Estructura del Árbol				
	Copa mal equilibrada	---	Ápice terminal múltiple	---
	Ramas muy largas	---	Tronco inclinado (en grados)	✓15°
	Troncos múltiples	---	Corteza incluida	✓
	Troncos codominantes	---	Chupones	---
	Ramas codominantes	✓	Cola de León	---

Estructura General del Árbol	
Irrecuperable	--
Susceptible de Mejora	✓
Buena	--
Muy Buena	--

Valoración del Árbol

Expectativa de vida		Presencia de otros árboles				Otros Valores	
		Hectárea		100 m lineales			
5 años	---	Más de 300	✓	Más de 30	✓	Estético	✓
6 a 20	✓	200 a 300	---	20 a 30	---	Científico	✓
21 a 40	---	51 a 199	---	5 a 19	---	Histórico	✓
Más de 40	---	50 o menos	---	Menos de 5	---	Socio- Cultural	✓
						Otros	---

Condición General del Árbol			
Muy bueno	--	Declinante incipiente	✓
Bueno	-	Declinante Severo	-
Muerto	--		

Manejo y Conclusiones

Alternativas para evitar el derribo		
Trasplante	✓	Observaciones: Es posible que el individuo interfiera con las maniobras para la construcción del proyecto, por lo que se solicita el trasplante como alternativa para evitar el derribo del mismo; sin embargo, no se considera viable ya que las características que presenta y el sitio donde está ubicado no son las adecuadas para realizar una maniobra de acuerdo a la NADF-001-RNAT-2015 y garantizar la supervivencia del mismo. Cabe aclarar que en caso de que al realizar las maniobras el individuo no interfiera, éste no será removido de su sitio y se conservará y realizará el mantenimiento periódico para garantizar la permanencia del individuo en buen estado.
Adecuación de diseños constructivos	----	
Programación y calendarización de podas	----	

Derribo				
	Existe el riesgo real y presente para las personas o para sus bienes inmuebles	-----	Para evitar afectaciones significativas en la infraestructura urbana del lugar donde se encuentren	-----
	Existe un riesgo real y presente para el patrimonio urbanístico o arquitectónico del Distrito Federal	-----	Por mejoramiento y mantenimiento de un área verde pública	-----
	Es necesario para el saneamiento de los árboles aledaños	-----	Por obra pública o privada	----
	Observaciones. ----------			

Poda					
	Limpieza	----	Poda de Coníferas	----	Observaciones:
	Restauración de copa	----	Poda de palmas maduras	----	----------
	Aclareo de copa	----	Poda de árbol joven	----	----------
	Elevación de copa	--	Reducción de copa	----	----------

Se Conserva		
	----	Observaciones: ----------

Arq. Psj. María Guadalupe Mejía Guardia
Dictaminador Técnico 128

Croquis de Localización	Fotos









Arq. Psj. María Guadalupe Mejía Guardia
Dictaminador Técnico 128

FREDEL INGENIERIA Y ARQUITECTURA SA DE CV

DICTAMEN TÉCNICO INDIVIDUAL
ÁRBOL 266

Fecha de Evaluación:	Día	22	Mes	febrero	Año	2021	Hora	9:00

Datos del solicitante y solicitud:

Domicilio del solicitante	Calle y número	**Partiendo de la Glorieta de la Lealtad en la 1° Sección del Bosque de Chapultepec y terminando en Calzada de los Poetas en la 2° sección del Bosque de Chapultepec.**				
	Colonia	San Miguel Chapultepec 1° Sección. -	Alcaldía	Miguel Hidalgo.	C.P.	11580
Actividad solicitada y justificación del solicitante.- **Construcción del proyecto integral de la calzada flotante los pinos para la conexión peatonal de Molino del Rey, 1ª. sección-Av. Compositores, 2a. secc. del Bosque de Chapultepec"**						

Datos Generales del árbol

Localización

Banqueta	Camellón	Glorieta	Parque	Arriate	Plaza	Propiedad Privada	Obra Civil	Maceta	Otro
---	---	---	---	---	---	---	---	---	✓

Calle y número	Partiendo de la Glorieta de la Lealtad en la 1° Sección del Bosque de Chapultepec y terminando en Calzada de los Poetas en la 2° sección del Bosque de Chapultepec.			Colonia	San Miguel Chapultepec 1° Sección.
Entre Calle	Molino del Rey.	Y calle	Av. De los Compositores.	Alcaldía	Miguel Hidalgo.
Observaciones: El árbol se localiza fuera de área de afectación. ÁREA "D"----------					

Características

Nombre común y científico (Genero, especie, variedad)	Jacaranda, *Jacaranda mimosifolia.*	Caducifolio ✓	Perennifolio
Altura Total	9.2 m	Distancia del Suelo al Follaje	4.5 m
Ancho de la copa 5.5 m -------	Promedio 5.5 m -------	Diámetro de tronco (A 1.30 m de nivel del suelo)	24 cm ----------
Largo de la copa 5.5 m ---------			

Interferencias

Follaje	✓	Inmueble	-----	Mobiliario	------	Con tránsito vehicular	----	Cámaras de Seguridad	----
Tronco	---	Cables de energía eléctrica	------	Luminarias	----	Peatonal	----	Otro	-- --
Raíces	-----	Registros	------	Señales de tránsito	-------	Observaciones: Presenta interferencia con follaje. ----------			

Rodeado

Tránsito Vehicular	✓	Pasto (≤ 0.5m)	✓	Árboles o plantas	✓	**Descripción del Sitio** El árbol se encuentra rodeado de pavimento, árboles y compactación del suelo. ----------
Residuos Sólido	---	Pavimento(≤ 0.5m)	---	Registros	---	
		Riego	---	Compactación del Suelo	---	

Problemas bióticos			Problemas abióticos			Observaciones
Hojas						
Enfermedades	-----	Marchitez	---	Contaminación	----	No presenta problemas en las hojas se encuentra en defoliación estacional.----------
Plagas	--------	Granizo	-----	Helada	----	
Senescentes	--------	Clorosis	---			
Ramas						
Enfermedades	----	Muertas	---	Ramas caídas	--	No presenta problemas en las ramas. ----------
Plagas	----	Vandalismo	---	Ramas desprendidas	--	
Muérdago	----	Desmoche	---	Heridas	--	
Compartimentación	----	Cavidad	---	Pudrición	--	

Arq. Psj. María Guadalupe Mejía Guardia
Dictaminador Técnico 128

	Problemas bióticos		Problemas abióticos				Observaciones
Tronco	Enfermedades	----	Vandalismo	---	Cavidades	--	No presenta problemas en el tronco.----------
	Plagas	----	Estrangulamiento	---	Pudriciones	--	----------
	Compartimentación	----	Heridas	---	Desmoche	--	----------

Raíces	Enfermedades	--------	Cortadas	----	No presenta problemas en las raíces.----------
	Plagas	--------	Heridas	----	----------
	Expuestas o superficiales	------	Reprimidas o sobre el pavimento	----	----------
			Estranguladoras	----	

Estructura del Árbol	Copa mal equilibrada	---	Ápice terminal múltiple	---
	Ramas muy largas	---	Tronco inclinado (en grados)	✓15°
	Troncos múltiples	---	Corteza incluida	---
	Troncos codominantes	---	Chupones	✓
	Ramas codominantes	---	Cola de León	---

Estructura General del Árbol	
Irrecuperable	✓
Susceptible de Mejora	--
Buena	--
Muy Buena	--

Valoración del Árbol

Expectativa de vida		Presencia de otros árboles				Otros Valores	
		Hectárea		100 m lineales		Estético	✓
5 años	---	Más de 300	✓	Más de 30	✓	Científico	---
6 a 20	---	200 a 300	---	20 a 30	---	Histórico	---
21 a 40	---	51 a 199	---	5 a 19	---	Socio- Cultural	✓
Más de 40	✓	50 o menos	---	Menos de 5	---	Otros	---

Condición General del Árbol			
Muy bueno	--	Declinante incipiente	-
Bueno	✓	Declinante Severo	-
Muerto	--		

Manejo y Conclusiones

Alternativas para evitar el derribo	Trasplante	✓	Observaciones: Es posible que el individuo interfiera con las maniobras para la construcción del proyecto, por lo que se solicita el trasplante como alternativa para evitar el derribo del mismo; sin embargo, no se considera viable ya que las características que presenta y el sitio donde está ubicado no son las adecuadas para realizar una maniobra de acuerdo a la NADF-001-RNAT-2015 y garantizar la supervivencia del mismo. Cabe aclarar que en caso de que al realizar las maniobras el individuo no interfiera, éste no será removido de su sitio y se conservará y realizará el mantenimiento periódico para garantizar la permanencia del individuo en buen estado.-
	Adecuación de diseños constructivos	----	
	Programación y calendarización de podas	----	

Derribo	Existe el riesgo real y presente para las personas o para sus bienes inmuebles	-----	Para evitar afectaciones significativas en la infraestructura urbana del lugar donde se encuentren	-----
	Existe un riesgo real y presente para el patrimonio urbanístico o arquitectónico del Distrito Federal	-----	Por mejoramiento y mantenimiento de un área verde pública	-----
	Es necesario para el saneamiento de los árboles aledaños	-----	Por obra pública o privada	----
	Observaciones. ----------			

Poda	Limpieza	----	Poda de Coníferas	----	Observaciones:
	Restauración de copa	----	Poda de palmas maduras	----	----------
	Aclareo de copa	----	Poda de árbol joven	----	----------
	Elevación de copa	--	Reducción de copa	----	----------

Se Conserva	---	Observaciones: ----------

Arq. Psj. María Guadalupe Mejía Guardia
Dictaminador Técnico 128

Croquis de Localización	Fotos









Arq. Psj. María Guadalupe Mejía Guardia
Dictaminador Técnico 128

FREDEL INGENIERIA Y ARQUITECTURA SA DE CV

DICTAMEN TÉCNICO INDIVIDUAL
ÁRBOL 267

Fecha de Evaluación:	Día	22	Mes	febrero	Año	2021	Hora	9:00

Datos del solicitante y solicitud:

Domicilio del solicitante	Calle y número	**Partiendo de la Glorieta de la Lealtad en la 1° Sección del Bosque de Chapultepec y terminando en Calzada de los Poetas en la 2° sección del Bosque de Chapultepec.**				
	Colonia	San Miguel Chapultepec 1° Sección. -	Alcaldía	Miguel Hidalgo.	C.P.	11580
Actividad solicitada y justificación del solicitante.- **Construcción del proyecto integral de la calzada flotante los pinos para la conexión peatonal de Molino del Rey, 1ª. sección-Av. Compositores, 2a. secc. del Bosque de Chapultepec"**						

Datos Generales del árbol

Localización

Banqueta	Camellón	Glorieta	Parque	Arriate	Plaza	Propiedad Privada	Obra Civil	Maceta	Otro
----------	----------	----------	----------	----------	----------	----------	----------	----------	✓

Calle y número	Partiendo de la Glorieta de la Lealtad en la 1° Sección del Bosque de Chapultepec y terminando en Calzada de los Poetas en la 2° sección del Bosque de Chapultepec.			Colonia	San Miguel Chapultepec 1° Sección.
Entre Calle	Molino del Rey.	Y calle	Av. De los Compositores.	Alcaldía	Miguel Hidalgo.
Observaciones: El árbol se localiza fuera de área de afectación. ÁREA "D"----------					

Características

Nombre común y científico (Genero, especie, variedad)	Jacaranda, *Jacaranda mimosifolia.*	Caducifolio ✓	Perennifolio
Altura Total	10.5 m	Distancia del Suelo al Follaje	5 m
Ancho de la copa 8 m -------	Promedio 8 m --------	Diámetro de tronco (A 1.30 m de nivel del suelo)	11.3 cm ----------
Largo de la copa 8 m ----------	----------		----------
----------			----------

Interferencias

Follaje	✓	Inmueble	------	Mobiliario	------	Con tránsito vehicular	----	Cámaras de Seguridad	----		
Tronco	---	Cables de energía eléctrica	------	Luminarias	----	Peatonal	----	Otro	-- --		
Raíces	-----	Registros	------	Señales de tránsito	------	Observaciones: Presenta interferencia con follaje. ----------					

Rodeado

Tránsito Vehicular	✓	Pasto (≤ 0.5m)	✓	Árboles o plantas	✓	**Descripción del Sitio** El árbol se encuentra rodeado de pavimento, árboles y compactación del suelo. ----------
Residuos Sólido	---	Pavimento(≤ 0.5m)	---	Registros	---	----------
		Riego	---	Compactación del Suelo	---	----------

Problemas bióticos			Problemas abióticos			Observaciones
Hojas						
Enfermedades	-----	Marchitez	---	Contaminación	---	No presenta problemas en las hojas se encuentra en defoliación estacional.----------
Plagas	-------	Granizo	-----	Helada	---	----------
Senescentes	-------	Clorosis	---			
Ramas						
Enfermedades	----	Muertas	---	Ramas caídas	--	No presenta problemas en las ramas. ----------
Plagas	----	Vandalismo	---	Ramas desprendidas	--	----------
Muérdago	----	Desmoche	---	Heridas	--	----------
Compartimentación	----	Cavidad	---	Pudrición	--	

Arq. Psj. María Guadalupe Mejía Guardia
Dictaminador Técnico 128

Problemas bióticos			Problemas abióticos				Observaciones
Tronco	Enfermedades	----	Vandalismo	---	Cavidades	--	No presenta problemas en el tronco.----------
	Plagas	----	Estrangulamiento	---	Pudriciones	--	
	Compartimentación	----	Heridas	---	Desmoche	--	

Raíces	Enfermedades	-------	Cortadas	---	No presenta problemas en las raíces.----------
	Plagas	-------	Heridas	---	
	Expuestas o superficiales	-----	Reprimidas o sobre el pavimento	---	
			Estranguladoras	---	

Estructura del Árbol	Copa mal equilibrada	---	Ápice terminal múltiple	---
	Ramas muy largas	---	Tronco inclinado (en grados)	✓20°
	Troncos múltiples	✓	Corteza incluida	✓
	Troncos codominantes	---	Chupones	---
	Ramas codominantes	---	Cola de León	---

Estructura General del Árbol	
Irrecuperable	--
Susceptible de Mejora	✓
Buena	--
Muy Buena	--

Valoración del Árbol

Expectativa de vida		Presencia de otros árboles				Otros Valores	
		Hectárea		100 m lineales			
5 años	---	Más de 300	✓	Más de 30	✓	Estético	✓
6 a 20	---	200 a 300	---	20 a 30	---	Científico	---
21 a 40	---	51 a 199	---	5 a 19	---	Histórico	---
Más de 40	✓	50 o menos	---	Menos de 5	---	Socio- Cultural	✓
						Otros	---

Condición General del Árbol			
Muy bueno	--	Declinante Incipiente	-
Bueno	✓	Declinante Severo	-
Muerto	--		

Manejo y Conclusiones

Alternativas para evitar el derribo	Trasplante	----	Observaciones: ----------
	Adecuación de diseños constructivos	----	
	Programación y calendarización de podas	----	

Derribo	Existe el riesgo real y presente para las personas o para sus bienes inmuebles	-----	Para evitar afectaciones significativas en la infraestructura urbana del lugar donde se encuentren	-----
	Existe un riesgo real y presente para el patrimonio urbanístico o arquitectónico del Distrito Federal	-----	Por mejoramiento y mantenimiento de un área verde pública	-----
	Es necesario para el saneamiento de los árboles aledaños	-----	Por obra pública o privada	-----
	Observaciones. ----------			

Poda	Limpieza	---	Poda de Coníferas	---	Observaciones: ----------
	Restauración de copa	---	Poda de palmas maduras	---	
	Aclareo de copa	---	Poda de árbol joven	---	
	Elevación de copa	--	Reducción de copa	---	

Se Conserva	✓	Observaciones: -El árbol se conserva, pero se recomienda realizar mantenimiento periódico para garantizar la permanencia del individuo en buen estado. ----------

Arq. Psj. María Guadalupe Mejía Guardia
Dictaminador Técnico 128

Croquis de Localización	Fotos

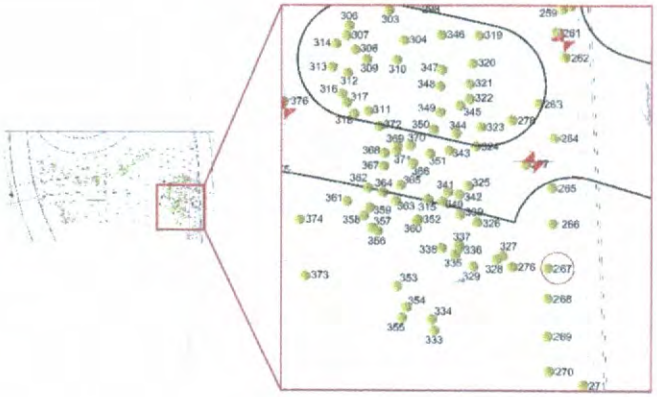







Arq. Psj. María Guadalupe Mejía Guardia
Dictaminador Técnico 128

FREDEL INGENIERIA Y ARQUITECTURA SA DE CV

DICTAMEN TÉCNICO INDIVIDUAL
ÁRBOL 268

Fecha de Evaluación:	Día	22	Mes	febrero	Año	2021	Hora	9:00

Datos del solicitante y solicitud:

Domicilio del solicitante	Calle y número	**Partiendo de la Glorieta de la Lealtad en la 1° Sección del Bosque de Chapultepec y terminando en Calzada de los Poetas en la 2° sección del Bosque de Chapultepec.**				
	Colonia	San Miguel Chapultepec 1° Sección. -	Alcaldía	Miguel Hidalgo.	C.P.	11580
Actividad solicitada y justificación del solicitante.- **Construcción del proyecto integral de la calzada flotante los pinos para la conexión peatonal de Molino del Rey, 1ª. sección-Av. Compositores, 2a. secc. del Bosque de Chapultepec"**						

Datos Generales del árbol

Localización

Banqueta	Camellón	Glorieta	Parque	Arriate	Plaza	Propiedad Privada	Obra Civil	Maceta	Otro
----------	----------	----------	----------	----------	----------	----------	----------	----------	✓

Calle y número	Partiendo de la Glorieta de la Lealtad en la 1° Sección del Bosque de Chapultepec y terminando en Calzada de los Poetas en la 2° sección del Bosque de Chapultepec.			Colonia	San Miguel Chapultepec 1° Sección.
Entre Calle	Molino del Rey.	Y calle	Av. De los Compositores.	Alcaldía	Miguel Hidalgo.
Observaciones: El árbol se localiza fuera de área de afectación. ÁREA "D"----------					

Características

Nombre común y científico (Genero, especie, variedad)	Jacaranda, *Jacaranda mimosifolia.*	Caducifolio ✓	Perennifolio
Altura Total	10.5 m	Distancia del Suelo al Follaje	5 m
Ancho de la copa 3.5 m -------	Promedio 3.5 m -------	Diámetro de tronco (A 1.30 m de nivel del suelo)	18.9 cm ----------
Largo de la copa 3.5 m ---------	----------		----------
----------			----------

Interferencias

Follaje	✓	Inmueble	------	Mobiliario	------	Con tránsito vehicular	--	Cámaras de Seguridad	---
Tronco	---	Cables de energía eléctrica	------	Luminarias	✓	Peatonal	---	Otro	✓
Raíces	-----	Registros	------	Señales de tránsito	-------	Observaciones: Presenta interferencia con follaje poste y luminaria. ----------			

Rodeado

Tránsito Vehicular	✓	Pasto (≤ 0.5m)	✓	Árboles o plantas	✓	**Descripción del Sitio** El árbol se encuentra rodeado de pavimento, árboles y compactación del suelo. ----------
Residuos Sólido	---	Pavimento(≤ 0.5m)	---	Registros	---	----------
		Riego	---	Compactación del Suelo	---	----------

Problemas bióticos			Problemas abióticos			Observaciones
Hojas						
Enfermedades	------	Marchitez	---	Contaminación	---	No presenta problemas en las hojas se encuentra en defoliación estacional.----------
Plagas	--------	Granizo	-----	Helada	---	----------
Senescentes	--------	Clorosis	---			----------
Ramas						
Enfermedades	----	Muertas	---	Ramas caídas	--	No presenta problemas en las ramas. ----------
Plagas	----	Vandalismo	---	Ramas desprendidas	--	----------
Muérdago	----	Desmoche	---	Heridas	--	----------
Compartimentación	----	Cavidad	---	Pudrición	--	----------

Arq. Psj. María Guadalupe Mejía Guardia
Dictaminador Técnico 128

Problemas bióticos			Problemas abióticos				Observaciones
Tronco	Enfermedades	----	Vandalismo	---	Cavidades	--	No presenta problemas en el tronco.----------
	Plagas	----	Estrangulamiento	---	Pudriciones	--	----------
	Compartimentación	----	Heridas	---	Desmoche	--	----------

Raíces	Enfermedades	--------	Cortadas	----	No presenta problemas en las raíces.----------
	Plagas	--------	Heridas	----	----------
	Expuestas o superficiales	------	Reprimidas o sobre el pavimento	----	----------
			Estranguladoras	----	

Estructura del Árbol	Copa mal equilibrada	---	Ápice terminal múltiple	---
	Ramas muy largas	---	Tronco inclinado (en grados)	✓10°
	Troncos múltiples	---	Corteza incluida	---
	Troncos codominantes	---	Chupones	✓
	Ramas codominantes	---	Cola de León	---

Estructura General del Árbol	
Irrecuperable	--
Susceptible de Mejora	✓
Buena	--
Muy Buena	--

Valoración del Árbol

Expectativa de vida		Presencia de otros árboles				Otros Valores	
		Hectárea		100 m lineales		Estético	✓
5 años	---	Más de 300	✓	Más de 30	✓	Científico	---
6 a 20	---	200 a 300	---	20 a 30	---	Histórico	---
21 a 40	---	51 a 199	---	5 a 19	---	Socio- Cultural	✓
Más de 40	✓	50 o menos	---	Menos de 5	---	Otros	---

Condición General del Árbol			
Muy bueno	--	Declinante incipiente	-
Bueno	✓	Declinante Severo	-
Muerto	--		

Manejo y Conclusiones

Alternativas para evitar el derribo	Trasplante	----	Observaciones: ----------
	Adecuación de diseños constructivos	----	----------
	Programación y calendarización de podas	----	----------

Derribo	Existe el riesgo real y presente para las personas o para sus bienes inmuebles	-----	Para evitar afectaciones significativas en la infraestructura urbana del lugar donde se encuentren	-----
	Existe un riesgo real y presente para el patrimonio urbanístico o arquitectónico del Distrito Federal	-----	Por mejoramiento y mantenimiento de un área verde pública	-----
	Es necesario para el saneamiento de los árboles aledaños	-----	Por obra pública o privada	-----
	Observaciones. ----------			

Poda	Limpieza	---	Poda de Coníferas	---	Observaciones: ----------
	Restauración de copa	---	Poda de palmas maduras	---	----------
	Aclareo de copa	---	Poda de árbol joven	---	----------
	Elevación de copa	--	Reducción de copa	---	

Se Conserva	✓	Observaciones: - El árbol se conserva, pero se recomienda realizar mantenimiento periódico para garantizar la permanencia del individuo en buen estado. ----------

Arq. Psj. María Guadalupe Mejía Guardia
Dictaminador Técnico 128

Croquis de Localización	Fotos

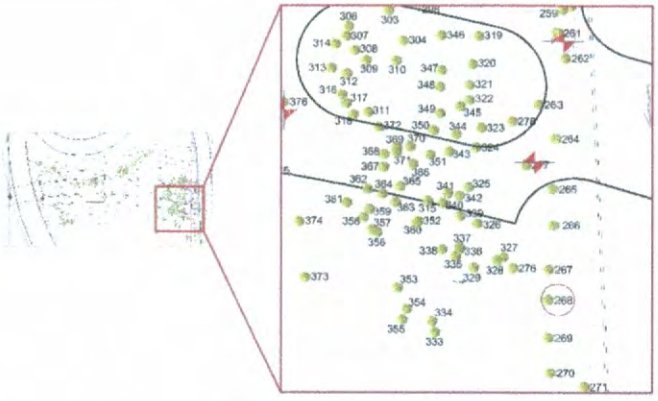







Arq. Psj. María Guadalupe Mejía Guardia
Dictaminador Técnico 128

DICTAMEN TÉCNICO INDIVIDUAL

ÁRBOL 269

Fecha de Evaluación:	Día	22	Mes	febrero	Año	2021	Hora	9:00

Datos del solicitante y solicitud:

Domicilio del solicitante	Calle y número	**Partiendo de la Glorieta de la Lealtad en la 1° Sección del Bosque de Chapultepec y terminando en Calzada de los Poetas en la 2° sección del Bosque de Chapultepec.**				
	Colonia	San Miguel Chapultepec 1° Sección. -	Alcaldía	Miguel Hidalgo.	C.P.	11580
Actividad solicitada y justificación del solicitante.- **Construcción del proyecto integral de la calzada flotante los pinos para la conexión peatonal de Molino del Rey, 1ª. sección-Av. Compositores, 2a. secc. del Bosque de Chapultepec"**						

Datos Generales del árbol

Localización

Banqueta	Camellón	Glorieta	Parque	Arriate	Plaza	Propiedad Privada	Obra Civil	Maceta	Otro
---	---	---	---	---	---	---	---	---	✓

Calle y número	Partiendo de la Glorieta de la Lealtad en la 1° Sección del Bosque de Chapultepec y terminando en Calzada de los Poetas en la 2° sección del Bosque de Chapultepec.			Colonia	San Miguel Chapultepec 1° Sección.
Entre Calle	Molino del Rey.	Y calle	Av. De los Compositores.	Alcaldía	Miguel Hidalgo.
Observaciones: El árbol se localiza fuera de área de afectación. ÁREA "D"----------					

Características

Nombre común y científico (Genero, especie, variedad)	Jacaranda, *Jacaranda mimosifolia.*	Caducifolio ✓	Perennifolio
Altura Total	9 m	Distancia del Suelo al Follaje	4.5 m
Ancho de la copa 4 m -------	Promedio 4 m ---------	Diámetro de tronco (A 1.30 m de nivel del suelo)	12.2 cm ----------
Largo de la copa 4 m ----------			

Interferencias

Follaje	✓	Inmueble	-----	Mobiliario	------	Con tránsito vehicular	----	Cámaras de Seguridad	----
Tronco	---	Cables de energía eléctrica	------	Luminarias	----	Peatonal	----	Otro	-- --
Raíces	-----	Registros	------	Señales de tránsito	------	Observaciones: Presenta interferencia con follaje. ----------			

Rodeado

Tránsito Vehicular	✓	Pasto (≤ 0.5m)	✓	Árboles o plantas	✓	**Descripción del Sitio** El árbol se encuentra rodeado de pavimento, árboles y compactación del suelo. ----------
Residuos Sólido	---	Pavimento(≤ 0.5m)	---	Registros	---	
		Riego	---	Compactación del Suelo	---	

Problemas bióticos			Problemas abióticos			Observaciones
Hojas						
Enfermedades	-----	Marchitez	---	Contaminación	---	No presenta problemas en las hojas se encuentra en defoliación estacional.----------
Plagas	-------	Granizo	----	Helada	---	
Senescentes	-------	Clorosis	---			
Ramas						
Enfermedades	----	Muertas	---	Ramas caídas	--	No presenta problemas en las ramas. ----------
Plagas	----	Vandalismo	---	Ramas desprendidas	--	
Muérdago	----	Desmoche	---	Heridas	--	
Compartimentación	----	Cavidad	---	Pudrición	--	

Arq. Psj. María Guadalupe Mejía Guardia
Dictaminador Técnico 128

	Problemas bióticos		Problemas abióticos				Observaciones
Tronco	Enfermedades	----	Vandalismo	---	Cavidades	--	No presenta problemas en el tronco.----------
	Plagas	----	Estrangulamiento	---	Pudriciones	--	----------
	Compartimentación	----	Heridas	---	Desmoche	--	----------

Raíces	Enfermedades	--------	Cortadas	----	Presenta ligera exposición de raíz.---
	Plagas	--------	Heridas	----	----------
	Expuestas o superficiales	✓	Reprimidas o sobre el pavimento	----	----------
			Estranguladoras	----	----------

Estructura del Árbol	Copa mal equilibrada	---	Ápice terminal múltiple	---
	Ramas muy largas	---	Tronco inclinado (en grados)	✓10°
	Troncos múltiples	---	Corteza incluida	---
	Troncos codominantes	---	Chupones	✓
	Ramas codominantes	---	Cola de León	---

Estructura General del Árbol	
Irrecuperable	--
Susceptible de Mejora	--
Buena	✓
Muy Buena	--

Valoración del Árbol

Expectativa de vida		Presencia de otros árboles				Otros Valores	
		Hectárea		100 m lineales		Estético	✓
5 años	---	Más de 300	✓	Más de 30	✓	Científico	---
6 a 20	---	200 a 300	---	20 a 30	---	Histórico	---
21 a 40	---	51 a 199	---	5 a 19	---	Socio- Cultural	✓
Más de 40	✓	50 o menos	---	Menos de 5	---	Otros	---

Condición General del Árbol			
Muy bueno	--	Declinante incipiente	-
Bueno	✓	Declinante Severo	-
Muerto	--		

Manejo y Conclusiones

Alternativas para evitar el derribo	Trasplante	----	Observaciones: ----------
	Adecuación de diseños constructivos	----	----------
	Programación y calendarización de podas	----	----------

Derribo	Existe el riesgo real y presente para las personas o para sus bienes inmuebles	-----	Para evitar afectaciones significativas en la infraestructura urbana del lugar donde se encuentren	-----
	Existe un riesgo real y presente para el patrimonio urbanístico o arquitectónico del Distrito Federal	-----	Por mejoramiento y mantenimiento de un área verde pública	-----
	Es necesario para el saneamiento de los árboles aledaños	-----	Por obra pública o privada	-----
	Observaciones. ----------			

Poda	Limpieza	----	Poda de Coníferas	----	Observaciones: ----------
	Restauración de copa	----	Poda de palmas maduras	----	----------
	Aclareo de copa	----	Poda de árbol joven	----	----------
	Elevación de copa	--	Reducción de copa	----	----------

Se Conserva	✓	Observaciones: El árbol se conserva, pero se recomienda realizar mantenimiento periódico para garantizar la permanencia del individuo en buen estado. ----------

Arq. Psj. María Guadalupe Mejía Guardia
Dictaminador Técnico 128

Croquis de Localización	Fotos









Arq. Psj. María Guadalupe Mejía Guardia
Dictaminador Técnico 128

FREDEL INGENIERÍA Y ARQUITECTURA, S.A. DE C.V.

DICTAMEN TÉCNICO INDIVIDUAL
ÁRBOL 270

Fecha de Evaluación:	Día	22	Mes	febrero	Año	2021	Hora	9:00

Datos del solicitante y solicitud:

Domicilio del solicitante	Calle y número	**Partiendo de la Glorieta de la Lealtad en la 1° Sección del Bosque de Chapultepec y terminando en Calzada de los Poetas en la 2° sección del Bosque de Chapultepec.**				
	Colonia	San Miguel Chapultepec 1° Sección. -	Alcaldía	Miguel Hidalgo.	C.P.	11580
Actividad solicitada y justificación del solicitante.- **Construcción del proyecto integral de la calzada flotante los pinos para la conexión peatonal de Molino del Rey, 1ª. sección-Av. Compositores, 2a. secc. del Bosque de Chapultepec"**						

Datos Generales del árbol

Localización

Banqueta	Camellón	Glorieta	Parque	Arriate	Plaza	Propiedad Privada	Obra Civil	Maceta	Otro
----------	----------	----------	----------	----------	----------	----------	----------	----------	✓

Calle y número	Partiendo de la Glorieta de la Lealtad en la 1° Sección del Bosque de Chapultepec y terminando en Calzada de los Poetas en la 2° sección del Bosque de Chapultepec.			Colonia	San Miguel Chapultepec 1° Sección.
Entre Calle	Molino del Rey.	Y calle	Av. De los Compositores.	Alcaldía	Miguel Hidalgo.
Observaciones: El árbol se localiza fuera de área de afectación. ÁREA "D"----------					

Características

Nombre común y científico (Genero, especie, variedad)	Jacaranda, *Jacaranda mimosifolia.*	Caducifolio ✓	Perennifolio
Altura Total	6.3 m	Distancia del Suelo al Follaje	3 m
Ancho de la copa 5 m -------	Promedio 5 m ---------	Diámetro de tronco (A 1.30 m de nivel del suelo)	14.5 cm ----------
Largo de la copa 5 m ----------	----------		----------
----------			----------

Interferencias

Follaje	✓	Inmueble	-----	Mobiliario	------	Con tránsito vehicular	----	Cámaras de Seguridad	----
Tronco	---	Cables de energía eléctrica	------	Luminarias	----	Peatonal	----	Otro	-- --
Raíces	-----	Registros	------	Señales de tránsito	-------	Observaciones: Presenta interferencia con follaje. ----------			

Rodeado

Tránsito Vehicular	✓	Pasto (≤ 0.5m)	✓	Árboles o plantas	✓	**Descripción del Sitio** El árbol se encuentra rodeado de pavimento, árboles y compactación del suelo. ----------
Residuos Sólido	---	Pavimento(≤ 0.5m)	---	Registros	---	----------
		Riego	---	Compactación del Suelo	---	----------

Problemas bióticos			Problemas abióticos			Observaciones
Hojas						
Enfermedades	-----	Marchitez	---	Contaminación	---	No presenta problemas en las hojas se encuentra en defoliación estacional.----------
Plagas	-------	Granizo	-----	Helada	---	----------
Senescentes	-------	Clorosis	---			

Ramas						
Enfermedades	----	Muertas	---	Ramas caídas	--	No presenta problemas en las ramas. ----------
Plagas	----	Vandalismo	---	Ramas desprendidas	--	----------
Muérdago	----	Desmoche	---	Heridas	--	----------
Compartimentación	----	Cavidad	---	Pudrición	--	----------

Arq. Psj. María Guadalupe Mejía Guardia
Dictaminador Técnico 128

Problemas bióticos			Problemas abióticos				Observaciones
Tronco	Enfermedades	----	Vandalismo	---	Cavidades	--	No presenta problemas en el tronco.----------
	Plagas	----	Estrangulamiento	---	Pudriciones	--	----------
	Compartimentación	----	Heridas	---	Desmoche	--	----------

Raíces	Enfermedades	--------	Cortadas	----	Presenta ligera exposición de raíces.----------
	Plagas	--------	Heridas	----	----------
	Expuestas o superficiales	✓	Reprimidas o sobre el pavimento	----	----------
			Estranguladoras	----	

Estructura del Árbol	Copa mal equilibrada	---	Ápice terminal múltiple	---
	Ramas muy largas	---	Tronco inclinado (en grados)	✓10°
	Troncos múltiples	---	Corteza incluida	---
	Troncos codominantes	---	Chupones	✓
	Ramas codominantes	---	Cola de León	---

Estructura General del Árbol	
Irrecuperable	--
Susceptible de Mejora	✓
Buena	--
Muy Buena	--

Valoración del Árbol

Expectativa de vida		Presencia de otros árboles				Otros Valores	
		Hectárea		100 m lineales			
5 años	---	Más de 300	✓	Más de 30	✓	Estético	✓
6 a 20	---	200 a 300	---	20 a 30	---	Científico	---
21 a 40	✓	51 a 199	---	5 a 19	---	Histórico	---
Más de 40	---	50 o menos	---	Menos de 5	---	Socio- Cultural	✓
						Otros	---

Condición General del Árbol			
Muy bueno	--	Declinante incipiente	-
Bueno	✓	Declinante Severo	-
Muerto	--		

Manejo y Conclusiones

Alternativas para evitar el derribo	Trasplante	----	Observaciones: ----------
	Adecuación de diseños constructivos	----	----------
	Programación y calendarización de podas	----	----------

Derribo	Existe el riesgo real y presente para las personas o para sus bienes inmuebles	-----	Para evitar afectaciones significativas en la infraestructura urbana del lugar donde se encuentren	-----
	Existe un riesgo real y presente para el patrimonio urbanístico o arquitectónico del Distrito Federal	-----	Por mejoramiento y mantenimiento de un área verde pública	-----
	Es necesario para el saneamiento de los árboles aledaños	-----	Por obra pública o privada	-----
	Observaciones. ----------			

Poda	Limpieza	----	Poda de Coníferas	----	Observaciones: ----------
	Restauración de copa	----	Poda de palmas maduras	----	----------
	Aclareo de copa	----	Poda de árbol joven	----	----------
	Elevación de copa	--	Reducción de copa	----	

Se Conserva	✓	Observaciones: El árbol se conserva, pero se recomienda realizar mantenimiento periódico para garantizar la permanencia del individuo en buen estado. ----------

Arq. Psj. María Guadalupe Mejía Guardia
Dictaminador Técnico 128

Croquis de Localización	Fotos

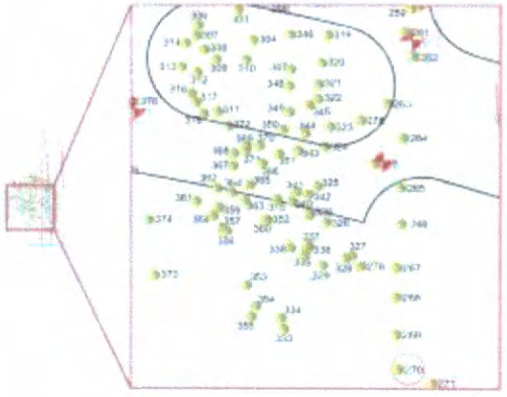







Arq. Psj. María Guadalupe Mejía Guardia
Dictaminador Técnico 128

FREDEL INGENIERÍA Y ARQUITECTURA S.A. DE C.V.

DICTAMEN TÉCNICO INDIVIDUAL
ÁRBOL 271

Fecha de Evaluación:	Día	22	Mes	febrero	Año	2021	Hora	9:00

Datos del solicitante y solicitud:

Domicilio del solicitante	Calle y número	**Partiendo de la Glorieta de la Lealtad en la 1° Sección del Bosque de Chapultepec y terminando en Calzada de los Poetas en la 2° sección del Bosque de Chapultepec.**				
	Colonia	San Miguel Chapultepec 1° Sección. -	Alcaldía	Miguel Hidalgo.	C.P.	11580
Actividad solicitada y justificación del solicitante.- **Construcción del proyecto integral de la calzada flotante los pinos para la conexión peatonal de Molino del Rey, 1ª. sección-Av. Compositores, 2a. secc. del Bosque de Chapultepec"**						

Datos Generales del árbol

Localización

Banqueta	Camellón	Glorieta	Parque	Arriate	Plaza	Propiedad Privada	Obra Civil	Maceta	Otro
---	---	---	---	---	---	---	---	---	✓

Calle y número	Partiendo de la Glorieta de la Lealtad en la 1° Sección del Bosque de Chapultepec y terminando en Calzada de los Poetas en la 2° sección del Bosque de Chapultepec.			Colonia	San Miguel Chapultepec 1° Sección.
Entre Calle	Molino del Rey.	Y calle	Av. De los Compositores.	Alcaldía	Miguel Hidalgo.
Observaciones: El árbol se localiza fuera de área de afectación. ÁREA "D"----------					

Características

Nombre común y científico (Genero, especie, variedad)	Fresno, *Fraxinus uhdei.*	Caducifolio ✓	Perennifolio
Altura Total	5.0 m	Distancia del Suelo al Follaje	4.5 m
Ancho de la copa 1.5 m -------	Promedio 1.5 m -------	Diámetro de tronco (A 1.30 m de nivel del suelo)	8.4 cm ----------
Largo de la copa 1.5 m ---------			

Interferencias

Follaje	✓	Inmueble	-----	Mobiliario	------	Con tránsito vehicular	✓	Cámaras de Seguridad	----
Tronco	---	Cables de energía eléctrica	------	Luminarias	----	Peatonal	----	Otro	-- --
Raíces	-----	Registros	------	Señales de tránsito	-------	Observaciones: Presenta interferencia con follaje y tránsito vehicular. ----------			

Rodeado

Tránsito Vehicular	✓	Pasto (≤ 0.5m)	✓	Árboles o plantas	✓	**Descripción del Sitio** El árbol se encuentra rodeado de pavimento, árboles y compactación del suelo. ----------
Residuos Sólido	---	Pavimento(≤ 0.5m)	---	Registros	---	
		Riego	---	Compactación del Suelo	---	

Problemas bióticos			Problemas abióticos			Observaciones

Hojas

Enfermedades	-----	Marchitez	---	Contaminación	----	No presenta problemas en las hojas, se encuentra en defoliación estacional.----------
Plagas	-------	Granizo	-----	Helada	---	
Senescentes	-------	Clorosis	---			

Ramas

Enfermedades	----	Muertas	---	Ramas caídas	--	Presenta pudrición en un desmoche. ----------
Plagas	----	Vandalismo	---	Ramas desprendidas	--	
Muérdago	----	Desmoche	✓	Heridas	--	
Compartimentación	----	Cavidad	---	Pudrición	✓	

Arq. Psj. María Guadalupe Mejía Guardia
Dictaminador Técnico 128

Problemas bióticos			Problemas abióticos				Observaciones
Tronco	Enfermedades	----	Vandalismo	---	Cavidades	--	No presenta problemas en el tronco.----------
	Plagas	----	Estrangulamiento	---	Pudriciones	--	----------
	Compartimentación	----	Heridas	---	Desmoche	--	----------

Raíces	Enfermedades	--------	Cortadas	----	No presenta problemas en las raíces.----------
	Plagas	--------	Heridas	----	----------
	Expuestas o superficiales	-----	Reprimidas o sobre el pavimento	----	----------
			Estranguladoras	---	

Estructura del Árbol	Copa mal equilibrada	---	Ápice terminal múltiple	---
	Ramas muy largas	---	Tronco inclinado (en grados)	✓10°
	Troncos múltiples	---	Corteza incluida	---
	Troncos codominantes	---	Chupones	✓
	Ramas codominantes	---	Cola de León	---

Estructura General del Árbol	
Irrecuperable	--
Susceptible de Mejora	✓
Buena	--
Muy Buena	--

Valoración del Árbol

Expectativa de vida		Presencia de otros árboles				Otros Valores	
		Hectárea		100 m lineales			
5 años	---	Más de 300	✓	Más de 30	✓	Estético	✓
6 a 20	---	200 a 300	---	20 a 30	---	Científico	✓
21 a 40	---	51 a 199	---	5 a 19	---	Histórico	✓
Más de 40	✓	50 o menos	---	Menos de 5	---	Socio- Cultural	✓
						Otros	---

Condición General del Árbol			
Muy bueno	--	Declinante incipiente	-
Bueno	✓	Declinante Severo	-
Muerto	--		

Manejo y Conclusiones

Alternativas para evitar el derribo	Trasplante	----	Observaciones: ----------
	Adecuación de diseños constructivos	----	----------
	Programación y calendarización de podas	----	----------

Derribo	Existe el riesgo real y presente para las personas o para sus bienes inmuebles	-----	Para evitar afectaciones significativas en la infraestructura urbana del lugar donde se encuentren	-----
	Existe un riesgo real y presente para el patrimonio urbanístico o arquitectónico del Distrito Federal	-----	Por mejoramiento y mantenimiento de un área verde pública	-----
	Es necesario para el saneamiento de los árboles aledaños	-----	Por obra pública o privada	-----
	Observaciones. ----------			

Poda	Limpieza	----	Poda de Coníferas	----	Observaciones: ----------
	Restauración de copa	----	Poda de palmas maduras	----	----------
	Aclareo de copa	----	Poda de árbol joven	----	----------
	Elevación de copa	--	Reducción de copa	----	

Se Conserva	✓	Observaciones: El árbol se conserva, pero se recomienda realizar mantenimiento periódico para garantizar la permanencia del individuo en buen estado. El árbol se encuentra listado en el artículo 15 de la Ley de Salvaguarda del Patrimonio urbanístico Arquitectónico del Distrito Federal.----------

Arq. Psj. María Guadalupe Mejía Guardia
Dictaminador Técnico 128

Croquis de Localización	Fotos









Arq. Psj. María Guadalupe Mejía Guardia
Dictaminador Técnico 128

FREDEL INGENIERIA Y ARQUITECTURA, S.A. DE C.V.

DICTAMEN TÉCNICO INDIVIDUAL
ÁRBOL 272

Fecha de Evaluación:	Día	22	Mes	febrero	Año	2021	Hora	9:00

Datos del solicitante y solicitud:

Domicilio del solicitante	Calle y número	**Partiendo de la Glorieta de la Lealtad en la 1° Sección del Bosque de Chapultepec y terminando en Calzada de los Poetas en la 2° sección del Bosque de Chapultepec.**				
	Colonia	San Miguel Chapultepec 1° Sección. -	Alcaldía	Miguel Hidalgo.	C.P.	11580
Actividad solicitada y justificación del solicitante.- **Construcción del proyecto integral de la calzada flotante los pinos para la conexión peatonal de Molino del Rey, 1ª. sección-Av. Compositores, 2a. secc. del Bosque de Chapultepec"**						

Datos Generales del árbol

Localización										
Banqueta ----------	Camellón ----------	Glorieta ----------	Parque ----------	Arriate ----------	Plaza ----------	Propiedad Privada ----------	Obra Civil ----------	Maceta ----------	Otro ✓	
Calle y número	Partiendo de la Glorieta de la Lealtad en la 1° Sección del Bosque de Chapultepec y terminando en Calzada de los Poetas en la 2° sección del Bosque de Chapultepec.						Colonia	San Miguel Chapultepec 1° Sección.		
Entre Calle	Molino del Rey.	Y calle	Av. De los Compositores.				Alcaldía	Miguel Hidalgo.		
Observaciones: El árbol se localiza fuera de área de afectación. ÁREA "D"----------										

Características					
Nombre común y científico (Genero, especie, variedad)	Jacaranda, *Jacaranda mimosifolia.*		Caducifolio ✓	Perennifolio	
Altura Total	11 m	Distancia del Suelo al Follaje	5.5 m		
Ancho de la copa 4.5 m -------	Promedio 4.5 m ------- ----------	Diámetro de tronco (A 1.30 m de nivel del suelo)	15.1 cm ----------		
Largo de la copa 4.5 m --------- ----------			----------		

Interferencias										
Follaje	✓	Inmueble	------	Mobiliario	------	Con tránsito vehicular	----	Cámaras de Seguridad	----	
Tronco	---	Cables de energía eléctrica	------	Luminarias	----	Peatonal	----	Otro	-- --	
Raíces	-----	Registros	------	Señales de tránsito	-------	Observaciones: Presenta interferencia con follaje. ----------				

Rodeado							
Tránsito Vehicular	✓	Pasto (≤ 0.5m)	✓	Árboles o plantas	✓	**Descripción del Sitio** El árbol se encuentra rodeado de pavimento, árboles y compactación del suelo. ----------	
Residuos Sólido	---	Pavimento(≤ 0.5m)	---	Registros	---		
		Riego	---	Compactación del Suelo	---		

Problemas bióticos			Problemas abióticos			Observaciones
Hojas						
Enfermedades	------	Marchitez	---	Contaminación	---	No presenta problemas en las hojas.----------
Plagas	--------	Granizo	-----	Helada	---	
Senescentes	--------	Clorosis	---			
Ramas						
Enfermedades	----	Muertas	---	Ramas caídas	--	No presenta problemas en las ramas. ----------
Plagas	----	Vandalismo	---	Ramas desprendidas	--	
Muérdago	----	Desmoche	---	Heridas	--	
Compartimentación	----	Cavidad	---	Pudrición	--	

Arq. Psj. María Guadalupe Mejía Guardia
Dictaminador Técnico 128

	Problemas bióticos		Problemas abióticos				Observaciones
Tronco	Enfermedades	----	Vandalismo	---	Cavidades	--	No presenta problemas en el tronco.----------
	Plagas	----	Estrangulamiento	---	Pudriciones	--	----------
	Compartimentación	----	Heridas	---	Desmoche	--	----------

Raíces	Enfermedades	--------	Cortadas	----	No presenta problemas en las raíces.----------
	Plagas	--------	Heridas	----	----------
	Expuestas o superficiales	------	Reprimidas o sobre el pavimento	----	----------
			Estranguladoras	----	

Estructura del Árbol	Copa mal equilibrada	---	Ápice terminal múltiple	---
	Ramas muy largas	---	Tronco inclinado (en grados)	√15°
	Troncos múltiples	---	Corteza incluida	---
	Troncos codominantes	---	Chupones	✓
	Ramas codominantes	---	Cola de León	---

Estructura General del Árbol	
Irrecuperable	--
Susceptible de Mejora	✓
Buena	--
Muy Buena	--

Valoración del Árbol

Expectativa de vida		Presencia de otros árboles				Otros Valores	
		Hectárea		100 m lineales		Estético	✓
5 años	---	Más de 300	✓	Más de 30	✓	Científico	---
6 a 20	---	200 a 300	---	20 a 30	---	Histórico	---
21 a 40	---	51 a 199	---	5 a 19	---	Socio- Cultural	✓
Más de 40	✓	50 o menos	---	Menos de 5	---	Otros	---

Condición General del Árbol			
Muy bueno	--	Declinante incipiente	-
Bueno	✓	Declinante Severo	-
Muerto	--		

Manejo y Conclusiones

Alternativas para evitar el derribo	Trasplante	----	Observaciones: ----------
	Adecuación de diseños constructivos	----	----------
	Programación y calendarización de podas	----	----------

Derribo	Existe el riesgo real y presente para las personas o para sus bienes inmuebles	-----	Para evitar afectaciones significativas en la infraestructura urbana del lugar donde se encuentren	-----
	Existe un riesgo real y presente para el patrimonio urbanístico o arquitectónico del Distrito Federal	-----	Por mejoramiento y mantenimiento de un área verde pública	-----
	Es necesario para el saneamiento de los árboles aledaños	-----	Por obra pública o privada	-----
	Observaciones. ----------			

Poda	Limpieza	----	Poda de Coníferas	----	Observaciones: ----------
	Restauración de copa	----	Poda de palmas maduras	----	----------
	Aclareo de copa	----	Poda de árbol joven	----	----------
	Elevación de copa	--	Reducción de copa	----	

Se Conserva	✓	Observaciones: El árbol se conserva, pero se recomienda realizar mantenimiento periódico para garantizar la permanencia del individuo en buen estado. ----------

Arq. Psj. María Guadalupe Mejía Guardia
Dictaminador Técnico 128

Croquis de Localización	Fotos









Arq. Psj. María Guadalupe Mejía Guardia
Dictaminador Técnico 128

FREDEL INGENIERIA Y ARQUITECTURA SA DE CV

DICTAMEN TÉCNICO INDIVIDUAL
ÁRBOL 273

Fecha de Evaluación:	Día	22	Mes	febrero	Año	2021	Hora	9:00

Datos del solicitante y solicitud:

Domicilio del solicitante	Calle y número	**Partiendo de la Glorieta de la Lealtad en la 1° Sección del Bosque de Chapultepec y terminando en Calzada de los Poetas en la 2° sección del Bosque de Chapultepec.**				
	Colonia	San Miguel Chapultepec 1° Sección. -	Alcaldía	Miguel Hidalgo.	C.P.	11580
Actividad solicitada y justificación del solicitante.- **Construcción del proyecto integral de la calzada flotante los pinos para la conexión peatonal de Molino del Rey, 1ª. sección-Av. Compositores, 2a. secc. del Bosque de Chapultepec"**						

Datos Generales del árbol

Localización

Banqueta ----------	Camellón ----------	Glorieta ----------	Parque ----------	Arriate ----------	Plaza ----------	Propiedad Privada ----------	Obra Civil ----------	Maceta ----------	Otro ✓

Calle y número	Partiendo de la Glorieta de la Lealtad en la 1° Sección del Bosque de Chapultepec y terminando en Calzada de los Poetas en la 2° sección del Bosque de Chapultepec.			Colonia	San Miguel Chapultepec 1° Sección.
Entre Calle	Molino del Rey.	Y calle	Av. De los Compositores.	Alcaldía	Miguel Hidalgo.
Observaciones: El árbol se localiza fuera de área de afectación. ÁREA "D"----------					

Características

Nombre común y científico (Genero, especie, variedad)	Jacaranda, *Jacaranda mimosifolia.*		Caducifolio ✓	Perennifolio
Altura Total	8 m	Distancia del Suelo al Follaje	4 m	
Ancho de la copa 3.5 m -------	Promedio 3.5 m -------	Diámetro de tronco (A 1.30 m de nivel del suelo)	10.2 cm ----------	
Largo de la copa 3.5 m ---------				

Interferencias

Follaje	✓	Inmueble	------	Mobiliario	------	Con tránsito vehicular	----	Cámaras de Seguridad	----
Tronco	---	Cables de energía eléctrica	------	Luminarias	----	Peatonal	----	Otro	-- --
Raíces	-----	Registros	------	Señales de tránsito	-------	Observaciones: Presenta interferencia con follaje. ----------			

Rodeado

Tránsito Vehicular	✓	Pasto (≤ 0.5m)	✓	Árboles o plantas	✓	**Descripción del Sitio** El árbol se encuentra rodeado de pavimento, árboles y compactación del suelo. ----------
Residuos Sólido	---	Pavimento(≤ 0.5m)	---	Registros	---	
		Riego	---	Compactación del Suelo	---	

	Problemas bióticos		Problemas abióticos				Observaciones
Hojas	Enfermedades	-----	Marchitez	---	Contaminación	----	No presenta problemas en las hojas, se encuentra en defoliación estacional.----------
	Plagas	--------	Granizo	----	Helada	----	
	Senescentes	--------	Clorosis	---			
Ramas	Enfermedades	----	Muertas	---	Ramas caídas	--	No presenta problemas en las ramas. ----------
	Plagas	----	Vandalismo	---	Ramas desprendidas	--	
	Muérdago	----	Desmoche	---	Heridas	--	
	Compartimentación	----	Cavidad	---	Pudrición	--	

Arq. Psj. María Guadalupe Mejía Guardia
Dictaminador Técnico 128

Problemas bióticos			Problemas abióticos				Observaciones
Tronco	Enfermedades	----	Vandalismo	---	Cavidades	--	Desmoche en uno de los troncos codominantes----------
	Plagas	----	Estrangulamiento	---	Pudriciones	--	
	Compartimentación	----	Heridas	---	Desmoche	✓	

Raíces	Enfermedades	--------	Cortadas	---	No presenta problemas en las raíces.----------
	Plagas	--------	Heridas	---	
	Expuestas o superficiales	------	Reprimidas o sobre el pavimento	---	
			Estranguladoras	---	

Estructura del Árbol	Copa mal equilibrada	---	Ápice terminal múltiple	---
	Ramas muy largas	---	Tronco inclinado (en grados)	✓
	Troncos múltiples	---	Corteza incluida	---
	Troncos codominantes	✓	Chupones	✓
	Ramas codominantes	---	Cola de León	---

Estructura General del Árbol	
Irrecuperable	--
Susceptible de Mejora	✓
Buena	--
Muy Buena	--

Valoración del Árbol

Expectativa de vida		Presencia de otros árboles				Otros Valores	
		Hectárea		100 m lineales			
5 años	---	Más de 300	✓	Más de 30	✓	Estético	✓
6 a 20	---	200 a 300	---	20 a 30	---	Científico	---
21 a 40	---	51 a 199	---	5 a 19	---	Histórico	---
Más de 40	✓	50 o menos	---	Menos de 5	---	Socio- Cultural	✓
						Otros	---

Condición General del Árbol			
Muy bueno	--	Declinante incipiente	-
Bueno	✓	Declinante Severo	-
Muerto	--		

Manejo y Conclusiones

Alternativas para evitar el derribo	Trasplante	----	Observaciones: ----------
	Adecuación de diseños constructivos	----	
	Programación y calendarización de podas	----	

Derribo	Existe el riesgo real y presente para las personas o para sus bienes inmuebles	-----	Para evitar afectaciones significativas en la infraestructura urbana del lugar donde se encuentren	-----
	Existe un riesgo real y presente para el patrimonio urbanístico o arquitectónico del Distrito Federal	-----	Por mejoramiento y mantenimiento de un área verde pública	-----
	Es necesario para el saneamiento de los árboles aledaños	-----	Por obra pública o privada	-----
	Observaciones. ----------			

Poda	Limpieza	----	Poda de Coníferas	----	Observaciones: ----------
	Restauración de copa	----	Poda de palmas maduras	----	
	Aclareo de copa	----	Poda de árbol joven	----	
	Elevación de copa	--	Reducción de copa	----	

Se Conserva	✓	Observaciones: El árbol se conserva, pero se recomienda realizar mantenimiento periódico para garantizar la permanencia del individuo en buen estado. ----------

Arq. Psj. María Guadalupe Mejía Guardia
Dictaminador Técnico 128

Croquis de Localización	Fotos









Arq. Psj. María Guadalupe Mejía Guardia
Dictaminador Técnico 128

Fecha de Evaluación:	Día	22	Mes	febrero	Año	2021	Hora	9:00

Datos del solicitante y solicitud:

Domicilio del solicitante	Calle y número	Partiendo de la Glorieta de la Lealtad en la 1° Sección del Bosque de Chapultepec y terminando en Calzada de los Poetas en la 2° sección del Bosque de Chapultepec.				
	Colonia	San Miguel Chapultepec 1° Sección. -	Alcaldía	Miguel Hidalgo.	C.P.	11580
Actividad solicitada y justificación del solicitante.- **Construcción del proyecto integral de la calzada flotante los pinos para la conexión peatonal de Molino del Rey, 1ª. sección-Av. Compositores, 2a. secc. del Bosque de Chapultepec"**						

Datos Generales del árbol

Localización

Banqueta	Camellón	Glorieta	Parque	Arriate	Plaza	Propiedad Privada	Obra Civil	Maceta	Otro
----------	----------	----------	----------	----------	----------	----------	----------	----------	✓

Calle y número	Partiendo de la Glorieta de la Lealtad en la 1° Sección del Bosque de Chapultepec y terminando en Calzada de los Poetas en la 2° sección del Bosque de Chapultepec.			Colonia	San Miguel Chapultepec 1° Sección.
Entre Calle	Molino del Rey.	Y calle	Av. De los Compositores.	Alcaldía	Miguel Hidalgo.
Observaciones: El árbol se localiza fuera de área de afectación. ÁREA "D"----------					

Características

Nombre común y científico (Genero, especie, variedad)	Jacaranda, *Jacaranda mimosifolia.*		Caducifolio ✓	Perennifolio
Altura Total	9.5 m	Distancia del Suelo al Follaje	4.5 m	
Ancho de la copa 2 m -------	Promedio 2 m --------- ----------	Diámetro de tronco (A 1.30 m de nivel del suelo)	5 cm ---------- ---------- ----------	
Largo de la copa 2 m ---------- ----------				

Interferencias

Follaje	✓	Inmueble	-----	Mobiliario	-----	Con tránsito vehicular	----	Cámaras de Seguridad	----
Tronco	---	Cables de energía eléctrica	-----	Luminarias	----	Peatonal	----	Otro	-- --
Raíces	-----	Registros	-----	Señales de tránsito	-------	Observaciones: Presenta interferencia con follaje. ---------- ----------			

Rodeado

Tránsito Vehicular	✓	Pasto (≤ 0.5m)	✓	Árboles o plantas	✓	**Descripción del Sitio** El árbol se encuentra rodeado de pavimento, árboles y compactación del suelo. ---------- ---------- ----------
Residuos Sólido	---	Pavimento(≤ 0.5m)	---	Registros	---	
		Riego	---	Compactación del Suelo	---	

Problemas bióticos			Problemas abióticos			Observaciones
Hojas						
Enfermedades	-----	Marchitez	---	Contaminación	---	No presenta problemas en las hojas se encuentra en defoliación estacional.---------- ----------
Plagas	-------	Granizo	-----	Helada	---	
Senescentes	-------	Clorosis	---			
Ramas						
Enfermedades	----	Muertas	---	Ramas caídas	--	No presenta problemas en las ramas. ---------- ---------- ---------- ----------
Plagas	----	Vandalismo	---	Ramas desprendidas	--	
Muérdago	----	Desmoche	---	Heridas	--	
Compartimentación	----	Cavidad	---	Pudrición	--	

Arq. Psj. María Guadalupe Mejía Guardia
Dictaminador Técnico 128

Problemas bióticos			Problemas abióticos				Observaciones
Tronco	Enfermedades	----	Vandalismo	---	Cavidades	--	No presenta problemas en el tronco.----------
	Plagas	----	Estrangulamiento	---	Pudriciones	--	
	Compartimentación	----	Heridas	---	Desmoche	--	

Raíces	Enfermedades	-------	Cortadas	----	No presenta problemas en las raíces.----------
	Plagas	-------	Heridas	----	
	Expuestas o superficiales	-----	Reprimidas o sobre el pavimento	----	
			Estranguladoras	----	

Estructura del Árbol	Copa mal equilibrada	---	Ápice terminal múltiple	---
	Ramas muy largas	---	Tronco inclinado (en grados)	✓ menos de 5°
	Troncos múltiples	---	Corteza incluida	---
	Troncos codominantes	✓	Chupones	✓
	Ramas codominantes	---	Cola de León	---

Estructura General del Árbol	
Irrecuperable	--
Susceptible de Mejora	✓
Buena	--
Muy Buena	--

Valoración del Árbol

Expectativa de vida		Presencia de otros árboles				Otros Valores	
		Hectárea		100 m lineales			
5 años	---	Más de 300	✓	Más de 30	✓	Estético	✓
6 a 20	---	200 a 300	---	20 a 30	---	Científico	---
21 a 40	---	51 a 199	---	5 a 19	---	Histórico	---
Más de 40	✓	50 o menos	---	Menos de 5	---	Socio- Cultural	✓
						Otros	---

Condición General del Árbol			
Muy bueno	--	Declinante incipiente	-
Bueno	✓	Declinante Severo	-
Muerto	--		

Manejo y Conclusiones

Alternativas para evitar el derribo	Trasplante	----	Observaciones: ----------
	Adecuación de diseños constructivos	----	
	Programación y calendarización de podas	----	

Derribo	Existe el riesgo real y presente para las personas o para sus bienes inmuebles	-----	Para evitar afectaciones significativas en la infraestructura urbana del lugar donde se encuentren	-----
	Existe un riesgo real y presente para el patrimonio urbanístico o arquitectónico del Distrito Federal	-----	Por mejoramiento y mantenimiento de un área verde pública	-----
	Es necesario para el saneamiento de los árboles aledaños	-----	Por obra pública o privada	-----
	Observaciones. ----------			

Poda	Limpieza	----	Poda de Coníferas	----	Observaciones: ----------
	Restauración de copa	----	Poda de palmas maduras	----	
	Aclareo de copa	----	Poda de árbol joven	----	
	Elevación de copa	--	Reducción de copa	----	

Se Conserva	✓	Observaciones: El árbol se conserva, pero se recomienda realizar mantenimiento periódico para garantizar la permanencia del individuo en buen estado. ----------

Arq. Psj. María Guadalupe Mejía Guardia
Dictaminador Técnico 128

Croquis de Localización	Fotos









Arq. Psj. María Guadalupe Mejía Guardia
Dictaminador Técnico 128

Fecha de Evaluación:	Día	22	Mes	febrero	Año	2021	Hora	9:00

Datos del solicitante y solicitud:

Domicilio del solicitante	Calle y número	**Partiendo de la Glorieta de la Lealtad en la 1° Sección del Bosque de Chapultepec y terminando en Calzada de los Poetas en la 2° sección del Bosque de Chapultepec.**				
	Colonia	San Miguel Chapultepec 1° Sección. -	Alcaldía	Miguel Hidalgo.	C.P.	11580
Actividad solicitada y justificación del solicitante.- **Construcción del proyecto integral de la calzada flotante los pinos para la conexión peatonal de Molino del Rey, 1ª. sección-Av. Compositores, 2a. secc. del Bosque de Chapultepec"**						

Datos Generales del árbol

Localización

Banqueta	Camellón	Glorieta	Parque	Arriate	Plaza	Propiedad Privada	Obra Civil	Maceta	Otro
---	---	---	---	---	---	---	---	---	✓

Calle y número	Partiendo de la Glorieta de la Lealtad en la 1° Sección del Bosque de Chapultepec y terminando en Calzada de los Poetas en la 2° sección del Bosque de Chapultepec.			Colonia	San Miguel Chapultepec 1° Sección.
Entre Calle	Molino del Rey.	Y calle	Av. De los Compositores.	Alcaldía	Miguel Hidalgo.
Observaciones: El árbol se localiza fuera de área de afectación. ÁREA "D"----------					

Características

Nombre común y científico (Genero, especie, variedad)	Jacaranda, *Jacaranda mimosifolia.*	Caducifolio ✓	Perennifolio
Altura Total	10.5 m	Distancia del Suelo al Follaje	5 m
Ancho de la copa 7 m -------	Promedio 7.0 m -------	Diámetro de tronco (A 1.30 m de nivel del suelo)	15.4 cm ----------
Largo de la copa 7 m ----------			

Interferencias

Follaje	✓	Inmueble	-----	Mobiliario	-----	Con tránsito vehicular	----	Cámaras de Seguridad	----
Tronco	---	Cables de energía eléctrica	-----	Luminarias	----	Peatonal	----	Otro	-- --
Raíces	-----	Registros	-----	Señales de tránsito	-------	Observaciones: Presenta interferencia con follaje. ----------			

Rodeado

Tránsito Vehicular	---	Pasto (≤ 0.5m)	✓	Árboles o plantas	✓	**Descripción del Sitio** El árbol se encuentra rodeado de árboles y compactación del suelo. ----------
Residuos Sólido	---	Pavimento(≤ 0.5m)	---	Registros	---	
		Riego	---	Compactación del Suelo	✓	

Problemas bióticos				Problemas abióticos		Observaciones
Hojas						
Enfermedades	------	Marchitez	---	Contaminación	----	No presenta problemas en las hojas, se encuentra en defoliación estacional.----------
Plagas	-------	Granizo	-----	Helada	---	
Senescentes	-------	Clorosis	---			
Ramas						
Enfermedades	----	Muertas	---	Ramas caídas	--	No presenta problemas en las ramas. ----------
Plagas	----	Vandalismo	---	Ramas desprendidas	--	
Muérdago	----	Desmoche	---	Heridas	--	
Compartimentación	----	Cavidad	---	Pudrición	--	

Arq. Psj. María Guadalupe Mejía Guardia
Dictaminador Técnico 128

Problemas bióticos			Problemas abióticos				Observaciones
Tronco	Enfermedades	----	Vandalismo	---	Cavidades	--	No presenta problemas en el tronco.----------
	Plagas	----	Estrangulamiento	---	Pudriciones	--	
	Compartimentación	----	Heridas	---	Desmoche	--	

Raíces	Enfermedades	--------	Cortadas	----	Presenta raíces expuestas.----------
	Plagas	--------	Heridas	----	
	Expuestas o superficiales	✓	Reprimidas o sobre el pavimento	----	
			Estranguladoras	----	

Estructura del Árbol	Copa mal equilibrada	---	Ápice terminal múltiple	---
	Ramas muy largas	---	Tronco inclinado (en grados)	✓20°
	Troncos múltiples	---	Corteza incluida	✓
	Troncos codominantes	✓	Chupones	---
	Ramas codominantes	---	Cola de León	---

Estructura General del Árbol	
Irrecuperable	--
Susceptible de Mejora	✓
Buena	--
Muy Buena	--

Valoración del Árbol

Expectativa de vida		Presencia de otros árboles				Otros Valores	
		Hectárea		100 m lineales			
5 años	---	Más de 300	✓	Más de 30	✓	Estético	✓
6 a 20	---	200 a 300	---	20 a 30	---	Científico	---
21 a 40	✓	51 a 199	---	5 a 19	---	Histórico	---
Más de 40	---	50 o menos	---	Menos de 5	---	Socio- Cultural	✓
						Otros	---

Condición General del Árbol			
Muy bueno	--	Declinante incipiente	-
Bueno	✓	Declinante Severo	-
Muerto	--		

Manejo y Conclusiones

Alternativas para evitar el derribo	Trasplante	----	Observaciones: ----------
	Adecuación de diseños constructivos	----	
	Programación y calendarización de podas	----	

Derribo	Existe el riesgo real y presente para las personas o para sus bienes inmuebles	-----	Para evitar afectaciones significativas en la infraestructura urbana del lugar donde se encuentren	-----
	Existe un riesgo real y presente para el patrimonio urbanístico o arquitectónico del Distrito Federal	-----	Por mejoramiento y mantenimiento de un área verde pública	-----
	Es necesario para el saneamiento de los árboles aledaños	-----	Por obra pública o privada	-----
	Observaciones. ----------			

Poda	Limpieza	----	Poda de Coníferas	----	Observaciones: ----------
	Restauración de copa	----	Poda de palmas maduras	----	
	Aclareo de copa	----	Poda de árbol joven	----	
	Elevación de copa	--	Reducción de copa	----	

Se Conserva	✓	Observaciones: El árbol se conserva, pero se recomienda realizar mantenimiento periódico para garantizar la permanencia del individuo en buen estado. ----------

Arq. Psj. María Guadalupe Mejía Guardia
Dictaminador Técnico 128

Croquis de Localización	Fotos









Arq. Psj. María Guadalupe Mejía Guardia
Dictaminador Técnico 128

FREDEL INGENIERIA Y ARQUITECTURA S.A. DE C.V.

DICTAMEN TÉCNICO INDIVIDUAL
ÁRBOL 351

Fecha de Evaluación:	Día	22	Mes	febrero	Año	2021	Hora	9:00

Datos del solicitante y solicitud:

Domicilio del solicitante	Calle y número	**Partiendo de la Glorieta de la Lealtad en la 1° Sección del Bosque de Chapultepec y terminando en Calzada de los Poetas en la 2° sección del Bosque de Chapultepec.**----------				
	Colonia	San Miguel Chapultepec 1° Sección.	Alcaldía	Miguel Hidalgo.	C.P.	11580
Actividad solicitada y justificación del solicitante. **Construcción del proyecto integral de la calzada flotante los pinos para la conexión peatonal de Molino del Rey, 1ª. sección-Av. Compositores, 2a. secc. del Bosque de Chapultepec"**						

Datos Generales del árbol

Localización

Banqueta	Camellón	Glorieta	Parque	Arriate	Plaza	Propiedad Privada	Obra Civil	Maceta	Otro
----------	----------	----------	----------	----------	----------	----------	----------	----------	✓

Calle y número	Partiendo de la Glorieta de la Lealtad en la 1° Sección del Bosque de Chapultepec y terminando en Calzada de los Poetas en la 2° sección del Bosque de Chapultepec.			Colonia	San Miguel Chapultepec 1° Sección.
Entre Calle	Molino del Rey.	Y calle	Av. De los Compositores.	Alcaldía	Miguel Hidalgo.
Observaciones: Fuera del área de afectación. ÁREA "D"					

Características

Nombre común y científico (Genero, especie, variedad)		Fresno, *Fraxinus uhdei*		Caducifolio ✓	Perennifolio
Altura Total		11.0 m	Distancia del Suelo al Follaje	3.4 m ----------	
Ancho de la copa	1.5 m --------	Promedio 1.5 m -------	Diámetro de tronco (A 1.30 m de nivel del suelo)	14.3 cm ----------	
Largo de la copa	1.5 m --------			----------	

Interferencias

Follaje	✓	Inmueble	------	Mobiliario	----	Con tránsito vehicular	----	Cámaras de Seguridad	----
Tronco	---	Cables de energía eléctrica	------	Luminarias	----	Peatonal	----	Otro	-- --
Raíces	-----	Registros	------	Señales de tránsito	-------	Observaciones: Presenta interferencia con follaje. ----------			

Rodeado

Tránsito Vehicular	---	Pasto (≤ 0.5m)	✓	Árboles o plantas	✓	**Descripción del Sitio** El árbol se desarrolla en área permeable. Rodeado de otros individuos de la misma especie.----------
Residuos Sólido	---	Pavimento(≤ 0.5m)	---	Registros	---	----------
		Riego	---	Compactación del Suelo	✓	----------

Problemas bióticos			Problemas abióticos			Observaciones
Hojas						
Enfermedades	--------	Marchitez	---	Contaminación	---	Sin afectaciones ----------
Plagas	--------	Granizo	-----	Helada	---	----------
Senescentes	--------	Clorosis	-----			--------
Ramas						
Enfermedades	----	Muertas	---	Ramas caídas	--	Sin afectaciones ----------
Plagas	----	Vandalismo	---	Ramas desprendidas	--	----------
Muérdago	----	Desmoche	---	Heridas	--	---
Compartimentación	----	Cavidad	---	Pudrición	--	

Arq. Psj. María Guadalupe Mejía Guardia
Dictaminador Técnico 128