FREDEL INGENIERIA Y ARQUITECTURA SA DE CV

DICTAMEN TÉCNICO INDIVIDUAL
ÁRBOL 313

Fecha de Evaluación:	Día	22	Mes	febrero	Año	2021	Hora	9:00

Datos del solicitante y solicitud:

Domicilio del solicitante	Calle y número	**Partiendo de la Glorieta de la Lealtad en la 1° Sección del Bosque de Chapultepec y terminando en Calzada de los Poetas en la 2° sección del Bosque de Chapultepec.**				
	Colonia	San Miguel Chapultepec 1° Sección. -	Alcaldía	Miguel Hidalgo.	C.P.	11580
Actividad solicitada y justificación del solicitante.- **Construcción del proyecto integral de la calzada flotante los pinos para la conexión peatonal de Molino del Rey, 1ª. sección-Av. Compositores, 2a. secc. del Bosque de Chapultepec"**						

Datos Generales del árbol

Localización

Banqueta	Camellón	Glorieta	Parque	Arriate	Plaza	Propiedad Privada	Obra Civil	Maceta	Otro
----------	----------	----------	----------	----------	----------	----------	----------	----------	✓

Calle y número	Partiendo de la Glorieta de la Lealtad en la 1° Sección del Bosque de Chapultepec y terminando en Calzada de los Poetas en la 2° sección del Bosque de Chapultepec.			Colonia	San Miguel Chapultepec 1° Sección.
Entre Calle	Molino del Rey.	Y calle	Av. De los Compositores.	Alcaldía	Miguel Hidalgo.
Observaciones: El árbol se localiza Dentro de área de afectación. ÁREA "D"----------					

Características

Nombre común y científico (Genero, especie, variedad)	Fresno, *Fraxinus uhdei.*	Caducifolio ✓	Perennifolio
Altura Total	10 m	Distancia del Suelo al Follaje	4 m
Ancho de la copa 3 m -------	Promedio 3 m --------- ----------	Diámetro de tronco (A 1.30 m de nivel del suelo)	21.8 cm ---------- ---------- ----------
Largo de la copa 3 m ---------- ----------			

Interferencias

Follaje	✓	Inmueble	-----	Mobiliario	------	Con tránsito vehicular	----	Cámaras de Seguridad	----
Tronco	---	Cables de energía eléctrica	------	Luminarias	----	Peatonal	----	Otro	-- --
Raíces	-----	Registros	------	Señales de tránsito	-------	Observaciones: Presenta interferencia con follaje. ---------- ----------			

Rodeado

Tránsito Vehicular	----	Pasto (≤ 0.5m)	✓	Árboles o plantas	✓	**Descripción del Sitio** El árbol se encuentra rodeado de árboles y compactación del suelo. ---------- ---------- ----------
Residuos Sólido	---	Pavimento(≤ 0.5m)	---	Registros	---	
		Riego	---	Compactación del Suelo	✓	

Problemas bióticos			Problemas abióticos			Observaciones

Hojas

Enfermedades	-----	Marchitez	---	Contaminación	----	No presenta problemas en las hojas.---------- ---------- ----------
Plagas	-------	Granizo	-----	Helada	---	
Senescentes	-------	Clorosis	---			

Ramas

Enfermedades	----	Muertas	---	Ramas caídas	--	No presenta problemas en las ramas. ---------- ---------- ----------
Plagas	----	Vandalismo	---	Ramas desprendidas	--	
Muérdago	----	Desmoche	---	Heridas	--	
Compartimentación	----	Cavidad	---	Pudrición	--	

Arq. Psj. María Guadalupe Mejía Guardia
Dictaminador Técnico 128

Problemas bióticos			Problemas abióticos				Observaciones
Tronco	Enfermedades	----	Vandalismo	---	Cavidades	--	No presenta problemas en el tronco.----------
	Plagas	----	Estrangulamiento	---	Pudriciones	--	----------
	Compartimentación	----	Heridas	---	Desmoche	--	----------

Raíces	Enfermedades	-------	Cortadas	---	No presenta problemas en las raíces.----------
	Plagas	-------	Heridas	---	----------
	Expuestas o superficiales	-----	Reprimidas o sobre el pavimento	---	----------
			Estranguladoras	---	

Estructura del Árbol	Copa mal equilibrada	---	Ápice terminal múltiple	---
	Ramas muy largas	---	Tronco inclinado (en grados)	✓ menor a 5°
	Troncos múltiples	---	Corteza incluida	---
	Troncos codominantes	---	Chupones	---
	Ramas codominantes	---	Cola de León	---

Estructura General del Árbol	
Irrecuperable	--
Susceptible de Mejora	✓
Buena	--
Muy Buena	--

Valoración del Árbol

Expectativa de vida		Presencia de otros árboles				Otros Valores	
		Hectárea		100 m lineales			
5 años	---	Más de 300	✓	Más de 30	✓	Estético	✓
6 a 20	---	200 a 300	---	20 a 30	---	Científico	✓
21 a 40	---	51 a 199	---	5 a 19	---	Histórico	✓
Más de 40	✓	50 o menos	---	Menos de 5	---	Socio- Cultural	✓
						Otros	---

Condición General del Árbol			
Muy bueno	--	Declinante incipiente	-
Bueno	✓	Declinante Severo	-
Muerto	--		

Manejo y Conclusiones

Alternativas para evitar el derribo	Trasplante	✓	Observaciones: Es posible que el individuo interfiera con las maniobras para la construcción del proyecto, por lo que se solicita el trasplante como alternativa para evitar el derribo del mismo; sin embargo, no se considera viable ya que las características que presenta y el sitio donde está ubicado no son las adecuadas para realizar una maniobra de acuerdo a la NADF-001-RNAT-2015 y garantizar la supervivencia del mismo. Cabe aclarar que en caso de que al realizar las maniobras el individuo no interfiera, éste no será removido de su sitio y se conservará y realizará el mantenimiento periódico para garantizar la permanencia del individuo en buen estado.
	Adecuación de diseños constructivos	----	
	Programación y calendarización de podas	----	

Derribo	Existe el riesgo real y presente para las personas o para sus bienes inmuebles	-----	Para evitar afectaciones significativas en la infraestructura urbana del lugar donde se encuentren	-----
	Existe un riesgo real y presente para el patrimonio urbanístico o arquitectónico del Distrito Federal	-----	Por mejoramiento y mantenimiento de un área verde pública	-----
	Es necesario para el saneamiento de los árboles aledaños	-----	Por obra pública o privada	-----
	Observaciones. ----------			

Poda	Limpieza	----	Poda de Coníferas	----	Observaciones: ----------
	Restauración de copa	----	Poda de palmas maduras	----	----------
	Aclareo de copa	----	Poda de árbol joven	----	----------
	Elevación de copa	--	Reducción de copa	----	

Se Conserva	---	Observaciones: ----------

Arq. Psj. María Guadalupe Mejía Guardia
Dictaminador Técnico 128

Croquis de Localización	Fotos









Arq. Psj. María Guadalupe Mejía Guardia
Dictaminador Técnico 128

FREUDE INGENIERÍA Y ARQUITECTURA, S.A. DE C.V.

DICTAMEN TÉCNICO INDIVIDUAL
ÁRBOL 314

Fecha de Evaluación:	Día	22	Mes	febrero	Año	2021	Hora	9:00

Datos del solicitante y solicitud:

Domicilio del solicitante	Calle y número	**Partiendo de la Glorieta de la Lealtad en la 1° Sección del Bosque de Chapultepec y terminando en Calzada de los Poetas en la 2° sección del Bosque de Chapultepec.**				
	Colonia	San Miguel Chapultepec 1° Sección. -	Alcaldía	Miguel Hidalgo.	C.P.	11580
Actividad solicitada y justificación del solicitante.- **Construcción del proyecto integral de la calzada flotante los pinos para la conexión peatonal de Molino del Rey, 1ª. sección-Av. Compositores, 2a. secc. del Bosque de Chapultepec"**						

Datos Generales del árbol

Localización

Banqueta	Camellón	Glorieta	Parque	Arriate	Plaza	Propiedad Privada	Obra Civil	Maceta	Otro
----------	----------	----------	----------	----------	----------	----------	----------	----------	✓

Calle y número	Partiendo de la Glorieta de la Lealtad en la 1° Sección del Bosque de Chapultepec y terminando en Calzada de los Poetas en la 2° sección del Bosque de Chapultepec.			Colonia	San Miguel Chapultepec 1° Sección.
Entre Calle	Molino del Rey.	Y calle	Av. De los Compositores.	Alcaldía	Miguel Hidalgo.
Observaciones: El árbol se localiza Dentro de área de afectación. ÁREA "D"----------					

Características

Nombre común y científico (Genero, especie, variedad)	Fresno, *Fraxinus uhdei*.	Caducifolio ✓	Perennifolio
Altura Total	5 m	Distancia del Suelo al Follaje	1.5 m ----------
Ancho de la copa 1.5 m -------	Promedio 1.5 m -------	Diámetro de tronco (A 1.30 m de nivel del suelo)	4.5 cm ----------
Largo de la copa 1.5 m ---------			

Interferencias

Follaje	✓	Inmueble	------	Mobiliario	------	Con tránsito vehicular	----	Cámaras de Seguridad	----
Tronco	---	Cables de energía eléctrica	------	Luminarias	----	Peatonal	----	Otro	-- --
Raíces	-----	Registros	------	Señales de tránsito	-------	Observaciones: Presenta interferencia con follaje. ----------			

Rodeado

Tránsito Vehicular	----	Pasto (≤ 0.5m)	✓	Árboles o plantas	✓	**Descripción del Sitio** El árbol se encuentra rodeado de árboles y compactación del suelo. ----------
Residuos Sólido	---	Pavimento(≤ 0.5m)	---	Registros	---	
		Riego	---	Compactación del Suelo	✓	

Problemas bióticos			Problemas abióticos			Observaciones
Hojas						
Enfermedades	------	Marchitez	---	Contaminación	----	No presenta problemas en las hojas.----------
Plagas	--------	Granizo	-----	Helada	----	
Senescentes	--------	Clorosis	---			
Ramas						
Enfermedades	----	Muertas	---	Ramas caídas	--	No presenta problemas en las ramas. ----------
Plagas	----	Vandalismo	---	Ramas desprendidas	--	
Muérdago	----	Desmoche	---	Heridas	--	
Compartimentación	----	Cavidad	---	Pudrición	--	

Arq. Psj. María Guadalupe Mejía Guardia
Dictaminador Técnico 128

Problemas bióticos			Problemas abióticos				Observaciones
Tronco	Enfermedades	----	Vandalismo	---	Cavidades	--	El eje principal es un rebrote de tocón.----------
	Plagas	----	Estrangulamiento	---	Pudriciones	--	
	Compartimentación	----	Heridas	---	Desmoche	--	

Raíces	Enfermedades	-------	Cortadas	---	No presenta problemas en las raíces.----------
	Plagas	-------	Heridas	---	
	Expuestas o superficiales	-----	Reprimidas o sobre el pavimento	---	
			Estranguladoras	---	

Estructura del Árbol	Copa mal equilibrada	---	Ápice terminal múltiple	---
	Ramas muy largas	---	Tronco inclinado (en grados)	---
	Troncos múltiples	---	Corteza incluida	---
	Troncos codominantes	---	Chupones	---
	Ramas codominantes	---	Cola de León	---

Estructura General del Árbol	
Irrecuperable	✓
Susceptible de Mejora	--
Buena	--
Muy Buena	--

Valoración del Árbol

Expectativa de vida		Presencia de otros árboles				Otros Valores	
		Hectárea		100 m lineales			
5 años	✓	Más de 300	✓	Más de 30	✓	Estético	✓
6 a 20	---	200 a 300	---	20 a 30	---	Científico	✓
21 a 40	---	51 a 199	---	5 a 19	---	Histórico	✓
Más de 40	---	50 o menos	---	Menos de 5	---	Socio- Cultural	✓
						Otros	---

Condición General del Árbol			
Muy bueno	--	Declinante incipiente	-
Bueno	-	Declinante Severo	✓
Muerto	--		

Manejo y Conclusiones

Alternativas para evitar el derribo	Trasplante	----	Observaciones:----------
	Adecuación de diseños constructivos	----	
	Programación y calendarización de podas	----	

Derribo	Existe el riesgo real y presente para las personas o para sus bienes inmuebles	-----	Para evitar afectaciones significativas en la infraestructura urbana del lugar donde se encuentren	-----
	Existe un riesgo real y presente para el patrimonio urbanístico o arquitectónico del Distrito Federal	-----	Por mejoramiento y mantenimiento de un área verde pública	-----
	Es necesario para el saneamiento de los árboles aledaños	✓	Por obra pública o privada	-----
	Observaciones. El individuo tiene una estructura irrecuperable y una condición general declinante severa, por lo que se recomienda el retiro para evitar que se convierta en un árbol de riesgo, además de ser necesario para el saneamiento de los árboles aledaños.----------			

Poda	Limpieza	----	Poda de Coníferas	----	Observaciones:	
	Restauración de copa	----	Poda de palmas maduras	----		
	Aclareo de copa	----	Poda de árbol joven	----		
	Elevación de copa	--	Reducción de copa	----		

Se Conserva	----	Observaciones:----------

Arq. Psj. María Guadalupe Mejía Guardia
Dictaminador Técnico 128

Croquis de Localización	Fotos

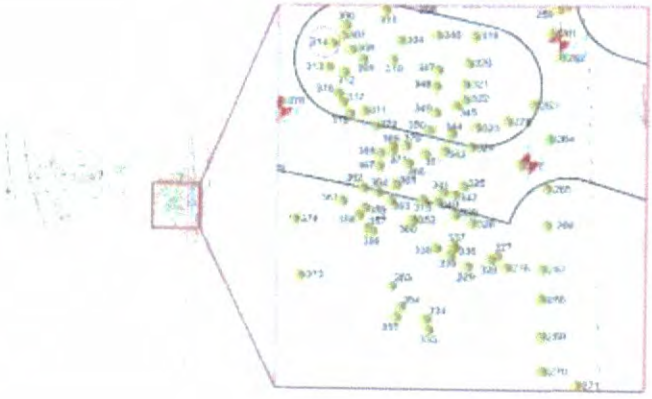







Arq. Psj. María Guadalupe Mejía Guardia
Dictaminador Técnico 128

FREDEL INGENIERIA Y ARQUITECTURA SA DE CV

DICTAMEN TÉCNICO INDIVIDUAL
ÁRBOL 315

Fecha de Evaluación:	Día	22	Mes	febrero	Año	2021	Hora	9:00

Datos del solicitante y solicitud:

Domicilio del solicitante	Calle y número	**Partiendo de la Glorieta de la Lealtad en la 1° Sección del Bosque de Chapultepec y terminando en Calzada de los Poetas en la 2° sección del Bosque de Chapultepec.**				
	Colonia	San Miguel Chapultepec 1° Sección. -	Alcaldía	Miguel Hidalgo.	C.P.	11580
Actividad solicitada y justificación del solicitante.- **Construcción del proyecto integral de la calzada flotante los pinos para la conexión peatonal de Molino del Rey, 1ª. sección-Av. Compositores, 2a. secc. del Bosque de Chapultepec"**						

Datos Generales del árbol

Localización

Banqueta	Camellón	Glorieta	Parque	Arriate	Plaza	Propiedad Privada	Obra Civil	Maceta	Otro
----------	----------	----------	----------	----------	----------	----------	----------	----------	✓

Calle y número	Partiendo de la Glorieta de la Lealtad en la 1° Sección del Bosque de Chapultepec y terminando en Calzada de los Poetas en la 2° sección del Bosque de Chapultepec.			Colonia	San Miguel Chapultepec 1° Sección.
Entre Calle	Molino del Rey.	Y calle	Av. De los Compositores.	Alcaldía	Miguel Hidalgo.
Observaciones: El árbol se localiza fuera de área de afectación. ÁREA "D"----------					

Características

Nombre común y científico (Genero, especie, variedad)	Fresno, *Fraxinus uhdei*.	Caducifolio ✓	Perennifolio
Altura Total	10.5 m	Distancia del Suelo al Follaje	4 m
Ancho de la copa 6 m -------	Promedio 6 m ---------	Diámetro de tronco (A 1.30 m de nivel del suelo)	14.8 cm ----------
Largo de la copa 6 m ---------- ----------	----------		---------- ----------

Interferencias

Follaje	✓	Inmueble	------	Mobiliario	------	Con tránsito vehicular	----	Cámaras de Seguridad	----
Tronco	---	Cables de energía eléctrica	------	Luminarias	----	Peatonal	----	Otro	-- --
Raíces	-----	Registros	------	Señales de tránsito	-------	Observaciones: Presenta interferencia con follaje. ---------- ----------			

Rodeado

Tránsito Vehicular	----	Pasto (≤ 0.5m)	✓	Árboles o plantas	✓	**Descripción del Sitio** El árbol se encuentra rodeado de árboles y compactación del suelo. ---------- ---------- ----------
Residuos Sólido	---	Pavimento(≤ 0.5m)	---	Registros	---	
		Riego	---	Compactación del Suelo	✓	

Problemas bióticos			Problemas abióticos			Observaciones

Hojas

Enfermedades	-----	Marchitez	---	Contaminación	----	No presenta problemas en las hojas, se encuentra en defoliación estacional.---------- ----------
Plagas	--------	Granizo	-----	Helada	----	
Senescentes	--------	Clorosis	---			

Ramas

Enfermedades	----	Muertas	---	Ramas caídas	--	Presenta desmoches en ramas. ---------- ---------- ---------- ----------
Plagas	----	Vandalismo	---	Ramas desprendidas	--	
Muérdago	----	Desmoche	✓	Heridas	--	
Compartimentación	----	Cavidad	---	Pudrición	--	

Arq. Psj. María Guadalupe Mejía Guardia
Dictaminador Técnico 128

Problemas bióticos			Problemas abióticos				Observaciones
Tronco	Enfermedades	----	Vandalismo	---	Cavidades	--	No presenta problemas en el tronco.----------
	Plagas	----	Estrangulamiento	---	Pudriciones	--	----------
	Compartimentación	----	Heridas	---	Desmoche	--	----------

Raíces	Enfermedades	-------	Cortadas	----	No presenta problemas en las raíces.----------
	Plagas	-------	Heridas	----	----------
	Expuestas o superficiales	-----	Reprimidas o sobre el pavimento	----	----------
			Estranguladoras	----	

Estructura del Árbol	Copa mal equilibrada	---	Ápice terminal múltiple	---
	Ramas muy largas	---	Tronco inclinado (en grados)	✓
	Troncos múltiples	---	Corteza incluida	✓
	Troncos codominantes	✓	Chupones	---
	Ramas codominantes	---	Cola de León	---

Estructura General del Árbol	
Irrecuperable	✓
Susceptible de Mejora	--
Buena	--
Muy Buena	--

Valoración del Árbol

Expectativa de vida		Presencia de otros árboles				Otros Valores	
		Hectárea		100 m lineales			
5 años	---	Más de 300	✓	Más de 30	✓	Estético	✓
6 a 20	---	200 a 300	---	20 a 30	---	Científico	✓
21 a 40	✓	51 a 199	---	5 a 19	---	Histórico	✓
Más de 40	---	50 o menos	---	Menos de 5	---	Socio- Cultural	✓
						Otros	---

Condición General del Árbol			
Muy bueno	--	Declinante incipiente	✓
Bueno	--	Declinante Severo	-
Muerto	--		

Manejo y Conclusiones

Alternativas para evitar el derribo	Trasplante	✓	Observaciones: El individuo interfiere con el desplante de la obra, por lo que se solicita el trasplante como alternativa para evitar el derribo del mismo; sin embargo, no se considera viable ya que las características que presenta y el sitio donde está ubicado no son las adecuadas para realizar una maniobra de acuerdo a la NADF-001-RNAT-2015 y garantizar la supervivencia del mismo.----------
	Adecuación de diseños constructivos	----	
	Programación y calendarización de podas	----	

Derribo	Existe el riesgo real y presente para las personas o para sus bienes inmuebles	-----	Para evitar afectaciones significativas en la infraestructura urbana del lugar donde se encuentren	-----
	Existe un riesgo real y presente para el patrimonio urbanístico o arquitectónico del Distrito Federal	-----	Por mejoramiento y mantenimiento de un área verde pública	-----
	Es necesario para el saneamiento de los árboles aledaños	-----	Por obra pública o privada	----
	Observaciones. ----------			

Poda	Limpieza	----	Poda de Coníferas	----	Observaciones: ----------
	Restauración de copa	----	Poda de palmas maduras	----	----------
	Aclareo de copa	----	Poda de árbol joven	----	----------
	Elevación de copa	--	Reducción de copa	----	

Se Conserva	---	Observaciones: ----------

Arq. Psj. María Guadalupe Mejía Guardia
Dictaminador Técnico 128

Croquis de Localización	Fotos









Arq. Psj. María Guadalupe Mejía Guardia
Dictaminador Técnico 128

FREDEL INGENIERIA Y ARQUITECTURA SA DE CV

DICTAMEN TÉCNICO INDIVIDUAL
ÁRBOL 316

Fecha de Evaluación:	Día	22	Mes	febrero	Año	2021	Hora	9:00

Datos del solicitante y solicitud:

Domicilio del solicitante	Calle y número	**Partiendo de la Glorieta de la Lealtad en la 1° Sección del Bosque de Chapultepec y terminando en Calzada de los Poetas en la 2° sección del Bosque de Chapultepec.**				
	Colonia	San Miguel Chapultepec 1° Sección. -	Alcaldía	Miguel Hidalgo.	C.P.	11580
Actividad solicitada y justificación del solicitante.- **Construcción del proyecto integral de la calzada flotante los pinos para la conexión peatonal de Molino del Rey, 1ª. sección-Av. Compositores, 2a. secc. del Bosque de Chapultepec"**						

Datos Generales del árbol

Localización

Banqueta	Camellón	Glorieta	Parque	Arriate	Plaza	Propiedad Privada	Obra Civil	Maceta	Otro
----------	----------	----------	----------	----------	----------	----------	----------	----------	✓

Calle y número	Partiendo de la Glorieta de la Lealtad en la 1° Sección del Bosque de Chapultepec y terminando en Calzada de los Poetas en la 2° sección del Bosque de Chapultepec.			Colonia	San Miguel Chapultepec 1° Sección.
Entre Calle	Molino del Rey.	Y calle	Av. De los Compositores.	Alcaldía	Miguel Hidalgo.
Observaciones: El árbol se localiza Dentro de área de afectación. ÁREA "D"----------					

Características

Nombre común y científico (Genero, especie, variedad)	Fresno, *Fraxinus uhdei*.		Caducifolio ✓ / Perennifolio
Altura Total	8 m	Distancia del Suelo al Follaje	2 m
Ancho de la copa 1.5 m -------	Promedio 1.5 m -------	Diámetro de tronco (A 1.30 m de nivel del suelo)	12.3 cm ----------
Largo de la copa 1.5 m ---------			

Interferencias

Follaje	✓	Inmueble	------	Mobiliario	------	Con tránsito vehicular	----	Cámaras de Seguridad	----
Tronco	---	Cables de energía eléctrica	------	Luminarias	----	Peatonal	----	Otro	-- --
Raíces	-----	Registros	------	Señales de tránsito	-------	Observaciones: Presenta interferencia con follaje. ----------			

Rodeado

Tránsito Vehicular	----	Pasto (≤ 0.5m)	✓	Árboles o plantas	✓	**Descripción del Sitio** El árbol se encuentra rodeado de árboles y compactación del suelo. ----------
Residuos Sólido	---	Pavimento(≤ 0.5m)	---	Registros	---	
		Riego	---	Compactación del Suelo	✓	

Problemas bióticos			Problemas abióticos			Observaciones
Hojas						
Enfermedades	------	Marchitez	---	Contaminación	---	No presenta problemas en las hojas.----------
Plagas	-------	Granizo	-----	Helada	---	
Senescentes	-------	Clorosis	---			
Ramas						
Enfermedades	----	Muertas	---	Ramas caídas	--	Presenta cavidad en desmoche. -----
Plagas	----	Vandalismo	---	Ramas desprendidas	--	
Muérdago	----	Desmoche	✓	Heridas	--	
Compartimentación	----	Cavidad	✓	Pudrición	--	

Arq. Psj. María Guadalupe Mejía Guardia
Dictaminador Técnico 128

Problemas bióticos			Problemas abióticos				Observaciones
Tronco	Enfermedades	----	Vandalismo	---	Cavidades	--	No presenta problemas en el tronco.----------
	Plagas	----	Estrangulamiento	---	Pudriciones	--	----------
	Compartimentación	----	Heridas	---	Desmoche	--	----------

Raíces	Enfermedades	--------	Cortadas	----	No presenta problemas en las raíces.----------
	Plagas	--------	Heridas	----	----------
	Expuestas o superficiales	-----	Reprimidas o sobre el pavimento	----	----------
			Estranguladoras	---	

Estructura del Árbol	Copa mal equilibrada	---	Ápice terminal múltiple	---
	Ramas muy largas	---	Tronco inclinado (en grados)	---
	Troncos múltiples	---	Corteza incluida	---
	Troncos codominantes	---	Chupones	✓
	Ramas codominantes	✓	Cola de León	---

Estructura General del Árbol	
Irrecuperable	--
Susceptible de Mejora	--
Buena	✓
Muy Buena	--

Valoración del Árbol

Expectativa de vida		Presencia de otros árboles				Otros Valores	
		Hectárea		100 m lineales			
5 años	---	Más de 300	✓	Más de 30	✓	Estético	✓
6 a 20	---	200 a 300	---	20 a 30	---	Científico	✓
21 a 40	---	51 a 199	---	5 a 19	---	Histórico	✓
Más de 40	✓	50 o menos	---	Menos de 5	---	Socio- Cultural	✓
						Otros	---

Condición General del Árbol			
Muy bueno	--	Declinante incipiente	✓
Bueno	--	Declinante Severo	-
Muerto	--		

Manejo y Conclusiones

Alternativas para evitar el derribo	Trasplante	✓	Observaciones: -Es posible que el individuo interfiera con las maniobras para la construcción del proyecto, por lo que se solicita el trasplante como alternativa para evitar el derribo del mismo; sin embargo, no se considera viable ya que las características que presenta y el sitio donde está ubicado no son las adecuadas para realizar una maniobra de acuerdo a la NADF-001-RNAT-2015 y garantizar la supervivencia del mismo. Cabe aclarar que en caso de que al realizar las maniobras el individuo no interfiera, éste no será removido de su sitio y se conservará y realizará el mantenimiento periódico para garantizar la permanencia del individuo en buen estado---
	Adecuación de diseños constructivos	----	
	Programación y calendarización de podas	----	

Derribo	Existe el riesgo real y presente para las personas o para sus bienes inmuebles	-----	Para evitar afectaciones significativas en la infraestructura urbana del lugar donde se encuentren	-----
	Existe un riesgo real y presente para el patrimonio urbanístico o arquitectónico del Distrito Federal	-----	Por mejoramiento y mantenimiento de un área verde pública	-----
	Es necesario para el saneamiento de los árboles aledaños	-----	Por obra pública o privada	----
	Observaciones. ----------			

Poda	Limpieza	----	Poda de Coníferas	----	Observaciones: ----------
	Restauración de copa	----	Poda de palmas maduras	----	----------
	Aclareo de copa	----	Poda de árbol joven	----	----------
	Elevación de copa	--	Reducción de copa	---	

Se Conserva	---	Observaciones: ----------

Arq. Psj. María Guadalupe Mejía Guardia
Dictaminador Técnico 128

Croquis de Localización	Fotos

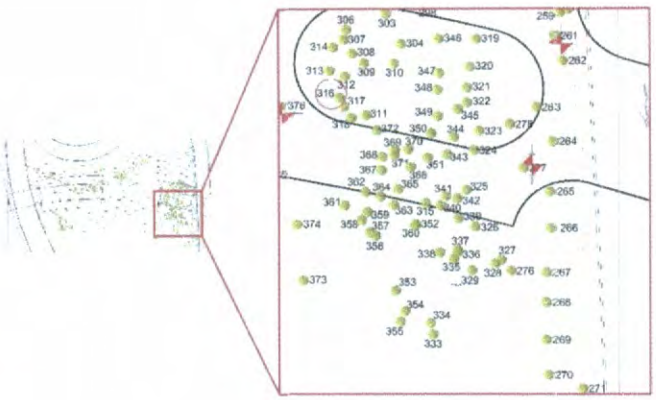







Arq. Psj. María Guadalupe Mejía Guardia
Dictaminador Técnico 128

FREDEL INGENIERIA Y ARQUITECTURA SA DE CV

DICTAMEN TÉCNICO INDIVIDUAL
ÁRBOL 317

Fecha de Evaluación:	Día	22	Mes	febrero	Año	2021	Hora	9:00

Datos del solicitante y solicitud:

Domicilio del solicitante	Calle y número	**Partiendo de la Glorieta de la Lealtad en la 1° Sección del Bosque de Chapultepec y terminando en Calzada de los Poetas en la 2° sección del Bosque de Chapultepec.**				
	Colonia	San Miguel Chapultepec 1° Sección. -	Alcaldía	Miguel Hidalgo.	C.P.	11580
Actividad solicitada y justificación del solicitante.- **Construcción del proyecto integral de la calzada flotante los pinos para la conexión peatonal de Molino del Rey, 1ª. sección-Av. Compositores, 2a. secc. del Bosque de Chapultepec"**						

Datos Generales del árbol

Localización

Banqueta	Camellón	Glorieta	Parque	Arriate	Plaza	Propiedad Privada	Obra Civil	Maceta	Otro
----------	----------	----------	----------	----------	----------	----------	----------	----------	✓

Calle y número	Partiendo de la Glorieta de la Lealtad en la 1° Sección del Bosque de Chapultepec y terminando en Calzada de los Poetas en la 2° sección del Bosque de Chapultepec.			Colonia	San Miguel Chapultepec 1° Sección.
Entre Calle	Molino del Rey.	Y calle	Av. De los Compositores.	Alcaldía	Miguel Hidalgo.
Observaciones: El árbol se localiza Dentro de área de afectación. ÁREA "D"----------					

Características

Nombre común y científico (Genero, especie, variedad)	Fresno, *Fraxinus uhdel.*		Caducifolio ✓	Perennifolio
Altura Total	8 m	Distancia del Suelo al Follaje	3.5 m	
Ancho de la copa 5 m -------	Promedio 5 m --------- ----------	Diámetro de tronco (A 1.30 m de nivel del suelo)	16.3 cm ----------	
Largo de la copa 5 m ---------- ----------				

Interferencias

Follaje	✓	Inmueble	------	Mobiliario	------	Con tránsito vehicular	----	Cámaras de Seguridad	----
Tronco	---	Cables de energía eléctrica	------	Luminarias	----	Peatonal	----	Otro	-- --
Raíces	-----	Registros	------	Señales de tránsito	-------	Observaciones: Presenta interferencia con follaje. ----------			

Rodeado

Tránsito Vehicular	----	Pasto (≤ 0.5m)	✓	Árboles o plantas	✓	**Descripción del Sitio** El árbol se encuentra rodeado de árboles y compactación del suelo. ----------
Residuos Sólido	---	Pavimento(≤ 0.5m)	---	Registros	---	
		Riego	---	Compactación del Suelo	✓	

Problemas bióticos			Problemas abióticos			Observaciones

Hojas

Enfermedades	------	Marchitez	---	Contaminación	----	No presenta problemas en las hojas.----------
Plagas	--------	Granizo	-----	Helada	----	
Senescentes	--------	Clorosis	---			

Ramas

Enfermedades	----	Muertas	---	Ramas caídas	--	No presenta problemas en las ramas. ----------
Plagas	----	Vandalismo	---	Ramas desprendidas	--	
Muérdago	----	Desmoche	---	Heridas	--	
Compartimentación	----	Cavidad	---	Pudrición	--	

Arq. Psj. María Guadalupe Mejía Guardia
Dictaminador Técnico 128

	Problemas bióticos		Problemas abióticos				Observaciones
Tronco	Enfermedades	----	Vandalismo	✓	Cavidades	--	Evidencia de vandalismo y presenta abundante secreción en corteza debido a estrés hídrico y presencia de descortezador *Hylesinus aztecus*.----------
	Plagas	✓	Estrangulamiento	---	Pudriciones	--	
	Compartimentación	----	Heridas	---	Desmoche	--	

Raíces	Enfermedades	-------	Cortadas	----	No presenta problemas en las raíces.----------
	Plagas	-------	Heridas	----	
	Expuestas o superficiales	-----	Reprimidas o sobre el pavimento	----	
			Estranguladoras	----	

Estructura del Árbol	Copa mal equilibrada	---	Ápice terminal múltiple	---
	Ramas muy largas	---	Tronco inclinado (en grados)	✓ menor a 5°
	Troncos múltiples	---	Corteza incluida	---
	Troncos codominantes	---	Chupones	---
	Ramas codominantes	---	Cola de León	---

Estructura General del Árbol	
Irrecuperable	--
Susceptible de Mejora	--
Buena	✓
Muy Buena	--

Valoración del Árbol

Expectativa de vida		Presencia de otros árboles				Otros Valores	
		Hectárea		100 m lineales			
5 años	---	Más de 300	✓	Más de 30	✓	Estético	✓
6 a 20	---	200 a 300	---	20 a 30	---	Científico	✓
21 a 40	---	51 a 199	---	5 a 19	---	Histórico	✓
Más de 40	✓	50 o menos	---	Menos de 5	---	Socio- Cultural	✓
						Otros	---

Condición General del Árbol			
Muy bueno	--	Declinante incipiente	✓
Bueno	-	Declinante Severo	-
Muerto	--		

Manejo y Conclusiones

Alternativas para evitar el derribo	Trasplante	✓	Observaciones: Es posible que el individuo interfiera con las maniobras para la construcción del proyecto, por lo que se solicita el trasplante como alternativa para evitar el derribo del mismo; sin embargo, no se considera viable ya que las características que presenta y el sitio donde está ubicado no son las adecuadas para realizar una maniobra de acuerdo a la NADF-001-RNAT-2015 y garantizar la supervivencia del mismo. Cabe aclarar que en caso de que al realizar las maniobras el individuo no interfiera, éste no será removido de su sitio y se conservará y realizará el mantenimiento periódico para garantizar la permanencia del individuo en buen estado
	Adecuación de diseños constructivos	----	
	Programación y calendarización de podas	----	

Derribo	Existe el riesgo real y presente para las personas o para sus bienes inmuebles	-----	Para evitar afectaciones significativas en la infraestructura urbana del lugar donde se encuentren	-----	
	Existe un riesgo real y presente para el patrimonio urbanístico o arquitectónico del Distrito Federal	-----	Por mejoramiento y mantenimiento de un área verde pública	-----	
	Es necesario para el saneamiento de los árboles aledaños	-----	Por obra pública o privada	----	
	Observaciones. ----------				

Poda	Limpieza	----	Poda de Coníferas	----	Observaciones: ----------
	Restauración de copa	----	Poda de palmas maduras	----	
	Aclareo de copa	----	Poda de árbol joven	----	
	Elevación de copa	--	Reducción de copa	----	

Se Conserva	----	Observaciones: ----------

Arq. Psj. María Guadalupe Mejía Guardia
Dictaminador Técnico 128

Croquis de Localización	Fotos









Arq. Psj. María Guadalupe Mejía Guardia
Dictaminador Técnico 128

DICTAMEN TÉCNICO INDIVIDUAL

ÁRBOL 318

Fecha de Evaluación:	Día	22	Mes	febrero	Año	2021	Hora	9:00

Datos del solicitante y solicitud:

Domicilio del solicitante	Calle y número	**Partiendo de la Glorieta de la Lealtad en la 1° Sección del Bosque de Chapultepec y terminando en Calzada de los Poetas en la 2° sección del Bosque de Chapultepec.**				
	Colonia	San Miguel Chapultepec 1° Sección. -	Alcaldía	Miguel Hidalgo.	C.P.	11580
Actividad solicitada y justificación del solicitante.- **Construcción del proyecto integral de la calzada flotante los pinos para la conexión peatonal de Molino del Rey, 1ª. sección-Av. Compositores, 2a. secc. del Bosque de Chapultepec"**						

Datos Generales del árbol

Localización

Banqueta	Camellón	Glorieta	Parque	Arriate	Plaza	Propiedad Privada	Obra Civil	Maceta	Otro
----------	----------	----------	----------	----------	----------	----------	----------	----------	✓

Calle y número	Partiendo de la Glorieta de la Lealtad en la 1° Sección del Bosque de Chapultepec y terminando en Calzada de los Poetas en la 2° sección del Bosque de Chapultepec.			Colonia	San Miguel Chapultepec 1° Sección.
Entre Calle	Molino del Rey.	Y calle	Av. De los Compositores.	Alcaldía	Miguel Hidalgo.
Observaciones: El árbol se localiza Dentro de área de afectación. ÁREA "D"----------					

Características

Nombre común y científico (Genero, especie, variedad)	Fresno, *Fraxinus uhdei.*	Caducifolio ✓	Perennifolio
Altura Total	12 m	Distancia del Suelo al Follaje	4.5 m
Ancho de la copa 3.5 m -------	Promedio 3.5 m -------	Diámetro de tronco (A 1.30 m de nivel del suelo)	20.5 cm ----------
Largo de la copa 3.5 m ---------	----------		----------
----------			----------

Interferencias

Follaje	✓	Inmueble	------	Mobiliario	------	Con tránsito vehicular	----	Cámaras de Seguridad	----
Tronco	---	Cables de energía eléctrica	------	Luminarias	----	Peatonal	----	Otro	-- --
Raíces	-----	Registros	------	Señales de tránsito	-------	Observaciones: Presenta interferencia con follaje. ----------			

Rodeado

Tránsito Vehicular	----	Pasto (≤ 0.5m)	✓	Árboles o plantas	✓	**Descripción del Sitio** El árbol se encuentra rodeado de árboles y compactación del suelo. ----------
Residuos Sólido	---	Pavimento(≤ 0.5m)	---	Registros	---	----------
		Riego	---	Compactación del Suelo	✓	----------

Problemas bióticos			Problemas abióticos			Observaciones

Hojas

Enfermedades	-----	Marchitez	---	Contaminación	----	No presenta problemas en las hojas.----------
Plagas	--------	Granizo	-----	Helada	----	----------
Senescentes	--------	Clorosis	---			----------

Ramas

Enfermedades	----	Muertas	---	Ramas caídas	--	No presenta problemas en las ramas. ----------
Plagas	----	Vandalismo	---	Ramas desprendidas	--	----------
Muérdago	----	Desmoche	---	Heridas	--	----------
Compartimentación	----	Cavidad	---	Pudrición	--	----------

Arq. Psj. María Guadalupe Mejía Guardia
Dictaminador Técnico 128

Problemas bióticos			Problemas abióticos				Observaciones
Tronco	Enfermedades	----	Vandalismo	✓	Cavidades	--	Presenta vandalismo, lazo y tronco atado al fuste, abundante secreción en corteza debido a estrés hídrico y presencia de descortezador *Hylesinus aztecus*.----------
	Plagas	✓	Estrangulamiento	---	Pudriciones	--	
	Compartimentación	----	Heridas	---	Desmoche	--	

Raíces	Enfermedades	-------	Cortadas	---	No presenta problemas en las raíces.----------
	Plagas	-------	Heridas	---	
	Expuestas o superficiales	------	Reprimidas o sobre el pavimento	---	
			Estranguladoras	---	

Estructura del Árbol	Copa mal equilibrada	---	Ápice terminal múltiple	---
	Ramas muy largas	---	Tronco inclinado (en grados)	---
	Troncos múltiples	---	Corteza incluida	---
	Troncos codominantes	---	Chupones	---
	Ramas codominantes	---	Cola de León	---

Estructura General del Árbol	
Irrecuperable	--
Susceptible de Mejora	--
Buena	✓
Muy Buena	--

Valoración del Árbol

Expectativa de vida		Presencia de otros árboles				Otros Valores	
		Hectárea		100 m lineales			
5 años	✓	Más de 300	✓	Más de 30	✓	Estético	✓
6 a 20	---	200 a 300	---	20 a 30	---	Científico	✓
21 a 40	---	51 a 199	---	5 a 19	---	Histórico	✓
Más de 40	---	50 o menos	---	Menos de 5	---	Socio- Cultural	✓
						Otros	---

Condición General del Árbol			
Muy bueno	--	Declinante incipiente	-
Bueno	--	Declinante Severo	✓
Muerto	--		

Manejo y Conclusiones

Alternativas para evitar el derribo	Trasplante	----	Observaciones: ----------
	Adecuación de diseños constructivos	----	
	Programación y calendarización de podas	----	

Derribo	Existe el riesgo real y presente para las personas o para sus bienes inmuebles	-----	Para evitar afectaciones significativas en la infraestructura urbana del lugar donde se encuentren	-----
	Existe un riesgo real y presente para el patrimonio urbanístico o arquitectónico del Distrito Federal	-----	Por mejoramiento y mantenimiento de un área verde pública	-----
	Es necesario para el saneamiento de los árboles aledaños	-----	Por obra pública o privada	✓
	Observaciones. Se requiere derribo por maniobras y debido a sus características y condición no es viable el trasplante del ejemplar ya que no sobreviviría al estrés ocasionado----------			

Poda	Limpieza	---	Poda de Coníferas	---	Observaciones: ----------
	Restauración de copa	---	Poda de palmas maduras	---	
	Aclareo de copa	---	Poda de árbol joven	---	
	Elevación de copa	--	Reducción de copa	---	

Se Conserva	---	Observaciones: ----------

Arq. Psj. María Guadalupe Mejía Guardia
Dictaminador Técnico 128

Croquis de Localización	Fotos









Arq. Psj. María Guadalupe Mejía Guardia
Dictaminador Técnico 128

DICTAMEN TÉCNICO INDIVIDUAL

ÁRBOL 319

Fecha de Evaluación:	Día	22	Mes	febrero	Año	2021	Hora	9:00

Datos del solicitante y solicitud:

Domicilio del solicitante	Calle y número	**Partiendo de la Glorieta de la Lealtad en la 1° Sección del Bosque de Chapultepec y terminando en Calzada de los Poetas en la 2° sección del Bosque de Chapultepec.**				
	Colonia	San Miguel Chapultepec 1° Sección. -	Alcaldía	Miguel Hidalgo.	C.P.	11580
Actividad solicitada y justificación del solicitante.- **Construcción del proyecto integral de la calzada flotante los pinos para la conexión peatonal de Molino del Rey, 1ª. sección-Av. Compositores, 2a. secc. del Bosque de Chapultepec"**						

Datos Generales del árbol

Localización

Banqueta	Camellón	Glorieta	Parque	Arriate	Plaza	Propiedad Privada	Obra Civil	Maceta	Otro
---	---	---	---	---	---	---	---	---	✓

Calle y número	Partiendo de la Glorieta de la Lealtad en la 1° Sección del Bosque de Chapultepec y terminando en Calzada de los Poetas en la 2° sección del Bosque de Chapultepec.			Colonia	San Miguel Chapultepec 1° Sección.
Entre Calle	Molino del Rey.	Y calle	Av. De los Compositores.	Alcaldía	Miguel Hidalgo.
Observaciones: El árbol se localiza Dentro de área de afectación. ÁREA "D"----------					

Características

Nombre común y científico (Genero, especie, variedad)	Sin identificar.	Caducifolio	Perennifolio
Altura Total	1.1 m	Distancia del Suelo al Follaje	m ----------
Ancho de la copa m -------	Promedio	Diámetro de tronco (A 1.30 m de nivel del suelo)	6.0 cm ----------
Largo de la copa m ----------	m ----------		----------
----------	----------		----------

Interferencias

Follaje	---	Inmueble	-----	Mobiliario	------	Con tránsito vehicular	--	Cámaras de Seguridad	----
Tronco	---	Cables de energía eléctrica	------	Luminarias	----	Peatonal	----	Otro	-- --
Raíces	-----	Registros	------	Señales de tránsito	-------	Observaciones: No existen interferencias----------			

Rodeado

Tránsito Vehicular	----	Pasto (≤ 0.5m)	✓	Árboles o plantas	✓	**Descripción del Sitio** El árbol se encuentra rodeado de árboles y compactación del suelo. ----------
Residuos Sólido	---	Pavimento(≤ 0.5m)	---	Registros	---	----------
		Riego	---	Compactación del Suelo	✓	----------

Problemas bióticos			Problemas abióticos			Observaciones

Hojas

Enfermedades	-----	Marchitez	---	Contaminación	----	El individuo está muerto.----------
Plagas	-------	Granizo	-----	Helada	---	----------
Senescentes	-------	Clorosis	---			----------

Ramas

Enfermedades	----	Muertas	✓	Ramas caídas	--	El individuo está muerto. ----------
Plagas	----	Vandalismo	---	Ramas desprendidas	--	----------
Muérdago	----	Desmoche	---	Heridas	--	----------
Compartimentación	----	Cavidad	---	Pudrición	--	----------

Arq. Psj. María Guadalupe Mejía Guardia
Dictaminador Técnico 128

Problemas bióticos			Problemas abióticos				Observaciones
Tronco	Enfermedades	----	Vandalismo	---	Cavidades	--	El individuo está muerto.----------
	Plagas	----	Estrangulamiento	---	Pudriciones	--	----------
	Compartimentación	----	Heridas	---	Desmoche	--	----------

Raíces	Enfermedades	--------	Cortadas	----	El individuo está muerto.----------
	Plagas	--------	Heridas	----	----------
	Expuestas o superficiales	------	Reprimidas o sobre el pavimento	----	----------
			Estranguladoras	----	----------

Estructura del Árbol	Copa mal equilibrada	---	Ápice terminal múltiple	---
	Ramas muy largas	---	Tronco inclinado (en grados)	---
	Troncos múltiples	---	Corteza incluida	---
	Troncos codominantes	---	Chupones	---
	Ramas codominantes	---	Cola de León	---

Estructura General del Árbol	
Irrecuperable	✓
Susceptible de Mejora	--
Buena	--
Muy Buena	--

Valoración del Árbol

Expectativa de vida		Presencia de otros árboles				Otros Valores	
		Hectárea		100 m lineales		Estético	---
5 años	---	Más de 300	✓	Más de 30	✓	Científico	---
6 a 20	---	200 a 300	---	20 a 30	---	Histórico	---
21 a 40	---	51 a 199	---	5 a 19	---	Socio- Cultural	✓
Más de 40	---	50 o menos	---	Menos de 5	---	Otros	---

Condición General del Árbol			
Muy bueno	--	Declinante incipiente	-
Bueno	--	Declinante Severo	-
Muerto	✓		

Manejo y Conclusiones

Alternativas para evitar el derribo	Trasplante	----	Observaciones: ----------
	Adecuación de diseños constructivos	----	----------
	Programación y calendarización de podas	----	----------

Derribo	Existe el riesgo real y presente para las personas o para sus bienes inmuebles	-----	Para evitar afectaciones significativas en la infraestructura urbana del lugar donde se encuentren	-----
	Existe un riesgo real y presente para el patrimonio urbanístico o arquitectónico del Distrito Federal	-----	Por mejoramiento y mantenimiento de un área verde pública	-----
	Es necesario para el saneamiento de los árboles aledaños	----	Por obra pública o privada	-----
	Observaciones: ----------			

Poda	Limpieza	----	Poda de Coníferas	----	Observaciones: ----------
	Restauración de copa	----	Poda de palmas maduras	----	----------
	Aclareo de copa	----	Poda de árbol joven	----	----------
	Elevación de copa	--	Reducción de copa	----	----------

Se Conserva	✓	Observaciones: El individuo está muerto, sin embargo se conserva ya que no causa interferencia con el trazo del proyecto.---------- ----------

Arq. Psj. María Guadalupe Mejía Guardia
Dictaminador Técnico 128

Croquis de Localización	Fotos

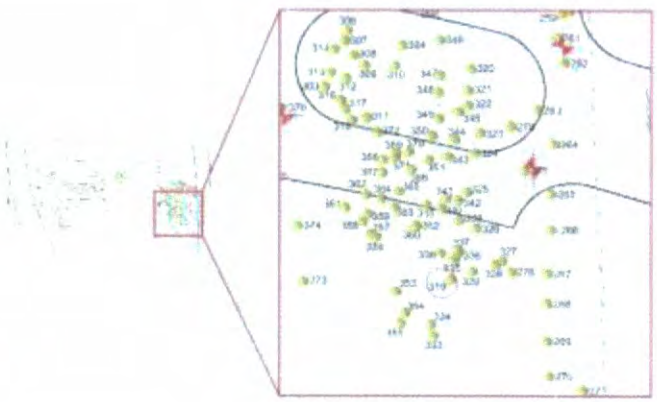







Arq. Psj. María Guadalupe Mejía Guardia
Dictaminador Técnico 128

FREDEL INGENIERIA Y ARQUITECTURA S.A. DE C.V.

DICTAMEN TÉCNICO INDIVIDUAL
ÁRBOL 320

Fecha de Evaluación:	Día	22	Mes	febrero	Año	2021	Hora	9:00

Datos del solicitante y solicitud:

Domicilio del solicitante	Calle y número	**Partiendo de la Glorieta de la Lealtad en la 1° Sección del Bosque de Chapultepec y terminando en Calzada de los Poetas en la 2° sección del Bosque de Chapultepec.**				
	Colonia	San Miguel Chapultepec 1° Sección. -	Alcaldía	Miguel Hidalgo.	C.P.	11580
Actividad solicitada y justificación del solicitante.- **Construcción del proyecto integral de la calzada flotante los pinos para la conexión peatonal de Molino del Rey, 1ª. sección-Av. Compositores, 2a. secc. del Bosque de Chapultepec"**						

Datos Generales del árbol

Localización

Banqueta	Camellón	Glorieta	Parque	Arriate	Plaza	Propiedad Privada	Obra Civil	Maceta	Otro
----------	----------	----------	----------	----------	----------	----------	----------	----------	✓

Calle y número	Partiendo de la Glorieta de la Lealtad en la 1° Sección del Bosque de Chapultepec y terminando en Calzada de los Poetas en la 2° sección del Bosque de Chapultepec.			Colonia	San Miguel Chapultepec 1° Sección.
Entre Calle	Molino del Rey.	Y calle	Av. De los Compositores.	Alcaldía	Miguel Hidalgo.
Observaciones: El árbol se localiza Dentro de área de afectación. ÁREA "D"----------					

Características

Nombre común y científico (Genero, especie, variedad)	Fresno, *Fraxinus uhdei.*		Caducifolio ✓	Perennifolio
Altura Total	9 m	Distancia del Suelo al Follaje	7 m	
Ancho de la copa 2 m -------	Promedio 2 m -------- ----------	Diámetro de tronco (A 1.30 m de nivel del suelo)	14.4 cm ----------	
Largo de la copa 2 m ---------- ----------				

Interferencias

Follaje	✓	Inmueble	------	Mobiliario	------	Con tránsito vehicular	----	Cámaras de Seguridad	---
Tronco	---	Cables de energía eléctrica	------	Luminarias	----	Peatonal	----	Otro	-- --
Raíces	-----	Registros	------	Señales de tránsito	-------	Observaciones: Presenta interferencia con follaje. ---------- ----------			

Rodeado

Tránsito Vehicular	---	Pasto (≤ 0.5m)	✓	Árboles o plantas	✓	**Descripción del Sitio** El árbol se encuentra rodeado de árboles y compactación del suelo. ---------- ---------- ----------
Residuos Sólido	---	Pavimento(≤ 0.5m)	---	Registros	---	
		Riego	---	Compactación del Suelo	✓	

Problemas bióticos			Problemas abióticos			Observaciones
Hojas						
Enfermedades	-----	Marchitez	---	Contaminación	---	No presenta problemas en las hojas.---------- ---------- ----------
Plagas	-------	Granizo	-----	Helada	---	
Senescentes	-------	Clorosis	---			

Ramas						
Enfermedades	----	Muertas	---	Ramas caídas	--	No presenta problemas en las ramas. ---------- ---------- ---------- ----------
Plagas	----	Vandalismo	---	Ramas desprendidas	--	
Muérdago	----	Desmoche	---	Heridas	--	
Compartimentación	----	Cavidad	---	Pudrición	--	

Arq. Psj. María Guadalupe Mejía Guardia
Dictaminador Técnico 128

Problemas bióticos			Problemas abióticos				Observaciones
Tronco	Enfermedades	----	Vandalismo	---	Cavidades	--	Presenta abundante secreción en corteza debido a estrés hídrico y presencia de descortezador *Hylesinus aztecus.*----------
	Plagas	✓	Estrangulamiento	---	Pudriciones	--	
	Compartimentación	----	Heridas	---	Desmoche	--	

Raíces	Enfermedades	-------	Cortadas	---	No presenta problemas en las raíces.----------
	Plagas	-------	Heridas	---	
	Expuestas o superficiales	------	Reprimidas o sobre el pavimento	---	
			Estranguladoras	---	

Estructura del Árbol	Copa mal equilibrada	---	Ápice terminal múltiple	---
	Ramas muy largas	---	Tronco inclinado (en grados)	✓menor a 10°
	Troncos múltiples	---	Corteza incluida	---
	Troncos codominantes	---	Chupones	✓
	Ramas codominantes	---	Cola de León	---

Estructura General del Árbol	
Irrecuperable	✓
Susceptible de Mejora	--
Buena	--
Muy Buena	--

Valoración del Árbol

Expectativa de vida		Presencia de otros árboles				Otros Valores	
		Hectárea		100 m lineales			
5 años	---	Más de 300	✓	Más de 30	✓	Estético	✓
6 a 20	---	200 a 300	---	20 a 30	---	Científico	✓
21 a 40	---	51 a 199	---	5 a 19	---	Histórico	✓
Más de 40	✓	50 o menos	---	Menos de 5	---	Socio- Cultural	✓
						Otros	---

Condición General del Árbol			
Muy bueno	--	Declinante incipiente	-
Bueno	✓	Declinante Severo	-
Muerto	--		

Manejo y Conclusiones

Alternativas para evitar el derribo	Trasplante	----	Observaciones: ----------
	Adecuación de diseños constructivos	----	
	Programación y calendarización de podas	----	

Derribo	Existe el riesgo real y presente para las personas o para sus bienes inmuebles	-----	Para evitar afectaciones significativas en la infraestructura urbana del lugar donde se encuentren	-----
	Existe un riesgo real y presente para el patrimonio urbanístico o arquitectónico del Distrito Federal	-----	Por mejoramiento y mantenimiento de un área verde pública	-----
	Es necesario para el saneamiento de los árboles aledaños	-----	Por obra pública o privada	-----
	Observaciones. ----------			

Poda	Limpieza	---	Poda de Coníferas	---	Observaciones: ----------
	Restauración de copa	---	Poda de palmas maduras	---	
	Aclareo de copa	---	Poda de árbol joven	---	
	Elevación de copa	--	Reducción de copa	---	

Se Conserva	✓	Observaciones: El árbol se conserva, pero se recomienda realizar mantenimiento periódico para garantizar la permanencia del individuo en buen estado. El árbol se encuentra listado en el artículo 15 de la Ley de Salvaguarda del Patrimonio urbanístico Arquitectónico del Distrito Federal.----------

Arq. Psj. María Guadalupe Mejía Guardia
Dictaminador Técnico 128

Croquis de Localización	Fotos









Arq. Psj. María Guadalupe Mejía Guardia
Dictaminador Técnico 128

FREDEL INGENIERIA Y ARQUITECTURA SA DE CV

DICTAMEN TÉCNICO INDIVIDUAL
ÁRBOL 401

Fecha de Evaluación:	Día	22	Mes	febrero	Año	2021	Hora	9:00

Datos del solicitante y solicitud:

Domicilio del solicitante	Calle y número	**Partiendo de la Glorieta de la Lealtad en la 1° Sección del Bosque de Chapultepec y terminando en Calzada de los Poetas en la 2° sección del Bosque de Chapultepec.**				
	Colonia	San Miguel Chapultepec 1° Sección. -	Alcaldía	Miguel Hidalgo.	C.P.	11580
Actividad solicitada y justificación del solicitante.- **Construcción del proyecto integral de la calzada flotante los pinos para la conexión peatonal de Molino del Rey, 1ª. sección-Av. Compositores, 2a. secc. del Bosque de Chapultepec"**						

Datos Generales del árbol

Localización

Banqueta	Camellón	Glorieta	Parque	Arriate	Plaza	Propiedad Privada	Obra Civil	Maceta	Otro
----------	----------	----------	----------	----------	----------	----------	----------	----------	✓

Calle y número	Partiendo de la Glorieta de la Lealtad en la 1° Sección del Bosque de Chapultepec y terminando en Calzada de los Poetas en la 2° sección del Bosque de Chapultepec.			Colonia	San Miguel Chapultepec 1° Sección.
Entre Calle	Molino del Rey.	Y calle	Av. De los Compositores.	Alcaldía	Miguel Hidalgo.
Observaciones: El árbol se localiza fuera de área de afectación. ÁREA "D"----------					

Características

Nombre común y científico (Genero, especie, variedad)	Roble Australiano, *Grevillea robusta.*	Caducifolio	Perennifolio ✓
Altura Total	12 m	Distancia del Suelo al Follaje	7 m
Ancho de la copa 3.5- m -------	Promedio 3.5m -------	Diámetro de tronco (A 1.30 m de nivel del suelo)	26.5 cm ----------
Largo de la copa 3.5 - m ---------			

Interferencias

Follaje	---	Inmueble	-----	Mobiliario	------	Con tránsito vehicular	--	Cámaras de Seguridad	----
Tronco	---	Cables de energía eléctrica	------	Luminarias	----	Peatonal	----	Otro	-- --
Raíces	-----	Registros	------	Señales de tránsito	-------	Observaciones: No existe interferencia----------			

Rodeado

Tránsito Vehicular	----	Pasto (≤ 0.5m)	✓	Árboles o plantas	✓	**Descripción del Sitio** El árbol se encuentra rodeado de árboles y compactación del suelo. ----------
Residuos Sólido	---	Pavimento(≤ 0.5m)	---	Registros	---	
		Riego	---	Compactación del Suelo	✓	

Problemas bióticos			Problemas abióticos			Observaciones
Hojas						
Enfermedades	-----	Marchitez	---	Contaminación	----	No presenta problemas en las hojas.----------
Plagas	-------	Granizo	-----	Helada	---	
Senescentes	-------	Clorosis	---			
Ramas						
Enfermedades	----	Muertas	---	Ramas caídas	--	Presenta ramillas muerta,. ----------
Plagas	----	Vandalismo	---	Ramas desprendidas	--	
Muérdago	----	Desmoche	---	Heridas	--	
Compartimentación	----	Cavidad	---	Pudrición	--	

Arq. Psj. María Guadalupe Mejía Guardia
Dictaminador Técnico 128

Problemas bióticos			Problemas abióticos				Observaciones
Tronco	Enfermedades	----	Vandalismo	---	Cavidades	--	No presenta problemas en el tronco.----------
	Plagas	----	Estrangulamiento	---	Pudriciones	--	----------
	Compartimentación	----	Heridas	---	Desmoche	--	----------

Raíces	Enfermedades	--------	Cortadas	----	No presenta problemas en las raíces.----------
	Plagas	--------	Heridas	----	----------
	Expuestas o superficiales	-----	Reprimidas o sobre el pavimento	----	----------
			Estranguladoras	----	

Estructura del Árbol	Copa mal equilibrada	---	Ápice terminal múltiple	---
	Ramas muy largas	---	Tronco inclinado (en grados)	---
	Troncos múltiples	---	Corteza incluida	---
	Troncos codominantes	---	Chupones	---
	Ramas codominantes	---	Cola de León	---

Estructura General del Árbol	
Irrecuperable	--
Susceptible de Mejora	--
Buena	✓
Muy Buena	--

Valoración del Árbol

Expectativa de vida		Presencia de otros árboles				Otros Valores	
		Hectárea		100 m lineales		Estético	✓
5 años	---	Más de 300	✓	Más de 30	✓	Científico	---
6 a 20	---	200 a 300	---	20 a 30	---	Histórico	---
21 a 40	---	51 a 199	---	5 a 19	---	Socio- Cultural	✓
Más de 40	✓	50 o menos	---	Menos de 5	---	Otros	---

Condición General del Árbol			
Muy bueno	--	Declinante incipiente	-
Bueno	✓	Declinante Severo	-
Muerto	--		

Manejo y Conclusiones

Alternativas para evitar el derribo	Trasplante	----	Observaciones: ----------
	Adecuación de diseños constructivos	----	----------
	Programación y calendarización de podas	----	----------

Derribo	Existe el riesgo real y presente para las personas o para sus bienes inmuebles	-----	Para evitar afectaciones significativas en la infraestructura urbana del lugar donde se encuentren	-----
	Existe un riesgo real y presente para el patrimonio urbanístico o arquitectónico del Distrito Federal	-----	Por mejoramiento y mantenimiento de un área verde pública	-----
	Es necesario para el saneamiento de los árboles aledaños	-----	Por obra pública o privada	-----
	Observaciones. ----------			

Poda	Limpieza	----	Poda de Coníferas	----	Observaciones: ----------
	Restauración de copa	----	Poda de palmas maduras	----	----------
	Aclareo de copa	----	Poda de árbol joven	----	----------
	Elevación de copa	--	Reducción de copa	----	

Se Conserva	✓	Observaciones: El árbol se conserva, pero se recomienda realizar mantenimiento periódico para garantizar la permanencia del individuo en buen estado. ---------- ----------

Arq. Psj. María Guadalupe Mejía Guardia
Dictaminador Técnico 128

Croquis de Localización	Fotos

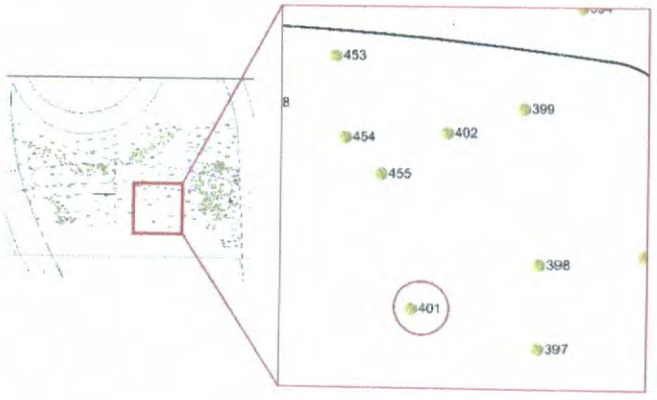









Arq. Psj. María Guadalupe Mejía Guardia
Dictaminador Técnico 128

FREDEL INGENIERIA Y ARQUITECTURA S.A DE C.V.

DICTAMEN TÉCNICO INDIVIDUAL
ÁRBOL 402

Fecha de Evaluación:	Día	22	Mes	febrero	Año	2021	Hora	9:00

Datos del solicitante y solicitud:

Domicilio del solicitante	Calle y número	**Partiendo de la Glorieta de la Lealtad en la 1° Sección del Bosque de Chapultepec y terminando en Calzada de los Poetas en la 2° sección del Bosque de Chapultepec.**				
	Colonia	San Miguel Chapultepec 1° Sección. -	Alcaldía	Miguel Hidalgo.	C.P.	11580
Actividad solicitada y justificación del solicitante.- **Construcción del proyecto integral de la calzada flotante los pinos para la conexión peatonal de Molino del Rey, 1ª. sección-Av. Compositores, 2a. secc. del Bosque de Chapultepec"**						

Datos Generales del árbol

Localización	Banqueta ----------	Camellón ----------	Glorieta ----------	Parque ----------	Arriate ----------	Plaza ----------	Propiedad Privada ----------	Obra Civil ----------	Maceta ----------	Otro ✓
	Calle y número	Partiendo de la Glorieta de la Lealtad en la 1° Sección del Bosque de Chapultepec y terminando en Calzada de los Poetas en la 2° sección del Bosque de Chapultepec.						Colonia	San Miguel Chapultepec 1° Sección.	
	Entre Calle	Molino del Rey.	Y calle	Av. De los Compositores.				Alcaldía	Miguel Hidalgo.	
	Observaciones: El árbol se localiza fuera de área de afectación. ÁREA "D"----------									

Características	Nombre común y científico (Genero, especie, variedad)	Roble Australiano, *Grevillea robusta.*		Caducifolio	Perennifolio ✓
	Altura Total	13.1 m	Distancia del Suelo al Follaje	6 m	
	Ancho de la copa 4 m ------	Promedio 4 m --------	Diámetro de tronco (A 1.30 m de nivel del suelo)	20 cm ----------	
	Largo de la copa 4 m ----------	----------		----------	
	----------			----------	

Interferencias	Follaje	✓	Inmueble	------	Mobiliario	------	Con tránsito vehicular	----	Cámaras de Seguridad	----	
	Tronco	---	Cables de energía eléctrica	------	Luminarias	----	Peatonal	----	Otro	--	
	Raíces	----	Registros	------	Señales de tránsito	------	Observaciones: Presenta interferencia con follaje. ----------				

Rodeado	Tránsito Vehicular	---	Pasto (≤ 0.5m)	✓	Árboles o plantas	✓	**Descripción del Sitio** El árbol se encuentra rodeado de árboles y compactación del suelo. ----------
	Residuos Sólido	---	Pavimento(≤ 0.5m)	---	Registros	---	----------
			Riego	---	Compactación del Suelo	✓	----------

	Problemas bióticos			Problemas abióticos			Observaciones
Hojas	Enfermedades	------	Marchitez	---	Contaminación	---	No presenta problemas en las hojas.----------
	Plagas	-------	Granizo	-----	Helada	---	----------
	Senescentes	-------	Clorosis	---			----------

Ramas	Enfermedades	----	Muertas	✓	Ramas caídas	--	Presenta ramillas muerta. ----------
	Plagas	----	Vandalismo	---	Ramas desprendidas	--	----------
	Muérdago	----	Desmoche	---	Heridas	--	----------
	Compartimentación	----	Cavidad	---	Pudrición	--	----------

Arq. Psj. María Guadalupe Mejía Guardia
Dictaminador Técnico 128

Problemas bióticos			Problemas abióticos				Observaciones
Tronco	Enfermedades	----	Vandalismo	---	Cavidades	--	No presenta problemas en el tronco.----------
	Plagas	----	Estrangulamiento	---	Pudriciones	--	----------
	Compartimentación	----	Heridas	---	Desmoche	--	----------

Raíces	Enfermedades	-------	Cortadas	---	No presenta problemas en las raíces.----------
	Plagas	-------	Heridas	---	----------
	Expuestas o superficiales	-----	Reprimidas o sobre el pavimento	---	----------
			Estranguladoras	---	

Estructura del Árbol	Copa mal equilibrada	---	Ápice terminal múltiple	---
	Ramas muy largas	---	Tronco inclinado (en grados)	---
	Troncos múltiples	---	Corteza incluida	---
	Troncos codominantes	---	Chupones	---
	Ramas codominantes	---	Cola de León	---

Estructura General del Árbol	
Irrecuperable	--
Susceptible de Mejora	--
Buena	✓
Muy Buena	--

Valoración del Árbol

Expectativa de vida		Presencia de otros árboles				Otros Valores	
		Hectárea		100 m lineales			
5 años	---	Más de 300	✓	Más de 30	✓	Estético	✓
6 a 20	---	200 a 300	---	20 a 30	---	Científico	---
21 a 40	---	51 a 199	---	5 a 19	---	Histórico	---
Más de 40	✓	50 o menos	---	Menos de 5	---	Socio- Cultural	✓
						Otros	---

Condición General del Árbol			
Muy bueno	--	Declinante incipiente	-
Bueno	✓	Declinante Severo	-
Muerto	--		

Manejo y Conclusiones

Alternativas para evitar el derribo	Trasplante	----	Observaciones: ----------
	Adecuación de diseños constructivos	----	----------
	Programación y calendarización de podas	----	----------

Derribo	Existe el riesgo real y presente para las personas o para sus bienes inmuebles	-----	Para evitar afectaciones significativas en la infraestructura urbana del lugar donde se encuentren	-----
	Existe un riesgo real y presente para el patrimonio urbanístico o arquitectónico del Distrito Federal	-----	Por mejoramiento y mantenimiento de un área verde pública	-----
	Es necesario para el saneamiento de los árboles aledaños	-----	Por obra pública o privada	-----
	Observaciones. ----------			

Poda	Limpieza	---	Poda de Coníferas	---	Observaciones: ----------
	Restauración de copa	---	Poda de palmas maduras	---	----------
	Aclareo de copa	---	Poda de árbol joven	---	----------
	Elevación de copa	--	Reducción de copa	---	

Se Conserva	✓	Observaciones: El árbol se conserva, pero se recomienda realizar mantenimiento periódico para garantizar la permanencia del individuo en buen estado. ----------

Arq. Psj. María Guadalupe Mejía Guardia
Dictaminador Técnico 128

Croquis de Localización	Fotos

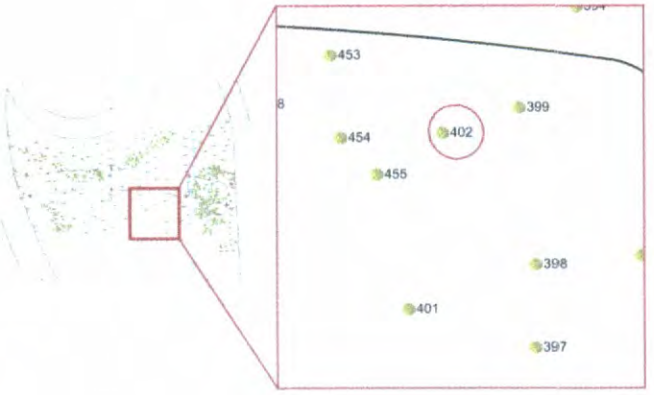







Arq. Psi. María Guadalupe Mejía Guardia
Dictaminador Técnico 128

FREDEL INGENIERIA Y ARQUITECTURA SA DE CV

DICTAMEN TÉCNICO INDIVIDUAL
ÁRBOL 403

Fecha de Evaluación:	Día	22	Mes	febrero	Año	2021	Hora	9:00

Datos del solicitante y solicitud:

Domicilio del solicitante	Calle y número	**Partiendo de la Glorieta de la Lealtad en la 1° Sección del Bosque de Chapultepec y terminando en Calzada de los Poetas en la 2° sección del Bosque de Chapultepec.**				
	Colonia	San Miguel Chapultepec 1° Sección. -	Alcaldía	Miguel Hidalgo.	C.P.	11580
Actividad solicitada y justificación del solicitante.- **Construcción del proyecto integral de la calzada flotante los pinos para la conexión peatonal de Molino del Rey, 1ª. sección-Av. Compositores, 2a. secc. del Bosque de Chapultepec"**						

Datos Generales del árbol

Localización

Banqueta	Camellón	Glorieta	Parque	Arriate	Plaza	Propiedad Privada	Obra Civil	Maceta	Otro
---	---	---	---	---	---	---	---	---	✓

Calle y número	Partiendo de la Glorieta de la Lealtad en la 1° Sección del Bosque de Chapultepec y terminando en Calzada de los Poetas en la 2° sección del Bosque de Chapultepec.			Colonia	San Miguel Chapultepec 1° Sección.
Entre Calle	Molino del Rey.	Y calle	Av. De los Compositores.	Alcaldía	Miguel Hidalgo.
Observaciones: El árbol se localiza fuera de área de afectación. ÁREA "D"----------					

Características

Nombre común y científico (Genero, especie, variedad)	Cedro Blanco, *Callitropsis lusitanica.*	Caducifolio	Perennifolio ✓
Altura Total	11.4 m	Distancia del Suelo al Follaje	5.5 m
Ancho de la copa 5 m -------	Promedio 5 m ---------	Diámetro de tronco (A 1.30 m de nivel del suelo)	21.4 cm ----------
Largo de la copa 5 m ----------			

Interferencias

Follaje	✓	Inmueble	-----	Mobiliario	-----	Con tránsito vehicular	---	Cámaras de Seguridad	---
Tronco	---	Cables de energía eléctrica	------	Luminarias	----	Peatonal	---	Otro	-- --
Raíces	-----	Registros	------	Señales de tránsito	------	Observaciones: Presenta interferencia con follaje. ----------			

Rodeado

Tránsito Vehicular	---	Pasto (≤ 0.5m)	✓	Árboles o plantas	✓	**Descripción del Sitio** El árbol se encuentra rodeado de árboles y compactación del suelo. ----------
Residuos Sólido	---	Pavimento(≤ 0.5m)	---	Registros	---	
		Riego	---	Compactación del Suelo	✓	

Problemas bióticos			Problemas abióticos			Observaciones
Hojas						
Enfermedades	✓	Marchitez	---	Contaminación	---	Presenta hongo en follaje *Botryosphaeria dothidea.*----------
Plagas	--------	Granizo	-----	Helada	---	
Senescentes	--------	Clorosis	---			
Ramas						
Enfermedades	----	Muertas	✓	Ramas caídas	--	Presenta muerte ascendente, ramas muertas en copa----------
Plagas	----	Vandalismo	---	Ramas desprendidas	--	
Muérdago	----	Desmoche	---	Heridas	--	
Compartimentación	----	Cavidad	---	Pudrición	--	

Arq. Psj. María Guadalupe Mejía Guardia
Dictaminador Técnico 128

Problemas bióticos			Problemas abióticos				Observaciones
Tronco	Enfermedades	----	Vandalismo	---	Cavidades	--	No presenta problemas en el tronco.----------
	Plagas	----	Estrangulamiento	---	Pudriciones	--	----------
	Compartimentación	----	Heridas	---	Desmoche	--	----------

Raíces	Enfermedades	-------	Cortadas	----	No presenta problemas en las raíces.----------
	Plagas	-------	Heridas	----	----------
	Expuestas o superficiales	------	Reprimidas o sobre el pavimento	----	----------
			Estranguladoras	----	

Estructura del Árbol	Copa mal equilibrada	✓	Ápice terminal múltiple	---
	Ramas muy largas	---	Tronco inclinado (en grados)	---
	Troncos múltiples	---	Corteza incluida	---
	Troncos codominantes	---	Chupones	---
	Ramas codominantes	---	Cola de León	---

Estructura General del Árbol	
Irrecuperable	--
Susceptible de Mejora	✓
Buena	--
Muy Buena	--

Valoración del Árbol

Expectativa de vida		Presencia de otros árboles				Otros Valores	
		Hectárea		100 m lineales		Estético	✓
5 años	---	Más de 300	✓	Más de 30	✓	Científico	✓
6 a 20	✓	200 a 300	---	20 a 30	---	Histórico	✓
21 a 40	---	51 a 199	---	5 a 19	---	Socio- Cultural	✓
Más de 40	---	50 o menos	---	Menos de 5	---	Otros	---

Condición General del Árbol			
Muy bueno	--	Declinante incipiente	✓
Bueno	--	Declinante Severo	-
Muerto	--		

Manejo y Conclusiones

Alternativas para evitar el derribo	Trasplante	✓	Observaciones: El individuo interfiere con el desplante de la obra, por lo que se solicita el trasplante como alternativa para evitar el derribo del mismo; sin embargo, no se considera viable ya que las características que presenta y el sitio donde está ubicado no son las adecuadas para realizar una maniobra de acuerdo a la NADF-001-RNAT-2015 y garantizar la supervivencia del mismo.----------
	Adecuación de diseños constructivos	----	
	Programación y calendarización de podas	----	

Derribo	Existe el riesgo real y presente para las personas o para sus bienes inmuebles	-----	Para evitar afectaciones significativas en la infraestructura urbana del lugar donde se encuentren	-----
	Existe un riesgo real y presente para el patrimonio urbanístico o arquitectónico del Distrito Federal	-----	Por mejoramiento y mantenimiento de un área verde pública	-----
	Es necesario para el saneamiento de los árboles aledaños	-----	Por obra pública o privada	----
	Observaciones. ----------			

Poda	Limpieza	----	Poda de Coníferas	----	Observaciones: ----------
	Restauración de copa	----	Poda de palmas maduras	----	----------
	Aclareo de copa	----	Poda de árbol joven	----	----------
	Elevación de copa	--	Reducción de copa	----	

Se Conserva	----	Observaciones: ----------

Arq. Psj. María Guadalupe Mejía Guardia
Dictaminador Técnico 128

Croquis de Localización	Fotos

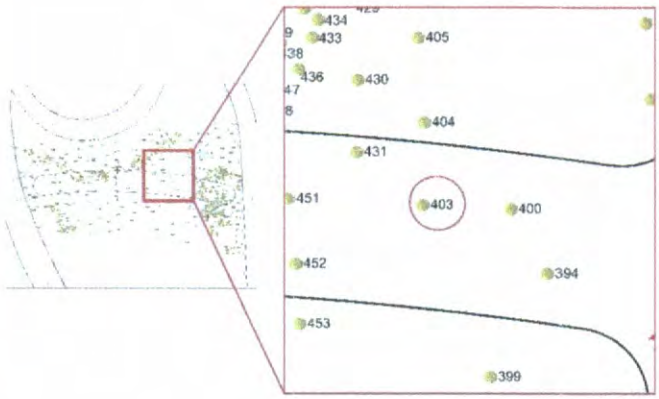







Arq. Psj. María Guadalupe Mejía Guardia
Dictaminador Técnico 128

Fecha de Evaluación:	Día	22	Mes	febrero	Año	2021	Hora	9:00

Datos del solicitante y solicitud:

Domicilio del solicitante	Calle y número	**Partiendo de la Glorieta de la Lealtad en la 1° Sección del Bosque de Chapultepec y terminando en Calzada de los Poetas en la 2° sección del Bosque de Chapultepec.**				
	Colonia	San Miguel Chapultepec 1° Sección. -	Alcaldía	Miguel Hidalgo.	C.P.	11580
Actividad solicitada y justificación del solicitante.- **Construcción del proyecto integral de la calzada flotante los pinos para la conexión peatonal de Molino del Rey, 1ª. sección-Av. Compositores, 2a. secc. del Bosque de Chapultepec"**						

Datos Generales del árbol

Localización

Banqueta	Camellón	Glorieta	Parque	Arriate	Plaza	Propiedad Privada	Obra Civil	Maceta	Otro
----------	----------	----------	----------	----------	----------	----------	----------	----------	✓

Calle y número	Partiendo de la Glorieta de la Lealtad en la 1° Sección del Bosque de Chapultepec y terminando en Calzada de los Poetas en la 2° sección del Bosque de Chapultepec.			Colonia	San Miguel Chapultepec 1° Sección.
Entre Calle	Molino del Rey.	Y calle	Av. De los Compositores.	Alcaldía	Miguel Hidalgo.
Observaciones: El árbol se localiza fuera de área de afectación. ÁREA "D"----------					

Características

Nombre común y científico (Genero, especie, variedad)	Cedro Blanco, *Callitropsis lusitanica.*	Caducifolio	Perennifolio ✓
Altura Total	14.3. m	Distancia del Suelo al Follaje	7 m
Ancho de la copa 4. 5 m -------	Promedio 4.5 m ------- ----------	Diámetro de tronco (A 1.30 m de nivel del suelo)	24.7 cm ---------- ---------- ----------
Largo de la copa 4.5 m --------- ----------			

Interferencias

Follaje	✓	Inmueble	------	Mobiliario	------	Con tránsito vehicular	----	Cámaras de Seguridad	----
Tronco	---	Cables de energía eléctrica	------	Luminarias	----	Peatonal	----	Otro	-- --
Raíces	-----	Registros	------	Señales de tránsito	-------	Observaciones: Presenta interferencia con follaje. ---------- ----------			

Rodeado

Tránsito Vehicular	----	Pasto (≤ 0.5m)	✓	Árboles o plantas	✓	**Descripción del Sitio** El árbol se encuentra rodeado de árboles y compactación del suelo. ---------- ---------- ----------
Residuos Sólido	---	Pavimento(≤ 0.5m)	---	Registros	---	
		Riego	---	Compactación del Suelo	✓	

Problemas bióticos			Problemas abióticos			Observaciones

Hojas

Enfermedades	-----	Marchitez	---	Contaminación	----	No presenta problemas en las hojas.---------- ---------- ----------
Plagas	-------	Granizo	-----	Helada	---	
Senescentes	-------	Clorosis	---			

Ramas

Enfermedades	----	Muertas	✓	Ramas caídas	--	Presenta muerte ascendente, ramas muertas en copa---------- ---------- ---------- ----------
Plagas	----	Vandalismo	---	Ramas desprendidas	--	
Muérdago	----	Desmoche	---	Heridas	--	
Compartimentación	----	Cavidad	---	Pudrición	--	

Arq. Psj. María Guadalupe Mejía Guardia
Dictaminador Técnico 128

Problemas bióticos			Problemas abióticos				Observaciones
Tronco	Enfermedades	----	Vandalismo	---	Cavidades	--	Presenta grieta longitudinal en tronco.----------
	Plagas	----	Estrangulamiento	---	Pudriciones	--	----------
	Compartimentación	----	Heridas	✓	Desmoche	--	----------

Raíces	Enfermedades	-------	Cortadas	---	No presenta problemas en las raíces.----------
	Plagas	-------	Heridas	---	----------
	Expuestas o superficiales	-----	Reprimidas o sobre el pavimento	---	----------
			Estranguladoras	---	

Estructura del Árbol	Copa mal equilibrada	---	Ápice terminal múltiple	---
	Ramas muy largas	---	Tronco inclinado (en grados)	---
	Troncos múltiples	---	Corteza incluida	---
	Troncos codominantes	---	Chupones	---
	Ramas codominantes	---	Cola de León	---

Estructura General del Árbol	
Irrecuperable	✓
Susceptible de Mejora	--
Buena	--
Muy Buena	--

Valoración del Árbol

Expectativa de vida		Presencia de otros árboles				Otros Valores	
		Hectárea		100 m lineales			
5 años	✓	Más de 300	✓	Más de 30	✓	Estético	✓
6 a 20	---	200 a 300	---	20 a 30	---	Científico	✓
21 a 40	---	51 a 199	---	5 a 19	---	Histórico	✓
Más de 40	---	50 o menos	---	Menos de 5	---	Socio- Cultural	✓
						Otros	---

Condición General del Árbol			
Muy bueno	--	Declinante incipiente	-
Bueno	--	Declinante Severo	✓
Muerto	--		

Manejo y Conclusiones

Alternativas para evitar el derribo	Trasplante	----	Observaciones: ----------
	Adecuación de diseños constructivos	----	----------
	Programación y calendarización de podas	----	----------

Derribo	Existe el riesgo real y presente para las personas o para sus bienes inmuebles	-----	Para evitar afectaciones significativas en la infraestructura urbana del lugar donde se encuentren	-----
	Existe un riesgo real y presente para el patrimonio urbanístico o arquitectónico del Distrito Federal	-----	Por mejoramiento y mantenimiento de un área verde pública	-----
	Es necesario para el saneamiento de los árboles aledaños	-----	Por obra pública o privada	-----
	Observaciones. ----------			

Poda	Limpieza	----	Poda de Coníferas	----	Observaciones: ----------
	Restauración de copa	----	Poda de palmas maduras	----	----------
	Aclareo de copa	----	Poda de árbol joven	----	----------
	Elevación de copa	--	Reducción de copa	----	

Se Conserva	✓	Observaciones: El árbol se conserva, pero se recomienda realizar mantenimiento periódico para garantizar la permanencia del individuo en buen estado----------

Arq. Psj. María Guadalupe Mejía Guardia
Dictaminador Técnico 128

Croquis de Localización	Fotos

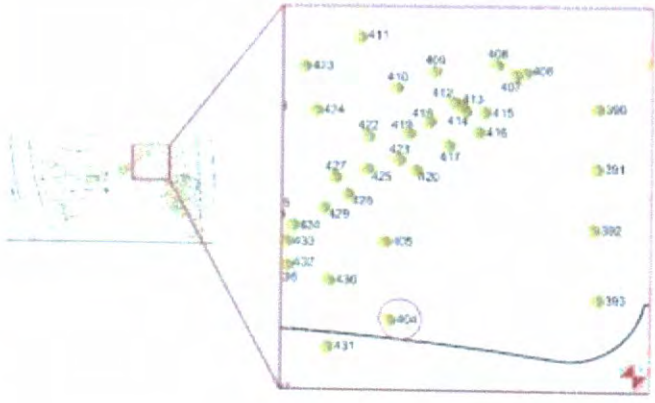







Arq. Psj. María Guadalupe Mejía Guardia
Dictaminador Técnico 128

FREDEL INGENIERIA Y ARQUITECTURA S.A. DE C.V.

DICTAMEN TÉCNICO INDIVIDUAL
ÁRBOL 405

Fecha de Evaluación:	Día	22	Mes	febrero	Año	2021	Hora	9:00

Datos del solicitante y solicitud:

Domicilio del solicitante	Calle y número	**Partiendo de la Glorieta de la Lealtad en la 1° Sección del Bosque de Chapultepec y terminando en Calzada de los Poetas en la 2° sección del Bosque de Chapultepec.**				
	Colonia	San Miguel Chapultepec 1° Sección. -	Alcaldía	Miguel Hidalgo.	C.P.	11580
Actividad solicitada y justificación del solicitante.- **Construcción del proyecto integral de la calzada flotante los pinos para la conexión peatonal de Molino del Rey, 1ª. sección-Av. Compositores, 2a. secc. del Bosque de Chapultepec"**						

Datos Generales del árbol

Localización

Banqueta	Camellón	Glorieta	Parque	Arriate	Plaza	Propiedad Privada	Obra Civil	Maceta	Otro
---	---	---	---	---	---	---	---	---	✓

Calle y número	Partiendo de la Glorieta de la Lealtad en la 1° Sección del Bosque de Chapultepec y terminando en Calzada de los Poetas en la 2° sección del Bosque de Chapultepec.			Colonia	San Miguel Chapultepec 1° Sección.
Entre Calle	Molino del Rey.	Y calle	Av. De los Compositores.	Alcaldía	Miguel Hidalgo.
Observaciones: El árbol se localiza fuera de área de afectación. ÁREA "D"----------					

Características

Nombre común y científico (Genero, especie, variedad)	Cedro Blanco, *Callitropsis lusitanica.*	Caducifolio	Perennifolio ✓
Altura Total	14.1 m	Distancia del Suelo al Follaje	7 m
Ancho de la copa 3. 5 m -------	Promedio 3.5 m -------	Diámetro de tronco (A 1.30 m de nivel del suelo)	19.4 cm ----------
Largo de la copa 3 .5 m -------			

Interferencias

Follaje	✓	Inmueble	-----	Mobiliario	-----	Con tránsito vehicular	---	Cámaras de Seguridad	---
Tronco	---	Cables de energía eléctrica	-----	Luminarias	----	Peatonal	---	Otro	-- --
Raíces	-----	Registros	-----	Señales de tránsito	-------	Observaciones: Presenta interferencia con follaje. ----------			

Rodeado

Tránsito Vehicular	---	Pasto (≤ 0.5m)	✓	Árboles o plantas	✓	**Descripción del Sitio** El árbol se encuentra rodeado de árboles y compactación del suelo. ----------
Residuos Sólido	---	Pavimento(≤ 0.5m)	---	Registros	---	
		Riego	---	Compactación del Suelo	✓	

Problemas bióticos			Problemas abióticos			Observaciones
Hojas						
Enfermedades	------	Marchitez	---	Contaminación	---	No presenta problemas en las hojas.----------
Plagas	--------	Granizo	-----	Helada	---	
Senescentes	--------	Clorosis	---			
Ramas						
Enfermedades	----	Muertas	✓	Ramas caídas	--	Presenta muerte ascendente, ramas muertas en copa. ----------
Plagas	----	Vandalismo	---	Ramas desprendidas	--	
Muérdago	----	Desmoche	---	Heridas	--	
Compartimentación	----	Cavidad	---	Pudrición	--	

Arq. Psj. María Guadalupe Mejía Guardia
Dictaminador Técnico 128

Problemas bióticos			Problemas abióticos				Observaciones
Tronco	Enfermedades	----	Vandalismo	---	Cavidades	--	No presenta grieta longitudinal en tronco.----------
	Plagas	----	Estrangulamiento	---	Pudriciones	--	----------
	Compartimentación	----	Heridas	✓	Desmoche	--	----------

Raíces	Enfermedades	-------	Cortadas	---	No presenta problemas en las raíces.----------
	Plagas	-------	Heridas	---	----------
	Expuestas o superficiales	------	Reprimidas o sobre el pavimento	---	----------
			Estranguladoras	---	

Estructura del Árbol	Copa mal equilibrada	---	Ápice terminal múltiple	---
	Ramas muy largas	---	Tronco inclinado (en grados)	---
	Troncos múltiples	---	Corteza incluida	---
	Troncos codominantes	---	Chupones	---
	Ramas codominantes	---	Cola de León	---

Estructura General del Árbol	
Irrecuperable	--
Susceptible de Mejora	✓
Buena	--
Muy Buena	--

Valoración del Árbol

Expectativa de vida		Presencia de otros árboles				Otros Valores	
		Hectárea		100 m lineales			
5 años	---	Más de 300	✓	Más de 30	✓	Estético	✓
6 a 20	---	200 a 300	---	20 a 30	---	Científico	✓
21 a 40	---	51 a 199	---	5 a 19	---	Histórico	✓
Más de 40	✓	50 o menos	---	Menos de 5	---	Socio- Cultural	✓
						Otros	---

Condición General del Árbol			
Muy bueno	--	Declinante incipiente	-
Bueno	✓	Declinante Severo	-
Muerto	--		

Manejo y Conclusiones

Alternativas para evitar el derribo	Trasplante	----	Observaciones: ----------
	Adecuación de diseños constructivos	----	----------
	Programación y calendarización de podas	----	----------

Derribo	Existe el riesgo real y presente para las personas o para sus bienes inmuebles	-----	Para evitar afectaciones significativas en la infraestructura urbana del lugar donde se encuentren	-----
	Existe un riesgo real y presente para el patrimonio urbanístico o arquitectónico del Distrito Federal	-----	Por mejoramiento y mantenimiento de un área verde pública	-----
	Es necesario para el saneamiento de los árboles aledaños	-----	Por obra pública o privada	-----
	Observaciones. ----------			

Poda	Limpieza	---	Poda de Coníferas	---	Observaciones: ----------
	Restauración de copa	---	Poda de palmas maduras	---	----------
	Aclareo de copa	---	Poda de árbol joven	---	----------
	Elevación de copa	--	Reducción de copa	---	

Se Conserva	✓	Observaciones: El árbol se conserva, pero se recomienda realizar mantenimiento periódico para garantizar la permanencia del individuo en buen estado. El árbol se encuentra listado en el artículo 15 de la Ley de Salvaguarda del Patrimonio urbanístico Arquitectónico del Distrito Federal.----------

Arq. Psj. María Guadalupe Mejía Guardia
Dictaminador Técnico 128

Croquis de Localización	Fotos

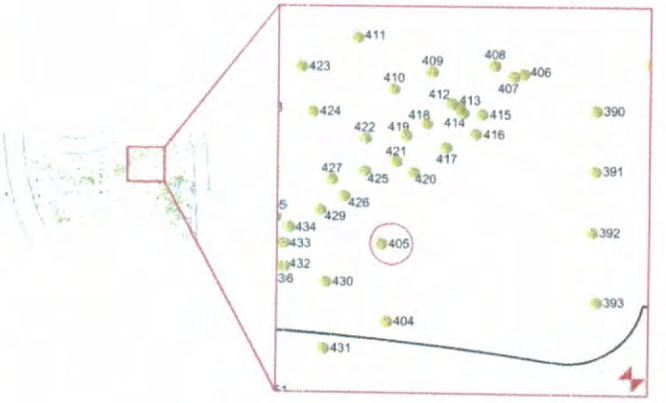









Arq. Psi. María Guadalupe Mejía Guardia
Dictaminador Técnico 128

FREDEL INGENIERIA Y ARQUITECTURA SA DE C.V.

DICTAMEN TÉCNICO INDIVIDUAL
ÁRBOL 406

Fecha de Evaluación:	Día	22	Mes	febrero	Año	2021	Hora	9:00

Datos del solicitante y solicitud:

Domicilio del solicitante	Calle y número	**Partiendo de la Glorieta de la Lealtad en la 1° Sección del Bosque de Chapultepec y terminando en Calzada de los Poetas en la 2° sección del Bosque de Chapultepec.**				
	Colonia	San Miguel Chapultepec 1° Sección. -	Alcaldía	Miguel Hidalgo.	C.P.	11580
Actividad solicitada y justificación del solicitante.- **Construcción del proyecto integral de la calzada flotante los pinos para la conexión peatonal de Molino del Rey, 1ª. sección-Av. Compositores, 2a. secc. del Bosque de Chapultepec"**						

Datos Generales del árbol

Localización										
	Banqueta ----------	Camellón ----------	Glorieta ----------	Parque ----------	Arriate ----------	Plaza ----------	Propiedad Privada ----------	Obra Civil ----------	Maceta ----------	Otro ✓
	Calle y número	Partiendo de la Glorieta de la Lealtad en la 1° Sección del Bosque de Chapultepec y terminando en Calzada de los Poetas en la 2° sección del Bosque de Chapultepec.						Colonia	San Miguel Chapultepec 1° Sección.	
	Entre Calle	Molino del Rey.	Y calle	Av. De los Compositores.				Alcaldía	Miguel Hidalgo.	
	Observaciones: El árbol se localiza Dentro de área de afectación. ÁREA "D"----------									

Características					
	Nombre común y científico (Genero, especie, variedad)	Fresno, *Fraxinus uhdei*----------		Caducifolio ✓	Perennifolio
	Altura Total	4 m	Distancia del Suelo al Follaje	- m	
	Ancho de la copa - m ------	Promedio m ----------	Diámetro de tronco (A 1.30 m de nivel del suelo)	7.5 cm ----------	
	Largo de la copa - m ----------				

Interferencias										
	Follaje	-----	Inmueble	-----	Mobiliario	-----	Con tránsito vehicular	----	Cámaras de Seguridad	----
	Tronco	---	Cables de energía eléctrica	-----	Luminarias	------	Peatonal	----	Otro	--
	Raíces	-----	Registros	-----	Señales de tránsito	------	Observaciones: Presenta interferencia con follaje. ----------			--

Rodeado							
	Tránsito Vehicular	----	Pasto (≤ 0.5m)	✓	Árboles o plantas	✓	**Descripción del Sitio** El árbol se encuentra rodeado de árboles y compactación del suelo. ----------
	Residuos Sólido	---	Pavimento(≤ 0.5m)	---	Registros	---	
			Riego	---	Compactación del Suelo	✓	

	Problemas bióticos		Problemas abióticos				Observaciones
Hojas	Enfermedades	------	Marchitez	---	Contaminación	----	El individuo está muerto.----------
	Plagas	-------	Granizo	-----	Helada	----	
	Senescentes	-------	Clorosis	---			

Ramas							
	Enfermedades	----	Muertas	---	Ramas caídas	--	El individuo está muerto. ----------
	Plagas	----	Vandalismo	---	Ramas desprendidas	--	
	Muérdago	----	Desmoche	---	Heridas	--	
	Compartimentación	----	Cavidad	---	Pudrición	--	

Arq. Psj. María Guadalupe Mejía Guardia
Dictaminador Técnico 128

	Problemas bióticos		Problemas abióticos				Observaciones
Tronco	Enfermedades	----	Vandalismo	---	Cavidades	--	El individuo está muerto.----------
	Plagas	----	Estrangulamiento	---	Pudriciones	--	----------
	Compartimentación	----	Heridas	---	Desmoche	--	----------

Raíces	Enfermedades	--------	Cortadas	----	El individuo está muerto.----------
	Plagas	--------	Heridas	----	----------
	Expuestas o superficiales	------	Reprimidas o sobre el pavimento	----	----------
			Estranguladoras	----	----------

Estructura del Árbol	Copa mal equilibrada	---	Ápice terminal múltiple	---
	Ramas muy largas	---	Tronco inclinado (en grados)	---
	Troncos múltiples	---	Corteza incluida	---
	Troncos codominantes	---	Chupones	---
	Ramas codominantes	---	Cola de León	---

Estructura General del Árbol	
Irrecuperable	✓
Susceptible de Mejora	--
Buena	--
Muy Buena	--

Valoración del Árbol

Expectativa de vida		Presencia de otros árboles				Otros Valores	
		Hectárea		100 m lineales			
5 años	---	Más de 300	✓	Más de 30	✓	Estético	---
6 a 20	---	200 a 300	---	20 a 30	---	Científico	---
21 a 40	---	51 a 199	---	5 a 19	---	Histórico	---
Más de 40	---	50 o menos	---	Menos de 5	---	Socio- Cultural	✓
						Otros	---

Condición General del Árbol			
Muy bueno	--	Declinante Incipiente	-
Bueno	--	Declinante Severo	-
Muerto	✓		

Manejo y Conclusiones

Alternativas para evitar el derribo	Trasplante	----	Observaciones: ----------
	Adecuación de diseños constructivos	----	----------
	Programación y calendarización de podas	----	----------

Derribo	Existe el riesgo real y presente para las personas o para sus bienes inmuebles	-----	Para evitar afectaciones significativas en la infraestructura urbana del lugar donde se encuentren	-----
	Existe un riesgo real y presente para el patrimonio urbanístico o arquitectónico del Distrito Federal	-----	Por mejoramiento y mantenimiento de un área verde pública	-----
	Es necesario para el saneamiento de los árboles aledaños	-----	Por obra pública o privada	-----
	Observaciones: ----------			

Poda	Limpieza	----	Poda de Coníferas	----	Observaciones: ----------
	Restauración de copa	----	Poda de palmas maduras	----	----------
	Aclareo de copa	----	Poda de árbol joven	----	----------
	Elevación de copa	--	Reducción de copa	----	----------

Se Conserva	✓	Observaciones: El individuo está muerto, sin embargo, se conserva ya que no causa interferencia con el trazo del proyecto. El árbol se encuentra listado en el artículo 15 de la Ley de Salvaguarda del Patrimonio urbanístico Arquitectónico del Distrito Federal..----------

Arq. Psj. María Guadalupe Mejía Guardia
Dictaminador Técnico 128

Croquis de Localización	Fotos

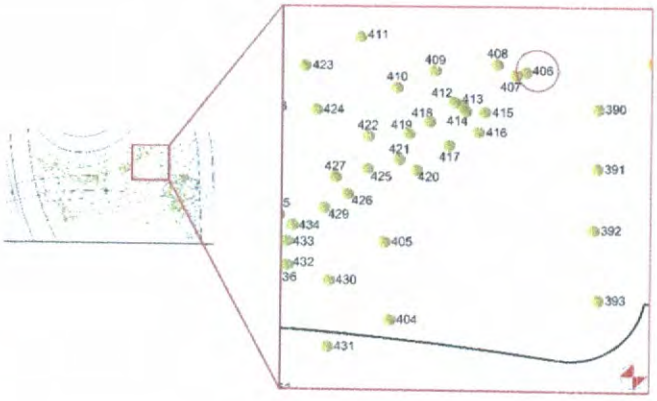







Arq. Psj. María Guadalupe Mejía Guardia
Dictaminador Técnico 128

FRUDEL INGENIERIA Y ARQUITECTURA S.A. DE C.V.

DICTAMEN TÉCNICO INDIVIDUAL
ÁRBOL 407

Fecha de Evaluación:	Día	22	Mes	febrero	Año	2021	Hora	9:00

Datos del solicitante y solicitud:

Domicilio del solicitante	Calle y número	**Partiendo de la Glorieta de la Lealtad en la 1° Sección del Bosque de Chapultepec y terminando en Calzada de los Poetas en la 2° sección del Bosque de Chapultepec.**				
	Colonia	San Miguel Chapultepec 1° Sección. -	Alcaldía	Miguel Hidalgo.	C.P.	11580
Actividad solicitada y justificación del solicitante.- **Construcción del proyecto integral de la calzada flotante los pinos para la conexión peatonal de Molino del Rey, 1ª. sección-Av. Compositores, 2a. secc. del Bosque de Chapultepec"**						

Datos Generales del árbol

Localización

Banqueta	Camellón	Glorieta	Parque	Arriate	Plaza	Propiedad Privada	Obra Civil	Maceta	Otro
----------	----------	----------	----------	----------	----------	----------	----------	----------	✓

Calle y número	Partiendo de la Glorieta de la Lealtad en la 1° Sección del Bosque de Chapultepec y terminando en Calzada de los Poetas en la 2° sección del Bosque de Chapultepec.			Colonia	San Miguel Chapultepec 1° Sección.
Entre Calle	Molino del Rey.	Y calle	Av. De los Compositores.	Alcaldía	Miguel Hidalgo.
Observaciones: El árbol se localiza fuera de área de afectación. ÁREA "D"----------					

Características

Nombre común y científico (Genero, especie, variedad)	Fresno, *Fraxinus uhdei.*	Caducifolio ✓	Perennifolio
Altura Total	11 m	Distancia del Suelo al Follaje	4 m
Ancho de la copa 2 m -------	Promedio 2.0 m -------	Diámetro de tronco (A 1.30 m de nivel del suelo)	17.1cm ----------
Largo de la copa 2 m ----------			

Interferencias

Follaje	✓	Inmueble	-----	Mobiliario	------	Con tránsito vehicular	----	Cámaras de Seguridad	----
Tronco	---	Cables de energía eléctrica	------	Luminarias	----	Peatonal	----	Otro	-- --
Raíces	-----	Registros	------	Señales de tránsito	-------	Observaciones: Presenta interferencia con follaje. ----------			

Rodeado

Tránsito Vehicular	----	Pasto (≤ 0.5m)	✓	Árboles o plantas	✓	**Descripción del Sitio** El árbol se encuentra rodeado de árboles y compactación del suelo. ----------
Residuos Sólido	---	Pavimento(≤ 0.5m)	---	Registros	---	
		Riego	---	Compactación del Suelo	✓	

Problemas bióticos			Problemas abióticos			Observaciones

Hojas

Enfermedades	------	Marchitez	---	Contaminación	---	No presenta problemas en las hojas.----------
Plagas	--------	Granizo	-----	Helada	---	
Senescentes	--------	Clorosis	---			

Ramas

Enfermedades	----	Muertas	---	Ramas caídas	--	No presenta problemas en las ramas. ----------
Plagas	----	Vandalismo	---	Ramas desprendidas	--	
Muérdago	----	Desmoche	---	Heridas	--	
Compartimentación	----	Cavidad	---	Pudrición	--	

Arq. Psj. María Guadalupe Mejía Guardia
Dictaminador Técnico 128

	Problemas bióticos		Problemas abióticos				Observaciones
Tronco	Enfermedades	✓	Vandalismo	---	Cavidades	--	Cancro en tronco.----------
	Plagas	----	Estrangulamiento	---	Pudriciones	--	
	Compartimentación	----	Heridas	---	Desmoche	--	

Raíces	Enfermedades	--------	Cortadas	----	No presenta problemas en las raíces.----------
	Plagas	--------	Heridas	----	
	Expuestas o superficiales	------	Reprimidas o sobre el pavimento	----	
			Estranguladoras	----	

Estructura del Árbol	Copa mal equilibrada	✓	Ápice terminal múltiple	---
	Ramas muy largas	---	Tronco inclinado (en grados)	✓20°
	Troncos múltiples	---	Corteza incluida	---
	Troncos codominantes	---	Chupones	---
	Ramas codominantes	---	Cola de León	---

Estructura General del Árbol	
Irrecuperable	✓
Susceptible de Mejora	--
Buena	--
Muy Buena	--

Valoración del Árbol

Expectativa de vida		Presencia de otros árboles				Otros Valores	
		Hectárea		100 m lineales		Estético	✓
5 años	---	Más de 300	✓	Más de 30	✓	Científico	✓
6 a 20	---	200 a 300	---	20 a 30	---	Histórico	✓
21 a 40	---	51 a 199	---	5 a 19	---	Socio- Cultural	✓
Más de 40	✓	50 o menos	---	Menos de 5	---	Otros	---

Condición General del Árbol			
Muy bueno	--	Declinante incipiente	-
Bueno	✓	Declinante Severo	-
Muerto	--		

Manejo y Conclusiones

Alternativas para evitar el derribo	Trasplante	----	Observaciones: ----------
	Adecuación de diseños constructivos	----	
	Programación y calendarización de podas	----	

Derribo	Existe el riesgo real y presente para las personas o para sus bienes inmuebles	-----	Para evitar afectaciones significativas en la infraestructura urbana del lugar donde se encuentren	-----
	Existe un riesgo real y presente para el patrimonio urbanístico o arquitectónico del Distrito Federal	-----	Por mejoramiento y mantenimiento de un área verde pública	-----
	Es necesario para el saneamiento de los árboles aledaños	-----	Por obra pública o privada	-----
	Observaciones. ----------			

Poda	Limpieza	---	Poda de Coníferas	---	Observaciones: ----------
	Restauración de copa	---	Poda de palmas maduras	---	
	Aclareo de copa	---	Poda de árbol joven	---	
	Elevación de copa	--	Reducción de copa	---	

Se Conserva	✓	Observaciones: El árbol se conserva, pero se recomienda realizar mantenimiento periódico para garantizar la permanencia del individuo en buen estado.- El árbol se encuentra listado en el artículo 15 de la Ley de Salvaguarda del Patrimonio urbanístico Arquitectónico del Distrito Federal.----------

Arq. Psj. María Guadalupe Mejía Guardia
Dictaminador Técnico 128

Croquis de Localización	Fotos

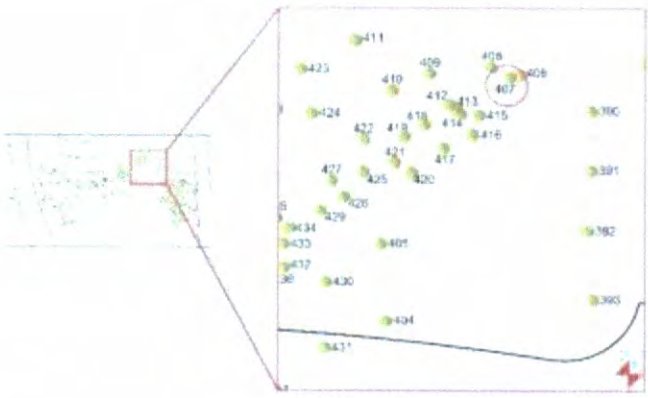









Arq. Psj. María Guadalupe Mejía Guardia
Dictaminador Técnico 128

FREDEL INGENIERIA Y ARQUITECTURA SA DE CV

DICTAMEN TÉCNICO INDIVIDUAL
ÁRBOL 408

Fecha de Evaluación:	Día	22	Mes	febrero	Año	2021	Hora	9:00

Datos del solicitante y solicitud:

Domicilio del solicitante	Calle y número	**Partiendo de la Glorieta de la Lealtad en la 1° Sección del Bosque de Chapultepec y terminando en Calzada de los Poetas en la 2° sección del Bosque de Chapultepec.**				
	Colonia	San Miguel Chapultepec 1° Sección. -	Alcaldía	Miguel Hidalgo.	C.P.	11580
Actividad solicitada y justificación del solicitante.- **Construcción del proyecto integral de la calzada flotante los pinos para la conexión peatonal de Molino del Rey, 1ª. sección-Av. Compositores, 2a. secc. del Bosque de Chapultepec"**						

Datos Generales del árbol

Localización

Banqueta	Camellón	Glorieta	Parque	Arriate	Plaza	Propiedad Privada	Obra Civil	Maceta	Otro
----------	----------	----------	----------	----------	----------	----------	----------	----------	✓

Calle y número	Partiendo de la Glorieta de la Lealtad en la 1° Sección del Bosque de Chapultepec y terminando en Calzada de los Poetas en la 2° sección del Bosque de Chapultepec.			Colonia	San Miguel Chapultepec 1° Sección.
Entre Calle	Molino del Rey.	Y calle	Av. De los Compositores.	Alcaldía	Miguel Hidalgo.
Observaciones: El árbol se localiza fuera de área de afectación. ÁREA "D"----------					

Características

Nombre común y científico (Genero, especie, variedad)	Fresno, *Fraxinus uhde.*	Caducifolio ✓	Perennifolio
Altura Total	12.5 m	Distancia del Suelo al Follaje	4.5 m
Ancho de la copa 5 m ------	Promedio 5.0 m ------	Diámetro de tronco (A 1.30 m de nivel del suelo)	25.5 cm ----------
Largo de la copa 5 m ----------			

Interferencias

Follaje	✓	Inmueble	------	Mobiliario	------	Con tránsito vehicular	----	Cámaras de Seguridad	----
Tronco	---	Cables de energía eléctrica	------	Luminarias	----	Peatonal	----	Otro	-- --
Raíces	-----	Registros	------	Señales de tránsito	-------	Observaciones: Presenta interferencia con follaje. ----------			

Rodeado

Tránsito Vehicular	----	Pasto (≤ 0.5m)	✓	Árboles o plantas	✓	**Descripción del Sitio** El árbol se encuentra rodeado de árboles y compactación del suelo. ----------
Residuos Sólido	---	Pavimento(≤ 0.5m)	---	Registros	---	
		Riego	---	Compactación del Suelo	✓	

Problemas bióticos			Problemas abióticos			Observaciones

Hojas

Enfermedades	------	Marchitez	---	Contaminación	----	No presenta problemas en las hojas.----------
Plagas	--------	Granizo	-----	Helada	----	
Senescentes	--------	Clorosis	---			

Ramas

Enfermedades	----	Muertas	---	Ramas caídas	--	No presenta problemas en las ramas. ----------
Plagas	----	Vandalismo	---	Ramas desprendidas	--	
Muérdago	----	Desmoche	---	Heridas	--	
Compartimentación	----	Cavidad	---	Pudrición	--	

Arq. Psj. María Guadalupe Mejía Guardia
Dictaminador Técnico 128

Problemas bióticos		Problemas abióticos		Observaciones

Tronco	Enfermedades	----	Vandalismo	---	Cavidades	--	Presenta daño por vandalismo en corteza.----------
	Plagas	----	Estrangulamiento	---	Pudriciones	--	----------
	Compartimentación	----	Heridas	---	Desmoche	--	----------

Raíces	Enfermedades	--------	Cortadas	----	No presenta problemas en las raíces.----------
	Plagas	--------	Heridas	----	----------
	Expuestas o superficiales	------	Reprimidas o sobre el pavimento	----	----------
			Estranguladoras	----	

Estructura del Árbol	Copa mal equilibrada	---	Ápice terminal múltiple	---
	Ramas muy largas	---	Tronco inclinado (en grados)	---
	Troncos múltiples	---	Corteza incluida	✓
	Troncos codominantes	---	Chupones	✓
	Ramas codominantes	✓	Cola de León	---

Estructura General del Árbol	
Irrecuperable	--
Susceptible de Mejora	--
Buena	✓
Muy Buena	--

Valoración del Árbol

Expectativa de vida		Presencia de otros árboles				Otros Valores	
		Hectárea		100 m lineales			
5 años	---	Más de 300	✓	Más de 30	✓	Científico	✓
6 a 20	---	200 a 300	---	20 a 30	---	Histórico	✓
21 a 40	---	51 a 199	---	5 a 19	---	Socio- Cultural	✓
Más de 40	✓	50 o menos	---	Menos de 5	---	Otros	---

Condición General del Árbol			
Muy bueno	--	Declinante incipiente	-
Bueno	✓	Declinante Severo	-
Muerto	--		

Manejo y Conclusiones

Alternativas para evitar el derribo	Trasplante	----	Observaciones: ----------
	Adecuación de diseños constructivos	----	----------
	Programación y calendarización de podas	----	----------

Derribo	Existe el riesgo real y presente para las personas o para sus bienes inmuebles	-----	Para evitar afectaciones significativas en la infraestructura urbana del lugar donde se encuentren	-----
	Existe un riesgo real y presente para el patrimonio urbanístico o arquitectónico del Distrito Federal	-----	Por mejoramiento y mantenimiento de un área verde pública	-----
	Es necesario para el saneamiento de los árboles aledaños	-----	Por obra pública o privada	-----
	Observaciones. ----------			

Poda	Limpieza	---	Poda de Coníferas	---	Observaciones: ----------
	Restauración de copa	---	Poda de palmas maduras	---	----------
	Aclareo de copa	---	Poda de árbol joven	---	----------
	Elevación de copa	--	Reducción de copa	---	

Se Conserva	✓	Observaciones: El árbol se conserva, pero se recomienda realizar mantenimiento periódico para garantizar la permanencia del individuo en buen estado.- El árbol se encuentra listado en el artículo 15 de la Ley de Salvaguarda del Patrimonio urbanístico Arquitectónico del Distrito Federal.----------

Arq. Psj. María Guadalupe Mejía Guardia
Dictaminador Técnico 128

Croquis de Localización	Fotos

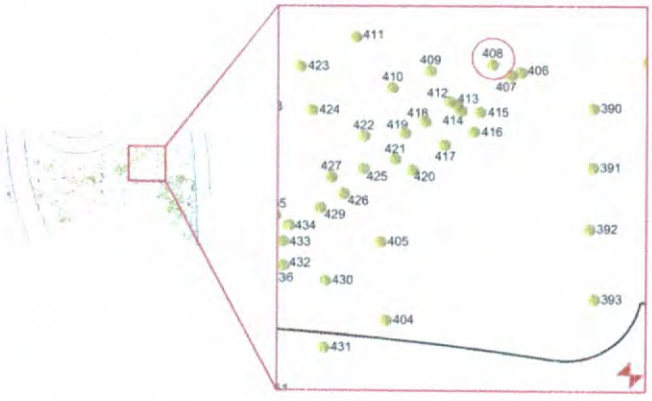









Arq. Psj. María Guadalupe Mejía Guardia
Dictaminador Técnico 128

FREDEL INGENIERIA Y ARQUITECTURA SA DE CV

DICTAMEN TÉCNICO INDIVIDUAL
ÁRBOL 409

Fecha de Evaluación:	Día	22	Mes	febrero	Año	2021	Hora	9:00

Datos del solicitante y solicitud:

Domicilio del solicitante	Calle y número	**Partiendo de la Glorieta de la Lealtad en la 1° Sección del Bosque de Chapultepec y terminando en Calzada de los Poetas en la 2° sección del Bosque de Chapultepec.**				
	Colonia	San Miguel Chapultepec 1° Sección. -	Alcaldía	Miguel Hidalgo.	C.P.	11580
Actividad solicitada y justificación del solicitante.- **Construcción del proyecto integral de la calzada flotante los pinos para la conexión peatonal de Molino del Rey, 1ª. sección-Av. Compositores, 2a. secc. del Bosque de Chapultepec"**						

Datos Generales del árbol

Localización

Banqueta	Camellón	Glorieta	Parque	Arriate	Plaza	Propiedad Privada	Obra Civil	Maceta	Otro
----------	----------	----------	----------	----------	----------	----------	----------	----------	✓

Calle y número	Partiendo de la Glorieta de la Lealtad en la 1° Sección del Bosque de Chapultepec y terminando en Calzada de los Poetas en la 2° sección del Bosque de Chapultepec.			Colonia	San Miguel Chapultepec 1° Sección.
Entre Calle	Molino del Rey.	Y calle	Av. De los Compositores.	Alcaldía	Miguel Hidalgo.
Observaciones: El árbol se localiza fuera de área de afectación. ÁREA "D"----------					

Características

Nombre común y científico (Genero, especie, variedad)	Fresno, *Fraxinus uhde.*		Caducifolio ✓	Perennifolio
Altura Total	11.4 m	Distancia del Suelo al Follaje	5.5 m	
Ancho de la copa 3 m ------	Promedio 3.0 m -------	Diámetro de tronco (A 1.30 m de nivel del suelo)	13.4 cm ----------	
Largo de la copa 3 m ----------			----------	
----------			----------	

Interferencias

Follaje	✓	Inmueble	-----	Mobiliario	-----	Con tránsito vehicular	----	Cámaras de Seguridad	----
Tronco	---	Cables de energía eléctrica	-----	Luminarias	----	Peatonal	----	Otro	-- --
Raíces	-----	Registros	-----	Señales de tránsito	-------	Observaciones: Presenta interferencia con follaje. ----------			

Rodeado

Tránsito Vehicular	----	Pasto (≤ 0.5m)	✓	Árboles o plantas	✓	**Descripción del Sitio** El árbol se encuentra rodeado de árboles y compactación del suelo. ----------
Residuos Sólido	---	Pavimento(≤ 0.5m)	---	Registros	---	----------
		Riego	---	Compactación del Suelo	✓	----------

Problemas bióticos			Problemas abióticos			Observaciones

Hojas

Enfermedades	------	Marchitez	---	Contaminación	---	Se encuentra en defoliación estacional.----------
Plagas	-------	Granizo	-----	Helada	---	----------
Senescentes	-------	Clorosis	---			----------

Ramas

Enfermedades	----	Muertas	---	Ramas caídas	--	No presenta problemas en las ramas. ----------
Plagas	----	Vandalismo	---	Ramas desprendidas	--	----------
Muérdago	----	Desmoche	---	Heridas	--	----------
Compartimentación	----	Cavidad	---	Pudrición	--	----------

Arq. Psj. María Guadalupe Mejía Guardia
Dictaminador Técnico 128

Problemas bióticos			Problemas abióticos				Observaciones
Tronco	Enfermedades	----	Vandalismo	---	Cavidades	--	Presenta secreción por estrés hídrico y presencia de descortezador *Hylesinus aztecus*.----------
	Plagas	----	Estrangulamiento	---	Pudriciones	--	
	Compartimentación	----	Heridas	---	Desmoche	--	

Raíces	Enfermedades	-------	Cortadas	---	No presenta problemas en las raíces.----------
	Plagas	-------	Heridas	---	
	Expuestas o superficiales	-----	Reprimidas o sobre el pavimento	---	
			Estranguladoras	---	

Estructura del Árbol	Copa mal equilibrada	✓	Ápice terminal múltiple	---
	Ramas muy largas	---	Tronco inclinado (en grados)	✓5°
	Troncos múltiples	---	Corteza incluida	---
	Troncos codominantes	---	Chupones	---
	Ramas codominantes	---	Cola de León	---

Estructura General del Árbol	
Irrecuperable	--
Susceptible de Mejora	✓
Buena	--
Muy Buena	--

Valoración del Árbol

Expectativa de vida		Presencia de otros árboles				Otros Valores	
		Hectárea		100 m lineales			
5 años	---	Más de 300	✓	Más de 30	✓	Estético	✓
6 a 20	---	200 a 300	---	20 a 30	---	Científico	✓
21 a 40	---	51 a 199	---	5 a 19	---	Histórico	✓
Más de 40	✓	50 o menos	---	Menos de 5	---	Socio- Cultural	✓
						Otros	---

Condición General del Árbol			
Muy bueno	--	Declinante incipiente	-
Bueno	✓	Declinante Severo	-
Muerto	--		

Manejo y Conclusiones

Alternativas para evitar el derribo	Trasplante	----	Observaciones: ----------
	Adecuación de diseños constructivos	----	
	Programación y calendarización de podas	----	

Derribo	Existe el riesgo real y presente para las personas o para sus bienes inmuebles	-----	Para evitar afectaciones significativas en la infraestructura urbana del lugar donde se encuentren	-----
	Existe un riesgo real y presente para el patrimonio urbanístico o arquitectónico del Distrito Federal	-----	Por mejoramiento y mantenimiento de un área verde pública	-----
	Es necesario para el saneamiento de los árboles aledaños	-----	Por obra pública o privada	-----
	Observaciones. ----------			

Poda	Limpieza	---	Poda de Coníferas	---	Observaciones: ----------
	Restauración de copa	---	Poda de palmas maduras	---	
	Aclareo de copa	---	Poda de árbol joven	---	
	Elevación de copa	--	Reducción de copa	---	

Se Conserva	✓	Observaciones: El árbol se conserva, pero se recomienda realizar mantenimiento periódico para garantizar la permanencia del individuo en buen estado.- El árbol se encuentra listado en el artículo 15 de la Ley de Salvaguarda del Patrimonio urbanístico Arquitectónico del Distrito Federal.----------

Arq. Psj. María Guadalupe Mejía Guardia
Dictaminador Técnico 128

Croquis de Localización	Fotos

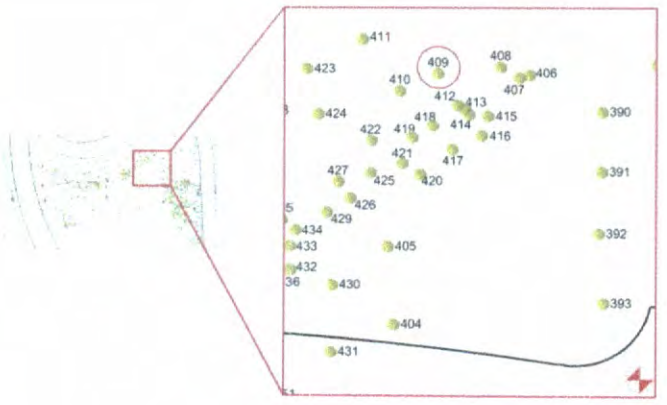









Arq. Psj. María Guadalupe Mejía Guardia
Dictaminador Técnico 128

FREDEL INGENIERIA Y ARQUITECTURA S.A. DE C.V.

DICTAMEN TÉCNICO INDIVIDUAL
ÁRBOL 410

Fecha de Evaluación:	Día	22	Mes	febrero	Año	2021	Hora	9:00

Datos del solicitante y solicitud:

Domicilio del solicitante	Calle y número	**Partiendo de la Glorieta de la Lealtad en la 1° Sección del Bosque de Chapultepec y terminando en Calzada de los Poetas en la 2° sección del Bosque de Chapultepec.**				
	Colonia	San Miguel Chapultepec 1° Sección. -	Alcaldía	Miguel Hidalgo.	C.P.	11580
Actividad solicitada y justificación del solicitante.- **Construcción del proyecto integral de la calzada flotante los pinos para la conexión peatonal de Molino del Rey, 1ª. sección-Av. Compositores, 2a. secc. del Bosque de Chapultepec"**						

Datos Generales del árbol

Localización

Banqueta	Camellón	Glorieta	Parque	Arriate	Plaza	Propiedad Privada	Obra Civil	Maceta	Otro
----------	----------	----------	----------	----------	----------	----------	----------	----------	✓

Calle y número	Partiendo de la Glorieta de la Lealtad en la 1° Sección del Bosque de Chapultepec y terminando en Calzada de los Poetas en la 2° sección del Bosque de Chapultepec.			Colonia	San Miguel Chapultepec 1° Sección.
Entre Calle	Molino del Rey.	Y calle	Av. De los Compositores.	Alcaldía	Miguel Hidalgo.
Observaciones: El árbol se localiza fuera de área de afectación. ÁREA "D"----------					

Características

Nombre común y científico (Genero, especie, variedad)	Fresno, *Fraxinus uhde.*	Caducifolio ✓	Perennifolio
Altura Total	7 m	Distancia del Suelo al Follaje	8 m
Ancho de la copa 2 m ------	Promedio 2.0 m -------	Diámetro de tronco (A 1.30 m de nivel del suelo)	9.1 cm ----------
Largo de la copa 2 m ----------			

Interferencias

Follaje	✓	Inmueble	-----	Mobiliario	------	Con tránsito vehicular	---	Cámaras de Seguridad	---
Tronco	---	Cables de energía eléctrica	------	Luminarias	----	Peatonal	---	Otro	-- --
Raíces	-----	Registros	------	Señales de tránsito	-------	Observaciones: Presenta interferencia con follaje. ----------			

Rodeado

Tránsito Vehicular	---	Pasto (≤ 0.5m)	✓	Árboles o plantas	✓	**Descripción del Sitio** El árbol se encuentra rodeado de árboles y compactación del suelo. ----------
Residuos Sólido	---	Pavimento(≤ 0.5m)	---	Registros	---	
		Riego	---	Compactación del Suelo	✓	

Problemas bióticos		Problemas abióticos				Observaciones
Hojas						
Enfermedades	------	Marchitez	---	Contaminación	---	No presenta problemas en las hojas.----------
Plagas	-------	Granizo	-----	Helada	---	
Senescentes	-------	Clorosis	---			
Ramas						
Enfermedades	----	Muertas	---	Ramas caídas	--	Daño mecánico en copa. ----------
Plagas	----	Vandalismo	---	Ramas desprendidas	--	
Muérdago	----	Desmoche	---	Heridas	✓	
Compartimentación	----	Cavidad	---	Pudrición	--	

Arq. Psj. María Guadalupe Mejía Guardia
Dictaminador Técnico 128

Problemas bióticos			Problemas abióticos				Observaciones
Tronco	Enfermedades	----	Vandalismo	---	Cavidades	--	Presenta secreción en corteza.-------
	Plagas	----	Estrangulamiento	---	Pudriciones	--	
	Compartimentación	----	Heridas	---	Desmoche	--	
Raíces	Enfermedades	-------	Cortadas	---			No presenta problemas en las raíces.----------
	Plagas	-------	Heridas	---			
	Expuestas o superficiales	-----	Reprimidas o sobre el pavimento	---			
			Estranguladoras	---			

Estructura del Árbol				
	Copa mal equilibrada	---	Ápice terminal múltiple	---
	Ramas muy largas	---	Tronco inclinado (en grados)	---
	Troncos múltiples	---	Corteza incluida	---
	Troncos codominantes	---	Chupones	---
	Ramas codominantes	---	Cola de León	---

Estructura General del Árbol	
Irrecuperable	--
Susceptible de Mejora	--
Buena	✓
Muy Buena	--

Valoración del Árbol

Expectativa de vida		Presencia de otros árboles				Otros Valores	
		Hectárea		100 m lineales		Estético	✓
5 años	---	Más de 300	✓	Más de 30	✓	Científico	✓
6 a 20	---	200 a 300	---	20 a 30	---	Histórico	✓
21 a 40	---	51 a 199	---	5 a 19	---	Socio- Cultural	✓
Más de 40	✓	50 o menos	---	Menos de 5	---	Otros	---

Condición General del Árbol			
Muy bueno	--	Declinante incipiente	-
Bueno	✓	Declinante Severo	-
Muerto	--		

Manejo y Conclusiones

Alternativas para evitar el derribo			
	Trasplante	----	Observaciones:----------
	Adecuación de diseños constructivos	----	
	Programación y calendarización de podas	----	

Derribo				
	Existe el riesgo real y presente para las personas o para sus bienes inmuebles	-----	Para evitar afectaciones significativas en la infraestructura urbana del lugar donde se encuentren	-----
	Existe un riesgo real y presente para el patrimonio urbanístico o arquitectónico del Distrito Federal	-----	Por mejoramiento y mantenimiento de un área verde pública	-----
	Es necesario para el saneamiento de los árboles aledaños	-----	Por obra pública o privada	-----
	Observaciones. ----------			

Poda					
	Limpieza	---	Poda de Coníferas	---	Observaciones:
	Restauración de copa	---	Poda de palmas maduras	---	
	Aclareo de copa	---	Poda de árbol joven	---	
	Elevación de copa	--	Reducción de copa	---	

Se Conserva		
	✓	Observaciones: El árbol se conserva, pero se recomienda realizar mantenimiento periódico para garantizar la permanencia del individuo en buen estado.- El árbol se encuentra listado en el artículo 15 de la Ley de Salvaguarda del Patrimonio urbanístico Arquitectónico del Distrito Federal.----------

Arq. Psj. María Guadalupe Mejía Guardia
Dictaminador Técnico 128

Croquis de Localización	Fotos

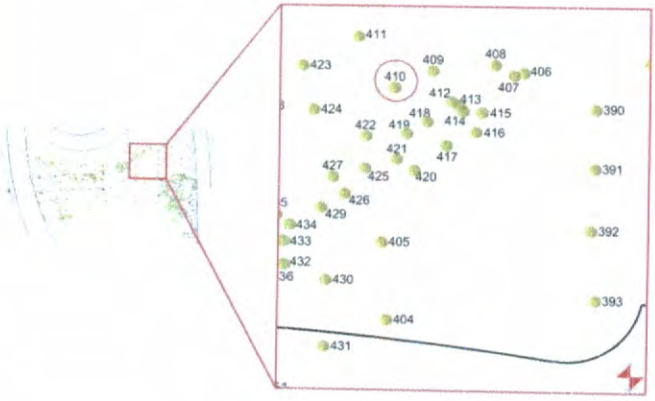









Arq. Psj. María Guadalupe Mejía Guardia
Dictaminador Técnico 128

FREDEL INGENIERIA Y ARQUITECTURA SA DE CV

DICTAMEN TÉCNICO INDIVIDUAL
ÁRBOL 411

Fecha de Evaluación:	Día	22	Mes	febrero	Año	2021	Hora	9:00

Datos del solicitante y solicitud:

Domicilio del solicitante	Calle y número	**Partiendo de la Glorieta de la Lealtad en la 1° Sección del Bosque de Chapultepec y terminando en Calzada de los Poetas en la 2° sección del Bosque de Chapultepec.**				
	Colonia	San Miguel Chapultepec 1° Sección. -	Alcaldía	Miguel Hidalgo.	C.P.	11580
Actividad solicitada y justificación del solicitante.- **Construcción del proyecto integral de la calzada flotante los pinos para la conexión peatonal de Molino del Rey, 1ª. sección-Av. Compositores, 2a. secc. del Bosque de Chapultepec"**						

Datos Generales del árbol

Localización										
Banqueta ----------	Camellón ----------	Glorieta ----------	Parque ----------	Arriate ----------	Plaza ----------	Propiedad Privada ----------	Obra Civil ----------	Maceta ----------	Otro ✓	
Calle y número	Partiendo de la Glorieta de la Lealtad en la 1° Sección del Bosque de Chapultepec y terminando en Calzada de los Poetas en la 2° sección del Bosque de Chapultepec.					Colonia	San Miguel Chapultepec 1° Sección.			
Entre Calle	Molino del Rey.	Y calle	Av. De los Compositores.			Alcaldía	Miguel Hidalgo.			
Observaciones: El árbol se localiza fuera de área de afectación. ÁREA "D"----------										

Características				
Nombre común y científico (Genero, especie, variedad)	Fresno, *Fraxinus uhde.*		Caducifolio ✓	Perennifolio
Altura Total	16.0 m	Distancia del Suelo al Follaje	7.5 m	
Ancho de la copa 1.1 m -------	Promedio 1.1 m -------	Diámetro de tronco (A 1.30 m de nivel del suelo)	64.8 cm ----------	
Largo de la copa 1.1 m ------- ----------			---------- ----------	

Interferencias										
Follaje	✓	Inmueble	-----	Mobiliario	------	Con tránsito vehicular	----	Cámaras de Seguridad	----	
Tronco	---	Cables de energía eléctrica	------	Luminarias	----	Peatonal	----	Otro	-- --	
Raíces	-----	Registros	------	Señales de tránsito	-------	Observaciones: Presenta interferencia con follaje. ---------- ----------				

Rodeado							
Tránsito Vehicular	----	Pasto (≤ 0.5m)	✓	Árboles o plantas	✓	**Descripción del Sitio** El árbol se encuentra rodeado de árboles y compactación del suelo. ---------- ---------- ----------	
Residuos Sólido	---	Pavimento(≤ 0.5m)	---	Registros	---		
		Riego	---	Compactación del Suelo	✓		

	Problemas bióticos		Problemas abióticos				Observaciones
Hojas	Enfermedades	-----	Marchitez	---	Contaminación	----	No presenta problemas en las hojas.---------- ---------- ----------
	Plagas	-------	Granizo	-----	Helada	---	
	Senescentes	-------	Clorosis	---			

Ramas							
Enfermedades	----	Muertas	---	Ramas caídas	--	No presenta problemas en las ramas. ---------- ---------- ---------- ----------	
Plagas	----	Vandalismo	---	Ramas desprendidas	--		
Muérdago	----	Desmoche	---	Heridas	--		
Compartimentación	----	Cavidad	---	Pudrición	--		

Arq. Psj. María Guadalupe Mejía Guardia
Dictaminador Técnico 128

	Problemas bióticos		Problemas abióticos				Observaciones
Tronco	Enfermedades	----	Vandalismo	---	Cavidades	--	Presenta una grieta longitudinal en fuste.----------
	Plagas	----	Estrangulamiento	---	Pudriciones	--	----------
	Compartimentación	----	Heridas	✓	Desmoche	--	----------
Raíces	Enfermedades	-------	Cortadas			---	No presenta problemas en las raíces.----------
	Plagas	-------	Heridas			---	----------
	Expuestas o superficiales	-----	Reprimidas o sobre el pavimento			---	----------
			Estranguladoras			---	

Estructura del Árbol				
Copa mal equilibrada	---	Ápice terminal múltiple	---	
Ramas muy largas	---	Tronco inclinado (en grados)	√25°	
Troncos múltiples	---	Corteza incluida	✓	
Troncos codominantes	---	Chupones	---	
Ramas codominantes	---	Cola de León	---	

Estructura General del Árbol	
Irrecuperable	--
Susceptible de Mejora	--
Buena	✓
Muy Buena	--

Valoración del Árbol

Expectativa de vida		Presencia de otros árboles				Otros Valores	
		Hectárea		100 m lineales			
5 años	---	Más de 300	✓	Más de 30	✓	Estético	✓
6 a 20	---	200 a 300	---	20 a 30	---	Científico	✓
21 a 40	✓	51 a 199	---	5 a 19	---	Histórico	✓
Más de 40	---	50 o menos	---	Menos de 5	---	Socio- Cultural	✓
						Otros	---

Condición General del Árbol			
Muy bueno	--	Declinante incipiente	-
Bueno	✓	Declinante Severo	-
Muerto	--		

Manejo y Conclusiones

Alternativas para evitar el derribo			
Trasplante	----	Observaciones: ----------	
Adecuación de diseños constructivos	----	----------	
Programación y calendarización de podas	----	----------	

Derribo				
Existe el riesgo real y presente para las personas o para sus bienes inmuebles	-----	Para evitar afectaciones significativas en la infraestructura urbana del lugar donde se encuentren	-----	
Existe un riesgo real y presente para el patrimonio urbanístico o arquitectónico del Distrito Federal	-----	Por mejoramiento y mantenimiento de un área verde pública	-----	
Es necesario para el saneamiento de los árboles aledaños	-----	Por obra pública o privada	-----	
Observaciones. ----------				

Poda					
Limpieza	----	Poda de Coníferas	----	Observaciones: El árbol se conserva, pero se recomienda realizar mantenimiento periódico para garantizar la permanencia del individuo en buen estado. Se recomienda poda de reducción de copa. El árbol se encuentra listado en el artículo 15 de la Ley de Salvaguarda del Patrimonio urbanístico Arquitectónico del Distrito Federal.----------
Restauración de copa	----	Poda de palmas maduras	----	
Aclareo de copa	✓	Poda de árbol joven	----	
Elevación de copa	✓	Reducción de copa	----	

Se Conserva	---	Observaciones: ----------

Arq. Psj. María Guadalupe Mejía Guardia
Dictaminador Técnico 128

Croquis de Localización	Fotos

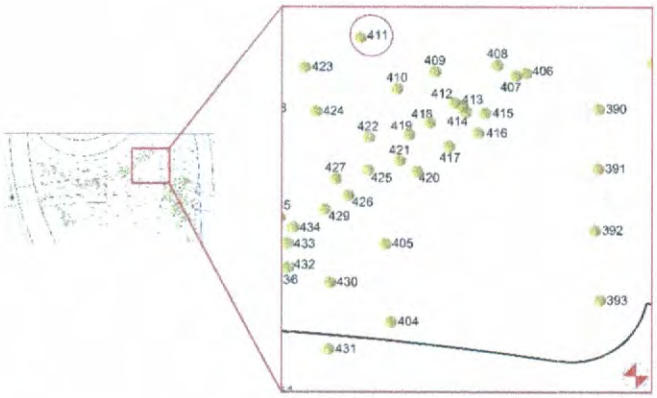









Arq. Psj. María Guadalupe Mejía Guardia
Dictaminador Técnico 128

FREDEL INGENIERIA Y ARQUITECTURA SA DE CV

DICTAMEN TÉCNICO INDIVIDUAL
ÁRBOL 412

Fecha de Evaluación:	Día	22	Mes	febrero	Año	2021	Hora	9:00

Datos del solicitante y solicitud:

Domicilio del solicitante	Calle y número	**Partiendo de la Glorieta de la Lealtad en la 1° Sección del Bosque de Chapultepec y terminando en Calzada de los Poetas en la 2° sección del Bosque de Chapultepec.**				
	Colonia	San Miguel Chapultepec 1° Sección. -	Alcaldía	Miguel Hidalgo.	C.P.	11580
Actividad solicitada y justificación del solicitante.- **Construcción del proyecto integral de la calzada flotante los pinos para la conexión peatonal de Molino del Rey, 1ª. sección-Av. Compositores, 2a. secc. del Bosque de Chapultepec"**						

Datos Generales del árbol

Localización

Banqueta	Camellón	Glorieta	Parque	Arriate	Plaza	Propiedad Privada	Obra Civil	Maceta	Otro
----------	----------	----------	----------	----------	----------	----------	----------	----------	✓

Calle y número	Partiendo de la Glorieta de la Lealtad en la 1° Sección del Bosque de Chapultepec y terminando en Calzada de los Poetas en la 2° sección del Bosque de Chapultepec.			Colonia	San Miguel Chapultepec 1° Sección.
Entre Calle	Molino del Rey.	Y calle	Av. De los Compositores.	Alcaldía	Miguel Hidalgo.
Observaciones: El árbol se localiza fuera de área de afectación. ÁREA "D"----------					

Características

Nombre común y científico (Genero, especie, variedad)	Fresno, *Fraxinus uhde.*		Caducifolio ✓	Perennifolio	
Altura Total	12 m	Distancia del Suelo al Follaje	4.5 m		
Ancho de la copa 1.5 m ------	Promedio 1.5 m ------	Diámetro de tronco (A 1.30 m de nivel del suelo)	13.3 cm ----------		
Largo de la copa 1.5 m ------					

Interferencias

Follaje	✓	Inmueble	-----	Mobiliario	-----	Con tránsito vehicular	----	Cámaras de Seguridad	----		
Tronco	---	Cables de energía eléctrica	-----	Luminarias	----	Peatonal	---	Otro	-- --		
Raíces	-----	Registros	-----	Señales de tránsito	------	Observaciones: Presenta interferencia con follaje. ----------					

Rodeado

Tránsito Vehicular	---	Pasto (≤ 0.5m)	✓	Árboles o plantas	✓	**Descripción del Sitio** El árbol se encuentra rodeado de árboles y compactación del suelo. ----------
Residuos Sólido	---	Pavimento(≤ 0.5m)	---	Registros	---	
		Riego	---	Compactación del Suelo	✓	

Problemas bióticos			Problemas abióticos			Observaciones

Hojas

Enfermedades	✓	Marchitez	---	Contaminación	----	Presenta escaso follaje, enfermedad en las hojas.----------
Plagas	-------	Granizo	-----	Helada	----	
Senescentes	-------	Clorosis	---			

Ramas

Enfermedades	----	Muertas	✓	Ramas caídas	--	Presenta ramas secas. ----------
Plagas	----	Vandalismo	---	Ramas desprendidas	--	
Muérdago	----	Desmoche	---	Heridas	--	
Compartimentación	----	Cavidad	---	Pudrición	--	

Arq. Psj. María Guadalupe Mejía Guardia
Dictaminador Técnico 128

Problemas bióticos		Problemas abióticos		Observaciones

Tronco	Enfermedades	----	Vandalismo	---	Cavidades	--	No presenta problemas en el tronco.----------
	Plagas	----	Estrangulamiento	---	Pudriciones	--	----------
	Compartimentación	----	Heridas	---	Desmoche	--	----------

Raíces	Enfermedades	-------	Cortadas	---	No presenta problemas en las raíces.----------
	Plagas	-------	Heridas	---	----------
	Expuestas o superficiales	-----	Reprimidas o sobre el pavimento	---	----------
			Estranguladoras	---	

Estructura del Árbol	Copa mal equilibrada	---	Ápice terminal múltiple	---
	Ramas muy largas	---	Tronco inclinado (en grados)	√5°
	Troncos múltiples	---	Corteza incluida	---
	Troncos codominantes	√	Chupones	---
	Ramas codominantes	---	Cola de León	---

Estructura General del Árbol	
Irrecuperable	--
Susceptible de Mejora	√
Buena	--
Muy Buena	--

Valoración del Árbol

Expectativa de vida		Presencia de otros árboles				Otros Valores	
		Hectárea		100 m lineales			
5 años	---	Más de 300	√	Más de 30	√	Estético	√
6 a 20	---	200 a 300	---	20 a 30	---	Científico	√
21 a 40	√	51 a 199	---	5 a 19	---	Histórico	√
Más de 40	---	50 o menos	---	Menos de 5	---	Socio- Cultural	√
						Otros	---

Condición General del Árbol			
Muy bueno	--	Declinante incipiente	√
Bueno	--	Declinante Severo	-
Muerto	--		

Manejo y Conclusiones

Alternativas para evitar el derribo	Trasplante	----	Observaciones: ----------
	Adecuación de diseños constructivos	----	----------
	Programación y calendarización de podas	----	----------

Derribo	Existe el riesgo real y presente para las personas o para sus bienes inmuebles	-----	Para evitar afectaciones significativas en la infraestructura urbana del lugar donde se encuentren	-----
	Existe un riesgo real y presente para el patrimonio urbanístico o arquitectónico del Distrito Federal	-----	Por mejoramiento y mantenimiento de un área verde pública	-----
	Es necesario para el saneamiento de los árboles aledaños	-----	Por obra pública o privada	-----
	Observaciones. ----------			

Poda	Limpieza	---	Poda de Coníferas	---	Observaciones: ----------
	Restauración de copa	---	Poda de palmas maduras	---	----------
	Aclareo de copa	---	Poda de árbol joven	---	----------
	Elevación de copa	--	Reducción de copa	---	

Se Conserva	√	Observaciones: El árbol se conserva, pero se recomienda realizar mantenimiento periódico para garantizar la permanencia del individuo en buen estado.- El árbol se encuentra listado en el artículo 15 de la Ley de Salvaguarda del Patrimonio urbanístico Arquitectónico del Distrito Federal.----------

Arq. Psj. María Guadalupe Mejía Guardia
Dictaminador Técnico 128

Croquis de Localización	Fotos

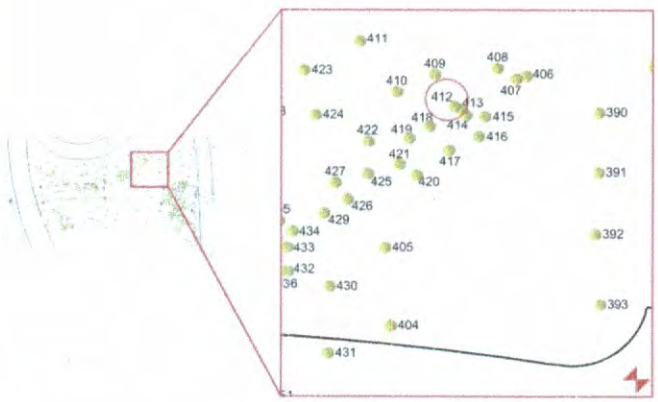









Arq. Psi. María Guadalupe Mejía Guardia
Dictaminador Técnico 128

FREDEL INGENIERIA Y ARQUITECTURA S.A. DE C.V.

DICTAMEN TÉCNICO INDIVIDUAL
ÁRBOL 413

Fecha de Evaluación:	Día	22	Mes	febrero	Año	2021	Hora	9:00

Datos del solicitante y solicitud:

Domicilio del solicitante	Calle y número	**Partiendo de la Glorieta de la Lealtad en la 1° Sección del Bosque de Chapultepec y terminando en Calzada de los Poetas en la 2° sección del Bosque de Chapultepec.**				
	Colonia	San Miguel Chapultepec 1° Sección. -	Alcaldía	Miguel Hidalgo.	C.P.	11580
Actividad solicitada y justificación del solicitante.- **Construcción del proyecto integral de la calzada flotante los pinos para la conexión peatonal de Molino del Rey, 1ª. sección-Av. Compositores, 2a. secc. del Bosque de Chapultepec"**						

Datos Generales del árbol

Localización

Banqueta	Camellón	Glorieta	Parque	Arriate	Plaza	Propiedad Privada	Obra Civil	Maceta	Otro
----------	----------	----------	----------	----------	----------	----------	----------	----------	✓

Calle y número	Partiendo de la Glorieta de la Lealtad en la 1° Sección del Bosque de Chapultepec y terminando en Calzada de los Poetas en la 2° sección del Bosque de Chapultepec.			Colonia	San Miguel Chapultepec 1° Sección.
Entre Calle	Molino del Rey.	Y calle	Av. De los Compositores.	Alcaldía	Miguel Hidalgo.
Observaciones: El árbol se localiza fuera de área de afectación. ÁREA "D"----------					

Características

Nombre común y científico (Genero, especie, variedad)	Fresno, *Fraxinus uhdei.*		Caducifolio ✓	Perennifolio
Altura Total	6.5 m	Distancia del Suelo al Follaje	3 m	
Ancho de la copa 1.0 m -------	Promedio 1.0 m ------- ----------	Diámetro de tronco (A 1.30 m de nivel del suelo)	6.0 cm ---------- ---------- ----------	
Largo de la copa 1.0 m --------- ----------				

Interferencias

Follaje	✓	Inmueble	-----	Mobiliario	------	Con tránsito vehicular	----	Cámaras de Seguridad	----		
Tronco	---	Cables de energía eléctrica	-----	Luminarias	----	Peatonal	----	Otro	-- --		
Raíces	-----	Registros	-----	Señales de tránsito	-------	Observaciones: Presenta interferencia con follaje. ---------- ----------					

Rodeado

Tránsito Vehicular	----	Pasto (≤ 0.5m)	✓	Árboles o plantas	✓	**Descripción del Sitio** El árbol se encuentra rodeado de árboles y compactación del suelo. ---------- ---------- ----------
Residuos Sólido	---	Pavimento(≤ 0.5m)	---	Registros	---	
		Riego	---	Compactación del Suelo	✓	

Problemas bióticos			Problemas abióticos			Observaciones

Hojas

Enfermedades	------	Marchitez	---	Contaminación	----	No presenta problemas en las hojas, defoliación estacional.--------- ---------- ----------
Plagas	--------	Granizo	-----	Helada	----	
Senescentes	--------	Clorosis	---			

Ramas

Enfermedades	----	Muertas	---	Ramas caídas	--	No presenta problemas en las ramas. ---------- ---------- ----------
Plagas	----	Vandalismo	---	Ramas desprendidas	--	
Muérdago	----	Desmoche	---	Heridas	--	
Compartimentación	----	Cavidad	---	Pudrición	--	

Arq. Psj. María Guadalupe Mejía Guardia
Dictaminador Técnico 128

	Problemas bióticos		Problemas abióticos				Observaciones
Tronco	Enfermedades	----	Vandalismo	---	Cavidades	✓	Presenta cavidad con pudrición en tronco.----------
	Plagas	----	Estrangulamiento	---	Pudriciones	✓	----------
	Compartimentación	----	Heridas	---	Desmoche	--	----------

Raíces	Enfermedades	--------	Cortadas	----	No presenta problemas en las raíces.----------
	Plagas	--------	Heridas	----	----------
	Expuestas o superficiales	------	Reprimidas o sobre el pavimento	----	----------
			Estranguladoras	----	

Estructura del Árbol	Copa mal equilibrada	---	Ápice terminal múltiple	---
	Ramas muy largas	---	Tronco inclinado (en grados)	✓15°
	Troncos múltiples	---	Corteza incluida	---
	Troncos codominantes	---	Chupones	---
	Ramas codominantes	---	Cola de León	---

Estructura General del Árbol	
Irrecuperable	✓
Susceptible de Mejora	--
Buena	--
Muy Buena	--

Valoración del Árbol

Expectativa de vida		Presencia de otros árboles				Otros Valores	
		Hectárea		100 m lineales			
5 años	✓	Más de 300	✓	Más de 30	✓	Estético	✓
6 a 20	---	200 a 300	---	20 a 30	---	Científico	✓
21 a 40	---	51 a 199	---	5 a 19	---	Histórico	✓
Más de 40	---	50 o menos	---	Menos de 5	---	Socio- Cultural	✓
						Otros	---

Condición General del Árbol			
Muy bueno	--	Declinante incipiente	-
Bueno	--	Declinante Severo	✓
Muerto	--		

Manejo y Conclusiones

Alternativas para evitar el derribo	Trasplante	----	Observaciones: ----------
	Adecuación de diseños constructivos	----	----------
	Programación y calendarización de podas	----	----------

Derribo	Existe el riesgo real y presente para las personas o para sus bienes inmuebles	-----	Para evitar afectaciones significativas en la infraestructura urbana del lugar donde se encuentren	-----
	Existe un riesgo real y presente para el patrimonio urbanístico o arquitectónico del Distrito Federal	-----	Por mejoramiento y mantenimiento de un área verde pública	-----
	Es necesario para el saneamiento de los árboles aledaños	-----	Por obra pública o privada	-----
	Observaciones. ----------			

Poda	Limpieza	----	Poda de Coníferas	----	Observaciones: ----------
	Restauración de copa	----	Poda de palmas maduras	----	----------
	Aclareo de copa	----	Poda de árbol joven	----	----------
	Elevación de copa	--	Reducción de copa	----	

Se Conserva	✓	Observaciones: El árbol se conserva, pero se recomienda realizar mantenimiento periódico para garantizar la permanencia del individuo en buen estado.- El árbol se encuentra listado en el artículo 15 de la Ley de Salvaguarda del Patrimonio urbanístico Arquitectónico del Distrito Federal.----------

Arq. Psj. María Guadalupe Mejía Guardia
Dictaminador Técnico 128

Croquis de Localización	Fotos

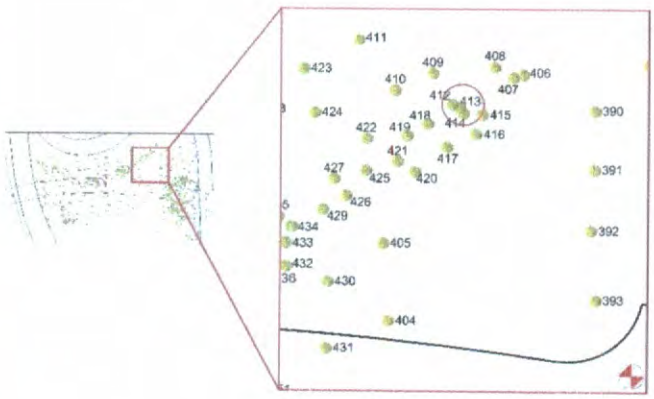









Arq. Psj. María Guadalupe Mejía Guardia
Dictaminador Técnico 128

FREDEL INGENIERIA Y ARQUITECTURA S.A. DE C.V.

DICTAMEN TÉCNICO INDIVIDUAL
ÁRBOL 414

Fecha de Evaluación:	Día	22	Mes	febrero	Año	2021	Hora	9:00

Datos del solicitante y solicitud:

Domicilio del solicitante	Calle y número	**Partiendo de la Glorieta de la Lealtad en la 1° Sección del Bosque de Chapultepec y terminando en Calzada de los Poetas en la 2° sección del Bosque de Chapultepec.**				
	Colonia	San Miguel Chapultepec 1° Sección. -	Alcaldía	Miguel Hidalgo.	C.P.	11580
Actividad solicitada y justificación del solicitante.- **Construcción del proyecto integral de la calzada flotante los pinos para la conexión peatonal de Molino del Rey, 1ª. sección-Av. Compositores, 2a. secc. del Bosque de Chapultepec"**						

Datos Generales del árbol

Localización

Banqueta ----------	Camellón ----------	Glorieta ----------	Parque ----------	Arriate ----------	Plaza ----------	Propiedad Privada ----------	Obra Civil ----------	Maceta ----------	Otro ✓

Calle y número	Partiendo de la Glorieta de la Lealtad en la 1° Sección del Bosque de Chapultepec y terminando en Calzada de los Poetas en la 2° sección del Bosque de Chapultepec.			Colonia	San Miguel Chapultepec 1° Sección.
Entre Calle	Molino del Rey.	Y calle	Av. De los Compositores.	Alcaldía	Miguel Hidalgo.
Observaciones: El árbol se localiza fuera de área de afectación. ÁREA "D"----------					

Características

Nombre común y científico (Genero, especie, variedad)	Fresno, *Fraxinus uhde.*		Caducifolio ✓	Perennifolio
Altura Total	12 m	Distancia del Suelo al Follaje	4.5 m	
Ancho de la copa 2 m ------	Promedio 1.6 m ------	Diámetro de tronco (A 1.30 m de nivel del suelo)	14 cm ----------	
Largo de la copa 2 m ----------			----------	
----------			----------	

Interferencias

Follaje	✓	Inmueble	-----	Mobiliario	-----	Con tránsito vehicular	----	Cámaras de Seguridad	---
Tronco	---	Cables de energía eléctrica	-----	Luminarias	----	Peatonal	----	Otro	-- --
Raíces	-----	Registros	-----	Señales de tránsito	------	Observaciones: Presenta interferencia con follaje. ----------			

Rodeado

Tránsito Vehicular	---	Pasto (≤ 0.5m)	✓	Árboles o plantas	✓	**Descripción del Sitio** El árbol se encuentra rodeado de árboles y compactación del suelo. ----------
Residuos Sólido	---	Pavimento(≤ 0.5m)	---	Registros	---	
		Riego	---	Compactación del Suelo	✓	

Problemas bióticos			Problemas abióticos			Observaciones
Hojas						
Enfermedades	-----	Marchitez	---	Contaminación	---	No presenta problemas en las hojas, se encuentra en defoliación.- ----------
Plagas	-------	Granizo	-----	Helada	---	
Senescentes	-------	Clorosis	---			
Ramas						
Enfermedades	----	Muertas	---	Ramas caídas	--	No presenta problemas en las ramas. ----------
Plagas	----	Vandalismo	---	Ramas desprendidas	--	
Muérdago	----	Desmoche	---	Heridas	--	
Compartimentación	----	Cavidad	---	Pudrición	--	

Arq. Psj. María Guadalupe Mejía Guardia
Dictaminador Técnico 128

Problemas bióticos			Problemas abióticos				Observaciones
Tronco	Enfermedades	----	Vandalismo	---	Cavidades	--	Secreción en corteza por estrés hídrico y plaga *Hylesinus aztecus*.----
	Plagas	✓	Estrangulamiento	---	Pudriciones	--	
	Compartimentación	----	Heridas	---	Desmoche	--	

Raíces	Enfermedades	-------	Cortadas	----	No presenta problemas en las raíces.----
	Plagas	-------	Heridas	----	
	Expuestas o superficiales	-----	Reprimidas o sobre el pavimento	----	
			Estranguladoras	----	

Estructura del Árbol	Copa mal equilibrada	---	Ápice terminal múltiple	---
	Ramas muy largas	---	Tronco inclinado (en grados)	---
	Troncos múltiples	---	Corteza incluida	---
	Troncos codominantes	---	Chupones	✓
	Ramas codominantes	---	Cola de León	---

Estructura General del Árbol	
Irrecuperable	--
Susceptible de Mejora	✓
Buena	--
Muy Buena	--

Valoración del Árbol

Expectativa de vida		Presencia de otros árboles				Otros Valores	
		Hectárea		100 m lineales		Estético	✓
5 años	---	Más de 300	✓	Más de 30	✓	Científico	✓
6 a 20	---	200 a 300	---	20 a 30	---	Histórico	✓
21 a 40	---	51 a 199	---	5 a 19	---	Socio- Cultural	✓
Más de 40	✓	50 o menos	---	Menos de 5	---	Otros	---

Condición General del Árbol			
Muy bueno	--	Declinante incipiente	-
Bueno	✓	Declinante Severo	-
Muerto	--		

Manejo y Conclusiones

Alternativas para evitar el derribo	Trasplante	----	Observaciones:
	Adecuación de diseños constructivos	----	
	Programación y calendarización de podas	----	

Derribo	Existe el riesgo real y presente para las personas o para sus bienes inmuebles	-----	Para evitar afectaciones significativas en la infraestructura urbana del lugar donde se encuentren	-----
	Existe un riesgo real y presente para el patrimonio urbanístico o arquitectónico del Distrito Federal	-----	Por mejoramiento y mantenimiento de un área verde pública	-----
	Es necesario para el saneamiento de los árboles aledaños	-----	Por obra pública o privada	-----
	Observaciones. ----			

Poda	Limpieza	----	Poda de Coníferas	----	Observaciones:
	Restauración de copa	----	Poda de palmas maduras	----	
	Aclareo de copa	----	Poda de árbol joven	----	
	Elevación de copa	--	Reducción de copa	----	

Se Conserva	✓	Observaciones: El árbol se conserva, pero se recomienda realizar mantenimiento periódico para garantizar la permanencia del individuo en buen estado.- El árbol se encuentra listado en el artículo 15 de la Ley de Salvaguarda del Patrimonio urbanístico Arquitectónico del Distrito Federal.----

Arq. Psj. María Guadalupe Mejía Guardia
Dictaminador Técnico 128

Croquis de Localización	Fotos

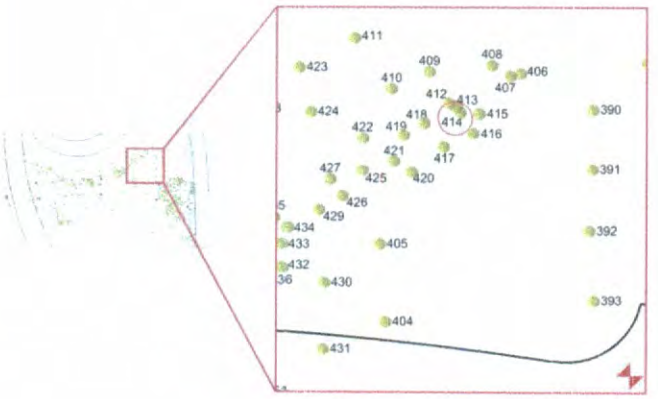









Arq. Psj. María Guadalupe Mejía Guardia
Dictaminador Técnico 128

FREDEL INGENIERIA Y ARQUITECTURA S.A. DE C.V.

DICTAMEN TÉCNICO INDIVIDUAL
ÁRBOL 415

Fecha de Evaluación:	Día	22	Mes	febrero	Año	2021	Hora	9:00

Datos del solicitante y solicitud:

Domicilio del solicitante	Calle y número	**Partiendo de la Glorieta de la Lealtad en la 1° Sección del Bosque de Chapultepec y terminando en Calzada de los Poetas en la 2° sección del Bosque de Chapultepec.**				
	Colonia	San Miguel Chapultepec 1° Sección. -	Alcaldía	Miguel Hidalgo.	C.P.	11580
Actividad solicitada y justificación del solicitante.- **Construcción del proyecto integral de la calzada flotante los pinos para la conexión peatonal de Molino del Rey, 1ª. sección-Av. Compositores, 2a. secc. del Bosque de Chapultepec"**						

Datos Generales del árbol

Localización										
Banqueta ----------	Camellón ----------	Glorieta ----------	Parque ----------	Arriate ----------	Plaza ----------	Propiedad Privada ----------	Obra Civil ----------	Maceta ----------	Otro ✓	
Calle y número	Partiendo de la Glorieta de la Lealtad en la 1° Sección del Bosque de Chapultepec y terminando en Calzada de los Poetas en la 2° sección del Bosque de Chapultepec.					Colonia	San Miguel Chapultepec 1° Sección.			
Entre Calle	Molino del Rey.	Y calle	Av. De los Compositores.			Alcaldía	Miguel Hidalgo.			
Observaciones: El árbol se localiza fuera de área de afectación. ÁREA "D"----------										

Características					
Nombre común y científico (Genero, especie, variedad)	Fresno, *Fraxinus uhde.* ----------		Caducifolio ✓	Perennifolio	
Altura Total	8 m	Distancia del Suelo al Follaje	4.5 m		
Ancho de la copa 1.5 m -------	Promedio 1.5 m ------- ----------	Diámetro de tronco (A 1.30 m de nivel del suelo)	9.0 cm ----------		
Largo de la copa 1.5 m -------- ----------			----------		

Interferencias											
Follaje	✓	Inmueble	-----	Mobiliario	-----	Con tránsito vehicular	----	Cámaras de Seguridad	----		
Tronco	---	Cables de energía eléctrica	------	Luminarias	----	Peatonal	----	Otro	-- --		
Raíces	-----	Registros	------	Señales de tránsito	-------	Observaciones: Presenta interferencia con follaje. ----------					

Rodeado							
Tránsito Vehicular	---	Pasto (≤ 0.5m)	✓	Árboles o plantas	✓	**Descripción del Sitio** El árbol se encuentra rodeado de árboles y compactación del suelo. ----------	
Residuos Sólido	---	Pavimento(≤ 0.5m)	---	Registros	---		
		Riego	---	Compactación del Suelo	✓		

	Problemas bióticos		Problemas abióticos			Observaciones
Hojas	Enfermedades	------	Marchitez	---	Contaminación	---- No presenta problemas en las hojas.----------
	Plagas	-------	Granizo	-----	Helada	----
	Senescentes	-------	Clorosis	---		

Ramas							
Enfermedades	----	Muertas	---	Ramas caídas	--	No presenta problemas en las ramas. ----------	
Plagas	----	Vandalismo	---	Ramas desprendidas	--		
Muérdago	----	Desmoche	---	Heridas	--		
Compartimentación	----	Cavidad	---	Pudrición	--		

Arq. Psj. María Guadalupe Mejía Guardia
Dictaminador Técnico 128

Problemas bióticos			Problemas abióticos				Observaciones
Tronco	Enfermedades	----	Vandalismo	---	Cavidades	✓	Presenta cavidad con pudrición en tronco.----------
	Plagas	----	Estrangulamiento	---	Pudriciones	✓	----------
	Compartimentación	----	Heridas	---	Desmoche	--	----------

Raíces	Enfermedades	-------	Cortadas	---	No presenta problemas en las raíces.----------
	Plagas	-------	Heridas	---	----------
	Expuestas o superficiales	-----	Reprimidas o sobre el pavimento	---	----------
			Estranguladoras	---	

Estructura del Árbol	Copa mal equilibrada	---	Ápice terminal múltiple	---
	Ramas muy largas	---	Tronco inclinado (en grados)	✓20°
	Troncos múltiples	---	Corteza incluida	---
	Troncos codominantes	---	Chupones	✓
	Ramas codominantes	---	Cola de León	---

Estructura General del Árbol	
Irrecuperable	✓
Susceptible de Mejora	--
Buena	--
Muy Buena	--

Valoración del Árbol

Expectativa de vida		Presencia de otros árboles				Otros Valores	
		Hectárea		100 m lineales			
5 años	---	Más de 300	✓	Más de 30	✓	Estético	✓
6 a 20	---	200 a 300	---	20 a 30	---	Científico	✓
21 a 40	✓	51 a 199	---	5 a 19	---	Histórico	✓
Más de 40	---	50 o menos	---	Menos de 5	---	Socio- Cultural	✓
						Otros	---

Condición General del Árbol			
Muy bueno	--	Declinante incipiente	-
Bueno	✓	Declinante Severo	-
Muerto	--		

Manejo y Conclusiones

Alternativas para evitar el derribo	Trasplante	----	Observaciones: ----------
	Adecuación de diseños constructivos	----	----------
	Programación y calendarización de podas	----	----------

Derribo	Existe el riesgo real y presente para las personas o para sus bienes inmuebles	-----	Para evitar afectaciones significativas en la infraestructura urbana del lugar donde se encuentren	-----
	Existe un riesgo real y presente para el patrimonio urbanístico o arquitectónico del Distrito Federal	-----	Por mejoramiento y mantenimiento de un área verde pública	-----
	Es necesario para el saneamiento de los árboles aledaños	-----	Por obra pública o privada	-----
	Observaciones: ----------			

Poda	Limpieza	---	Poda de Coníferas	---	Observaciones: ----------
	Restauración de copa	---	Poda de palmas maduras	---	----------
	Aclareo de copa	---	Poda de árbol joven	---	----------
	Elevación de copa	--	Reducción de copa	---	

Se Conserva	✓	Observaciones: El árbol se conserva, pero se recomienda realizar mantenimiento periódico para garantizar la permanencia del individuo en buen estado.- El árbol se encuentra listado en el artículo 15 de la Ley de Salvaguarda del Patrimonio urbanístico Arquitectónico del Distrito Federal.----------

Arq. Psj. María Guadalupe Mejía Guardia
Dictaminador Técnico 128

Croquis de Localización	Fotos

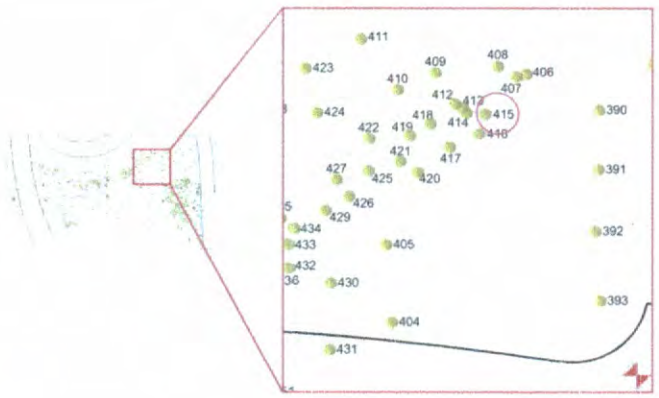









Arq. Psj. María Guadalupe Mejía Guardia
Dictaminador Técnico 128

FREDEL INGENIERIA Y ARQUITECTURA S.A. DE C.V.

DICTAMEN TÉCNICO INDIVIDUAL
ÁRBOL 416

Fecha de Evaluación:	Día	22	Mes	febrero	Año	2021	Hora	9:00

Datos del solicitante y solicitud:

Domicilio del solicitante	Calle y número	**Partiendo de la Glorieta de la Lealtad en la 1° Sección del Bosque de Chapultepec y terminando en Calzada de los Poetas en la 2° sección del Bosque de Chapultepec.**				
	Colonia	San Miguel Chapultepec 1° Sección. -	Alcaldía	Miguel Hidalgo.	C.P.	11580
Actividad solicitada y justificación del solicitante. - **Construcción del proyecto integral de la calzada flotante los pinos para la conexión peatonal de Molino del Rey, 1ª. sección-Av. Compositores, 2a. secc. del Bosque de Chapultepec"**						

Datos Generales del árbol

Localización

Banqueta	Camellón	Glorieta	Parque	Arriate	Plaza	Propiedad Privada	Obra Civil	Maceta	Otro
---	---	---	---	---	---	---	---	---	✓

Calle y número	Partiendo de la Glorieta de la Lealtad en la 1° Sección del Bosque de Chapultepec y terminando en Calzada de los Poetas en la 2° sección del Bosque de Chapultepec.			Colonia	San Miguel Chapultepec 1° Sección.
Entre Calle	Molino del Rey.	Y calle	Av. De los Compositores.	Alcaldía	Miguel Hidalgo.
Observaciones: El árbol se localiza fuera de área de afectación. ÁREA D----------					

Características

Nombre común y científico (Genero, especie, variedad)	Fresno, *Fraxinus uhdei.*	Caducifolio ✓	Perennifolio
Altura Total	12 m	Distancia del Suelo al Follaje	5 m
Ancho de la copa 5 m -------	Promedio 5 m ---------	Diámetro de tronco (A 1.30 m de nivel del suelo)	29 cm ----------
Largo de la copa 5 m ----------	---	---	---

Interferencias

Follaje	✓	Inmueble	-----	Mobiliario	------	Con tránsito vehicular	--	Cámaras de Seguridad	---
Tronco	---	Cables de energía eléctrica	------	Luminarias	----	Peatonal	----	Otro	-- --
Raíces	-----	Registros	------	Señales de tránsito	-------	Observaciones: Presenta interferencia con follaje. ----------			

Rodeado

Tránsito Vehicular	---	Pasto (≤ 0.5m)	✓	Árboles o plantas	✓	**Descripción del Sitio** El árbol se encuentra rodeado de pasto, árboles y compactación del suelo. ----------
Residuos Sólido	---	Pavimento(≤ 0.5m)	---	Registros	---	
		Riego	---	Compactación del Suelo	✓	

Problemas bióticos			Problemas abióticos				Observaciones
Hojas							
Enfermedades	-----	Marchitez	---	Contaminación	---	No presenta problemas en las hojas.----------	
Plagas	-------	Granizo	-----	Helada	---		
Senescentes	-------	Clorosis	---				
Ramas							
Enfermedades	----	Muertas	✓	Ramas caídas	--	Presenta ramas muertas en copa y copa elevada. ----------	
Plagas	----	Vandalismo	---	Ramas desprendidas	--		
Muérdago	----	Desmoche	---	Heridas	--		
Compartimentación	----	Cavidad	---	Pudrición	--		

Arq. Psj. María Guadalupe Mejía Guardia
Dictaminador Técnico 128

Problemas bióticos		Problemas abióticos		Observaciones

Tronco	Enfermedades	----	Vandalismo	---	Cavidades	--	Presenta marcas de descortezador. -
	Plagas	✓	Estrangulamiento	---	Pudriciones	--	
	Compartimentación	----	Heridas	---	Desmoche	--	

Raíces	Enfermedades	-------	Cortadas	----	No presenta problemas en las raíces.----
	Plagas	-------	Heridas	----	
	Expuestas o superficiales	------	Reprimidas o sobre el pavimento	----	
			Estranguladoras	----	

Estructura del Árbol	Copa mal equilibrada	---	Ápice terminal múltiple	---
	Ramas muy largas	---	Tronco inclinado (en grados)	---
	Troncos múltiples	---	Corteza incluida	---
	Troncos codominantes	---	Chupones	---
	Ramas codominantes	---	Cola de León	---

Estructura General del Árbol	
Irrecuperable	--
Susceptible de Mejora	✓
Buena	--
Muy Buena	--

Valoración del Árbol

Expectativa de vida		Presencia de otros árboles				Otros Valores	
		Hectárea		100 m lineales			
5 años	---	Más de 300	✓	Más de 30	✓	Estético	✓
6 a 20	---	200 a 300	---	20 a 30	---	Científico	✓
21 a 40	---	51 a 199	---	5 a 19	---	Histórico	✓
Más de 40	✓	50 o menos	---	Menos de 5	---	Socio- Cultural	✓
						Otros	---

Condición General del Árbol			
Muy bueno	--	Declinante incipiente	-
Bueno	✓	Declinante Severo	-
Muerto	--		

Manejo y Conclusiones

Alternativas para evitar el derribo	Trasplante	----	Observaciones:
	Adecuación de diseños constructivos	----	
	Programación y calendarización de podas	----	

Derribo	Existe el riesgo real y presente para las personas o para sus bienes inmuebles	-----	Para evitar afectaciones significativas en la infraestructura urbana del lugar donde se encuentren	-----
	Existe un riesgo real y presente para el patrimonio urbanístico o arquitectónico del Distrito Federal	-----	Por mejoramiento y mantenimiento de un área verde pública	-----
	Es necesario para el saneamiento de los árboles aledaños	-----	Por obra pública o privada	-----
	Observaciones. ----			

Poda	Limpieza	----	Poda de Coníferas	----	Observaciones:
	Restauración de copa	----	Poda de palmas maduras	----	
	Aclareo de copa	--	Poda de árbol joven	----	
	Elevación de copa	--	Reducción de copa	----	

Se Conserva	✓	Observaciones: El árbol se conserva, pero se recomienda realizar mantenimiento periódico para garantizar la permanencia del individuo en buen estado.- El árbol se encuentra listado en el artículo 15 de la Ley de Salvaguarda del Patrimonio urbanístico Arquitectónico del Distrito Federal.----

Arq. Psj. María Guadalupe Mejía Guardia
Dictaminador Técnico 128

Croquis de Localización	Fotos

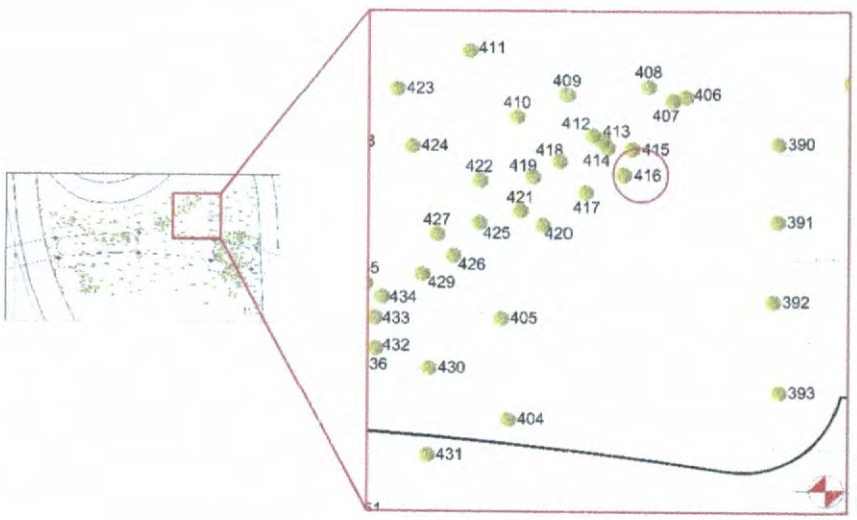







Arq. Psj. María Guadalupe Mejía Guardia
Dictaminador Técnico 128

FREDEL INGENIERIA Y ARQUITECTURA SA DE CV

DICTAMEN TÉCNICO INDIVIDUAL
ÁRBOL 417

Fecha de Evaluación:	Día	22	Mes	febrero	Año	2021	Hora	9:00

Datos del solicitante y solicitud:

Domicilio del solicitante	Calle y número	**Partiendo de la Glorieta de la Lealtad en la 1° Sección del Bosque de Chapultepec y terminando en Calzada de los Poetas en la 2° sección del Bosque de Chapultepec.**				
	Colonia	San Miguel Chapultepec 1° Sección. -	Alcaldía	Miguel Hidalgo.	C.P.	11580
Actividad solicitada y justificación del solicitante. - **Construcción del proyecto integral de la calzada flotante los pinos para la conexión peatonal de Molino del Rey, 1ª. sección-Av. Compositores, 2a. secc. del Bosque de Chapultepec"**						

Datos Generales del árbol

Localización

Banqueta	Camellón	Glorieta	Parque	Arriate	Plaza	Propiedad Privada	Obra Civil	Maceta	Otro
---	---	---	---	---	---	---	---	---	✓

Calle y número	Partiendo de la Glorieta de la Lealtad en la 1° Sección del Bosque de Chapultepec y terminando en Calzada de los Poetas en la 2° sección del Bosque de Chapultepec.			Colonia	San Miguel Chapultepec 1° Sección.
Entre Calle	Molino del Rey.	Y calle	Av. De los Compositores.	Alcaldía	Miguel Hidalgo.
Observaciones: El árbol se localiza dentro de área de afectación. ÁREA D----------					

Características

Nombre común y científico (Genero, especie, variedad)	Fresno, *Fraxinus uhdei.*	Caducifolio ✓	Perennifolio
Altura Total	15.8 m	Distancia del Suelo al Follaje	7.5 m
Ancho de la copa 1 m -------	Promedio 1 m ---------	Diámetro de tronco (A 1.30 m de nivel del suelo)	15 cm ----------
Largo de la copa 1 m ----------	----------		----------
----------			----------

Interferencias

Follaje	✓	Inmueble	-----	Mobiliario	------	Con tránsito vehicular	--	Cámaras de Seguridad	----
Tronco	---	Cables de energía eléctrica	------	Luminarias	----	Peatonal	----	Otro	-- --
Raíces	-----	Registros	------	Señales de tránsito	-------	Observaciones: Presenta interferencia con follaje. ----------			

Rodeado

Tránsito Vehicular	---	Pasto (≤ 0.5m)	✓	Árboles o plantas	✓	**Descripción del Sitio** El árbol se encuentra rodeado de pasto, árboles y compactación del suelo. ----------
Residuos Sólido	---	Pavimento(≤ 0.5m)	---	Registros	---	----------
		Riego	---	Compactación del Suelo	✓	----------

Problemas bióticos		Problemas abióticos				Observaciones
Hojas						
Enfermedades	------	Marchitez	---	Contaminación	---	Presenta defoliación estacional. ----------
Plagas	-------	Granizo	-----	Helada	---	----------
Senescentes	-------	Clorosis	---			----------
Ramas						
Enfermedades	----	Muertas	---	Ramas caídas	--	No presenta problemas en las ramas. ----------
Plagas	----	Vandalismo	---	Ramas desprendidas	--	----------
Muérdago	----	Desmoche	---	Heridas	--	----------
Compartimentación	----	Cavidad	---	Pudrición	--	

Arq. Psj. María Guadalupe Mejía Guardia
Dictaminador Técnico 128

	Problemas bióticos		Problemas abióticos				Observaciones
Tronco	Enfermedades	✓	Vandalismo	---	Cavidades	--	Presenta brotes en chupón, en tronco y cancros en la base.
	Plagas	----	Estrangulamiento	---	Pudriciones	--	
	Compartimentación	----	Heridas	---	Desmoche	--	
Raíces	Enfermedades	-------	Cortadas	----			No presenta problemas en las raíces.
	Plagas	-------	Heridas	----			
	Expuestas o superficiales	-----	Reprimidas o sobre el pavimento	----			
			Estranguladoras	----			

Estructura del Árbol				
Copa mal equilibrada	---	Ápice terminal múltiple	---
Ramas muy largas	---	Tronco inclinado (en grados)	✓ (mayor a 20°)
Troncos múltiples	---	Corteza incluida	---
Troncos codominantes	---	Chupones	✓
Ramas codominantes	---	Cola de León	---

Estructura General del Árbol	
Irrecuperable	✓
Susceptible de Mejora	--
Buena	--
Muy Buena	--

Valoración del Árbol

Expectativa de vida		Presencia de otros árboles				Otros Valores	
		Hectárea		100 m lineales		Estético	✓
5 años	✓	Más de 300	✓	Más de 30	✓	Científico	✓
6 a 20	---	200 a 300	---	20 a 30	---	Histórico	✓
21 a 40	---	51 a 199	---	5 a 19	---	Socio- Cultural	✓
Más de 40	---	50 o menos	---	Menos de 5	---	Otros	---

Condición General del Árbol			
Muy bueno	--	Declinante incipiente	-
Bueno	--	Declinante Severo	✓
Muerto	--		

Manejo y Conclusiones

Alternativas para evitar el derribo	Trasplante	----	Observaciones:
	Adecuación de diseños constructivos	----	
	Programación y calendarización de podas	----	

Derribo	Existe el riesgo real y presente para las personas o para sus bienes inmuebles	-----	Para evitar afectaciones significativas en la infraestructura urbana del lugar donde se encuentren	-----
	Existe un riesgo real y presente para el patrimonio urbanístico o arquitectónico del Distrito Federal	-----	Por mejoramiento y mantenimiento de un área verde pública	-----
	Es necesario para el saneamiento de los árboles aledaños	---	Por obra pública o privada	-----
	Observaciones: ----------			

Poda	Limpieza	----	Poda de Coníferas	----	Observaciones:
	Restauración de copa	----	Poda de palmas maduras	----	
	Aclareo de copa	----	Poda de árbol joven	----	
	Elevación de copa	--	Reducción de copa	----	

Se Conserva	✓	Observaciones: El árbol se conserva, pero se recomienda realizar mantenimiento periódico para garantizar la permanencia del individuo en buen estado.- El árbol se encuentra listado en el artículo 15 de la Ley de Salvaguarda del Patrimonio urbanístico Arquitectónico del Distrito Federal.----------

Arq. Psj. María Guadalupe Mejía Guardia
Dictaminador Técnico 128

Croquis de Localización	Fotos

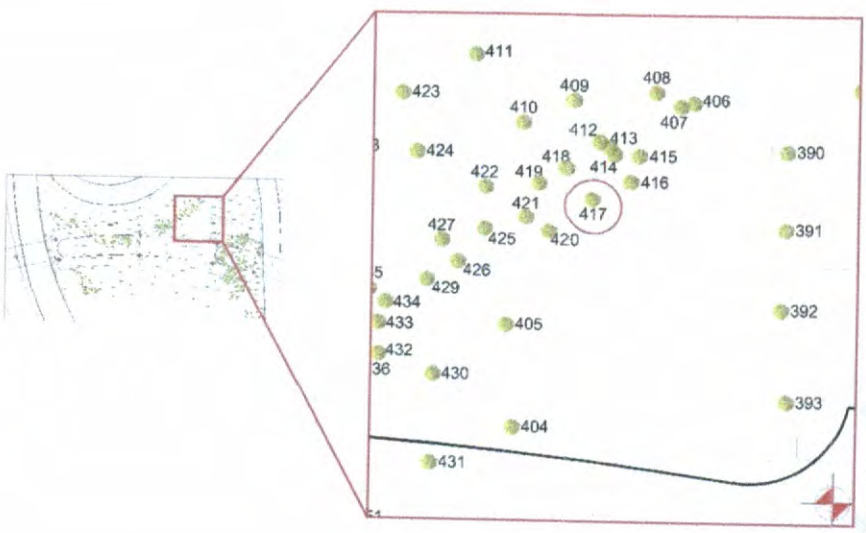







Arq. Psj. María Guadalupe Mejía Guardia
Dictaminador Técnico 128

FREDEL INGENIERIA Y ARQUITECTURA SA DE C.V.

DICTAMEN TÉCNICO INDIVIDUAL
ÁRBOL 418

Fecha de Evaluación:	Día	22	Mes	febrero	Año	2021	Hora	9:00

Datos del solicitante y solicitud:

Domicilio del solicitante	Calle y número	**Partiendo de la Glorieta de la Lealtad en la 1° Sección del Bosque de Chapultepec y terminando en Calzada de los Poetas en la 2° sección del Bosque de Chapultepec.**				
	Colonia	San Miguel Chapultepec 1° Sección. -	Alcaldía	Miguel Hidalgo.	C.P.	11580
Actividad solicitada y justificación del solicitante. - **Construcción del proyecto integral de la calzada flotante los pinos para la conexión peatonal de Molino del Rey, 1ª. sección-Av. Compositores, 2a. secc. del Bosque de Chapultepec"**						

Datos Generales del árbol

Localización										
Banqueta ----------	Camellón ----------	Glorieta ----------	Parque ----------	Arriate ----------	Plaza ----------	Propiedad Privada ----------	Obra Civil ----------	Maceta ----------	Otro ✓	
Calle y número	Partiendo de la Glorieta de la Lealtad en la 1° Sección del Bosque de Chapultepec y terminando en Calzada de los Poetas en la 2° sección del Bosque de Chapultepec.						Colonia	San Miguel Chapultepec 1° Sección.		
Entre Calle	Molino del Rey.	Y calle	Av. De los Compositores.				Alcaldía	Miguel Hidalgo.		
Observaciones: El árbol se localiza fuera de área de afectación. ÁREA D----------										

Características				
Nombre común y científico (Genero, especie, variedad)	Fresno, *Fraxinus uhdei.*		Caducifolio ✓	Perennifolio
Altura Total	15 m	Distancia del Suelo al Follaje	8.5 m	
Ancho de la copa 6.5 m -------	Promedio 6.5 m ------- ----------	Diámetro de tronco (A 1.30 m de nivel del suelo)	24.1 cm ----------	
Largo de la copa 6.5 m -------- ----------				

Interferencias											
Follaje	✓	Inmueble	-----	Mobiliario	-----	Con tránsito vehicular	--	Cámaras de Seguridad	---		
Tronco	---	Cables de energía eléctrica	------	Luminarias	----	Peatonal	----	Otro	-- --		
Raíces	-----	Registros	------	Señales de tránsito	------	Observaciones: Presenta interferencia con follaje. ----------					

Rodeado						
Tránsito Vehicular	---	Pasto (≤ 0.5m)	✓	Árboles o plantas	✓	**Descripción del Sitio** El árbol se encuentra rodeado de pasto, árboles y compactación del suelo. ----------
Residuos Sólido	---	Pavimento(≤ 0.5m)	---	Registros	---	
		Riego	---	Compactación del Suelo	✓	

	Problemas bióticos		Problemas abióticos			Observaciones
Hojas	Enfermedades	------	Marchitez	---	Contaminación	--- Presenta defoliación estacional.-----
	Plagas	--------	Granizo	-----	Helada	---
	Senescentes	--------	Clorosis	---		

Ramas							
Enfermedades	----	Muertas	✓	Ramas caídas	--	Presenta ramas secas y copa elevada. ----------
Plagas	----	Vandalismo	---	Ramas desprendidas	--	
Muérdago	----	Desmoche	---	Heridas	--	
Compartimentación	----	Cavidad	---	Pudrición	--	

Arq. Psj. María Guadalupe Mejía Guardia
Dictaminador Técnico 128

Problemas bióticos			Problemas abióticos				Observaciones
Tronco	Enfermedades	✓	Vandalismo	---	Cavidades	--	Presenta cancros en fuste. ----------
	Plagas	----	Estrangulamiento	---	Pudriciones	--	
	Compartimentación	----	Heridas	---	Desmoche	--	
Raíces	Enfermedades	-------	Cortadas	----			No presenta problemas en las raíces.----------
	Plagas	-------	Heridas	----			
	Expuestas o superficiales	------	Reprimidas o sobre el pavimento	----			
			Estranguladoras	----			

Estructura del Árbol				
Copa mal equilibrada	---	Ápice terminal múltiple	---	
Ramas muy largas	---	Tronco inclinado (en grados)	---	
Troncos múltiples	---	Corteza incluida	---	
Troncos codominantes	---	Chupones	---	
Ramas codominantes	---	Cola de León	---	

Estructura General del Árbol	
Irrecuperable	--
Susceptible de Mejora	--
Buena	✓
Muy Buena	--

Valoración del Árbol

Expectativa de vida		Presencia de otros árboles				Otros Valores	
		Hectárea		100 m lineales			
5 años	---	Más de 300	✓	Más de 30	✓	Científico	✓
6 a 20	✓	200 a 300	---	20 a 30	---	Histórico	✓
21 a 40	---	51 a 199	---	5 a 19	---	Socio- Cultural	✓
Más de 40	---	50 o menos	---	Menos de 5	---	Otros	---

Condición General del Árbol			
Muy bueno	--	Declinante incipiente	✓
Bueno	--	Declinante Severo	-
Muerto	--		

Manejo y Conclusiones

Alternativas para evitar el derribo			
Trasplante	----	Observaciones: ----------	
Adecuación de diseños constructivos	----		
Programación y calendarización de podas	----		

Derribo				
Existe el riesgo real y presente para las personas o para sus bienes inmuebles	-----	Para evitar afectaciones significativas en la infraestructura urbana del lugar donde se encuentren	-----	
Existe un riesgo real y presente para el patrimonio urbanístico o arquitectónico del Distrito Federal	-----	Por mejoramiento y mantenimiento de un área verde pública	-----	
Es necesario para el saneamiento de los árboles aledaños	-----	Por obra pública o privada	-----	
Observaciones. ----------				

Poda					
Limpieza	----	Poda de Coníferas	----	Observaciones: ----------	
Restauración de copa	----	Poda de palmas maduras	----		
Aclareo de copa	--	Poda de árbol joven	----		
Elevación de copa	--	Reducción de copa	----		

Se Conserva	✓	Observaciones: El árbol se conserva, pero se recomienda realizar mantenimiento periódico para garantizar la permanencia del individuo en buen estado.- El árbol se encuentra listado en el artículo 15 de la Ley de Salvaguarda del Patrimonio urbanístico Arquitectónico del Distrito Federal.----------

Arq. Psj. María Guadalupe Mejía Guardia
Dictaminador Técnico 128

Croquis de Localización	Fotos

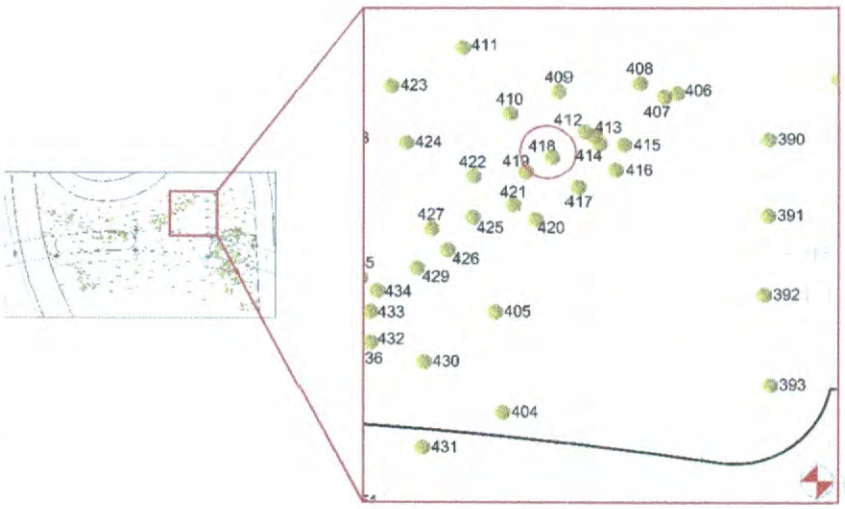







Arq. Psj. María Guadalupe Mejía Guardia
Dictaminador Técnico 128

FREDEL INGENIERIA Y ARQUITECTURA SA DE CV

DICTAMEN TÉCNICO INDIVIDUAL
ÁRBOL 419

Fecha de Evaluación:	Día	22	Mes	febrero	Año	2021	Hora	9:00

Datos del solicitante y solicitud:

Domicilio del solicitante	Calle y número	**Partiendo de la Glorieta de la Lealtad en la 1° Sección del Bosque de Chapultepec y terminando en Calzada de los Poetas en la 2° sección del Bosque de Chapultepec.**				
	Colonia	San Miguel Chapultepec 1° Sección. -	Alcaldía	Miguel Hidalgo.	C.P.	11580
Actividad solicitada y justificación del solicitante. - **Construcción del proyecto integral de la calzada flotante los pinos para la conexión peatonal de Molino del Rey, 1ª. sección-Av. Compositores, 2a. secc. del Bosque de Chapultepec"**						

Datos Generales del árbol

Localización

Banqueta	Camellón	Glorieta	Parque	Arriate	Plaza	Propiedad Privada	Obra Civil	Maceta	Otro
---	---	---	---	---	---	---	---	---	✓

Calle y número	Partiendo de la Glorieta de la Lealtad en la 1° Sección del Bosque de Chapultepec y terminando en Calzada de los Poetas en la 2° sección del Bosque de Chapultepec.			Colonia	San Miguel Chapultepec 1° Sección.
Entre Calle	Molino del Rey.	Y calle	Av. De los Compositores.	Alcaldía	Miguel Hidalgo.
Observaciones: El árbol se localiza fuera de área de afectación. ÁREA D----------					

Características

Nombre común y científico (Genero, especie, variedad)	Fresno, *Fraxinus uhdei.*	Caducifolio ✓	Perennifolio
Altura Total	7.5 m	Distancia del Suelo al Follaje	3.5 m
Ancho de la copa 1.7 m -------	Promedio 1.7 m -------	Diámetro de tronco (A 1.30 m de nivel del suelo)	8 cm ----------
Largo de la copa 1.7 m -------			

Interferencias

Follaje	✓	Inmueble	------	Mobiliario	------	Con tránsito vehicular	--	Cámaras de Seguridad	----
Tronco	---	Cables de energía eléctrica	------	Luminarias	----	Peatonal	----	Otro	-- --
Raíces	-----	Registros	------	Señales de tránsito	-------	Observaciones: Presenta interferencia con follaje. ----------			

Rodeado

Tránsito Vehicular	---	Pasto (≤ 0.5m)	✓	Árboles o plantas	✓	**Descripción del Sitio** El árbol se encuentra rodeado de pasto, árboles y compactación del suelo. ----------
Residuos Sólido	---	Pavimento(≤ 0.5m)	---	Registros	---	
		Riego	---	Compactación del Suelo	✓	

Problemas bióticos		Problemas abióticos				Observaciones
Hojas						
Enfermedades	------	Marchitez	---	Contaminación	----	Presenta defoliación estacional.----------
Plagas	--------	Granizo	-----	Helada	----	
Senescentes	--------	Clorosis	---			
Ramas						
Enfermedades	----	Muertas	---	Ramas caídas	--	No presenta problemas en las ramas. ----------
Plagas	----	Vandalismo	---	Ramas desprendidas	--	
Muérdago	----	Desmoche	---	Heridas	--	
Compartimentación	----	Cavidad	---	Pudrición	--	

Arq. Psj. María Guadalupe Mejía Guardia
Dictaminador Técnico 128

Problemas bióticos			Problemas abióticos				Observaciones
Tronco	Enfermedades	----	Vandalismo	---	Cavidades	--	No presenta problemas en el tronco.----------
	Plagas	----	Estrangulamiento	---	Pudriciones	--	----------
	Compartimentación	----	Heridas	---	Desmoche	--	----------

Raíces	Enfermedades	--------	Cortadas	----	No presenta problemas en las raíces.----------
	Plagas	--------	Heridas	----	----------
	Expuestas o superficiales	------	Reprimidas o sobre el pavimento	----	----------
			Estranguladoras	----	

Estructura del Árbol	Copa mal equilibrada	---	Ápice terminal múltiple	---
	Ramas muy largas	---	Tronco inclinado (en grados)	✓ (menos de 5°)
	Troncos múltiples	---	Corteza incluida	---
	Troncos codominantes	---	Chupones	---
	Ramas codominantes	---	Cola de León	---

Estructura General del Árbol	
Irrecuperable	--
Susceptible de Mejora	✓
Buena	--
Muy Buena	--

Valoración del Árbol

Expectativa de vida		Presencia de otros árboles				Otros Valores	
		Hectárea		100 m lineales			
5 años	---	Más de 300	✓	Más de 30	✓	Estético	✓
6 a 20	---	200 a 300	---	20 a 30	---	Científico	✓
21 a 40	---	51 a 199	---	5 a 19	---	Histórico	✓
Más de 40	✓	50 o menos	---	Menos de 5	---	Socio- Cultural	✓
						Otros	---

Condición General del Árbol			
Muy bueno	--	Declinante incipiente	✓
Bueno	--	Declinante Severo	-
Muerto	--		

Manejo y Conclusiones

Alternativas para evitar el derribo	Trasplante	---	Observaciones: ---------- ---------- ----------
	Adecuación de diseños constructivos	----	
	Programación y calendarización de podas	----	

Derribo	Existe el riesgo real y presente para las personas o para sus bienes inmuebles	-----	Para evitar afectaciones significativas en la infraestructura urbana del lugar donde se encuentren	-----
	Existe un riesgo real y presente para el patrimonio urbanístico o arquitectónico del Distrito Federal	-----	Por mejoramiento y mantenimiento de un área verde pública	-----
	Es necesario para el saneamiento de los árboles aledaños	-----	Por obra pública o privada	-----
	Observaciones. ----------			

Poda	Limpieza	----	Poda de Coníferas	----	Observaciones: ---------- ---------- ----------
	Restauración de copa	----	Poda de palmas maduras	----	
	Aclareo de copa	----	Poda de árbol joven	----	
	Elevación de copa	--	Reducción de copa	----	

Se Conserva	✓	Observaciones: El árbol se conserva, pero se recomienda realizar mantenimiento periódico para garantizar la permanencia del individuo en buen estado.- El árbol se encuentra listado en el artículo 15 de la Ley de Salvaguarda del Patrimonio urbanístico Arquitectónico del Distrito Federal.----------

Arq. Psj. María Guadalupe Mejía Guardia
Dictaminador Técnico 128

Croquis de Localización	Fotos

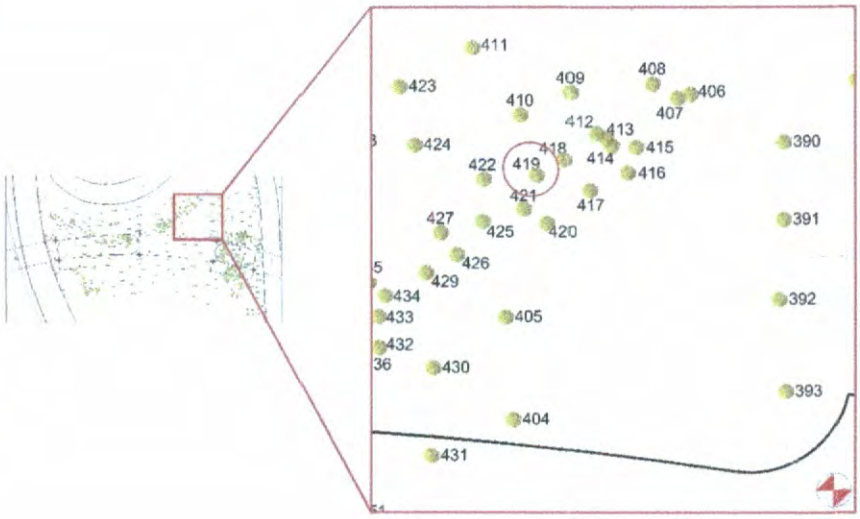







Arq. Psj. María Guadalupe Mejía Guardia
Dictaminador Técnico 128

FREDEL INGENIERIA Y ARQUITECTURA SA DE C.V

DICTAMEN TÉCNICO INDIVIDUAL
ÁRBOL 420

Fecha de Evaluación:	Día	22	Mes	febrero	Año	2021	Hora	9:00

Datos del solicitante y solicitud:

Domicilio del solicitante	Calle y número	**Partiendo de la Glorieta de la Lealtad en la 1° Sección del Bosque de Chapultepec y terminando en Calzada de los Poetas en la 2° sección del Bosque de Chapultepec.**				
	Colonia	San Miguel Chapultepec 1° Sección. -	Alcaldía	Miguel Hidalgo.	C.P.	11580
Actividad solicitada y justificación del solicitante. - **Construcción del proyecto integral de la calzada flotante los pinos para la conexión peatonal de Molino del Rey, 1ª. sección-Av. Compositores, 2a. secc. del Bosque de Chapultepec"**						

Datos Generales del árbol

Localización

Banqueta	Camellón	Glorieta	Parque	Arriate	Plaza	Propiedad Privada	Obra Civil	Maceta	Otro
---	---	---	---	---	---	---	---	---	✓

Calle y número	Partiendo de la Glorieta de la Lealtad en la 1° Sección del Bosque de Chapultepec y terminando en Calzada de los Poetas en la 2° sección del Bosque de Chapultepec.			Colonia	San Miguel Chapultepec 1° Sección.
Entre Calle	Molino del Rey.	Y calle	Av. De los Compositores.	Alcaldía	Miguel Hidalgo.
Observaciones: El árbol se localiza fuera de área de afectación. ÁREA D----------					

Características

Nombre común y científico (Genero, especie, variedad)	Fresno, *Fraxinus excelsior*	Caducifolio ✓	Perennifolio
Altura Total	6.5 m	Distancia del Suelo al Follaje	3 m
Ancho de la copa 2 m -------	Promedio 2 m ---------	Diámetro de tronco (A 1.30 m de nivel del suelo)	6.5 cm ----------
Largo de la copa 2 m ----------			

Interferencias

Follaje	✓	Inmueble	-----	Mobiliario	------	Con tránsito vehicular	--	Cámaras de Seguridad	----
Tronco	---	Cables de energía eléctrica	------	Luminarias	----	Peatonal	----	Otro	-- --
Raíces	-----	Registros	------	Señales de tránsito	-------	Observaciones: Presenta interferencia con follaje. ----------			

Rodeado

Tránsito Vehicular	---	Pasto (≤ 0.5m)	✓	Árboles o plantas	✓	**Descripción del Sitio** El árbol se encuentra rodeado de pasto, árboles y compactación del suelo. ----------
Residuos Sólido	---	Pavimento(≤ 0.5m)	---	Registros	---	
		Riego	---	Compactación del Suelo	✓	

Problemas bióticos			Problemas abióticos			Observaciones
Hojas						
Enfermedades	-----	Marchitez	---	Contaminación	---	Presenta defoliación estacional. -----
Plagas	-------	Granizo	-----	Helada	---	
Senescentes	-------	Clorosis	---			
Ramas						
Enfermedades	----	Muertas	---	Ramas caídas	--	No presenta problemas en las ramas. ----------
Plagas	----	Vandalismo	---	Ramas desprendidas	--	
Muérdago	----	Desmoche	---	Heridas	--	
Compartimentación	----	Cavidad	---	Pudrición	--	

Arq. Psj. María Guadalupe Mejía Guardia
Dictaminador Técnico 128

Problemas bióticos			Problemas abióticos				Observaciones
Tronco	Enfermedades	----	Vandalismo	---	Cavidades	--	Presenta brotes en chupón, abundante secreción en corteza y presencia de descortezador. ----------
	Plagas	----	Estrangulamiento	---	Pudriciones	--	
	Compartimentación	----	Heridas	---	Desmoche	--	

Raíces	Enfermedades	--------	Cortadas	----	No presenta problemas en las raíces.----------
	Plagas	--------	Heridas	----	
	Expuestas o superficiales	------	Reprimidas o sobre el pavimento	----	
			Estranguladoras	----	

Estructura del Árbol	Copa mal equilibrada	---	Ápice terminal múltiple	---
	Ramas muy largas	---	Tronco inclinado (en grados)	✓ (5°)
	Troncos múltiples	---	Corteza incluida	---
	Troncos codominantes	---	Chupones	✓
	Ramas codominantes	---	Cola de León	---

Estructura General del Árbol	
Irrecuperable	--
Susceptible de Mejora	✓
Buena	--
Muy Buena	--

Valoración del Árbol

Expectativa de vida		Presencia de otros árboles				Otros Valores	
		Hectárea		100 m lineales			
5 años	---	Más de 300	✓	Más de 30	✓	Estético	✓
6 a 20	✓	200 a 300	---	20 a 30	---	Científico	---
21 a 40	---	51 a 199	---	5 a 19	---	Histórico	---
Más de 40	---	50 o menos	---	Menos de 5	---	Socio- Cultural	✓
						Otros	---

Condición General del Árbol			
Muy bueno	--	Declinante Incipiente	✓
Bueno	--	Declinante Severo	-
Muerto	--		

Manejo y Conclusiones

Alternativas para evitar el derribo	Trasplante	--	Observaciones: ----------
	Adecuación de diseños constructivos	----	
	Programación y calendarización de podas	----	

Derribo	Existe el riesgo real y presente para las personas o para sus bienes inmuebles	-----	Para evitar afectaciones significativas en la infraestructura urbana del lugar donde se encuentren	-----
	Existe un riesgo real y presente para el pátrimonio urbanístico o arquitectónico del Distrito Federal	-----	Por mejoramiento y mantenimiento de un área verde pública	-----
	Es necesario para el saneamiento de los árboles aledaños	-----	Por obra pública o privada	-----
	Observaciones. ----------			

Poda	Limpieza	----	Poda de Coníferas	----	Observaciones: ----------
	Restauración de copa	----	Poda de palmas maduras	----	
	Aclareo de copa	----	Poda de árbol joven	----	
	Elevación de copa	--	Reducción de copa	----	

Se Conserva	✓	Observaciones: El árbol se conserva, pero se recomienda realizar mantenimiento periódico para garantizar la permanencia del individuo en buen estado. ----------

Arq. Psj. María Guadalupe Mejía Guardia
Dictaminador Técnico 128

Croquis de Localización	Fotos

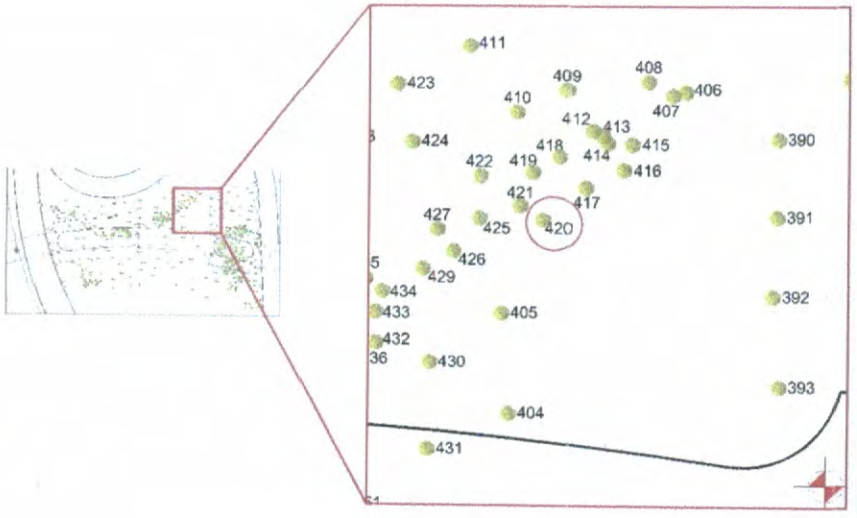







Arq. Psj. María Guadalupe Mejía Guardia
Dictaminador Técnico 128

FREDEL INGENIERIA Y ARQUITECTURA S.A. DE C.V.

DICTAMEN TÉCNICO INDIVIDUAL
ÁRBOL 421

Fecha de Evaluación:	Día	22	Mes	febrero	Año	2021	Hora	9:00

Datos del solicitante y solicitud:

Domicilio del solicitante	Calle y número	**Partiendo de la Glorieta de la Lealtad en la 1° Sección del Bosque de Chapultepec y terminando en Calzada de los Poetas en la 2° sección del Bosque de Chapultepec.**				
	Colonia	San Miguel Chapultepec 1° Sección. -	Alcaldía	Miguel Hidalgo.	C.P.	11580
Actividad solicitada y justificación del solicitante. - **Construcción del proyecto integral de la calzada flotante los pinos para la conexión peatonal de Molino del Rey, 1ª. sección-Av. Compositores, 2a. secc. del Bosque de Chapultepec"**						

Datos Generales del árbol

Localización

Banqueta	Camellón	Glorieta	Parque	Arriate	Plaza	Propiedad Privada	Obra Civil	Maceta	Otro
----------	----------	----------	----------	----------	----------	----------	----------	----------	✓

Calle y número	Partiendo de la Glorieta de la Lealtad en la 1° Sección del Bosque de Chapultepec y terminando en Calzada de los Poetas en la 2° sección del Bosque de Chapultepec.			Colonia	San Miguel Chapultepec 1° Sección.
Entre Calle	Molino del Rey.	Y calle	Av. De los Compositores.	Alcaldía	Miguel Hidalgo.
Observaciones: El árbol se localiza fuera de área de afectación. ÁREA D----------					

Características

Nombre común y científico (Genero, especie, variedad)	Fresno, *Fraxinus excelsior.*		Caducifolio ✓	Perennifolio
Altura Total	10 m	Distancia del Suelo al Follaje	4.5 m	
Ancho de la copa 6.5 m -------	Promedio 6.5 m ------- ----------	Diámetro de tronco (A 1.30 m de nivel del suelo)	12.1 cm ---------- ---------- ----------	
Largo de la copa 6.5 m -------- ----------				

Interferencias

Follaje	✓	Inmueble	------	Mobiliario	------	Con tránsito vehicular	--	Cámaras de Seguridad	----		
Tronco	---	Cables de energía eléctrica	------	Luminarias	----	Peatonal	----	Otro	-- --		
Raíces	-----	Registros	------	Señales de tránsito	-------	Observaciones: Presenta interferencia con follaje. ---------- ----------					

Rodeado

Tránsito Vehicular	---	Pasto (≤ 0.5m)	✓	Árboles o plantas	✓	**Descripción del Sitio** El árbol se encuentra rodeado de pasto, árboles y compactación del suelo. ---------- ---------- ----------
Residuos Sólido	---	Pavimento(≤ 0.5m)	---	Registros	---	
		Riego	---	Compactación del Suelo	✓	

Problemas bióticos			Problemas abióticos			Observaciones
Hojas						
Enfermedades	------	Marchitez	---	Contaminación	----	Presenta defoliación estacional. ---------- ---------- ---------- ----------
Plagas	--------	Granizo	-----	Helada	---	
Senescentes	--------	Clorosis	---			
Ramas						
Enfermedades	----	Muertas	✓	Ramas caídas	--	Presenta ramas muertas en copa. --- ---------- ---------- ---------- ----------
Plagas	----	Vandalismo	---	Ramas desprendidas	--	
Muérdago	----	Desmoche	---	Heridas	--	
Compartimentación	----	Cavidad	---	Pudrición	--	

Arq. Psj. María Guadalupe Mejía Guardia
Dictaminador Técnico 128

Problemas bióticos			Problemas abióticos				Observaciones
Tronco	Enfermedades	----	Vandalismo	---	Cavidades	--	No presenta problemas en el tronco.
	Plagas	----	Estrangulamiento	---	Pudriciones	--	
	Compartimentación	--	Heridas	---	Desmoche	--	

Raíces	Enfermedades	-------	Cortadas	---	No presenta problemas en las raíces.
	Plagas	-------	Heridas	---	
	Expuestas o superficiales	-----	Reprimidas o sobre el pavimento	---	
			Estranguladoras	---	

Estructura del Árbol	Copa mal equilibrada	---	Ápice terminal múltiple	---
	Ramas muy largas	---	Tronco inclinado (en grados)	---
	Troncos múltiples	✓	Corteza incluida	✓
	Troncos codominantes	--	Chupones	---
	Ramas codominantes	✓	Cola de León	---

Estructura General del Árbol	
Irrecuperable	--
Susceptible de Mejora	✓
Buena	--
Muy Buena	--

Valoración del Árbol

Expectativa de vida		Presencia de otros árboles				Otros Valores	
		Hectárea		100 m lineales			
5 años	---	Más de 300	✓	Más de 30	✓	Estético	✓
6 a 20	✓	200 a 300	---	20 a 30	---	Científico	---
21 a 40	---	51 a 199	---	5 a 19	---	Histórico	---
Más de 40	---	50 o menos	---	Menos de 5	---	Socio- Cultural	✓
						Otros	---

Condición General del Árbol			
Muy bueno	--	Declinante incipiente	✓
Bueno	--	Declinante Severo	-
Muerto	--		

Manejo y Conclusiones

Alternativas para evitar el derribo	Trasplante	----	Observaciones:
	Adecuación de diseños constructivos	----	
	Programación y calendarización de podas	----	

Derribo	Existe el riesgo real y presente para las personas o para sus bienes inmuebles	-----	Para evitar afectaciones significativas en la infraestructura urbana del lugar donde se encuentren	-----
	Existe un riesgo real y presente para el patrimonio urbanístico o arquitectónico del Distrito Federal	-----	Por mejoramiento y mantenimiento de un área verde pública	-----
	Es necesario para el saneamiento de los árboles aledaños	-----	Por obra pública o privada	-----
	Observaciones. ----------			

Poda	Limpieza	----	Poda de Coníferas	----	Observaciones:
	Restauración de copa	----	Poda de palmas maduras	----	
	Aclareo de copa	--	Poda de árbol joven	----	
	Elevación de copa	--	Reducción de copa	----	

Se Conserva	✓	Observaciones: El árbol se conserva, pero se recomienda realizar mantenimiento periódico para garantizar la permanencia del individuo en buen estado. ----------

Arq. Psj. María Guadalupe Mejía Guardia
Dictaminador Técnico 128

Croquis de Localización	Fotos

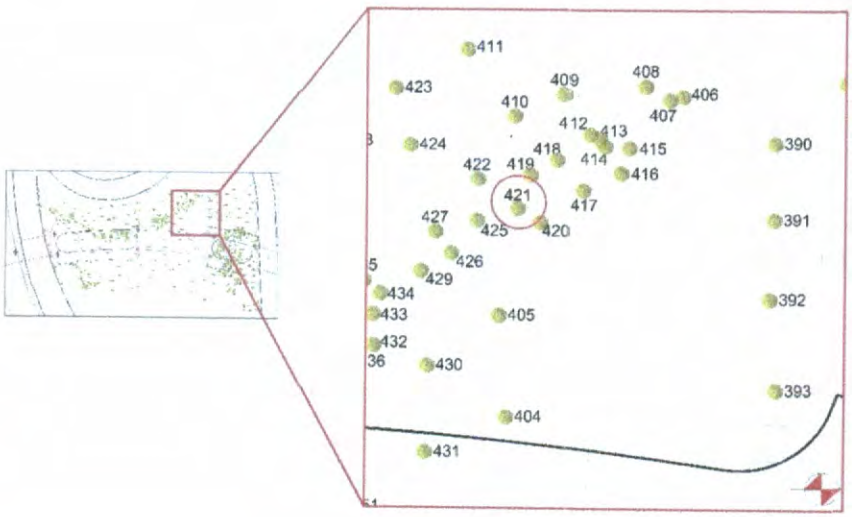







Arq. Psj. María Guadalupe Mejía Guardia
Dictaminador Técnico 128

FREDEL INGENIERIA Y ARQUITECTURA S.A DE C.V

DICTAMEN TÉCNICO INDIVIDUAL
ÁRBOL 422

Fecha de Evaluación:	Día	22	Mes	febrero	Año	2021	Hora	9:00

Datos del solicitante y solicitud:

Domicilio del solicitante	Calle y número	**Partiendo de la Glorieta de la Lealtad en la 1° Sección del Bosque de Chapultepec y terminando en Calzada de los Poetas en la 2° sección del Bosque de Chapultepec.**				
	Colonia	San Miguel Chapultepec 1° Sección. -	Alcaldía	Miguel Hidalgo.	C.P.	11580
Actividad solicitada y justificación del solicitante. - **Construcción del proyecto integral de la calzada flotante los pinos para la conexión peatonal de Molino del Rey, 1ª. sección-Av. Compositores, 2a. secc. del Bosque de Chapultepec"**						

Datos Generales del árbol

Localización

Banqueta	Camellón	Glorieta	Parque	Arriate	Plaza	Propiedad Privada	Obra Civil	Maceta	Otro
----------	----------	----------	----------	----------	----------	----------	----------	----------	✓

Calle y número	Partiendo de la Glorieta de la Lealtad en la 1° Sección del Bosque de Chapultepec y terminando en Calzada de los Poetas en la 2° sección del Bosque de Chapultepec.			Colonia	San Miguel Chapultepec 1° Sección.
Entre Calle	Molino del Rey.	Y calle	Av. De los Compositores.	Alcaldía	Miguel Hidalgo.
Observaciones: El árbol se localiza fuera de área de afectación. ÁREA D----------					

Características

Nombre común y científico (Genero, especie, variedad)	Fresno, *Fraxinus uhdei.*	Caducifolio ✓	Perennifolio
Altura Total	8 m	Distancia del Suelo al Follaje	3.5 m
Ancho de la copa 2 m -------	Promedio 2 m ---------	Diámetro de tronco (A 1.30 m de nivel del suelo)	8.5 cm ----------
Largo de la copa 2 m ----------	----------		----------
----------			----------

Interferencias

Follaje	✓	Inmueble	-----	Mobiliario	------	Con tránsito vehicular	---	Cámaras de Seguridad	----
Tronco	---	Cables de energía eléctrica	------	Luminarias	----	Peatonal	----	Otro	-- --
Raíces	-----	Registros	------	Señales de tránsito	-------	Observaciones: Presenta interferencia con follaje. ----------			

Rodeado

Tránsito Vehicular	---	Pasto (≤ 0.5m)	✓	Árboles o plantas	✓	**Descripción del Sitio** El árbol se encuentra rodeado de pasto, árboles y compactación del suelo. ----------
Residuos Sólido	---	Pavimento(≤ 0.5m)	---	Registros	---	----------
		Riego	---	Compactación del Suelo	✓	----------

Problemas bióticos			Problemas abióticos			Observaciones
Hojas						
Enfermedades	-----	Marchitez	---	Contaminación	----	Presenta defoliación estacional. ----------
Plagas	-------	Granizo	-----	Helada	----	----------
Senescentes	-------	Clorosis	---			----------
Ramas						
Enfermedades	----	Muertas	---	Ramas caídas	--	No presenta problemas en las ramas. ----------
Plagas	----	Vandalismo	---	Ramas desprendidas	--	----------
Muérdago	----	Desmoche	---	Heridas	--	----------
Compartimentación	----	Cavidad	---	Pudrición	--	----------

Arq. Psj. María Guadalupe Mejía Guardia
Dictaminador Técnico 128

Problemas bióticos			Problemas abióticos				Observaciones
Tronco	Enfermedades	----	Vandalismo	---	Cavidades	--	Presenta ligera pudrición en tronco, abundante secreción en corteza debido a estrés hídrico y presencia de descortezador. ----------
	Plagas	✓	Estrangulamiento	---	Pudriciones	✓	
	Compartimentación	----	Heridas	---	Desmoche	--	
Raíces	Enfermedades	--------	Cortadas			----	No presenta problemas en las raíces.----------
	Plagas	--------	Heridas			----	
	Expuestas o superficiales	------	Reprimidas o sobre el pavimento			----	
			Estranguladoras			----	

Estructura del Árbol				
Copa mal equilibrada	---	Ápice terminal múltiple	---	
Ramas muy largas	---	Tronco inclinado (en grados)	---	
Troncos múltiples	---	Corteza incluida	---	
Troncos codominantes	---	Chupones	---	
Ramas codominantes	✓	Cola de León	---	

Estructura General del Árbol	
Irrecuperable	--
Susceptible de Mejora	✓
Buena	---
Muy Buena	--

Valoración del Árbol

Expectativa de vida		Presencia de otros árboles				Otros Valores	
		Hectárea		100 m lineales			
5 años	---	Más de 300	✓	Más de 30	✓	Científico	✓
6 a 20	✓	200 a 300	---	20 a 30	---	Histórico	✓
21 a 40	---	51 a 199	---	5 a 19	---	Socio- Cultural	✓
Más de 40	---	50 o menos	---	Menos de 5	---	Otros	---

Condición General del Árbol			
Muy bueno	--	Declinante incipiente	✓
Bueno	--	Declinante Severo	-
Muerto	--		

Manejo y Conclusiones

Alternativas para evitar el derribo			
Trasplante	----	Observaciones: ----------	
Adecuación de diseños constructivos	----		
Programación y calendarización de podas	----		

Derribo				
Existe el riesgo real y presente para las personas o para sus bienes inmuebles	-----	Para evitar afectaciones significativas en la infraestructura urbana del lugar donde se encuentren	-----	
Existe un riesgo real y presente para el patrimonio urbanístico o arquitectónico del Distrito Federal	-----	Por mejoramiento y mantenimiento de un área verde pública	-----	
Es necesario para el saneamiento de los árboles aledaños	-----	Por obra pública o privada	-----	
Observaciones. ----------				

Poda					
Limpieza	---	Poda de Coníferas	---	Observaciones: ----------	
Restauración de copa	---	Poda de palmas maduras	---		
Aclareo de copa	--	Poda de árbol joven	---		
Elevación de copa	--	Reducción de copa	---		

Se Conserva		
	✓	Observaciones: El árbol se conserva, pero se recomienda realizar mantenimiento periódico para garantizar la permanencia del individuo en buen estado. El árbol se encuentra listado en el artículo 15 de la Ley de Salvaguarda del Patrimonio urbanístico Arquitectónico del Distrito Federal.----------

Arq. Psj. María Guadalupe Mejía Guardia
Dictaminador Técnico 128

Croquis de Localización	Fotos

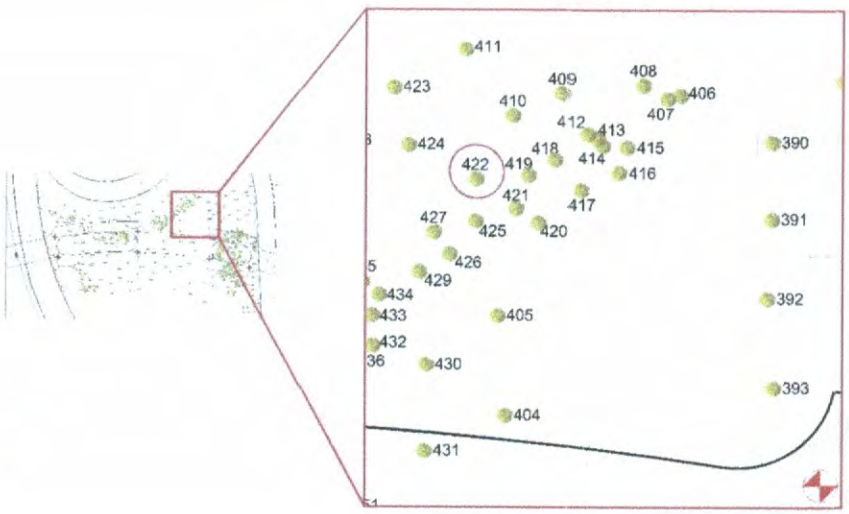







Arq. Psj. María Guadalupe Mejía Guardia
Dictaminador Técnico 128

FREDEL INGENIERIA Y ARQUITECTURA S.A. DE C.V.

DICTAMEN TÉCNICO INDIVIDUAL
ÁRBOL 423

Fecha de Evaluación:	Día	22	Mes	febrero	Año	2021	Hora	9:00

Datos del solicitante y solicitud:

Domicilio del solicitante	Calle y número	**Partiendo de la Glorieta de la Lealtad en la 1° Sección del Bosque de Chapultepec y terminando en Calzada de los Poetas en la 2° sección del Bosque de Chapultepec.**				
	Colonia	San Miguel Chapultepec 1° Sección. -	Alcaldía	Miguel Hidalgo.	C.P.	11580
Actividad solicitada y justificación del solicitante. - **Construcción del proyecto integral de la calzada flotante los pinos para la conexión peatonal de Molino del Rey, 1ª. sección-Av. Compositores, 2a. secc. del Bosque de Chapultepec"**						

Datos Generales del árbol

Localización

Banqueta	Camellón	Glorieta	Parque	Arriate	Plaza	Propiedad Privada	Obra Civil	Maceta	Otro
----------	----------	----------	----------	----------	----------	----------	----------	----------	✓

Calle y número	Partiendo de la Glorieta de la Lealtad en la 1° Sección del Bosque de Chapultepec y terminando en Calzada de los Poetas en la 2° sección del Bosque de Chapultepec.			Colonia	San Miguel Chapultepec 1° Sección.
Entre Calle	Molino del Rey.	Y calle	Av. De los Compositores.	Alcaldía	Miguel Hidalgo.
Observaciones: El árbol se localiza fuera de área de afectación. ÁREA D----------					

Características

Nombre común y científico (Genero, especie, variedad)	Colorín, *Erythrina americana.*	Caducifolio ✓	Perennifolio
Altura Total	8 m	Distancia del Suelo al Follaje	8 m
Ancho de la copa 4.5 m -------	Promedio 4.5 m -------	Diámetro de tronco (A 1.30 m de nivel del suelo)	13.6 cm ----------
Largo de la copa 4.5 m --------			

Interferencias

Follaje	✓	Inmueble	-----	Mobiliario	------	Con tránsito vehicular	--	Cámaras de Seguridad	----
Tronco	---	Cables de energía eléctrica	------	Luminarias	----	Peatonal	----	Otro	-- --
Raíces	-----	Registros	------	Señales de tránsito	-------	Observaciones: Presenta interferencia con follaje. ----------			

Rodeado

Tránsito Vehicular	--	Pasto (≤ 0.5m)	✓	Árboles o plantas	✓	**Descripción del Sitio** El árbol se encuentra rodeado de pasto, árboles y compactación del suelo. ----------
Residuos Sólido	---	Pavimento(≤ 0.5m)	---	Registros	---	
		Riego	---	Compactación del Suelo	✓	

Problemas bióticos			Problemas abióticos			Observaciones

Hojas

Enfermedades	-----	Marchitez	---	Contaminación	----	Presenta clorosis en algunas hojas. -
Plagas	-------	Granizo	-----	Helada	----	
Senescentes	-------	Clorosis	✓			

Ramas

Enfermedades	----	Muertas	---	Ramas caídas	--	No presenta problemas en las ramas. ----------
Plagas	----	Vandalismo	---	Ramas desprendidas	--	
Muérdago	----	Desmoche	---	Heridas	--	
Compartimentación	----	Cavidad	---	Pudrición	--	

Arq. Psj. María Guadalupe Mejía Guardia
Dictaminador Técnico 128

Problemas bióticos			Problemas abióticos				Observaciones
Tronco	Enfermedades	----	Vandalismo	---	Cavidades	✓	Presenta cavidad con pudrición de xilema. ----------
	Plagas	----	Estrangulamiento	---	Pudriciones	✓	----------
	Compartimentación	----	Heridas	---	Desmoche	--	----------

Raíces	Enfermedades	-------	Cortadas	----	No presenta problemas en las raíces. ----------
	Plagas	-------	Heridas	---	----------
	Expuestas o superficiales	------	Reprimidas o sobre el pavimento	---	----------
			Estranguladoras	---	

Estructura del Árbol	Copa mal equilibrada	---	Ápice terminal múltiple	---
	Ramas muy largas	---	Tronco inclinado (en grados)	---
	Troncos múltiples	✓	Corteza incluida	---
	Troncos codominantes	--	Chupones	---
	Ramas codominantes	---	Cola de León	---

Estructura General del Árbol	
Irrecuperable	--
Susceptible de Mejora	✓
Buena	--
Muy Buena	--

Valoración del Árbol

Expectativa de vida		Presencia de otros árboles				Otros Valores	
		Hectárea		100 m lineales			
5 años	---	Más de 300	✓	Más de 30	✓	Científico	--
6 a 20	---	200 a 300	---	20 a 30	---	Histórico	--
21 a 40	✓	51 a 199	---	5 a 19	---	Socio- Cultural	✓
Más de 40	---	50 o menos	---	Menos de 5	---	Otros	---

Condición General del Árbol			
Muy bueno	--	Declinante incipiente	-
Bueno	✓	Declinante Severo	-
Muerto	--		

Manejo y Conclusiones

Alternativas para evitar el derribo	Trasplante	----	Observaciones: ----------
	Adecuación de diseños constructivos	----	----------
	Programación y calendarización de podas	----	----------

Derribo	Existe el riesgo real y presente para las personas o para sus bienes inmuebles	-----	Para evitar afectaciones significativas en la infraestructura urbana del lugar donde se encuentren	-----
	Existe un riesgo real y presente para el patrimonio urbanístico o arquitectónico del Distrito Federal	-----	Por mejoramiento y mantenimiento de un área verde pública	-----
	Es necesario para el saneamiento de los árboles aledaños	-----	Por obra pública o privada	-----
	Observaciones. ----------			

Poda	Limpieza	----	Poda de Coníferas	----	Observaciones: ----------
	Restauración de copa	----	Poda de palmas maduras	----	----------
	Aclareo de copa	--	Poda de árbol joven	----	----------
	Elevación de copa	---	Reducción de copa	----	

Se Conserva	✓	Observaciones: El árbol se conserva, pero se recomienda realizar mantenimiento periódico para garantizar la permanencia del individuo en buen estado. ----------

Arq. Psj. María Guadalupe Mejía Guardia
Dictaminador Técnico 128

Croquis de Localización	Fotos

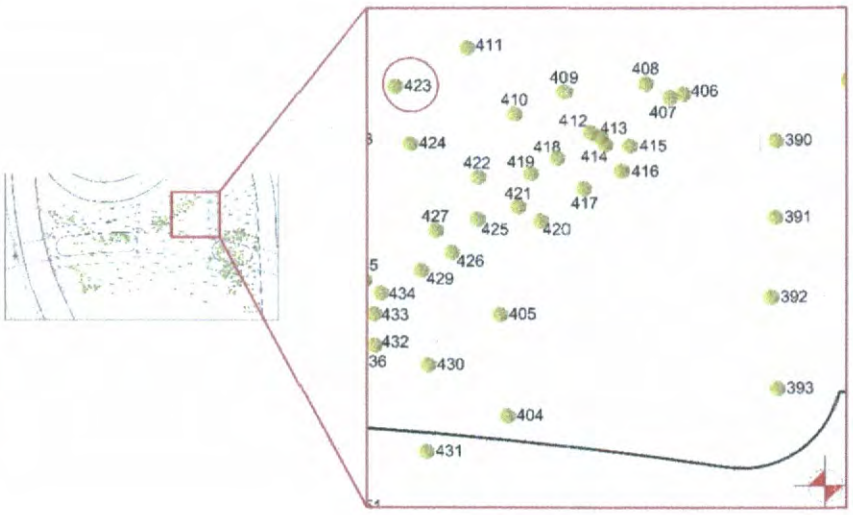







Arq. Psj. María Guadalupe Mejía Guardia
Dictaminador Técnico 128

FREDEL INGENIERIA Y ARQUITECTURA S.A. DE C.V

DICTAMEN TÉCNICO INDIVIDUAL
ÁRBOL 424

Fecha de Evaluación:	Día	22	Mes	febrero	Año	2021	Hora	9:00

Datos del solicitante y solicitud:

Domicilio del solicitante	Calle y número	**Partiendo de la Glorieta de la Lealtad en la 1° Sección del Bosque de Chapultepec y terminando en Calzada de los Poetas en la 2° sección del Bosque de Chapultepec.**				
	Colonia	San Miguel Chapultepec 1° Sección. -	Alcaldía	Miguel Hidalgo.	C.P.	11580
Actividad solicitada y justificación del solicitante. - **Construcción del proyecto integral de la calzada flotante los pinos para la conexión peatonal de Molino del Rey, 1ª. sección-Av. Compositores, 2a. secc. del Bosque de Chapultepec"**						

Datos Generales del árbol

Localización

Banqueta	Camellón	Glorieta	Parque	Arriate	Plaza	Propiedad Privada	Obra Civil	Maceta	Otro
----------	----------	----------	----------	----------	----------	----------	----------	----------	✓

Calle y número	Partiendo de la Glorieta de la Lealtad en la 1° Sección del Bosque de Chapultepec y terminando en Calzada de los Poetas en la 2° sección del Bosque de Chapultepec.			Colonia	San Miguel Chapultepec 1° Sección.
Entre Calle	Molino del Rey.	Y calle	Av. De los Compositores.	Alcaldía	Miguel Hidalgo.
Observaciones: El árbol se localiza dentro de área de afectación. ÁREA D----------					

Características

Nombre común y científico (Genero, especie, variedad)	Cedro Blanco, *Callitropsis lusitanica*.	Caducifolio	Perennifolio ✓
Altura Total	11 m	Distancia del Suelo al Follaje	7.5 m
Ancho de la copa 2.5 m -------	Promedio 2.5 m -------	Diámetro de tronco (A 1.30 m de nivel del suelo)	13.8 cm ----------
Largo de la copa 2.5 m --------			

Interferencias

Follaje	✓	Inmueble	-----	Mobiliario	------	Con tránsito vehicular	--	Cámaras de Seguridad	----
Tronco	---	Cables de energía eléctrica	------	Luminarias	----	Peatonal	----	Otro	-- --
Raíces	-----	Registros	------	Señales de tránsito	-------	Observaciones: Presenta interferencia con follaje. ----------			

Rodeado

Tránsito Vehicular	--	Pasto (≤ 0.5m)	✓	Árboles o plantas	✓	**Descripción del Sitio** El árbol se encuentra rodeado de pasto, árboles y compactación del suelo. ----------
Residuos Sólido	---	Pavimento(≤ 0.5m)	---	Registros	---	
		Riego	---	Compactación del Suelo	✓	

Problemas bióticos			Problemas abióticos			Observaciones

Hojas

Enfermedades	-----	Marchitez	---	Contaminación	----	No presenta problemas en las hojas.----------
Plagas	-------	Granizo	-----	Helada	----	
Senescentes	-------	Clorosis	---			

Ramas

Enfermedades	----	Muertas	✓	Ramas caídas	--	Presenta muerte ascendente, ramas muertas en copa y copa elevada. ----
Plagas	----	Vandalismo	---	Ramas desprendidas	--	
Muérdago	----	Desmoche	---	Heridas	--	
Compartimentación	----	Cavidad	---	Pudrición	--	

Arq. Psj. María Guadalupe Mejía Guardia
Dictaminador Técnico 128

Problemas bióticos			Problemas abióticos				Observaciones
Tronco	Enfermedades	----	Vandalismo	---	Cavidades	--	No presenta problemas en el tronco.----------
	Plagas	----	Estrangulamiento	---	Pudriciones	--	----------
	Compartimentación	----	Heridas	---	Desmoche	--	----------

Raíces	Enfermedades	-------	Cortadas	---	No presenta problemas en las raíces.----------
	Plagas	-------	Heridas	---	----------
	Expuestas o superficiales	------	Reprimidas o sobre el pavimento	---	----------
			Estranguladoras	---	

Estructura del Árbol	Copa mal equilibrada	---	Ápice terminal múltiple	---
	Ramas muy largas	---	Tronco inclinado (en grados)	---
	Troncos múltiples	---	Corteza incluida	---
	Troncos codominantes	---	Chupones	---
	Ramas codominantes	---	Cola de León	---

Estructura General del Árbol	
Irrecuperable	--
Susceptible de Mejora	✓
Buena	--
Muy Buena	--

Valoración del Árbol

Expectativa de vida		Presencia de otros árboles				Otros Valores	
		Hectárea		100 m lineales			
5 años	---	Más de 300	✓	Más de 30	✓	Estético	✓
6 a 20	---	200 a 300	---	20 a 30	---	Científico	✓
21 a 40	---	51 a 199	---	5 a 19	---	Histórico	✓
Más de 40	✓	50 o menos	---	Menos de 5	---	Socio- Cultural	✓
						Otros	---

Condición General del Árbol			
Muy bueno	--	Declinante incipiente	✓
Bueno	--	Declinante Severo	-
Muerto	--		

Manejo y Conclusiones

Alternativas para evitar el derribo	Trasplante	----	Observaciones: ----------
	Adecuación de diseños constructivos	----	----------
	Programación y calendarización de podas	----	----------

Derribo	Existe el riesgo real y presente para las personas o para sus bienes inmuebles	-----	Para evitar afectaciones significativas en la infraestructura urbana del lugar donde se encuentren	-----
	Existe un riesgo real y presente para el patrimonio urbanístico o arquitectónico del Distrito Federal	-----	Por mejoramiento y mantenimiento de un área verde pública	-----
	Es necesario para el saneamiento de los árboles aledaños	-----	Por obra pública o privada	-----
	Observaciones. ----------			

Poda	Limpieza	----	Poda de Coníferas	----	Observaciones: ----------
	Restauración de copa	----	Poda de palmas maduras	----	----------
	Aclareo de copa	--	Poda de árbol joven	----	----------
	Elevación de copa	---	Reducción de copa	----	

Se Conserva	✓	Observaciones: El árbol se conserva, pero se recomienda realizar mantenimiento periódico para garantizar la permanencia del individuo en buen estado.- El árbol se encuentra listado en el artículo 15 de la Ley de Salvaguarda del Patrimonio urbanístico Arquitectónico del Distrito Federal----------

Arq. Psj. María Guadalupe Mejía Guardia
Dictaminador Técnico 128

Croquis de Localización	Fotos

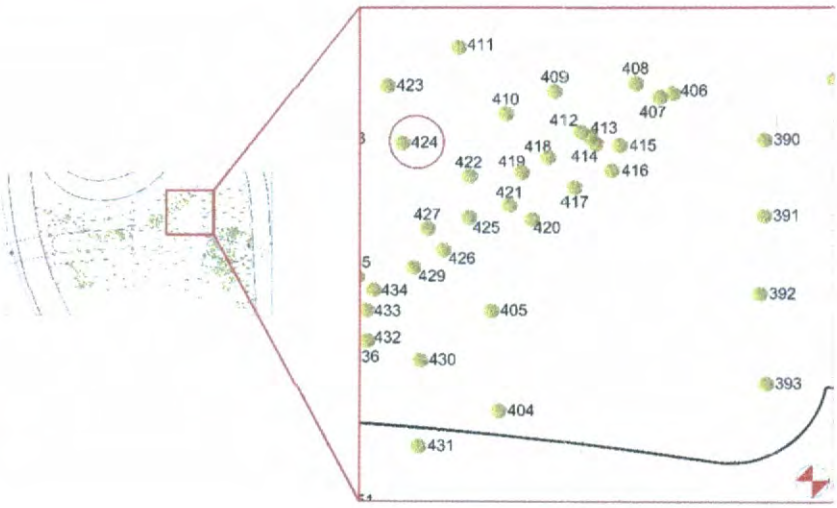







Arq. Psj. María Guadalupe Mejía Guardia
Dictaminador Técnico 128

FREDEL INGENIERIA Y ARQUITECTURA S.A. DE C.V.

DICTAMEN TÉCNICO INDIVIDUAL
ÁRBOL 425

Fecha de Evaluación:	Día	22	Mes	febrero	Año	2021	Hora	9:00

Datos del solicitante y solicitud:

Domicilio del solicitante	Calle y número	**Partiendo de la Glorieta de la Lealtad en la 1° Sección del Bosque de Chapultepec y terminando en Calzada de los Poetas en la 2° sección del Bosque de Chapultepec.**				
	Colonia	San Miguel Chapultepec 1° Sección. -	Alcaldía	Miguel Hidalgo.	C.P.	11580
Actividad solicitada y justificación del solicitante. - **Construcción del proyecto integral de la calzada flotante los pinos para la conexión peatonal de Molino del Rey, 1ª. sección-Av. Compositores, 2a. secc. del Bosque de Chapultepec"**						

Datos Generales del árbol

Localización

Banqueta	Camellón	Glorieta	Parque	Arriate	Plaza	Propiedad Privada	Obra Civil	Maceta	Otro
----------	----------	----------	----------	----------	----------	----------	----------	----------	✓

Calle y número	Partiendo de la Glorieta de la Lealtad en la 1° Sección del Bosque de Chapultepec y terminando en Calzada de los Poetas en la 2° sección del Bosque de Chapultepec.			Colonia	San Miguel Chapultepec 1° Sección.
Entre Calle	Molino del Rey.	Y calle	Av. De los Compositores.	Alcaldía	Miguel Hidalgo.
Observaciones: El árbol se localiza fuera de área de afectación. ÁREA D----------					

Características

Nombre común y científico (Genero, especie, variedad)	Fresno, *Fraxinus excelsior.*	Caducifolio ✓	Perennifolio
Altura Total	9.5 m	Distancia del Suelo al Follaje	3.5 m
Ancho de la copa 2 m -------	Promedio 2 m ---------	Diámetro de tronco (A 1.30 m de nivel del suelo)	16.4 cm ----------
Largo de la copa 2 m ----------	----------		----------
----------			----------

Interferencias

Follaje	✓	Inmueble	-----	Mobiliario	------	Con tránsito vehicular	--	Cámaras de Seguridad	----
Tronco	---	Cables de energía eléctrica	------	Luminarias	----	Peatonal	----	Otro	-- --
Raíces	-----	Registros	------	Señales de tránsito	-------	Observaciones: Presenta interferencia con follaje. ----------			

Rodeado

Tránsito Vehicular	---	Pasto (≤ 0.5m)	✓	Árboles o plantas	✓	**Descripción del Sitio** El árbol se encuentra rodeado de pasto, árboles y compactación del suelo. ----------
Residuos Sólido	---	Pavimento(≤ 0.5m)	---	Registros	---	----------
		Riego	---	Compactación del Suelo	✓	----------

Problemas bióticos			Problemas abióticos			Observaciones
Hojas						
Enfermedades	-----	Marchitez	---	Contaminación	---	Presenta defoliación estacional. ----------
Plagas	-------	Granizo	-----	Helada	---	----------
Senescentes	-------	Clorosis	---			----------
Ramas						
Enfermedades	----	Muertas	---	Ramas caídas	--	No presenta problemas en las ramas. ----------
Plagas	----	Vandalismo	---	Ramas desprendidas	--	----------
Muérdago	----	Desmoche	---	Heridas	--	----------
Compartimentación	----	Cavidad	---	Pudrición	--	

Arq. Psj. María Guadalupe Mejía Guardia
Dictaminador Técnico 128

Problemas bióticos			Problemas abióticos				Observaciones
Tronco	Enfermedades	----	Vandalismo	---	Cavidades	✓	Presenta cavidad, compartimentación, abundante secreción en corteza debido a estrés hídrico y presencia de descortezador. -------
	Plagas	✓	Estrangulamiento	---	Pudriciones	--	
	Compartimentación	✓	Heridas	---	Desmoche	--	
Raíces	Enfermedades	--------	Cortadas	----			No presenta problemas en las raíces. ----------
	Plagas	--------	Heridas	----			----------
	Expuestas o superficiales	------	Reprimidas o sobre el pavimento	----			----------
			Estranguladoras	----			

Estructura del Árbol				
Copa mal equilibrada	---	Ápice terminal múltiple	---	
Ramas muy largas	---	Tronco inclinado (en grados)	✓ (8°)	
Troncos múltiples	---	Corteza incluida	---	
Troncos codominantes	---	Chupones	✓	
Ramas codominantes	---	Cola de León	---	

Estructura General del Árbol	
Irrecuperable	--
Susceptible de Mejora	✓
Buena	--
Muy Buena	--

Valoración del Árbol

Expectativa de vida		Presencia de otros árboles				Otros Valores	
		Hectárea		100 m lineales			
5 años	---	Más de 300	✓	Más de 30	✓	Estético	✓
6 a 20	---	200 a 300	---	20 a 30	---	Científico	---
21 a 40	✓	51 a 199	---	5 a 19	---	Histórico	---
Más de 40	---	50 o menos	---	Menos de 5	---	Socio- Cultural	✓
						Otros	---

Condición General del Árbol			
Muy bueno	--	Declinante incipiente	-
Bueno	✓	Declinante Severo	-
Muerto	--		

Manejo y Conclusiones

Alternativas para evitar el derribo			
Trasplante	----	Observaciones: ----------	
Adecuación de diseños constructivos	----	----------	
Programación y calendarización de podas	----	----------	

Derribo				
Existe el riesgo real y presente para las personas o para sus bienes inmuebles	-----	Para evitar afectaciones significativas en la infraestructura urbana del lugar donde se encuentren	-----	
Existe un riesgo real y presente para el patrimonio urbanístico o arquitectónico del Distrito Federal	-----	Por mejoramiento y mantenimiento de un área verde pública	-----	
Es necesario para el saneamiento de los árboles aledaños	-----	Por obra pública o privada	-----	
Observaciones. ----------				

Poda					
Limpieza	----	Poda de Coníferas	----	Observaciones: ----------	
Restauración de copa	----	Poda de palmas maduras	----	----------	
Aclareo de copa	--	Poda de árbol joven	----	----------	
Elevación de copa	---	Reducción de copa	----		

Se Conserva		
	✓	Observaciones: El árbol se conserva, pero se recomienda realizar mantenimiento periódico para garantizar la permanencia del individuo en buen estado.- ----------

Arq. Psj. María Guadalupe Mejía Guardia
Dictaminador Técnico 128

Croquis de Localización	Fotos

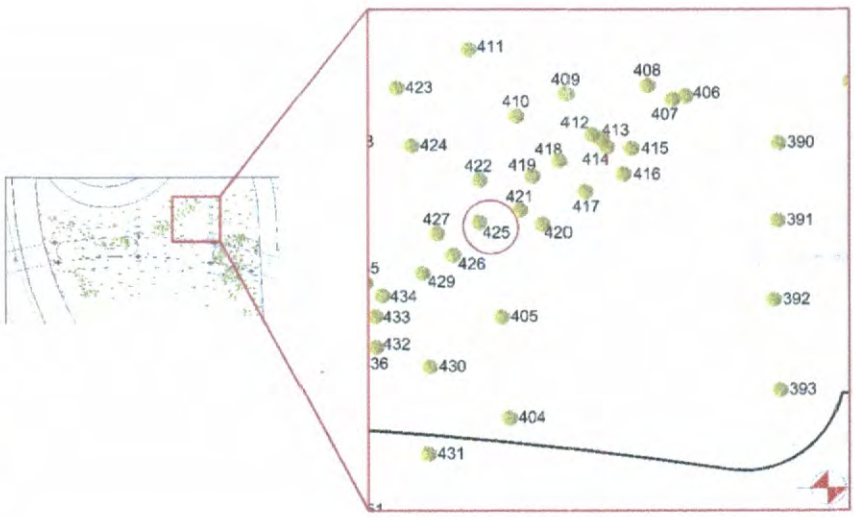







Arq. Psj. María Guadalupe Mejía Guardia
Dictaminador Técnico 128

FREDEL INGENIERIA Y ARQUITECTURA S.A. DE C.V.

DICTAMEN TÉCNICO INDIVIDUAL
ÁRBOL 426

Fecha de Evaluación:	Día	22	Mes	febrero	Año	2021	Hora	9:00

Datos del solicitante y solicitud:

Domicilio del solicitante	Calle y número	**Partiendo de la Glorieta de la Lealtad en la 1° Sección del Bosque de Chapultepec y terminando en Calzada de los Poetas en la 2° sección del Bosque de Chapultepec.**				
	Colonia	San Miguel Chapultepec 1° Sección. -	Alcaldía	Miguel Hidalgo.	C.P.	11580
Actividad solicitada y justificación del solicitante. - **Construcción del proyecto integral de la calzada flotante los pinos para la conexión peatonal de Molino del Rey, 1ª. sección-Av. Compositores, 2a. secc. del Bosque de Chapultepec"**						

Datos Generales del árbol

Localización

Banqueta	Camellón	Glorieta	Parque	Arriate	Plaza	Propiedad Privada	Obra Civil	Maceta	Otro
---	---	---	---	---	---	---	---	---	✓

Calle y número	Partiendo de la Glorieta de la Lealtad en la 1° Sección del Bosque de Chapultepec y terminando en Calzada de los Poetas en la 2° sección del Bosque de Chapultepec.			Colonia	San Miguel Chapultepec 1° Sección.
Entre Calle	Molino del Rey.	Y calle	Av. De los Compositores.	Alcaldía	Miguel Hidalgo.
Observaciones: El árbol se localiza dentro de área de afectación. ÁREA D----------					

Características

Nombre común y científico (Genero, especie, variedad)	Fresno, *Fraxinus uhdei.*	Caducifolio ✓	Perennifolio
Altura Total	1.5 m	Distancia del Suelo al Follaje	2.5 m
Ancho de la copa - m -------	Promedio m ----------	Diámetro de tronco (A 1.30 m de nivel del suelo)	7.5 cm ----------
Largo de la copa - m ----------			

Interferencias

Follaje	✓	Inmueble	-----	Mobiliario	------	Con tránsito vehicular	--	Cámaras de Seguridad	----
Tronco	---	Cables de energía eléctrica	------	Luminarias	----	Peatonal	----	Otro	-- --
Raíces	-----	Registros	------	Señales de tránsito	-------	Observaciones: Presenta interferencia con follaje. ----------			

Rodeado

Tránsito Vehicular		Pasto (≤ 0.5m)	✓	Árboles o plantas	✓	**Descripción del Sitio** El árbol se encuentra rodeado de pasto, árboles y compactación del suelo. ----------
Residuos Sólido	---	Pavimento(≤ 0.5m)	---	Registros	---	
		Riego	---	Compactación del Suelo	✓	

Problemas bióticos			Problemas abióticos			Observaciones
Hojas						
Enfermedades	--	Marchitez	---	Contaminación	----	No presenta problemas en hojas. ---
Plagas	--------	Granizo	-----	Helada	----	
Senescentes	--------	Clorosis	---			
Ramas						
Enfermedades	----	Muertas	---	Ramas caídas	--	No presenta problemas en ramas. --
Plagas	----	Vandalismo	---	Ramas desprendidas	--	
Muérdago	----	Desmoche	---	Heridas	--	
Compartimentación	----	Cavidad	---	Pudrición	--	

Arq. Psj. María Guadalupe Mejía Guardia
Dictaminador Técnico 128

	Problemas bióticos		Problemas abióticos				Observaciones
Tronco	Enfermedades	----	Vandalismo	---	Cavidades	--	No presenta problemas en tronco .--
	Plagas	----	Estrangulamiento	---	Pudriciones	--	
	Compartimentación	----	Heridas	---	Desmoche	--	

Raíces	Enfermedades	-------	Cortadas	---	No presenta problemas en las raíces.----------
	Plagas	-------	Heridas	---	
	Expuestas o superficiales	------	Reprimidas o sobre el pavimento	---	
			Estranguladoras	---	

Estructura del Árbol	Copa mal equilibrada	---	Ápice terminal múltiple	---
	Ramas muy largas	---	Tronco inclinado (en grados)	---
	Troncos múltiples	---	Corteza incluida	---
	Troncos codominantes	---	Rebrotes	✓
	Ramas codominantes	---	Cola de León	---

Estructura General del Árbol	
Irrecuperable	✓
Susceptible de Mejora	--
Buena	--
Muy Buena	--

Valoración del Árbol

Expectativa de vida		Presencia de otros árboles				Otros Valores	
		Hectárea		100 m lineales			
5 años	✓	Más de 300	✓	Más de 30	✓	Estético	✓
6 a 20	---	200 a 300	---	20 a 30	---	Científico	✓
21 a 40	---	51 a 199	---	5 a 19	---	Histórico	✓
Más de 40	---	50 o menos	---	Menos de 5	---	Socio- Cultural	✓
						Otros	---

Condición General del Árbol			
Muy bueno	--	Declinante incipiente	-
Bueno	--	Declinante Severo	✓
Muerto	--		

Manejo y Conclusiones

Alternativas para evitar el derribo	Trasplante	----	Observaciones: ----------
	Adecuación de diseños constructivos	----	
	Programación y calendarización de podas	----	

Derribo	Existe el riesgo real y presente para las personas o para sus bienes inmuebles	-----	Para evitar afectaciones significativas en la infraestructura urbana del lugar donde se encuentren	-----
	Existe un riesgo real y presente para el patrimonio urbanístico o arquitectónico del Distrito Federal	-----	Por mejoramiento y mantenimiento de un área verde pública	-----
	Es necesario para el saneamiento de los árboles aledaños	--	Por obra pública o privada	-----
	Observaciones: ----------			

Poda	Limpieza	----	Poda de Coníferas	----	Observaciones: ----------
	Restauración de copa	----	Poda de palmas maduras	----	
	Aclareo de copa	----	Poda de árbol joven	----	
	Elevación de copa	--	Reducción de copa	----	

Se Conserva	✓	Observaciones. El árbol se conserva, pero se recomienda realizar mantenimiento periódico para garantizar la permanencia del individuo en buen estado.- El árbol se encuentra listado en el artículo 15 de la Ley de Salvaguarda del Patrimonio urbanístico Arquitectónico del Distrito Federal----------

Arq. Psj. María Guadalupe Mejía Guardia
Dictaminador Técnico 128

Croquis de Localización	Fotos

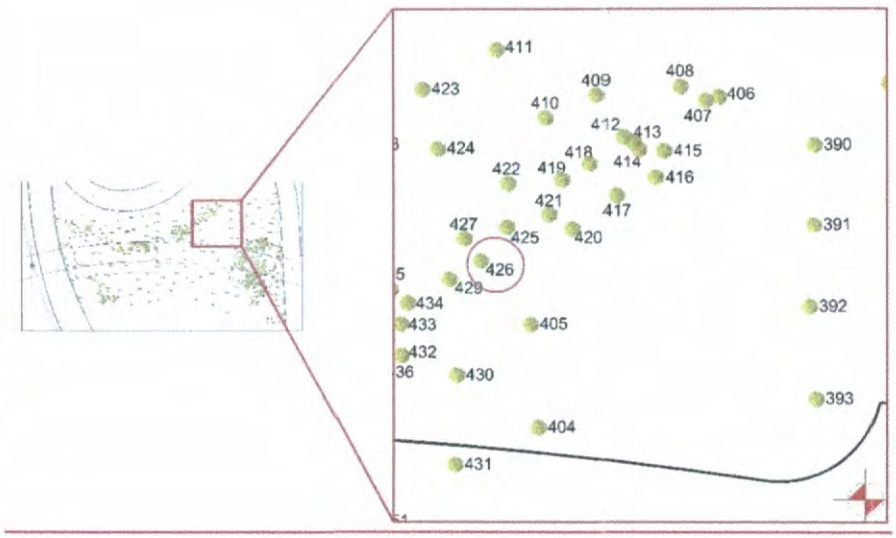





Arq. Psj. María Guadalupe Mejía Guardia
Dictaminador Técnico 128

FREDEL INGENIERIA Y ARQUITECTURA SA DE CV

DICTAMEN TÉCNICO INDIVIDUAL
ÁRBOL 427

Fecha de Evaluación:	Día	22	Mes	febrero	Año	2021	Hora	9:00

Datos del solicitante y solicitud:

Domicilio del solicitante	Calle y número	**Partiendo de la Glorieta de la Lealtad en la 1° Sección del Bosque de Chapultepec y terminando en Calzada de los Poetas en la 2° sección del Bosque de Chapultepec.**				
	Colonia	San Miguel Chapultepec 1° Sección. -	Alcaldía	Miguel Hidalgo.	C.P.	11580
Actividad solicitada y justificación del solicitante. - **Construcción del proyecto integral de la calzada flotante los pinos para la conexión peatonal de Molino del Rey, 1ª. sección-Av. Compositores, 2a. secc. del Bosque de Chapultepec"**						

Datos Generales del árbol

Localización

Banqueta	Camellón	Glorieta	Parque	Arriate	Plaza	Propiedad Privada	Obra Civil	Maceta	Otro
----------	----------	----------	----------	----------	----------	----------	----------	----------	✓

Calle y número	Partiendo de la Glorieta de la Lealtad en la 1° Sección del Bosque de Chapultepec y terminando en Calzada de los Poetas en la 2° sección del Bosque de Chapultepec.			Colonia	San Miguel Chapultepec 1° Sección.
Entre Calle	Molino del Rey.	Y calle	Av. De los Compositores.	Alcaldía	Miguel Hidalgo.
Observaciones: El árbol se localiza fuera de área de afectación. ÁREA D----------					

Características

Nombre común y científico (Genero, especie, variedad)	Fresno, *Fraxinus excelsior.*		Caducifolio ✓	Perennifolio
Altura Total	9 m	Distancia del Suelo al Follaje	4.5 m	
Ancho de la copa 2.5 m -------	Promedio 2.5 m -------	Diámetro de tronco (A 1.30 m de nivel del suelo)	18.6 cm ----------	
Largo de la copa 2.5 m --------			----------	
----------			----------	

Interferencias

Follaje	✓	Inmueble	------	Mobiliario	------	Con tránsito vehicular	--	Cámaras de Seguridad	----
Tronco	---	Cables de energía eléctrica	------	Luminarias	----	Peatonal	----	Otro	-- --
Raíces	-----	Registros	------	Señales de tránsito	-------	Observaciones: Presenta interferencia con follaje. ----------			

Rodeado

Tránsito Vehicular	--	Pasto (≤ 0.5m)	✓	Árboles o plantas	✓	**Descripción del Sitio** El árbol se encuentra rodeado de pasto, árboles y compactación del suelo. ----------
Residuos Sólido	---	Pavimento(≤ 0.5m)	---	Registros	---	
		Riego	---	Compactación del Suelo	✓	

Problemas bióticos		Problemas abióticos		Observaciones

Hojas

Enfermedades	-----	Marchitez	---	Contaminación	----	Presenta defoliación estacional. ----------
Plagas	--------	Granizo	-----	Helada	---	
Senescentes	--------	Clorosis	---			

Ramas

Enfermedades	----	Muertas	---	Ramas caídas	--	Presenta copa elevada. ----------
Plagas	----	Vandalismo	---	Ramas desprendidas	--	
Muérdago	----	Desmoche	--	Heridas	--	
Compartimentación	----	Cavidad	---	Pudrición	--	

Arq. Psj. María Guadalupe Mejía Guardia
Dictaminador Técnico 128

	Problemas bióticos		Problemas abióticos				Observaciones
Tronco	Enfermedades	✓	Vandalismo	---	Cavidades	--	Presenta cancros en tronco.
	Plagas	----	Estrangulamiento	---	Pudriciones	--	
	Compartimentación	----	Heridas	---	Desmoche	--	
Raíces	Enfermedades	-------	Cortadas	----			No presenta problemas en las raíces.
	Plagas	-------	Heridas	----			
	Expuestas o superficiales	-----	Reprimidas o sobre el pavimento	----			
			Estranguladoras	----			

Estructura del Árbol				
Copa mal equilibrada	---	Ápice terminal múltiple	---	
Ramas muy largas	---	Tronco inclinado (en grados)	✓ (10°)	
Troncos múltiples	---	Corteza incluida	---	
Troncos codominantes	---	Chupones	---	
Ramas codominantes	---	Cola de León	---	

Estructura General del Árbol	
Irrecuperable	--
Susceptible de Mejora	✓
Buena	--
Muy Buena	--

Valoración del Árbol

Expectativa de vida		Presencia de otros árboles				Otros Valores	
		Hectárea		100 m lineales			
5 años	---	Más de 300	✓	Más de 30	✓	Estético	✓
6 a 20	---	200 a 300	---	20 a 30	---	Científico	---
21 a 40	✓	51 a 199	---	5 a 19	---	Histórico	---
Más de 40	---	50 o menos	---	Menos de 5	---	Socio- Cultural	✓
						Otros	---

Condición General del Árbol			
Muy bueno	--	Declinante incipiente	- -
Bueno	✓	Declinante Severo	-
Muerto	--		

Manejo y Conclusiones

Alternativas para evitar el derribo			Observaciones:
Trasplante	----		
Adecuación de diseños constructivos	----		
Programación y calendarización de podas	----		

Derribo				
Existe el riesgo real y presente para las personas o para sus bienes inmuebles	-----	Para evitar afectaciones significativas en la infraestructura urbana del lugar donde se encuentren	-----
Existe un riesgo real y presente para el patrimonio urbanístico o arquitectónico del Distrito Federal	-----	Por mejoramiento y mantenimiento de un área verde pública	-----
Es necesario para el saneamiento de los árboles aledaños	-----	Por obra pública o privada	-----
Observaciones.			

Poda					
Limpieza	----	Poda de Coníferas	----	Observaciones:	
Restauración de copa	----	Poda de palmas maduras	----		
Aclareo de copa	--	Poda de árbol joven	----		
Elevación de copa	---	Reducción de copa	----		

Se Conserva	✓	Observaciones: El árbol se conserva, pero se recomienda realizar mantenimiento periódico para garantizar la permanencia del individuo en buen estado.

Arq. Psj. María Guadalupe Mejía Guardia
Dictaminador Técnico 128

Croquis de Localización	Fotos

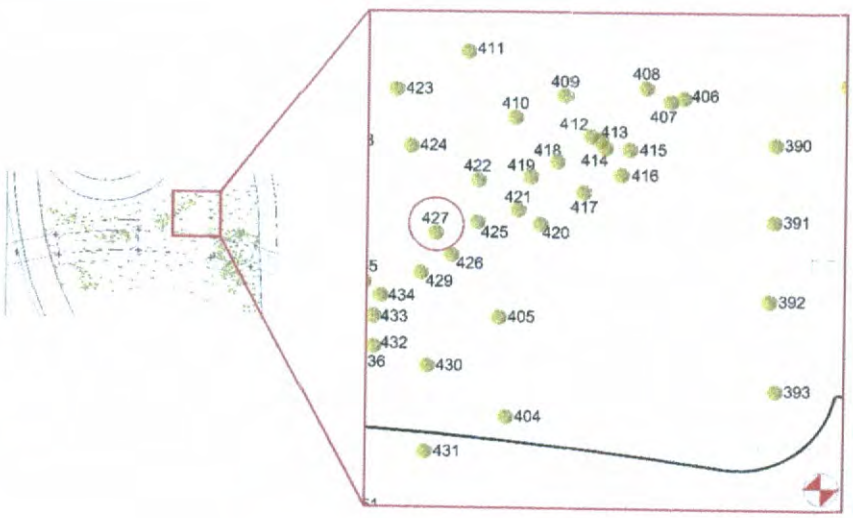







Arq. Psj. María Guadalupe Mejía Guardia
Dictaminador Técnico 128

FREDEL INGENIERIA Y ARQUITECTURA S.A. DE C.V.

DICTAMEN TÉCNICO INDIVIDUAL
ÁRBOL 428

Fecha de Evaluación:	Día	22	Mes	febrero	Año	2021	Hora	9:00

Datos del solicitante y solicitud:

Domicilio del solicitante	Calle y número	**Partiendo de la Glorieta de la Lealtad en la 1° Sección del Bosque de Chapultepec y terminando en Calzada de los Poetas en la 2° sección del Bosque de Chapultepec.**				
	Colonia	San Miguel Chapultepec 1° Sección. -	Alcaldía	Miguel Hidalgo.	C.P.	11580
Actividad solicitada y justificación del solicitante. - **Construcción del proyecto integral de la calzada flotante los pinos para la conexión peatonal de Molino del Rey, 1ª. sección-Av. Compositores, 2a. secc. del Bosque de Chapultepec"**						

Datos Generales del árbol

Localización

Banqueta	Camellón	Glorieta	Parque	Arriate	Plaza	Propiedad Privada	Obra Civil	Maceta	Otro
----------	----------	----------	----------	----------	----------	----------	----------	----------	✓

Calle y número	Partiendo de la Glorieta de la Lealtad en la 1° Sección del Bosque de Chapultepec y terminando en Calzada de los Poetas en la 2° sección del Bosque de Chapultepec.			Colonia	San Miguel Chapultepec 1° Sección.
Entre Calle	Molino del Rey.	Y calle	Av. De los Compositores.	Alcaldía	Miguel Hidalgo.
Observaciones: El árbol se localiza dentro de área de afectación. ÁREA D----------					

Características

Nombre común y científico (Genero, especie, variedad)	Colorín, *Erythrina americana.*		Caducifolio ✓ / Perennifolio
Altura Total	10 m	Distancia del Suelo al Follaje	6 m
Ancho de la copa 5.5 m -------	Promedio 5.5 m -------	Diámetro de tronco (A 1.30 m de nivel del suelo)	38.2 cm ----------
Largo de la copa 5.5 m ------- ----------	----------		---------- ----------

Interferencias

Follaje	✓	Inmueble	-----	Mobiliario	-----	Con tránsito vehicular	--	Cámaras de Seguridad	----
Tronco	---	Cables de energía eléctrica	------	Luminarias	----	Peatonal	----	Otro	-- --
Raíces	-----	Registros	------	Señales de tránsito	-------	Observaciones: Presenta interferencia con follaje. ---------- ----------			

Rodeado

Tránsito Vehicular	---	Pasto (≤ 0.5m)	✓	Árboles o plantas	✓	**Descripción del Sitio** El árbol se encuentra rodeado de pasto, árboles y compactación del suelo. ---------- ---------- ----------
Residuos Sólido	---	Pavimento(≤ 0.5m)	---	Registros	---	
		Riego	---	Compactación del Suelo	✓	

Problemas bióticos			Problemas abióticos			Observaciones
Hojas						
Enfermedades	------	Marchitez	---	Contaminación	----	Presenta defoliación estacional.---------- ---------- ---------- ----------
Plagas	-------	Granizo	-----	Helada	---	
Senescentes	-------	Clorosis	---			
Ramas						
Enfermedades	----	Muertas	---	Ramas caídas	--	No presenta problemas en las ramas. ---------- ---------- ---------- ----------
Plagas	----	Vandalismo	---	Ramas desprendidas	--	
Muérdago	----	Desmoche	---	Heridas	--	
Compartimentación	----	Cavidad	---	Pudrición	--	

Arq. Psj. María Guadalupe Mejía Guardia
Dictaminador Técnico 128

	Problemas bióticos		Problemas abióticos				Observaciones
Tronco	Enfermedades	----	Vandalismo	---	Cavidades	✓	Presenta oquedad con pudrición de xilema. ----------
	Plagas	----	Estrangulamiento	---	Pudriciones	✓	----------
	Compartimentación	----	Heridas	---	Desmoche	--	----------
Raíces	Enfermedades	-------	Cortadas	---			Presenta raíces expuestas.----------
	Plagas	-------	Heridas	---			----------
	Expuestas o superficiales	✓	Reprimidas o sobre el pavimento	---			----------
			Estranguladoras	---			----------

Estructura del Árbol				
Copa mal equilibrada	---	Ápice terminal múltiple	---	
Ramas muy largas	---	Tronco inclinado (en grados)	✓ (10°)	
Troncos múltiples	---	Corteza incluida	---	
Troncos codominantes	---	Chupones	---	
Ramas codominantes	✓	Cola de León	---	

Estructura General del Árbol	
Irrecuperable	--
Susceptible de Mejora	✓
Buena	--
Muy Buena	--

Valoración del Árbol

Expectativa de vida		Presencia de otros árboles				Otros Valores	
		Hectárea		100 m lineales			
5 años	---	Más de 300	✓	Más de 30	✓	Estético	✓
6 a 20	---	200 a 300	---	20 a 30	---	Científico	---
21 a 40	✓	51 a 199	---	5 a 19	---	Histórico	---
Más de 40	---	50 o menos	---	Menos de 5	---	Socio- Cultural	✓
						Otros	---

Condición General del Árbol			
Muy bueno	--	Declinante incipiente	-
Bueno	✓	Declinante Severo	-
Muerto	--		

Manejo y Conclusiones

Alternativas para evitar el derribo			
Trasplante	----	Observaciones: ----------	
Adecuación de diseños constructivos	----	----------	
Programación y calendarización de podas	----	----------	

Derribo				
Existe el riesgo real y presente para las personas o para sus bienes inmuebles	-----	Para evitar afectaciones significativas en la infraestructura urbana del lugar donde se encuentren	-----	
Existe un riesgo real y presente para el patrimonio urbanístico o arquitectónico del Distrito Federal	-----	Por mejoramiento y mantenimiento de un área verde pública	-----	
Es necesario para el saneamiento de los árboles aledaños	-----	Por obra pública o privada	-----	
Observaciones. ----------				

Poda					
Limpieza	----	Poda de Coníferas	----	Observaciones: ----------	
Restauración de copa	----	Poda de palmas maduras	----	----------	
Aclareo de copa	--	Poda de árbol joven	----	----------	
Elevación de copa	--	Reducción de copa	----		

Se Conserva	✓	Observaciones: El árbol se conserva, pero se recomienda realizar mantenimiento periódico para garantizar la permanencia del individuo en buen estado. ----------

Arq. Psj. María Guadalupe Mejía Guardia
Dictaminador Técnico 128

Croquis de Localización	Fotos

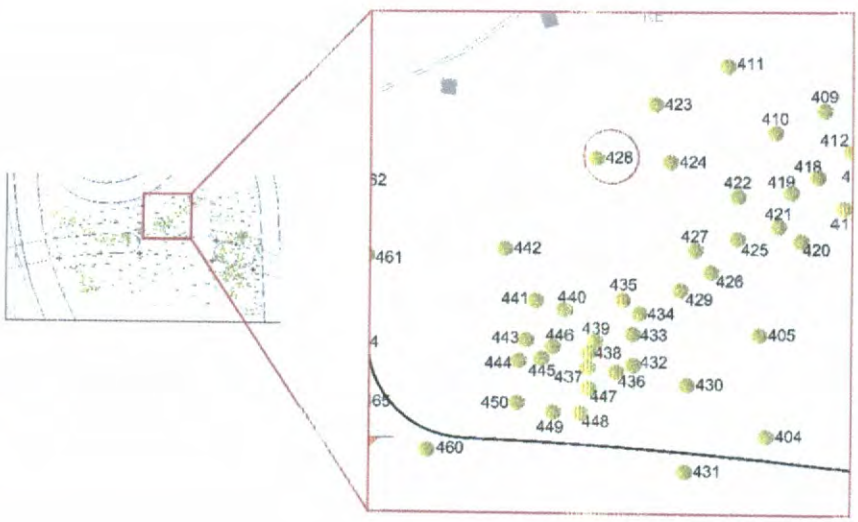







Arq. Psj. María Guadalupe Mejía Guardia
Dictaminador Técnico 128

FREDEL INGENIERIA Y ARQUITECTURA S.A. DE C.V.

DICTAMEN TÉCNICO INDIVIDUAL
ÁRBOL 429

Fecha de Evaluación:	Día	22	Mes	febrero	Año	2021	Hora	9:00

Datos del solicitante y solicitud:

Domicilio del solicitante	Calle y número	**Partiendo de la Glorieta de la Lealtad en la 1° Sección del Bosque de Chapultepec y terminando en Calzada de los Poetas en la 2° sección del Bosque de Chapultepec.**				
	Colonia	San Miguel Chapultepec 1° Sección. -	Alcaldía	Miguel Hidalgo.	C.P.	11580
Actividad solicitada y justificación del solicitante. - **Construcción del proyecto integral de la calzada flotante los pinos para la conexión peatonal de Molino del Rey, 1ª. sección-Av. Compositores, 2a. secc. del Bosque de Chapultepec"**						

Datos Generales del árbol

Localización

Banqueta	Camellón	Glorieta	Parque	Arriate	Plaza	Propiedad Privada	Obra Civil	Maceta	Otro
---	---	---	---	---	---	---	---	---	✓

Calle y número	Partiendo de la Glorieta de la Lealtad en la 1° Sección del Bosque de Chapultepec y terminando en Calzada de los Poetas en la 2° sección del Bosque de Chapultepec.			Colonia	San Miguel Chapultepec 1° Sección.
Entre Calle	Molino del Rey.	Y calle	Av. De los Compositores.	Alcaldía	Miguel Hidalgo.
Observaciones: El árbol se localiza fuera de área de afectación. ÁREA D----------					

Características

Nombre común y científico (Genero, especie, variedad)	Fresno, *Fraxinus excelsior.*	Caducifolio ✓	Perennifolio
Altura Total	19 m	Distancia del Suelo al Follaje	8 m
Ancho de la copa 6.5 m -------	Promedio 6.5 m -------	Diámetro de tronco (A 1.30 m de nivel del suelo)	29.8 cm ----------
Largo de la copa 6.5 m --------			

Interferencias

Follaje	✓	Inmueble	-----	Mobiliario	-----	Con tránsito vehicular	--	Cámaras de Seguridad	---
Tronco	---	Cables de energía eléctrica	------	Luminarias	----	Peatonal	---	Otro	-- --
Raíces	-----	Registros	------	Señales de tránsito	-------	Observaciones: Presenta interferencia con follaje. ----------			

Rodeado

Tránsito Vehicular	---	Pasto (≤ 0.5m)	✓	Árboles o plantas	✓	**Descripción del Sitio** El árbol se encuentra rodeado de pasto, árboles y compactación del suelo. ----------
Residuos Sólido	---	Pavimento(≤ 0.5m)	---	Registros	---	
		Riego	---	Compactación del Suelo	✓	

Problemas bióticos			Problemas abióticos			Observaciones

Hojas

Enfermedades	------	Marchitez	---	Contaminación	---	Presenta defoliación estacional. -----
Plagas	-------	Granizo	-----	Helada	---	
Senescentes	-------	Clorosis	---			

Ramas

Enfermedades	----	Muertas	---	Ramas caídas	--	No presenta problemas en las ramas. ----------
Plagas	----	Vandalismo	---	Ramas desprendidas	--	
Muérdago	----	Desmoche	---	Heridas	--	
Compartimentación	----	Cavidad	---	Pudrición	--	

Arq. Psj. María Guadalupe Mejía Guardia
Dictaminador Técnico 128

Problemas bióticos			Problemas abióticos				Observaciones
Tronco	Enfermedades	----	Vandalismo	---	Cavidades	--	No presenta problemas en el tronco.
	Plagas	----	Estrangulamiento	---	Pudriciones	--	
	Compartimentación	----	Heridas	---	Desmoche	--	

Raíces	Enfermedades	-------	Cortadas	----	No presenta problemas en las raíces.
	Plagas	-------	Heridas	----	
	Expuestas o superficiales	------	Reprimidas o sobre el pavimento	----	
			Estranguladoras	----	

Estructura del Árbol	Copa mal equilibrada	---	Ápice terminal múltiple	---
	Ramas muy largas	---	Tronco inclinado (en grados)	✓ (10°)
	Troncos múltiples	---	Corteza incluida	✓
	Troncos codominantes	---	Chupones	---
	Ramas codominantes	✓	Cola de León	---

Estructura General del Árbol	
Irrecuperable	--
Susceptible de Mejora	--
Buena	✓
Muy Buena	--

Valoración del Árbol

Expectativa de vida		Presencia de otros árboles				Otros Valores	
		Hectárea		100 m lineales		Estético	✓
5 años	---	Más de 300	✓	Más de 30	✓	Científico	---
6 a 20	---	200 a 300	---	20 a 30	---	Histórico	---
21 a 40	---	51 a 199	---	5 a 19	---	Socio- Cultural	✓
Más de 40	✓	50 o menos	---	Menos de 5	---	Otros	---

Condición General del Árbol			
Muy bueno	--	Declinante incipiente	-
Bueno	✓	Declinante Severo	-
Muerto	--		

Manejo y Conclusiones

Alternativas para evitar el derribo	Trasplante	----	Observaciones:
	Adecuación de diseños constructivos	----	
	Programación y calendarización de podas	----	

Derribo	Existe el riesgo real y presente para las personas o para sus bienes inmuebles	-----	Para evitar afectaciones significativas en la infraestructura urbana del lugar donde se encuentren	-----
	Existe un riesgo real y presente para el patrimonio urbanístico o arquitectónico del Distrito Federal	-----	Por mejoramiento y mantenimiento de un área verde pública	-----
	Es necesario para el saneamiento de los árboles aledaños	-----	Por obra pública o privada	-----
	Observaciones. ----------			

Poda	Limpieza	----	Poda de Coníferas	----	Observaciones:
	Restauración de copa	----	Poda de palmas maduras	----	
	Aclareo de copa	--	Poda de árbol joven	----	
	Elevación de copa	--	Reducción de copa	----	

Se Conserva	✓	Observaciones: El árbol se conserva, pero se recomienda realizar mantenimiento periódico para garantizar la permanencia del individuo en buen estado. ----------

Arq. Psj. María Guadalupe Mejía Guardia
Dictaminador Técnico 128

Croquis de Localización	Fotos

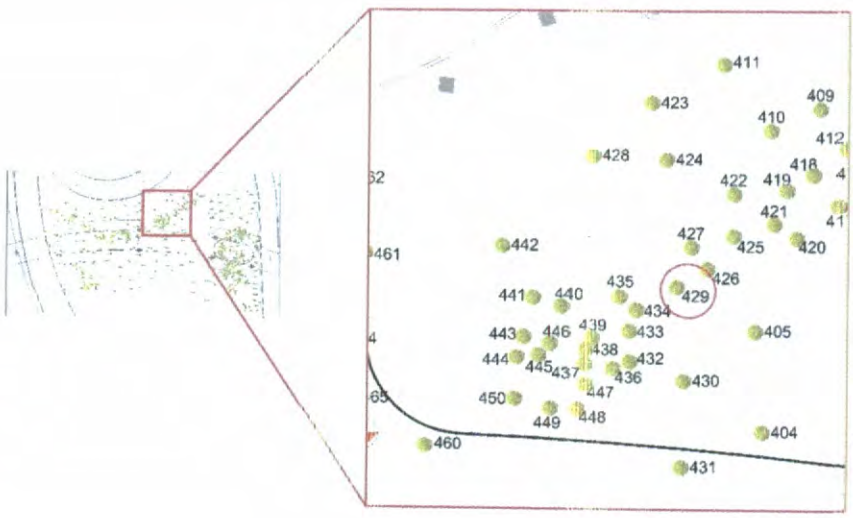







Arq. Psj. María Guadalupe Mejía Guardia
Dictaminador Técnico 128

Fecha de Evaluación:	Día	22	Mes	febrero	Año	2021	Hora	9:00

Datos del solicitante y solicitud:

Domicilio del solicitante	Calle y número	**Partiendo de la Glorieta de la Lealtad en la 1° Sección del Bosque de Chapultepec y terminando en Calzada de los Poetas en la 2° sección del Bosque de Chapultepec.**				
	Colonia	San Miguel Chapultepec 1° Sección. -	Alcaldía	Miguel Hidalgo.	C.P.	11580
Actividad solicitada y justificación del solicitante. - **Construcción del proyecto integral de la calzada flotante los pinos para la conexión peatonal de Molino del Rey, 1ª. sección-Av. Compositores, 2a. secc. del Bosque de Chapultepec"**						

Datos Generales del árbol

Localización

Banqueta	Camellón	Glorieta	Parque	Arriate	Plaza	Propiedad Privada	Obra Civil	Maceta	Otro
----------	----------	----------	----------	----------	----------	----------	----------	----------	✓

Calle y número	Partiendo de la Glorieta de la Lealtad en la 1° Sección del Bosque de Chapultepec y terminando en Calzada de los Poetas en la 2° sección del Bosque de Chapultepec.			Colonia	San Miguel Chapultepec 1° Sección.
Entre Calle	Molino del Rey.	Y calle	Av. De los Compositores.	Alcaldía	Miguel Hidalgo.
Observaciones: El árbol se localiza fuera de área de afectación. ÁREA D----------					

Características

Nombre común y científico (Genero, especie, variedad)	Cedro Blanco, *Callitropsis lusitanica.*	Caducifolio	Perennifolio ✓
Altura Total	10.5 m	Distancia del Suelo al Follaje	6.5 m
Ancho de la copa 4 m -------	Promedio 4 m --------- ----------	Diámetro de tronco (A 1.30 m de nivel del suelo)	15 cm ---------- ---------- ----------
Largo de la copa 4 m ---------- ----------			

Interferencias

Follaje	✓	Inmueble	------	Mobiliario	------	Con tránsito vehicular	--	Cámaras de Seguridad	----
Tronco	---	Cables de energía eléctrica	------	Luminarias	----	Peatonal	----	Otro	-- --
Raíces	-----	Registros	------	Señales de tránsito	-------	Observaciones: Presenta interferencia con follaje. ---------- ----------			

Rodeado

Tránsito Vehicular	---	Pasto (≤ 0.5m)	✓	Árboles o plantas	✓	**Descripción del Sitio** El árbol se encuentra rodeado de pasto, árboles y compactación del suelo. ---------- ---------- ----------
Residuos Sólido	---	Pavimento(≤ 0.5m)	---	Registros	---	
		Riego	---	Compactación del Suelo	✓	

Problemas bióticos			Problemas abióticos			Observaciones

Hojas

Enfermedades	-----	Marchitez	---	Contaminación	----	No presenta problemas en las hojas.---------- ---------- ----------
Plagas	-------	Granizo	-----	Helada	----	
Senescentes	-------	Clorosis	---			

Ramas

Enfermedades	----	Muertas	✓	Ramas caídas	--	Presenta muerte ascendente de copa con ramas muertas y copa elevada. ---------- ---------- ----------
Plagas	----	Vandalismo	---	Ramas desprendidas	--	
Muérdago	----	Desmoche	---	Heridas	--	
Compartimentación	----	Cavidad	---	Pudrición	--	

Arq. Psj. María Guadalupe Mejía Guardia
Dictaminador Técnico 128

Problemas bióticos			Problemas abióticos				Observaciones
Tronco	Enfermedades	----	Vandalismo	---	Cavidades	--	No presenta problemas en el tronco.----------
	Plagas	----	Estrangulamiento	---	Pudriciones	--	
	Compartimentación	----	Heridas	---	Desmoche	--	

Raíces	Enfermedades	--------	Cortadas	----	No presenta problemas en las raíces.----------
	Plagas	--------	Heridas	----	
	Expuestas o superficiales	------	Reprimidas o sobre el pavimento	----	
			Estranguladoras	----	

Estructura del Árbol	Copa mal equilibrada	---	Ápice terminal múltiple	---
	Ramas muy largas	---	Tronco inclinado (en grados)	---
	Troncos múltiples	---	Corteza incluida	---
	Troncos codominantes	---	Chupones	---
	Ramas codominantes	---	Cola de León	---

Estructura General del Árbol	
Irrecuperable	✓
Susceptible de Mejora	--
Buena	--
Muy Buena	--

Valoración del Árbol

Expectativa de vida		Presencia de otros árboles				Otros Valores	
		Hectárea		100 m lineales			
5 años	✓	Más de 300	✓	Más de 30	✓	Estético	✓
6 a 20	---	200 a 300	---	20 a 30	---	Científico	✓
21 a 40	---	51 a 199	---	5 a 19	---	Histórico	✓
Más de 40	--	50 o menos	---	Menos de 5	---	Socio- Cultural	✓
						Otros	---

Condición General del Árbol			
Muy bueno	--	Declinante incipiente	-
Bueno	--	Declinante Severo	✓
Muerto	--		

Manejo y Conclusiones

Alternativas para evitar el derribo	Trasplante	----	Observaciones: ----------
	Adecuación de diseños constructivos	----	
	Programación y calendarización de podas	----	

Derribo	Existe el riesgo real y presente para las personas o para sus bienes inmuebles	-----	Para evitar afectaciones significativas en la infraestructura urbana del lugar donde se encuentren	-----
	Existe un riesgo real y presente para el patrimonio urbanístico o arquitectónico del Distrito Federal	-----	Por mejoramiento y mantenimiento de un área verde pública	-----
	Es necesario para el saneamiento de los árboles aledaños	-----	Por obra pública o privada	-----
	Observaciones. ----------			

Poda	Limpieza	----	Poda de Coníferas	----	Observaciones: ----------
	Restauración de copa	----	Poda de palmas maduras	----	
	Aclareo de copa	--	Poda de árbol joven	----	
	Elevación de copa	--	Reducción de copa	--	

Se Conserva	✓	Observaciones: ----------

Arq. Psj. María Guadalupe Mejía Guardia
Dictaminador Técnico 128

Croquis de Localización	Fotos

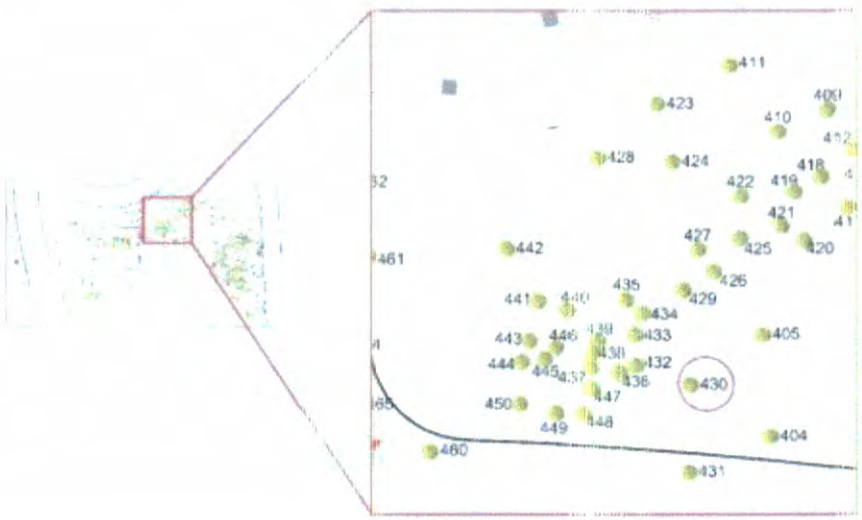







Arq. Psj. María Guadalupe Mejía Guardia
Dictaminador Técnico 128

DICTAMEN TÉCNICO INDIVIDUAL

ÁRBOL 431

Fecha de Evaluación:	Día	22	Mes	febrero	Año	2021	Hora	9:00

Datos del solicitante y solicitud:

Domicilio del solicitante	Calle y número	**Partiendo de la Glorieta de la Lealtad en la 1° Sección del Bosque de Chapultepec y terminando en Calzada de los Poetas en la 2° sección del Bosque de Chapultepec.**				
	Colonia	San Miguel Chapultepec 1° Sección. -	Alcaldía	Miguel Hidalgo.	C.P.	11580
Actividad solicitada y justificación del solicitante. - **Construcción del proyecto integral de la calzada flotante los pinos para la conexión peatonal de Molino del Rey, 1ª. sección-Av. Compositores, 2a. secc. del Bosque de Chapultepec"**						

Datos Generales del árbol

Localización

Banqueta ----------	Camellón ----------	Glorieta ----------	Parque ----------	Arriate ----------	Plaza ----------	Propiedad Privada ----------	Obra Civil ----------	Maceta ----------	Otro ✓

Calle y número	Partiendo de la Glorieta de la Lealtad en la 1° Sección del Bosque de Chapultepec y terminando en Calzada de los Poetas en la 2° sección del Bosque de Chapultepec.			Colonia	San Miguel Chapultepec 1° Sección.
Entre Calle	Molino del Rey.	Y calle	Av. De los Compositores.	Alcaldía	Miguel Hidalgo.
Observaciones: El árbol se localiza dentro de área de afectación. ÁREA D----------					

Características

Nombre común y científico (Genero, especie, variedad)	Cedro Blanco, *Callitropsis lusitanica.*		Caducifolio	Perennifolio ✓
Altura Total	11.9 m	Distancia del Suelo al Follaje	5.5 m	
Ancho de la copa 5 m -------	Promedio 5 m ---------	Diámetro de tronco (A 1.30 m de nivel del suelo)	21.5 cm ----------	
Largo de la copa 5 m ----------				

Interferencias

Follaje	✓	Inmueble	-----	Mobiliario	------	Con tránsito vehicular	--	Cámaras de Seguridad	----
Tronco	---	Cables de energía eléctrica	------	Luminarias	----	Peatonal	----	Otro	--
Raíces	-----	Registros	------	Señales de tránsito	-------	Observaciones: Presenta interferencia con follaje. ----------			--

Rodeado

Tránsito Vehicular	---	Pasto (≤ 0.5m)	✓	Árboles o plantas	✓	**Descripción del Sitio** El árbol se encuentra rodeado de pasto, árboles y compactación del suelo. ----------
Residuos Sólido	---	Pavimento(≤ 0.5m)	---	Registros	---	
		Riego	---	Compactación del Suelo	✓	

Problemas bióticos			Problemas abióticos			Observaciones
Hojas						
Enfermedades	-----	Marchitez	---	Contaminación	----	No presenta problemas en las hojas.----------
Plagas	-------	Granizo	-----	Helada	----	
Senescentes	-------	Clorosis	---			
Ramas						
Enfermedades	----	Muertas	✓	Ramas caídas	--	Presenta muerte ascendente de la copa con ramas muertas, hongo y copa elevada. ----------
Plagas	✓	Vandalismo	---	Ramas desprendidas	--	
Muérdago	----	Desmoche	---	Heridas	--	
Compartimentación	----	Cavidad	---	Pudrición	--	

Arq. Psj. María Guadalupe Mejía Guardia
Dictaminador Técnico 128

	Problemas bióticos		Problemas abióticos				Observaciones
Tronco	Enfermedades	----	Vandalismo	---	Cavidades	--	No presenta problemas en el tronco.----------
	Plagas	----	Estrangulamiento	---	Pudriciones	--	----------
	Compartimentación	----	Heridas	---	Desmoche	--	----------

Raíces	Enfermedades	-------	Cortadas	----	No presenta problemas en las raíces.----------
	Plagas	-------	Heridas	----	----------
	Expuestas o superficiales	-----	Reprimidas o sobre el pavimento	---	----------
			Estranguladoras	---	

Estructura del Árbol	Copa mal equilibrada	---	Ápice terminal múltiple	---
	Ramas muy largas	---	Tronco inclinado (en grados)	--
	Troncos múltiples	---	Corteza incluida	---
	Troncos codominantes	---	Chupones	---
	Ramas codominantes	---	Cola de León	---

Estructura General del Árbol	
Irrecuperable	✓
Susceptible de Mejora	--
Buena	--
Muy Buena	--

Valoración del Árbol

Expectativa de vida		Presencia de otros árboles				Otros Valores	
		Hectárea		100 m lineales			
5 años	✓	Más de 300	✓	Más de 30	✓	Estético	✓
6 a 20	---	200 a 300	---	20 a 30	---	Científico	✓
21 a 40	---	51 a 199	---	5 a 19	---	Histórico	✓
Más de 40	--	50 o menos	---	Menos de 5	---	Socio- Cultural	✓
						Otros	---

Condición General del Árbol			
Muy bueno	--	Declinante incipiente	-
Bueno	--	Declinante Severo	✓
Muerto	--		

Manejo y Conclusiones

Alternativas para evitar el derribo	Trasplante	----	Observaciones: ----------
	Adecuación de diseños constructivos	----	----------
	Programación y calendarización de podas	----	----------

Derribo	Existe el riesgo real y presente para las personas o para sus bienes inmuebles	-----	Para evitar afectaciones significativas en la infraestructura urbana del lugar donde se encuentren	-----
	Existe un riesgo real y presente para el patrimonio urbanístico o arquitectónico del Distrito Federal	-----	Por mejoramiento y mantenimiento de un área verde pública	-----
	Es necesario para el saneamiento de los árboles aledaños	✓	Por obra pública o privada	-----
	Observaciones. El individuo tiene una estructura irrecuperable y una condición general declinante severa, por lo que se recomienda el retiro para evitar que se convierta en un árbol de riesgo, además de ser necesario para el saneamiento de los árboles aledaños. ----------			

Poda	Limpieza	----	Poda de Coníferas	----	Observaciones: ----------
	Restauración de copa	----	Poda de palmas maduras	----	----------
	Aclareo de copa	--	Poda de árbol joven	----	----------
	Elevación de copa	---	Reducción de copa	----	

Se Conserva	---	Observaciones:---------- ---------- ----------

Arq. Psj. María Guadalupe Mejía Guardia
Dictaminador Técnico 128

Croquis de Localización	Fotos

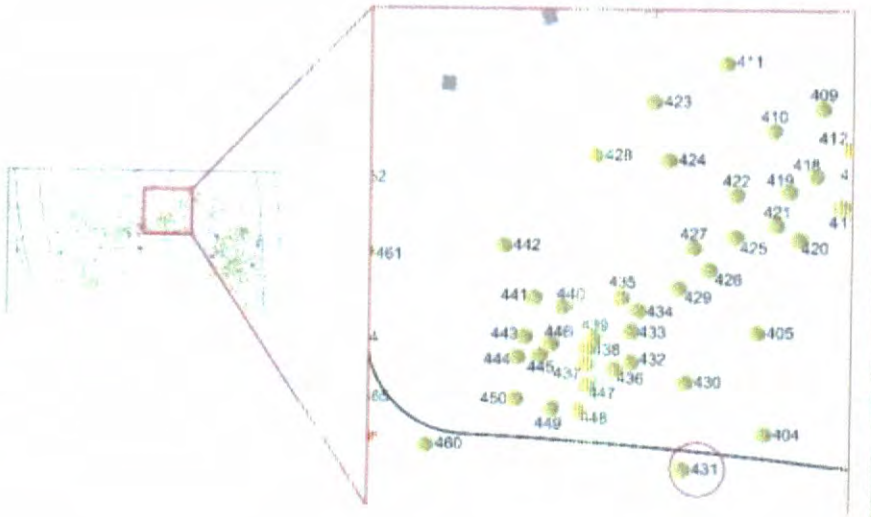







Arq. Psj. María Guadalupe Mejía Guardia
Dictaminador Técnico 128

FREDEL INGENIERIA Y ARQUITECTURA SA DE CV

DICTAMEN TÉCNICO INDIVIDUAL
ÁRBOL 432

Fecha de Evaluación:	Día	22	Mes	febrero	Año	2021	Hora	9:00

Datos del solicitante y solicitud:

Domicilio del solicitante	Calle y número	**Partiendo de la Glorieta de la Lealtad en la 1° Sección del Bosque de Chapultepec y terminando en Calzada de los Poetas en la 2° sección del Bosque de Chapultepec.**				
	Colonia	San Miguel Chapultepec 1° Sección. -	Alcaldía	Miguel Hidalgo.	C.P.	11580
Actividad solicitada y justificación del solicitante. - **Construcción del proyecto integral de la calzada flotante los pinos para la conexión peatonal de Molino del Rey, 1ª. sección-Av. Compositores, 2a. secc. del Bosque de Chapultepec"**						

Datos Generales del árbol

Localización

Banqueta	Camellón	Glorieta	Parque	Arriate	Plaza	Propiedad Privada	Obra Civil	Maceta	Otro
----------	----------	----------	----------	----------	----------	----------	----------	----------	✓

Calle y número	Partiendo de la Glorieta de la Lealtad en la 1° Sección del Bosque de Chapultepec y terminando en Calzada de los Poetas en la 2° sección del Bosque de Chapultepec.			Colonia	San Miguel Chapultepec 1° Sección.
Entre Calle	Molino del Rey.	Y calle	Av. De los Compositores.	Alcaldía	Miguel Hidalgo.
Observaciones: El árbol se localiza dentro de área de afectación. ÁREA D----------					

Características

Nombre común y científico (Genero, especie, variedad)	Sin identificar, muerto en pie	Caducifolio	Perennifolio
Altura Total	2 m	Distancia del Suelo al Follaje	- m
Ancho de la copa - m -------	Promedio m ----------	Diámetro de tronco (A 1.30 m de nivel del suelo)	7cm ----------
Largo de la copa - m ----------			

Interferencias

Follaje	--	Inmueble	-----	Mobiliario	------	Con tránsito vehicular	---	Cámaras de Seguridad	----
Tronco	---	Cables de energía eléctrica	-----	Luminarias	----	Peatonal	----	Otro	-- --
Raíces	-----	Registros	-----	Señales de tránsito	------	Observaciones: No presenta interferencia. ----------			

Rodeado

Tránsito Vehicular	---	Pasto (≤ 0.5m)	✓	Árboles o plantas	✓	**Descripción del Sitio** El árbol se encuentra rodeado de pasto, árboles y compactación del suelo. ----------
Residuos Sólido	---	Pavimento(≤ 0.5m)	---	Registros	---	
		Riego	---	Compactación del Suelo	✓	

Problemas bióticos				Problemas abióticos				Observaciones
Hojas								
Enfermedades	-----	Marchitez	---	Contaminación	----	No presenta problemas en las hojas.----------		
Plagas	-------	Granizo	-----	Helada	---			
Senescentes	-------	Clorosis	---					
Ramas								
Enfermedades	----	Muertas	✓	Ramas caídas	--	Presenta ramas muertas. ----------		
Plagas	----	Vandalismo	---	Ramas desprendidas	--			
Muérdago	----	Desmoche	---	Heridas	--			
Compartimentación	----	Cavidad	---	Pudrición	--			

Arq. Psj. María Guadalupe Mejía Guardia
Dictaminador Técnico 128

Problemas bióticos		Problemas abióticos		Observaciones

Tronco	Enfermedades	----	Vandalismo	---	Cavidades	--	Presenta tronco seco.----------
	Plagas	----	Estrangulamiento	---	Pudriciones	--	
	Compartimentación	----	Muerto	✓	Desmoche	--	

Raíces	Enfermedades	-------	Cortadas	----	No presenta problemas en las raíces.----------
	Plagas	-------	Heridas	----	
	Expuestas o superficiales	-----	Reprimidas o sobre el pavimento	----	
			Estranguladoras	----	

Estructura del Árbol	Copa mal equilibrada	---	Ápice terminal múltiple	---
	Ramas muy largas	---	Tronco inclinado (en grados)	---
	Troncos múltiples	---	Corteza incluida	---
	Troncos codominantes	---	Chupones	---
	Ramas codominantes	---	Cola de León	---

Estructura General del Árbol	
Irrecuperable	✓
Susceptible de Mejora	--
Buena	--
Muy Buena	--

Valoración del Árbol

Expectativa de vida		Presencia de otros árboles				Otros Valores	
		Hectárea		100 m lineales			
5 años	---	Más de 300	✓	Más de 30	✓	Científico	---
6 a 20	---	200 a 300	---	20 a 30	---	Histórico	---
21 a 40	---	51 a 199	---	5 a 19	---	Socio- Cultural	✓
Más de 40	---	50 o menos	---	Menos de 5	---	Otros	---

Condición General del Árbol			
Muy bueno	--	Declinante incipiente	-
Bueno	--	Declinante Severo	-
Muerto	✓		

Manejo y Conclusiones

Alternativas para evitar el derribo	Trasplante	----	Observaciones: ----------
	Adecuación de diseños constructivos	----	
	Programación y calendarización de podas	----	

Derribo	Existe el riesgo real y presente para las personas o para sus bienes inmuebles	-----	Para evitar afectaciones significativas en la infraestructura urbana del lugar donde se encuentren	-----
	Existe un riesgo real y presente para el patrimonio urbanístico o arquitectónico del Distrito Federal	-----	Por mejoramiento y mantenimiento de un área verde pública	-----
	Es necesario para el saneamiento de los árboles aledaños	✓	Por obra pública o privada	-----
	Observaciones: El individuo está muerto, por lo que se recomienda el retiro para evitar se convierta en un árbol de riesgo, además de ser necesario para el saneamiento de los árboles aledaños.----------			

Poda	Limpieza	----	Poda de Coníferas	----	Observaciones: ----------
	Restauración de copa	----	Poda de palmas maduras	----	
	Aclareo de copa	----	Poda de árbol joven	----	
	Elevación de copa	--	Reducción de copa	----	

Se Conserva	-----	Observaciones: ----------

Arq. Psj. María Guadalupe Mejía Guardia
Dictaminador Técnico 128

Croquis de Localización	Fotos

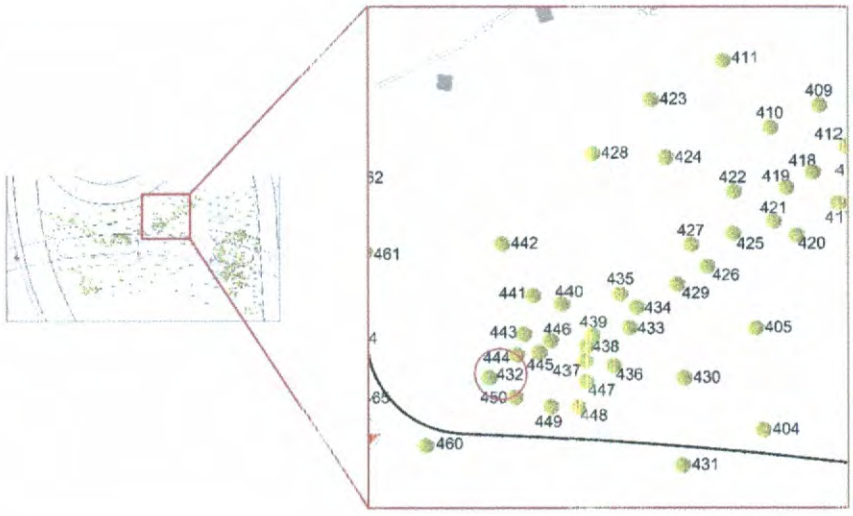





Arq. Psj. María Guadalupe Mejía Guardia
Dictaminador Técnico 128

DICTAMEN TÉCNICO INDIVIDUAL

ÁRBOL 433

Fecha de Evaluación:	Día	22	Mes	febrero	Año	2021	Hora	9:00

Datos del solicitante y solicitud:

Domicilio del solicitante	Calle y número	**Partiendo de la Glorieta de la Lealtad en la 1° Sección del Bosque de Chapultepec y terminando en Calzada de los Poetas en la 2° sección del Bosque de Chapultepec.**				
	Colonia	San Miguel Chapultepec 1° Sección. -	Alcaldía	Miguel Hidalgo.	C.P.	11580
Actividad solicitada y justificación del solicitante. - **Construcción del proyecto integral de la calzada flotante los pinos para la conexión peatonal de Molino del Rey, 1ª. sección-Av. Compositores, 2a. secc. del Bosque de Chapultepec"**						

Datos Generales del árbol

Localización

Banqueta	Camellón	Glorieta	Parque	Arriate	Plaza	Propiedad Privada	Obra Civil	Maceta	Otro
---	---	---	---	---	---	---	---	---	✓

Calle y número	Partiendo de la Glorieta de la Lealtad en la 1° Sección del Bosque de Chapultepec y terminando en Calzada de los Poetas en la 2° sección del Bosque de Chapultepec.			Colonia	San Miguel Chapultepec 1° Sección.
Entre Calle	Molino del Rey.	Y calle	Av. De los Compositores.	Alcaldía	Miguel Hidalgo.
Observaciones: El árbol se localiza fuera de área de afectación. ÁREA D----------					

Características

Nombre común y científico (Genero, especie, variedad)	Fresno, *Fraxinus uhdei.*	Caducifolio ✓	Perennifolio
Altura Total	2.5 m	Distancia del Suelo al Follaje	1 m
Ancho de la copa 1 m -------	Promedio 1 m ---------	Diámetro de tronco (A 1.30 m de nivel del suelo)	3.2 cm ----------
Largo de la copa 1 m ----------			

Interferencias

Follaje	✓	Inmueble	------	Mobiliario	------	Con tránsito vehicular	--	Cámaras de Seguridad	----
Tronco	---	Cables de energía eléctrica	------	Luminarias	----	Peatonal	----	Otro	-- --
Raíces	-----	Registros	------	Señales de tránsito	-------	Observaciones: Presenta interferencia con follaje. ----------			

Rodeado

Tránsito Vehicular	---	Pasto (≤ 0.5m)	✓	Árboles o plantas	✓	**Descripción del Sitio** El árbol se encuentra rodeado de pasto, árboles y compactación del suelo. ----------
Residuos Sólido	---	Pavimento(≤ 0.5m)	---	Registros	---	
		Riego	---	Compactación del Suelo	✓	

Problemas bióticos			Problemas abióticos			Observaciones
Hojas						
Enfermedades	--	Marchitez	---	Contaminación	----	Presenta defoliación estacional.-----
Plagas	-------	Granizo	-----	Helada	---	
Senescentes	-------	Clorosis	---			
Ramas						
Enfermedades	----	Muertas	---	Ramas caídas	--	No presenta problemas en las ramas. ----------
Plagas	----	Vandalismo	---	Ramas desprendidas	--	
Muérdago	----	Desmoche	---	Heridas	--	
Compartimentación	----	Cavidad	---	Pudrición	--	

Arq. Psj. María Guadalupe Mejía Guardia
Dictaminador Técnico 128

Problemas bióticos			Problemas abióticos				Observaciones
Tronco	Enfermedades	----	Vandalismo	---	Cavidades	--	Presenta desmoche.----------
	Plagas	----	Estrangulamiento	---	Pudriciones	--	----------
	Compartimentación	----	Heridas	---	Desmoche	✓	----------

Raíces	Enfermedades	-------	Cortadas	----	No presenta problemas en las raíces.----------
	Plagas	-------	Heridas	----	----------
	Expuestas o superficiales	------	Reprimidas o sobre el pavimento	----	----------
			Estranguladoras	---	

Estructura del Árbol	Copa mal equilibrada	---	Ápice terminal múltiple	---
	Ramas muy largas	---	Tronco inclinado (en grados)	---
	Troncos múltiples	---	Corteza incluida	---
	Troncos codominantes	---	Chupones	✓
	Ramas codominantes	---	Cola de León	---

Estructura General del Árbol	
Irrecuperable	✓
Susceptible de Mejora	--
Buena	--
Muy Buena	--

Valoración del Árbol

Expectativa de vida		Presencia de otros árboles				Otros Valores	
		Hectárea		100 m lineales			
5 años	✓	Más de 300	✓	Más de 30	✓	Estético	✓
6 a 20	---	200 a 300	---	20 a 30	---	Científico	✓
21 a 40	---	51 a 199	---	5 a 19	---	Histórico	✓
Más de 40	---	50 o menos	---	Menos de 5	---	Socio- Cultural	✓
						Otros	---

Condición General del Árbol			
Muy bueno	--	Declinante Incipiente	- -
Bueno	--	Declinante Severo	✓
Muerto	--		

Manejo y Conclusiones

Alternativas para evitar el derribo	Trasplante	---	Observaciones: ---------- -
	Adecuación de diseños constructivos	----	
	Programación y calendarización de podas	----	

Derribo	Existe el riesgo real y presente para las personas o para sus bienes inmuebles	-----	Para evitar afectaciones significativas en la infraestructura urbana del lugar donde se encuentren	-----
	Existe un riesgo real y presente para el patrimonio urbanístico o arquitectónico del Distrito Federal	-----	Por mejoramiento y mantenimiento de un área verde pública	-----
	Es necesario para el saneamiento de los árboles aledaños	-----	Por obra pública o privada	-----
	Observaciones. ----------			

Poda	Limpieza	----	Poda de Coníferas	----	Observaciones: ----------
	Restauración de copa	----	Poda de palmas maduras	----	----------
	Aclareo de copa	----	Poda de árbol joven	----	----------
	Elevación de copa	--	Reducción de copa	----	

Se Conserva	✓	Observaciones: El árbol se conserva, pero se recomienda realizar mantenimiento periódico para garantizar la permanencia del individuo en buen estado.- El árbol se encuentra listado en el artículo 15 de la Ley de Salvaguarda del Patrimonio urbanístico Arquitectónico del Distrito Federal.----------

Arq. Psj. María Guadalupe Mejía Guardia
Dictaminador Técnico 128

Croquis de Localización	Fotos

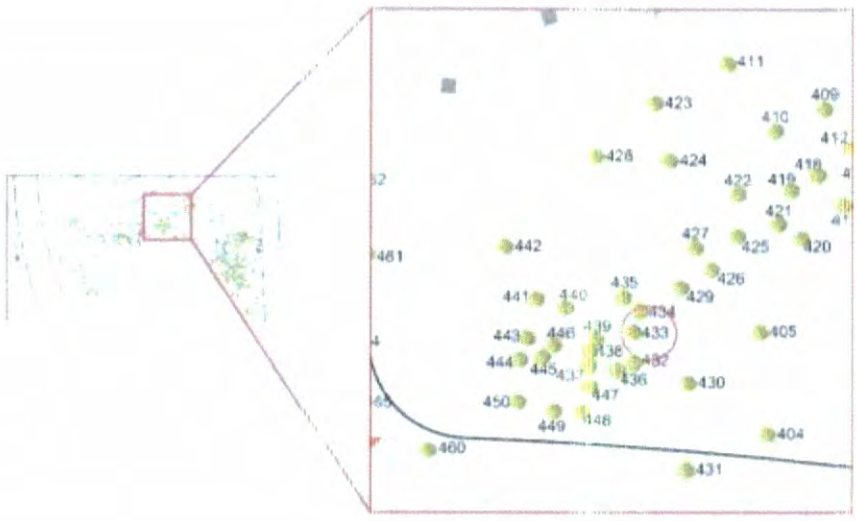







Arq. Psj. María Guadalupe Mejía Guardia
Dictaminador Técnico 128

FREDEL INGENIERIA Y ARQUITECTURA SA DE C.V.

DICTAMEN TÉCNICO INDIVIDUAL
ÁRBOL 434

Fecha de Evaluación:	Día	22	Mes	febrero	Año	2021	Hora	9:00

Datos del solicitante y solicitud:

Domicilio del solicitante	Calle y número	**Partiendo de la Glorieta de la Lealtad en la 1° Sección del Bosque de Chapultepec y terminando en Calzada de los Poetas en la 2° sección del Bosque de Chapultepec.**				
	Colonia	San Miguel Chapultepec 1° Sección. -	Alcaldía	Miguel Hidalgo.	C.P.	11580
Actividad solicitada y justificación del solicitante. - **Construcción del proyecto integral de la calzada flotante los pinos para la conexión peatonal de Molino del Rey, 1ª. sección-Av. Compositores, 2a. secc. del Bosque de Chapultepec"**						

Datos Generales del árbol

Localización

Banqueta	Camellón	Glorieta	Parque	Arriate	Plaza	Propiedad Privada	Obra Civil	Maceta	Otro
----------	----------	----------	----------	----------	----------	----------	----------	----------	✓

Calle y número	Partiendo de la Glorieta de la Lealtad en la 1° Sección del Bosque de Chapultepec y terminando en Calzada de los Poetas en la 2° sección del Bosque de Chapultepec.			Colonia	San Miguel Chapultepec 1° Sección.
Entre Calle	Molino del Rey.	Y calle	Av. De los Compositores.	Alcaldía	Miguel Hidalgo.
Observaciones: El árbol se localiza dentro de área de afectación. ÁREA D----------					

Características

Nombre común y científico (Genero, especie, variedad)	Fresno *Fraxinus excelsior*	Caducifolio	Perennifolio
Altura Total	4.5 m	Distancia del Suelo al Follaje	- m
Ancho de la copa - m -------	Promedio m ----------	Diámetro de tronco (A 1.30 m de nivel del suelo)	8.5 cm ----------
Largo de la copa - m ----------			

Interferencias

Follaje	---	Inmueble	-----	Mobiliario	------	Con tránsito vehicular	--	Cámaras de Seguridad	----
Tronco	---	Cables de energía eléctrica	------	Luminarias	----	Peatonal	----	Otro	-- --
Raíces	-----	Registros	------	Señales de tránsito	-------	Observaciones: No presenta interferencia. ----------			

Rodeado

Tránsito Vehicular	---	Pasto (≤ 0.5m)	✓	Árboles o plantas	✓	**Descripción del Sitio** El árbol se encuentra rodeado de pasto, árboles y compactación del suelo. ----------
Residuos Sólido	---	Pavimento(≤ 0.5m)	---	Registros	---	
		Riego	---	Compactación del Suelo	✓	

Problemas bióticos			Problemas abióticos			Observaciones
Hojas						
Enfermedades	------	Marchitez	---	Contaminación	----	No presenta problemas en las hojas.----------
Plagas	-------	Granizo	-----	Helada	----	
Senescentes	-------	Clorosis	---			
Ramas						
Enfermedades	----	Muertas	✓	Ramas caídas	--	Presenta ramas secas. ----------
Plagas	----	Vandalismo	---	Ramas desprendidas	--	
Muérdago	----	Desmoche	---	Heridas	--	
Compartimentación	----	Cavidad	---	Pudrición	--	

Arq. Psj. María Guadalupe Mejía Guardia
Dictaminador Técnico 128

Problemas bióticos			Problemas abióticos			Observaciones
Tronco	Enfermedades	----	Vandalismo	---	Cavidades	--
	Plagas	----	Estrangulamiento	---	Pudriciones	--
	Compartimentación	----	Muerto	✓	Desmoche	--

Presenta tronco seco.----------

Raíces	Enfermedades	-------	Cortadas	---	No presenta problemas en las raíces.----------
	Plagas	-------	Heridas	---	
	Expuestas o superficiales	------	Reprimidas o sobre el pavimento	---	
			Estranguladoras	---	

Estructura del Árbol	Copa mal equilibrada	---	Ápice terminal múltiple	---
	Ramas muy largas	---	Tronco inclinado (en grados)	---
	Troncos múltiples	---	Corteza incluida	---
	Troncos codominantes	---	Chupones	---
	Ramas codominantes	---	Cola de León	---

Estructura General del Árbol	
Irrecuperable	✓
Susceptible de Mejora	--
Buena	--
Muy Buena	--

Valoración del Árbol

Expectativa de vida		Presencia de otros árboles				Otros Valores	
		Hectárea		100 m lineales			
5 años	---	Más de 300	✓	Más de 30	✓	Estético	---
6 a 20	---	200 a 300	---	20 a 30	---	Científico	---
21 a 40	---	51 a 199	---	5 a 19	---	Histórico	---
Más de 40	---	50 o menos	---	Menos de 5	---	Socio- Cultural	✓
						Otros	---

Condición General del Árbol			
Muy bueno	--	Declinante incipiente	-
Bueno	--	Declinante Severo	-
Muerto	✓		

Manejo y Conclusiones

Alternativas para evitar el derribo	Trasplante	----	Observaciones: ----------
	Adecuación de diseños constructivos	----	
	Programación y calendarización de podas	----	

Derribo	Existe el riesgo real y presente para las personas o para sus bienes inmuebles	-----	Para evitar afectaciones significativas en la infraestructura urbana del lugar donde se encuentren	-----
	Existe un riesgo real y presente para el patrimonio urbanístico o arquitectónico del Distrito Federal	-----	Por mejoramiento y mantenimiento de un área verde pública	-----
	Es necesario para el saneamiento de los árboles aledaños	----	Por obra pública o privada	-----
	Observaciones: ----------			

Poda	Limpieza	----	Poda de Coníferas	----	Observaciones: ----------
	Restauración de copa	----	Poda de palmas maduras	----	
	Aclareo de copa	----	Poda de árbol joven	----	
	Elevación de copa	--	Reducción de copa	----	

Se Conserva	✓	Observaciones: -El individuo está muerto, sin embargo este se conserva ya que no interfiere con el desarrollo del proyecto----------

Arq. Psj. María Guadalupe Mejía Guardia
Dictaminador Técnico 128

Croquis de Localización	Fotos

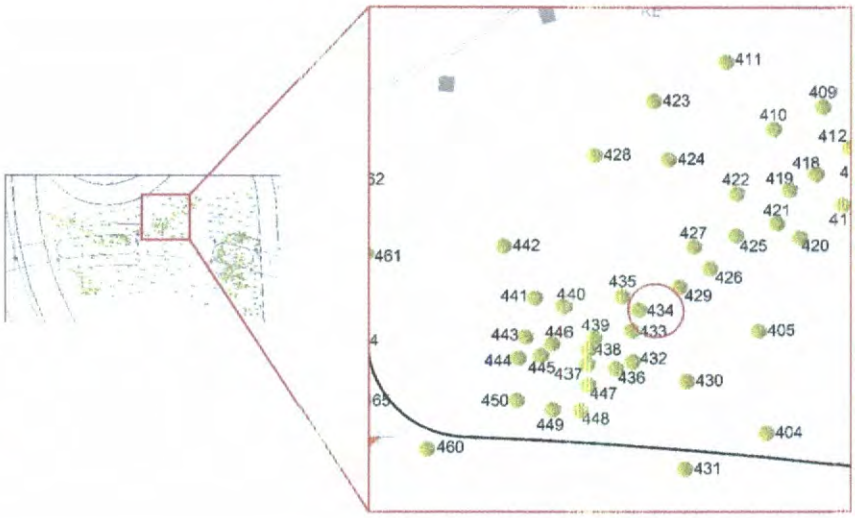







Arq. Psj. María Guadalupe Mejía Guardia
Dictaminador Técnico 128

FREDEL INGENIERIA Y ARQUITECTURA SA DE CV

DICTAMEN TÉCNICO INDIVIDUAL
ÁRBOL 435

Fecha de Evaluación:	Día	22	Mes	febrero	Año	2021	Hora	9:00

Datos del solicitante y solicitud:

Domicilio del solicitante	Calle y número	**Partiendo de la Glorieta de la Lealtad en la 1° Sección del Bosque de Chapultepec y terminando en Calzada de los Poetas en la 2° sección del Bosque de Chapultepec.**				
	Colonia	San Miguel Chapultepec 1° Sección. -	Alcaldía	Miguel Hidalgo.	C.P.	11580
Actividad solicitada y justificación del solicitante. - **Construcción del proyecto integral de la calzada flotante los pinos para la conexión peatonal de Molino del Rey, 1ª. sección-Av. Compositores, 2a. secc. del Bosque de Chapultepec"**						

Datos Generales del árbol

Localización	Banqueta	Camellón	Glorieta	Parque	Arriate	Plaza	Propiedad Privada	Obra Civil	Maceta	Otro
	---	---	---	---	---	---	---	---	---	✓

Calle y número	Partiendo de la Glorieta de la Lealtad en la 1° Sección del Bosque de Chapultepec y terminando en Calzada de los Poetas en la 2° sección del Bosque de Chapultepec.			Colonia	San Miguel Chapultepec 1° Sección.
Entre Calle	Molino del Rey.	Y calle	Av. De los Compositores.	Alcaldía	Miguel Hidalgo.
Observaciones: El árbol se localiza fuera de área de afectación. ÁREA D----------					

Características				
Nombre común y científico (Genero, especie, variedad)	Fresno, *Fraxinus excelsior.*		Caducifolio ✓	Perennifolio
Altura Total	10.5 m	Distancia del Suelo al Follaje	4.5 m	
Ancho de la copa 5 m -------	Promedio 5 m ---------	Diámetro de tronco (A 1.30 m de nivel del suelo)	21.8 cm ----------	
Largo de la copa 5 m ----------				

Interferencias										
Follaje	✓	Inmueble	-----	Mobiliario	------	Con tránsito vehicular	--	Cámaras de Seguridad	----	
Tronco	---	Cables de energía eléctrica	------	Luminarias	----	Peatonal	----	Otro	-- --	
Raíces	-----	Registros	------	Señales de tránsito	-------	Observaciones: Presenta interferencia con follaje. ----------				

Rodeado							
Tránsito Vehicular	---	Pasto (≤ 0.5m)	✓	Árboles o plantas	✓	**Descripción del Sitio** El árbol se encuentra rodeado de pasto, árboles y compactación del suelo. ----------	
Residuos Sólido	---	Pavimento(≤ 0.5m)	---	Registros	---		
		Riego	---	Compactación del Suelo	✓		

	Problemas bióticos		Problemas abióticos				Observaciones
Hojas	Enfermedades	-----	Marchitez	---	Contaminación	----	Presenta defoliación estacional. ----------
	Plagas	--------	Granizo	-----	Helada	----	
	Senescentes	--------	Clorosis	---			

Ramas							
Enfermedades	----	Muertas	---	Ramas caídas	--	Presenta copa elevada. ----------	
Plagas	----	Vandalismo	---	Ramas desprendidas	--		
Muérdago	----	Desmoche	---	Heridas	--		
Compartimentación	----	Cavidad	---	Pudrición	--		

Arq. Psj. María Guadalupe Mejía Guardia
Dictaminador Técnico 128

	Problemas bióticos		Problemas abióticos				Observaciones
Tronco	Enfermedades	✓	Vandalismo	---	Cavidades	--	Presenta múltiples cancros en tronco.
	Plagas	----	Estrangulamiento	---	Pudriciones	--	
	Compartimentación	----	Heridas	---	Desmoche	--	

Raíces	Enfermedades	-------	Cortadas	----	No presenta problemas en las raíces.
	Plagas	-------	Heridas	----	
	Expuestas o superficiales	------	Reprimidas o sobre el pavimento	----	
			Estranguladoras	---	

Estructura del Árbol	Copa mal equilibrada	---	Ápice terminal múltiple	---
	Ramas muy largas	---	Tronco inclinado (en grados)	---
	Troncos múltiples	---	Corteza incluida	---
	Troncos codominantes	---	Chupones	---
	Ramas codominantes	---	Cola de León	---

Estructura General del Árbol	
Irrecuperable	--
Susceptible de Mejora	✓
Buena	--
Muy Buena	--

Valoración del Árbol

Expectativa de vida		Presencia de otros árboles				Otros Valores	
		Hectárea		100 m lineales			
5 años	---	Más de 300	✓	Más de 30	✓	Estético	✓
6 a 20	✓	200 a 300	---	20 a 30	---	Científico	---
21 a 40	---	51 a 199	---	5 a 19	---	Histórico	---
Más de 40	--	50 o menos	---	Menos de 5	---	Socio- Cultural	✓
						Otros	---

Condición General del Árbol			
Muy bueno	--	Declinante incipiente	✓
Bueno	--	Declinante Severo	-
Muerto	--		

Manejo y Conclusiones

Alternativas para evitar el derribo	Trasplante	----	Observaciones:
	Adecuación de diseños constructivos	----	
	Programación y calendarización de podas	----	

Derribo	Existe el riesgo real y presente para las personas o para sus bienes inmuebles	-----	Para evitar afectaciones significativas en la infraestructura urbana del lugar donde se encuentren	-----
	Existe un riesgo real y presente para el patrimonio urbanístico o arquitectónico del Distrito Federal	-----	Por mejoramiento y mantenimiento de un área verde pública	-----
	Es necesario para el saneamiento de los árboles aledaños	-----	Por obra pública o privada	-----
	Observaciones.			

Poda	Limpieza	----	Poda de Coníferas	----	Observaciones:
	Restauración de copa	----	Poda de palmas maduras	----	
	Aclareo de copa	--	Poda de árbol joven	----	
	Elevación de copa	--	Reducción de copa	----	

Se Conserva	✓	Observaciones: El árbol se conserva, pero se recomienda realizar mantenimiento periódico para garantizar la permanencia del individuo en buen estado

Arq. Psj. María Guadalupe Mejía Guardia
Dictaminador Técnico 128

Croquis de Localización	Fotos

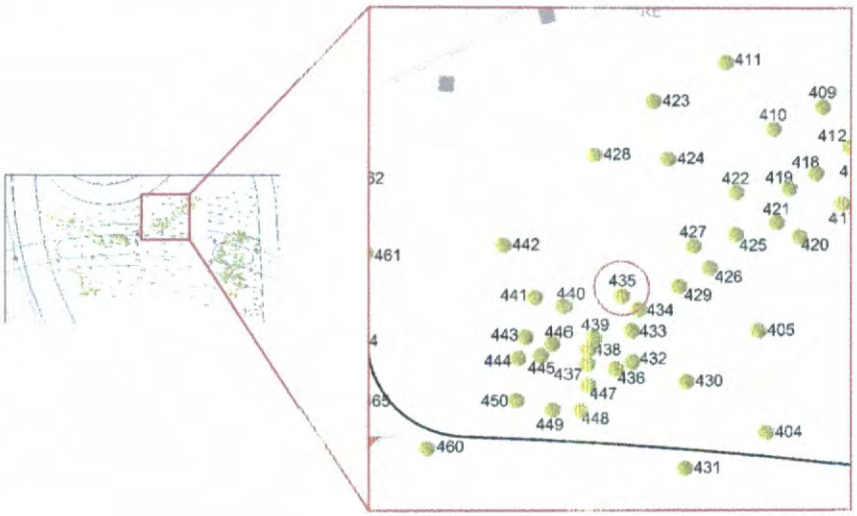







Arq. Psj. María Guadalupe Mejía Guardia
Dictaminador Técnico 128

Fecha de Evaluación:	Día	22	Mes	febrero	Año	2021	Hora	9:00

Datos del solicitante y solicitud:

Domicilio del solicitante	Calle y número	**Partiendo de la Glorieta de la Lealtad en la 1° Sección del Bosque de Chapultepec y terminando en Calzada de los Poetas en la 2° sección del Bosque de Chapultepec.**				
	Colonia	San Miguel Chapultepec 1° Sección. -	Alcaldía	Miguel Hidalgo.	C.P.	11580
Actividad solicitada y justificación del solicitante. - **Construcción del proyecto integral de la calzada flotante los pinos para la conexión peatonal de Molino del Rey, 1ª. sección-Av. Compositores, 2a. secc. del Bosque de Chapultepec"**						

Datos Generales del árbol

Localización

Banqueta	Camellón	Glorieta	Parque	Arriate	Plaza	Propiedad Privada	Obra Civil	Maceta	Otro
----------	----------	----------	----------	----------	----------	----------	----------	----------	✓

Calle y número	Partiendo de la Glorieta de la Lealtad en la 1° Sección del Bosque de Chapultepec y terminando en Calzada de los Poetas en la 2° sección del Bosque de Chapultepec.			Colonia	San Miguel Chapultepec 1° Sección.
Entre Calle	Molino del Rey.	Y calle	Av. De los Compositores.	Alcaldía	Miguel Hidalgo.
Observaciones: El árbol se localiza fuera de área de afectación. ÁREA D----------					

Características

Nombre común y científico (Genero, especie, variedad)	Fresno, *Fraxinus uhdei.*		Caducifolio ✓	Perennifolio
Altura Total	8 m	Distancia del Suelo al Follaje	4 m	
Ancho de la copa 2.5 m -------	Promedio 2.5 m -------	Diámetro de tronco (A 1.30 m de nivel del suelo)	23 cm ----------	
Largo de la copa 2.5 m ---------				

Interferencias

Follaje	✓	Inmueble	-----	Mobiliario	------	Con tránsito vehicular	--	Cámaras de Seguridad	----
Tronco	---	Cables de energía eléctrica	------	Luminarias	----	Peatonal	----	Otro	-- --
Raíces	-----	Registros	------	Señales de tránsito	-------	Observaciones: Presenta interferencia con follaje. ----------			

Rodeado

Tránsito Vehicular	---	Pasto (≤ 0.5m)	✓	Árboles o plantas	✓	**Descripción del Sitio** El árbol se encuentra rodeado de pasto, árboles y compactación del suelo. ----------
Residuos Sólido	---	Pavimento(≤ 0.5m)	---	Registros	---	
		Riego	---	Compactación del Suelo	✓	

Problemas bióticos		Problemas abióticos				Observaciones

Hojas

Enfermedades	-----	Marchitez	---	Contaminación	----	Presenta defoliación estacional. ----------
Plagas	-------	Granizo	-----	Helada	----	
Senescentes	-------	Clorosis	---			

Ramas

Enfermedades	----	Muertas	✓	Ramas caídas	--	Presenta ramas muertas en copa y copa elevada. ----------
Plagas	----	Vandalismo	---	Ramas desprendidas	--	
Muérdago	----	Desmoche	--	Heridas	--	
Compartimentación	----	Cavidad	---	Pudrición	--	

Arq. Psj. María Guadalupe Mejía Guardia
Dictaminador Técnico 128

Problemas bióticos			Problemas abióticos				Observaciones
Tronco	Enfermedades	----	Vandalismo	---	Cavidades	--	No presenta problemas en el tronco.
	Plagas	----	Estrangulamiento	---	Pudriciones	--	
	Compartimentación	----	Heridas	---	Desmoche	--	

Raíces	Enfermedades	--------	Cortadas	----	No presenta problemas en las raíces.
	Plagas	--------	Heridas	----	
	Expuestas o superficiales	-----	Reprimidas o sobre el pavimento	----	
			Estranguladoras	----	

Estructura del Árbol	Copa mal equilibrada	---	Ápice terminal múltiple	---
	Ramas muy largas	---	Tronco inclinado (en grados)	--
	Troncos múltiples	---	Corteza incluida	---
	Troncos codominantes	---	Chupones	--
	Ramas codominantes	---	Cola de León	---

Estructura General del Árbol	
Irrecuperable	--
Susceptible de Mejora	✓
Buena	--
Muy Buena	--

Valoración del Árbol

Expectativa de vida		Presencia de otros árboles				Otros Valores	
		Hectárea		100 m lineales			
5 años	---	Más de 300	✓	Más de 30	✓	Científico	✓
6 a 20	---	200 a 300	---	20 a 30	---	Histórico	✓
21 a 40	✓	51 a 199	---	5 a 19	---	Socio- Cultural	✓
Más de 40	---	50 o menos	---	Menos de 5	---	Otros	---

Condición General del Árbol			
Muy bueno	--	Declinante incipiente	✓
Bueno	--	Declinante Severo	-
Muerto	--		

Manejo y Conclusiones

Alternativas para evitar el derribo	Trasplante	----	Observaciones:
	Adecuación de diseños constructivos	----	
	Programación y calendarización de podas	----	

Derribo	Existe el riesgo real y presente para las personas o para sus bienes inmuebles	-----	Para evitar afectaciones significativas en la infraestructura urbana del lugar donde se encuentren	-----
	Existe un riesgo real y presente para el patrimonio urbanístico o arquitectónico del Distrito Federal	-----	Por mejoramiento y mantenimiento de un área verde pública	-----
	Es necesario para el saneamiento de los árboles aledaños	-----	Por obra pública o privada	-----
	Observaciones. ----------			

Poda	Limpieza	----	Poda de Coníferas	----	Observaciones: ----------
	Restauración de copa	----	Poda de palmas maduras	----	
	Aclareo de copa	--	Poda de árbol joven	----	
	Elevación de copa	---	Reducción de copa	----	

Se Conserva	✓	Observaciones: El árbol se conserva, pero se recomienda realizar mantenimiento periódico para garantizar la permanencia del individuo en buen estado.----------

Arq. Psj. María Guadalupe Mejía Guardia
Dictaminador Técnico 128

Croquis de Localización	Fotos

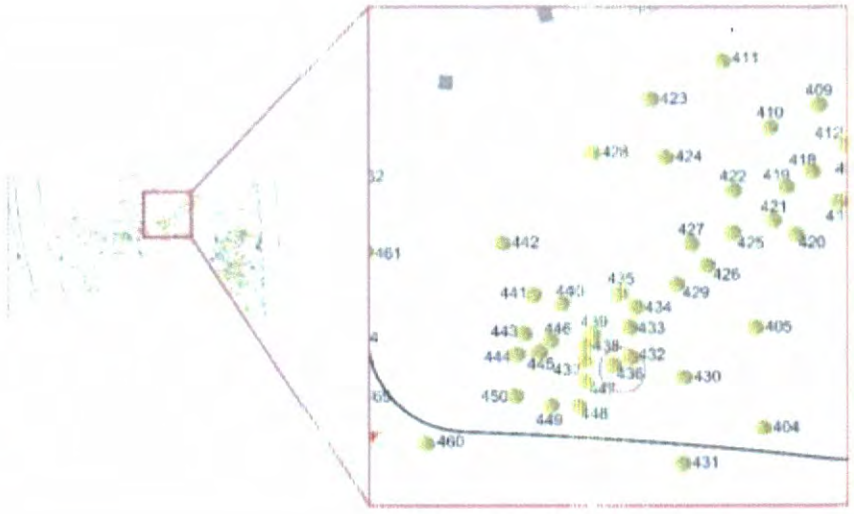







Arq. Psj. María Guadalupe Mejía Guardia
Dictaminador Técnico 128

FREDEL INGENIERIA Y ARQUITECTURA SA DE CV

DICTAMEN TÉCNICO INDIVIDUAL
ÁRBOL 437

Fecha de Evaluación:	Día	22	Mes	febrero	Año	2021	Hora	9:00

Datos del solicitante y solicitud:

Domicilio del solicitante	Calle y número	**Partiendo de la Glorieta de la Lealtad en la 1° Sección del Bosque de Chapultepec y terminando en Calzada de los Poetas en la 2° sección del Bosque de Chapultepec.**				
	Colonia	San Miguel Chapultepec 1° Sección. -	Alcaldía	Miguel Hidalgo.	C.P.	11580
Actividad solicitada y justificación del solicitante. - **Construcción del proyecto integral de la calzada flotante los pinos para la conexión peatonal de Molino del Rey, 1ª. sección-Av. Compositores, 2a. secc. del Bosque de Chapultepec"**						

Datos Generales del árbol

Localización

Banqueta	Camellón	Glorieta	Parque	Arriate	Plaza	Propiedad Privada	Obra Civil	Maceta	Otro
----------	----------	----------	----------	----------	----------	----------	----------	----------	✓

Calle y número	Partiendo de la Glorieta de la Lealtad en la 1° Sección del Bosque de Chapultepec y terminando en Calzada de los Poetas en la 2° sección del Bosque de Chapultepec.			Colonia	San Miguel Chapultepec 1° Sección.
Entre Calle	Molino del Rey.	Y calle	Av. De los Compositores.	Alcaldía	Miguel Hidalgo.
Observaciones: El árbol se localiza fuera de área de afectación. ÁREA D----------					

Características

Nombre común y científico (Genero, especie, variedad)	Fresno, (*Fraxinus uhdei*)		Caducifolio ✓ / Perennifolio
Altura Total	6.5 m	Distancia del Suelo al Follaje	- m
Ancho de la copa - m -------	Promedio m ----------	Diámetro de tronco (A 1.30 m de nivel del suelo)	8.5 cm ----------
Largo de la copa - m ----------			

Interferencias

Follaje	--	Inmueble	------	Mobiliario	------	Con tránsito vehicular	--	Cámaras de Seguridad	----
Tronco	---	Cables de energía eléctrica	------	Luminarias	----	Peatonal	----	Otro	-- --
Raíces	-----	Registros	------	Señales de tránsito	-------	Observaciones: No presenta interferencia. ----------			

Rodeado

Tránsito Vehicular	---	Pasto (≤ 0.5m)	✓	Árboles o plantas	✓	**Descripción del Sitio** El árbol se encuentra rodeado de pasto, árboles y compactación del suelo. ----------
Residuos Sólido	---	Pavimento(≤ 0.5m)	---	Registros	---	
		Riego	---	Compactación del Suelo	✓	

Problemas bióticos		Problemas abióticos				Observaciones
Hojas						
Enfermedades	------	Marchitez	---	Contaminación	----	No presenta problemas en las hojas.----------
Plagas	--------	Granizo	-----	Helada	----	
Senescentes	--------	Clorosis	---			
Ramas						
Enfermedades	----	Muertas	✓	Ramas caídas	--	Presenta ramas secas. ----------
Plagas	----	Vandalismo	---	Ramas desprendidas	--	
Muérdago	----	Desmoche	---	Heridas	--	
Compartimentación	----	Cavidad	---	Pudrición	--	

Arq. Psj. María Guadalupe Mejía Guardia
Dictaminador Técnico 128

Problemas bióticos			Problemas abióticos				Observaciones
Tronco	Enfermedades	----	Vandalismo	---	Cavidades	--	Presenta tronco seco.----------
	Plagas	----	Estrangulamiento	---	Pudriciones	--	
	Compartimentación	----	Muerto	✓	Desmoche	--	
Raíces	Enfermedades	--------	Cortadas			----	No presenta problemas en las raíces.----------
	Plagas	--------	Heridas			----	
	Expuestas o superficiales	------	Reprimidas o sobre el pavimento			----	
			Estranguladoras			----	

Estructura del Árbol				
	Copa mal equilibrada	---	Ápice terminal múltiple	---
	Ramas muy largas	---	Tronco inclinado (en grados)	---
	Troncos múltiples	---	Corteza incluida	---
	Troncos codominantes	---	Chupones	---
	Ramas codominantes	---	Cola de León	---

Estructura General del Árbol	
Irrecuperable	✓
Susceptible de Mejora	--
Buena	--
Muy Buena	--

Valoración del Árbol

Expectativa de vida		Presencia de otros árboles				Otros Valores	
		Hectárea		100 m lineales			
5 años	---	Más de 300	✓	Más de 30	✓	Científico	---
6 a 20	---	200 a 300	---	20 a 30	---	Histórico	---
21 a 40	---	51 a 199	---	5 a 19	---	Socio- Cultural	✓
Más de 40	---	50 o menos	---	Menos de 5	---	Otros	---

Condición General del Árbol			
Muy bueno	--	Declinante incipiente	-
Bueno	--	Declinante Severo	-
Muerto	✓		-

Manejo y Conclusiones

Alternativas para evitar el derribo			
	Trasplante	----	Observaciones: ----------
	Adecuación de diseños constructivos	----	
	Programación y calendarización de podas	----	

Derribo				
	Existe el riesgo real y presente para las personas o para sus bienes inmuebles	-----	Para evitar afectaciones significativas en la infraestructura urbana del lugar donde se encuentren	-----
	Existe un riesgo real y presente para el patrimonio urbanístico o arquitectónico del Distrito Federal	-----	Por mejoramiento y mantenimiento de un área verde pública	-----
	Es necesario para el saneamiento de los árboles aledaños	----	Por obra pública o privada	-----
	Observaciones: ----------			

Poda					
	Limpieza	----	Poda de Coníferas	----	Observaciones: ----------
	Restauración de copa	----	Poda de palmas maduras	----	
	Aclareo de copa	----	Poda de árbol joven	----	
	Elevación de copa	--	Reducción de copa	----	

Se Conserva		
	✓	Observaciones: El individuo está muerto, sin embargo se conserva ya que no causa interferencia con el trazo del proyecto.----------

Arq. Psj. María Guadalupe Mejía Guardia
Dictaminador Técnico 128

Croquis de Localización	Fotos

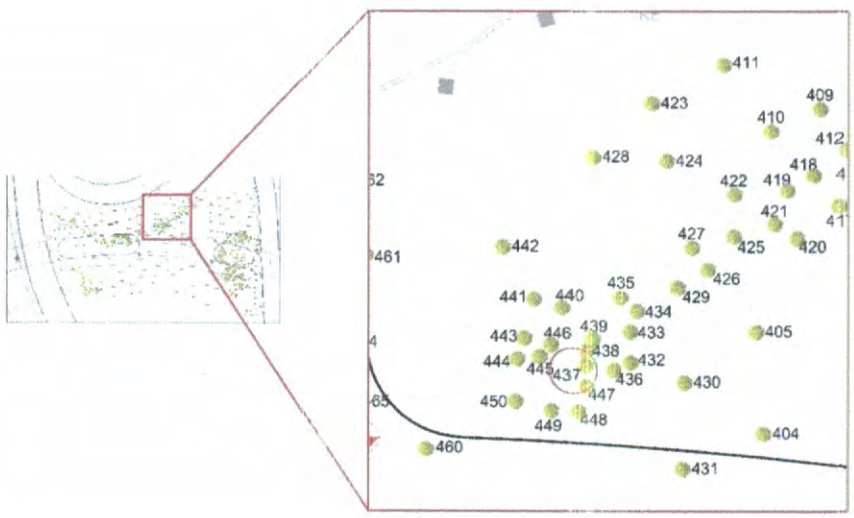







Arq. Psj. María Guadalupe Mejía Guardia
Dictaminador Técnico 128

Fecha de Evaluación:	Día	22	Mes	febrero	Año	2021	Hora	9:00

Datos del solicitante y solicitud:

Domicilio del solicitante	Calle y número	**Partiendo de la Glorieta de la Lealtad en la 1° Sección del Bosque de Chapultepec y terminando en Calzada de los Poetas en la 2° sección del Bosque de Chapultepec.**				
	Colonia	San Miguel Chapultepec 1° Sección. -	Alcaldía	Miguel Hidalgo.	C.P.	11580
Actividad solicitada y justificación del solicitante. - **Construcción del proyecto integral de la calzada flotante los pinos para la conexión peatonal de Molino del Rey, 1ª. sección-Av. Compositores, 2a. secc. del Bosque de Chapultepec"**						

Datos Generales del árbol

Localización

Banqueta	Camellón	Glorieta	Parque	Arriate	Plaza	Propiedad Privada	Obra Civil	Maceta	Otro
---	---	---	---	---	---	---	---	---	✓

Calle y número	Partiendo de la Glorieta de la Lealtad en la 1° Sección del Bosque de Chapultepec y terminando en Calzada de los Poetas en la 2° sección del Bosque de Chapultepec.			Colonia	San Miguel Chapultepec 1° Sección.
Entre Calle	Molino del Rey.	Y calle	Av. De los Compositores.	Alcaldía	Miguel Hidalgo.
Observaciones: El árbol se localiza fuera de área de afectación. ÁREA D----------					

Características

Nombre común y científico (Genero, especie, variedad)	Fresno (*Fraxinus uhdei*)	Caducifolio ✓	Perennifolio
Altura Total	6.5 m	Distancia del Suelo al Follaje	- m
Ancho de la copa - m -------	Promedio m ----------	Diámetro de tronco (A 1.30 m de nivel del suelo)	9 cm ----------
Largo de la copa - m ----------			

Interferencias

Follaje	--	Inmueble	------	Mobiliario	------	Con tránsito vehicular	--	Cámaras de Seguridad	----
Tronco	---	Cables de energía eléctrica	------	Luminarias	----	Peatonal	----	Otro	-- --
Raíces	-----	Registros	------	Señales de tránsito	-------	Observaciones: No presenta interferencia. ----------			

Rodeado

Tránsito Vehicular	---	Pasto (≤ 0.5m)	✓	Árboles o plantas	✓	**Descripción del Sitio** El árbol se encuentra rodeado de pasto, árboles y compactación del suelo. ----------
Residuos Sólido	---	Pavimento (≤ 0.5m)	---	Registros	---	
		Riego	---	Compactación del Suelo	✓	

Problemas bióticos			Problemas abióticos			Observaciones

Hojas

Enfermedades	------	Marchitez	---	Contaminación	---	No presenta problemas en las hojas.----------
Plagas	-------	Granizo	-----	Helada	---	
Senescentes	--------	Clorosis	---			

Ramas

Enfermedades	----	Muertas	✓	Ramas caídas	--	Presenta ramas secas. ----------
Plagas	----	Vandalismo	---	Ramas desprendidas	--	
Muérdago	----	Desmoche	---	Heridas	--	
Compartimentación	----	Cavidad	---	Pudrición	--	

Arq. Psj. María Guadalupe Mejía Guardia
Dictaminador Técnico 128

Problemas bióticos			Problemas abióticos				Observaciones
Tronco	Enfermedades	----	Vandalismo	---	Cavidades	--	Presenta tronco seco.----------
	Plagas	----	Estrangulamiento	---	Pudriciones	--	
	Compartimentación	----	Muerto	✓	Desmoche	--	

Raíces	Enfermedades	-------	Cortadas	---	No presenta problemas en las raíces.----------
	Plagas	-------	Heridas	---	
	Expuestas o superficiales	-----	Reprimidas o sobre el pavimento	---	
			Estranguladoras	---	

Estructura del Árbol	Copa mal equilibrada	---	Ápice terminal múltiple	---
	Ramas muy largas	---	Tronco inclinado (en grados)	---
	Troncos múltiples	---	Corteza incluida	---
	Troncos codominantes	---	Chupones	---
	Ramas codominantes	---	Cola de León	---

Estructura General del Árbol	
Irrecuperable	✓
Susceptible de Mejora	--
Buena	--
Muy Buena	--

Valoración del Árbol

Expectativa de vida		Presencia de otros árboles				Otros Valores	
		Hectárea		100 m lineales			
5 años	---	Más de 300	✓	Más de 30	✓	Estético	---
6 a 20	---	200 a 300	---	20 a 30	---	Científico	---
21 a 40	---	51 a 199	---	5 a 19	---	Histórico	---
Más de 40	---	50 o menos	---	Menos de 5	---	Socio- Cultural	✓
						Otros	---

Condición General del Árbol			
Muy bueno	--	Declinante incipiente	-
Bueno	--	Declinante Severo	-
Muerto	✓		

Manejo y Conclusiones

Alternativas para evitar el derribo	Trasplante	----	Observaciones: ----------
	Adecuación de diseños constructivos	----	
	Programación y calendarización de podas	----	

Derribo	Existe el riesgo real y presente para las personas o para sus bienes inmuebles	-----	Para evitar afectaciones significativas en la infraestructura urbana del lugar donde se encuentren	-----
	Existe un riesgo real y presente para el patrimonio urbanístico o arquitectónico del Distrito Federal	-----	Por mejoramiento y mantenimiento de un área verde pública	-----
	Es necesario para el saneamiento de los árboles aledaños	----	Por obra pública o privada	-----
	Observaciones: ----------			

Poda	Limpieza	----	Poda de Coníferas	----	Observaciones: ----------
	Restauración de copa	----	Poda de palmas maduras	----	
	Aclareo de copa	----	Poda de árbol joven	----	
	Elevación de copa	--	Reducción de copa	----	

Se Conserva	✓	Observaciones: -El individuo está muerto, sin embargo, se conserva ya que no causa interferencia con el trazo del proyecto. ----------

Arq. Psj. María Guadalupe Mejía Guardia
Dictaminador Técnico 128

Croquis de Localización	Fotos
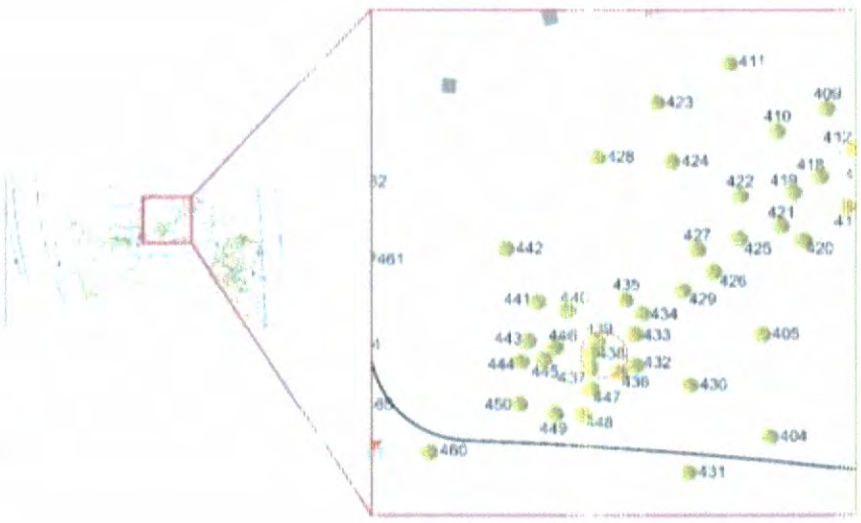	





Arq. Psj. María Guadalupe Mejía Guardia
Dictaminador Técnico 128

FREDEL INGENIERIA Y ARQUITECTURA SA DE CV

DICTAMEN TÉCNICO INDIVIDUAL
ÁRBOL 439

Fecha de Evaluación:	Día	22	Mes	febrero	Año	2021	Hora	9:00

Datos del solicitante y solicitud:

Domicilio del solicitante	Calle y número	**Partiendo de la Glorieta de la Lealtad en la 1° Sección del Bosque de Chapultepec y terminando en Calzada de los Poetas en la 2° sección del Bosque de Chapultepec.**				
	Colonia	San Miguel Chapultepec 1° Sección. -	Alcaldía	Miguel Hidalgo.	C.P.	11580
Actividad solicitada y justificación del solicitante. - **Construcción del proyecto integral de la calzada flotante los pinos para la conexión peatonal de Molino del Rey, 1ª. sección-Av. Compositores, 2a. secc. del Bosque de Chapultepec"**						

Datos Generales del árbol

Localización

Banqueta	Camellón	Glorieta	Parque	Arriate	Plaza	Propiedad Privada	Obra Civil	Maceta	Otro
---	---	---	---	---	---	---	---	---	✓

Calle y número	Partiendo de la Glorieta de la Lealtad en la 1° Sección del Bosque de Chapultepec y terminando en Calzada de los Poetas en la 2° sección del Bosque de Chapultepec.			Colonia	San Miguel Chapultepec 1° Sección.
Entre Calle	Molino del Rey.	Y calle	Av. De los Compositores.	Alcaldía	Miguel Hidalgo.
Observaciones: El árbol se localiza dentro de área de afectación. ÁREA D----------					

Características

Nombre común y científico (Genero, especie, variedad)	Sin identificar.	Caducifolio	Perennifolio
Altura Total	6 m	Distancia del Suelo al Follaje	- m
Ancho de la copa - m -------	Promedio m ----------	Diámetro de tronco (A 1.30 m de nivel del suelo)	5.2 cm ----------
Largo de la copa - m ----------			

Interferencias

Follaje	--	Inmueble	-----	Mobiliario	------	Con tránsito vehicular	--	Cámaras de Seguridad	----
Tronco	---	Cables de energía eléctrica	------	Luminarias	----	Peatonal	----	Otro	-- --
Raíces	-----	Registros	------	Señales de tránsito	-------	Observaciones: No presenta interferencia. ----------			

Rodeado

Tránsito Vehicular	---	Pasto (≤ 0.5m)	✓	Árboles o plantas	✓	**Descripción del Sitio** El árbol se encuentra rodeado de pasto, árboles y compactación del suelo. ----------
Residuos Sólido	---	Pavimento (≤ 0.5m)	---	Registros	---	
		Riego	---	Compactación del Suelo	✓	

Problemas bióticos		Problemas abióticos				Observaciones
Hojas						
Enfermedades	-----	Marchitez	---	Contaminación	---	No presenta problemas en las hojas. ----------
Plagas	-------	Granizo	-----	Helada	---	
Senescentes	-------	Clorosis	---			
Ramas						
Enfermedades	----	Muertas	✓	Ramas caídas	--	Presenta ramas muertas. ----------
Plagas	----	Vandalismo	---	Ramas desprendidas	--	
Muérdago	----	Desmoche	---	Heridas	--	
Compartimentación	----	Cavidad	---	Pudrición	--	

Arq. Psj. María Guadalupe Mejía Guardia
Dictaminador Técnico 128

Problemas bióticos		Problemas abióticos		Observaciones

Tronco	Enfermedades	----	Vandalismo	---	Cavidades	--	No presenta problemas en el tronco.
	Plagas	----	Estrangulamiento	---	Pudriciones	--	
	Compartimentación	----	Heridas	---	Desmoche	--	

Raíces	Enfermedades	-------	Cortadas	----	No presenta problemas en las raíces.
	Plagas	-------	Heridas	----	
	Expuestas o superficiales	------	Reprimidas o sobre el pavimento	----	
			Estranguladoras	----	

Estructura del Árbol	Copa mal equilibrada	---	Ápice terminal múltiple	---
	Ramas muy largas	---	Tronco inclinado (en grados)	---
	Troncos múltiples	---	Corteza incluida	---
	Troncos codominantes	---	Chupones	---
	Ramas codominantes	---	Cola de León	---

Estructura General del Árbol	
Irrecuperable	✓
Susceptible de Mejora	--
Buena	--
Muy Buena	--

Valoración del Árbol

Expectativa de vida		Presencia de otros árboles				Otros Valores	
		Hectárea		100 m lineales			
5 años	---	Más de 300	✓	Más de 30	✓	Científico	---
6 a 20	---	200 a 300	---	20 a 30	---	Histórico	---
21 a 40	---	51 a 199	---	5 a 19	---	Socio- Cultural	✓
Más de 40	---	50 o menos	---	Menos de 5	---	Otros	---

Condición General del Árbol			
Muy bueno	--	Declinante incipiente	-
Bueno	--	Declinante Severo	-
Muerto	✓		

Manejo y Conclusiones

Alternativas para evitar el derribo	Trasplante	----	Observaciones:
	Adecuación de diseños constructivos	----	
	Programación y calendarización de podas	----	

Derribo	Existe el riesgo real y presente para las personas o para sus bienes inmuebles	-----	Para evitar afectaciones significativas en la infraestructura urbana del lugar donde se encuentren	-----
	Existe un riesgo real y presente para el patrimonio urbanístico o arquitectónico del Distrito Federal	-----	Por mejoramiento y mantenimiento de un área verde pública	-----
	Es necesario para el saneamiento de los árboles aledaños	---	Por obra pública o privada	--
	Observaciones: ----------			

Poda	Limpieza	----	Poda de Coníferas	----	Observaciones:	
	Restauración de copa	----	Poda de palmas maduras	----		
	Aclareo de copa	----	Poda de árbol joven	----		
	Elevación de copa	--	Reducción de copa	----		

Se Conserva	✓	Observaciones: Muerto en pie, es un tocón, sin embargo este se conserva ya que no interfiere con el desarrollo del proyecto..----------

Arq. Psj. María Guadalupe Mejía Guardia
Dictaminador Técnico 128

Croquis de Localización	Fotos
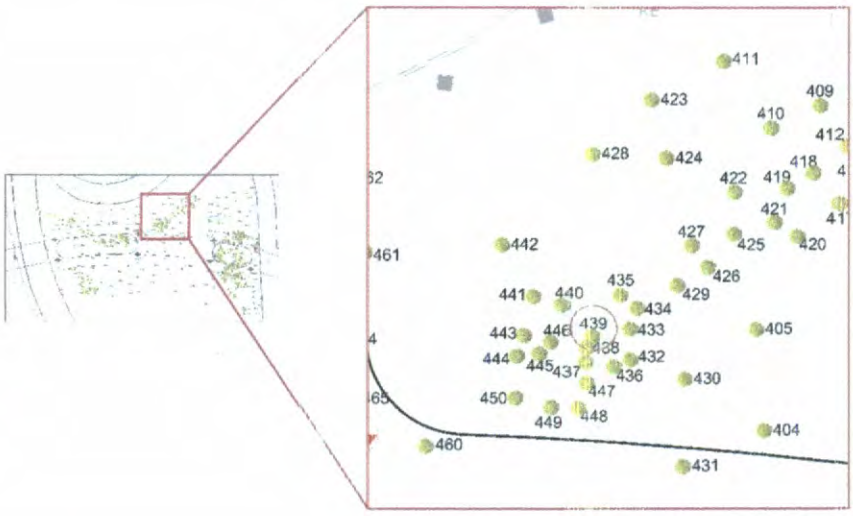	

Arq. Psj. María Guadalupe Mejía Guardia
Dictaminador Técnico 128

FREDEL INGENIERIA Y ARQUITECTURA SA DE CV

DICTAMEN TÉCNICO INDIVIDUAL
ÁRBOL 440

Fecha de Evaluación:	Día	22	Mes	febrero	Año	2021	Hora	9:00

Datos del solicitante y solicitud:

Domicilio del solicitante	Calle y número	**Partiendo de la Glorieta de la Lealtad en la 1° Sección del Bosque de Chapultepec y terminando en Calzada de los Poetas en la 2° sección del Bosque de Chapultepec.**				
	Colonia	San Miguel Chapultepec 1° Sección. -	Alcaldía	Miguel Hidalgo.	C.P.	11580
Actividad solicitada y justificación del solicitante. - **Construcción del proyecto integral de la calzada flotante los pinos para la conexión peatonal de Molino del Rey, 1ª. sección-Av. Compositores, 2a. secc. del Bosque de Chapultepec"**						

Datos Generales del árbol

Localización

Banqueta	Camellón	Glorieta	Parque	Arriate	Plaza	Propiedad Privada	Obra Civil	Maceta	Otro
---	---	---	---	---	---	---	---	---	✓

Calle y número	Partiendo de la Glorieta de la Lealtad en la 1° Sección del Bosque de Chapultepec y terminando en Calzada de los Poetas en la 2° sección del Bosque de Chapultepec.			Colonia	San Miguel Chapultepec 1° Sección.
Entre Calle	Molino del Rey.	Y calle	Av. De los Compositores.	Alcaldía	Miguel Hidalgo.
Observaciones: El árbol se localiza fuera de área de afectación. ÁREA D----------					

Características

Nombre común y científico (Genero, especie, variedad)	Fresno, *Fraxinus excelsior.*	Caducifolio ✓	Perennifolio
Altura Total	10 m	Distancia del Suelo al Follaje	4.5 m
Ancho de la copa 5 m -------	Promedio 5 m ---------	Diámetro de tronco (A 1.30 m de nivel del suelo)	21.1 cm ----------
Largo de la copa 5 m ----------			

Interferencias

Follaje	✓	Inmueble	-----	Mobiliario	------	Con tránsito vehicular	--	Cámaras de Seguridad	----
Tronco	---	Cables de energía eléctrica	------	Luminarias	----	Peatonal	----	Otro	-- --
Raíces	-----	Registros	------	Señales de tránsito	-------	Observaciones: Presenta interferencia con follaje. ----------			

Rodeado

Tránsito Vehicular	---	Pasto (≤ 0.5m)	✓	Árboles o plantas	✓	**Descripción del Sitio** El árbol se encuentra rodeado de pasto, árboles y compactación del suelo. ----------
Residuos Sólido	---	Pavimento (≤ 0.5m)	---	Registros	---	
		Riego	---	Compactación del Suelo	✓	

Problemas bióticos		Problemas abióticos				Observaciones
Hojas						
Enfermedades	-----	Marchitez	---	Contaminación	---	Presenta defoliación estacional. ----------
Plagas	-------	Granizo	-----	Helada	---	
Senescentes	-------	Clorosis	---			
Ramas						
Enfermedades	----	Muertas	---	Ramas caídas	--	No presenta problemas en las ramas. ----------
Plagas	----	Vandalismo	---	Ramas desprendidas	--	
Muérdago	----	Desmoche	---	Heridas	--	
Compartimentación	----	Cavidad	---	Pudrición	--	

Arq. Psj. María Guadalupe Mejía Guardia
Dictaminador Técnico 128

Problemas bióticos			Problemas abióticos				Observaciones
Tronco	Enfermedades	----	Vandalismo	---	Cavidades	--	Presenta compartimentación en el tronco. ----------
	Plagas	----	Estrangulamiento	---	Pudriciones	--	
	Compartimentación	✓	Heridas	---	Desmoche	--	
Raíces	Enfermedades	--------	Cortadas			----	No presenta problemas en las raíces.
	Plagas	--------	Heridas			----	
	Expuestas o superficiales	------	Reprimidas o sobre el pavimento			----	
			Estranguladoras			----	

Estructura del Árbol				
Copa mal equilibrada	---	Ápice terminal múltiple	---	
Ramas muy largas	---	Tronco inclinado (en grados)	---	
Troncos múltiples	✓	Corteza incluida	✓	
Troncos codominantes	---	Chupones	✓	
Ramas codominantes	✓	Cola de León	---	

Estructura General del Árbol	
Irrecuperable	--
Susceptible de Mejora	✓
Buena	--
Muy Buena	--

Valoración del Árbol

Expectativa de vida		Presencia de otros árboles				Otros Valores	
		Hectárea		100 m lineales			
5 años	---	Más de 300	✓	Más de 30	✓	Científico	---
6 a 20	---	200 a 300	---	20 a 30	---	Histórico	---
21 a 40	---	51 a 199	---	5 a 19	---	Socio- Cultural	✓
Más de 40	✓	50 o menos	---	Menos de 5	---	Otros	---

Condición General del Árbol			
Muy bueno	--	Declinante incipiente	✓
Bueno	--	Declinante Severo	-
Muerto	--		

Manejo y Conclusiones

Alternativas para evitar el derribo			
Trasplante	----	Observaciones: ----------	
Adecuación de diseños constructivos	----		
Programación y calendarización de podas	----		

Derribo				
Existe el riesgo real y presente para las personas o para sus bienes inmuebles	-----	Para evitar afectaciones significativas en la infraestructura urbana del lugar donde se encuentren	-----	
Existe un riesgo real y presente para el patrimonio urbanístico o arquitectónico del Distrito Federal	-----	Por mejoramiento y mantenimiento de un área verde pública	-----	
Es necesario para el saneamiento de los árboles aledaños	-----	Por obra pública o privada	-----	
Observaciones..----------				

Poda					
Limpieza	----	Poda de Coníferas	----	Observaciones: ----------	
Restauración de copa	----	Poda de palmas maduras	----		
Aclareo de copa	--	Poda de árbol joven	----		
Elevación de copa	--	Reducción de copa	----		

Se Conserva	✓	Observaciones: El árbol se conserva, pero se recomienda realizar mantenimiento periódico para garantizar la permanencia del individuo en buen estado---------- ---

Arq. Psj. María Guadalupe Mejía Guardia
Dictaminador Técnico 128

Croquis de Localización	Fotos

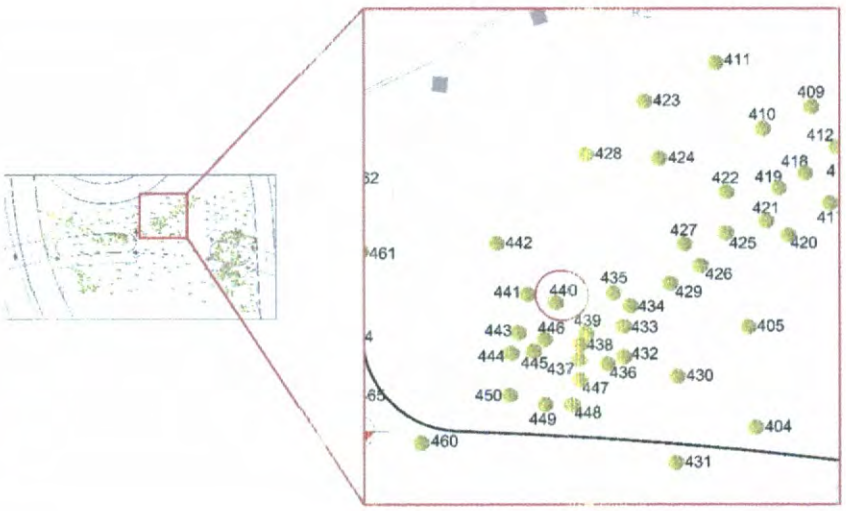







Arq. Psj. María Guadalupe Mejía Guardia
Dictaminador Técnico 128

FREDEL INGENIERIA Y ARQUITECTURA SA DE CV

DICTAMEN TÉCNICO INDIVIDUAL
ÁRBOL 441

Fecha de Evaluación:	Día	22	Mes	febrero	Año	2021	Hora	9:00

Datos del solicitante y solicitud:

Domicilio del solicitante	Calle y número	**Partiendo de la Glorieta de la Lealtad en la 1° Sección del Bosque de Chapultepec y terminando en Calzada de los Poetas en la 2° sección del Bosque de Chapultepec.**				
	Colonia	San Miguel Chapultepec 1° Sección. -	Alcaldía	Miguel Hidalgo.	C.P.	11580
Actividad solicitada y justificación del solicitante. - **Construcción del proyecto integral de la calzada flotante los pinos para la conexión peatonal de Molino del Rey, 1ª. sección-Av. Compositores, 2a. secc. del Bosque de Chapultepec"**						

Datos Generales del árbol

Localización

Banqueta	Camellón	Glorieta	Parque	Arriate	Plaza	Propiedad Privada	Obra Civil	Maceta	Otro
---	---	---	---	---	---	---	---	---	✓

Calle y número	Partiendo de la Glorieta de la Lealtad en la 1° Sección del Bosque de Chapultepec y terminando en Calzada de los Poetas en la 2° sección del Bosque de Chapultepec.			Colonia	San Miguel Chapultepec 1° Sección.
Entre Calle	Molino del Rey.	Y calle	Av. De los Compositores.	Alcaldía	Miguel Hidalgo.
Observaciones: El árbol se localiza fuera de área de afectación. ÁREA D----------					

Características

Nombre común y científico (Genero, especie, variedad)	Fresno, *Fraxinus excelsior.*	Caducifolio ✓	Perennifolio
Altura Total	6 m	Distancia del Suelo al Follaje	3 m
Ancho de la copa 2 m -------	Promedio 2 m ---------	Diámetro de tronco (A 1.30 m de nivel del suelo)	7.5 cm ----------
Largo de la copa 2 m ----------			

Interferencias

Follaje	✓	Inmueble	-----	Mobiliario	------	Con tránsito vehicular	--	Cámaras de Seguridad	---
Tronco	---	Cables de energía eléctrica	-----	Luminarias	----	Peatonal	---	Otro	-- --
Raíces	-----	Registros	-----	Señales de tránsito	-------	Observaciones: Presenta interferencia con follaje. ----------			

Rodeado

Tránsito Vehicular	---	Pasto (≤ 0.5m)	✓	Árboles o plantas	✓	**Descripción del Sitio** El árbol se encuentra rodeado de pasto, árboles y compactación del suelo. ----------
Residuos Sólido	---	Pavimento (≤ 0.5m)	---	Registros	---	
		Riego	---	Compactación del Suelo	✓	

	Problemas bióticos		Problemas abióticos				Observaciones
Hojas	Enfermedades	-----	Marchitez	---	Contaminación	---	Presenta defoliación estacional.-----
	Plagas	-------	Granizo	-----	Helada	---	
	Senescentes	-------	Clorosis	---			
Ramas	Enfermedades	----	Muertas	---	Ramas caídas	--	No presenta problemas en las ramas. ----------
	Plagas	----	Vandalismo	---	Ramas desprendidas	--	
	Muérdago	----	Desmoche	---	Heridas	--	
	Compartimentación	----	Cavidad	---	Pudrición	--	

Arq. Psj. María Guadalupe Mejía Guardia
Dictaminador Técnico 128

	Problemas bióticos		Problemas abióticos				Observaciones
Tronco	Enfermedades	----	Vandalismo	---	Cavidades	--	Presenta descortezamiento en la base del tronco y secreción por estrés hídrico. ----------
	Plagas	----	Estrangulamiento	---	Pudriciones	--	
	Compartimentación	----	Heridas	✓	Desmoche	--	

Raíces	Enfermedades	-------	Cortadas	----	No presenta problemas en las raíces.----------
	Plagas	-------	Heridas	----	
	Expuestas o superficiales	-----	Reprimidas o sobre el pavimento	----	
			Estranguladoras	----	

Estructura del Árbol	Copa mal equilibrada	---	Ápice terminal múltiple	---
	Ramas muy largas	---	Tronco inclinado (en grados)	✓ (20°)
	Troncos múltiples	---	Corteza incluida	---
	Troncos codominantes	---	Chupones	✓
	Ramas codominantes	---	Cola de León	---

Estructura General del Árbol	
Irrecuperable	--
Susceptible de Mejora	✓
Buena	--
Muy Buena	--

Valoración del Árbol

Expectativa de vida		Presencia de otros árboles				Otros Valores	
		Hectárea		100 m lineales		Estético	✓
5 años	---	Más de 300	✓	Más de 30	✓	Científico	---
6 a 20	✓	200 a 300	---	20 a 30	---	Histórico	---
21 a 40	---	51 a 199	---	5 a 19	---	Socio- Cultural	✓
Más de 40	---	50 o menos	---	Menos de 5	---	Otros	---

Condición General del Árbol			
Muy bueno	--	Declinante incipiente	✓
Bueno	--	Declinante Severo	-
Muerto	--		

Manejo y Conclusiones

Alternativas para evitar el derribo	Trasplante	---	Observaciones: ----------
	Adecuación de diseños constructivos	----	
	Programación y calendarización de podas	----	

Derribo	Existe el riesgo real y presente para las personas o para sus bienes inmuebles	-----	Para evitar afectaciones significativas en la infraestructura urbana del lugar donde se encuentren	-----
	Existe un riesgo real y presente para el patrimonio urbanístico o arquitectónico del Distrito Federal	-----	Por mejoramiento y mantenimiento de un área verde pública	-----
	Es necesario para el saneamiento de los árboles aledaños	-----	Por obra pública o privada	-----
	Observaciones. ----------			

Poda	Limpieza	----	Poda de Coníferas	----	Observaciones: ----------
	Restauración de copa	----	Poda de palmas maduras	----	
	Aclareo de copa	----	Poda de árbol joven	----	
	Elevación de copa	--	Reducción de copa	----	

Se Conserva	✓	Observaciones: -El árbol se conserva, pero se recomienda realizar mantenimiento periódico para garantizar la permanencia del individuo en buen estado.----------

Arq. Psj. María Guadalupe Mejía Guardia
Dictaminador Técnico 128

Croquis de Localización	Fotos

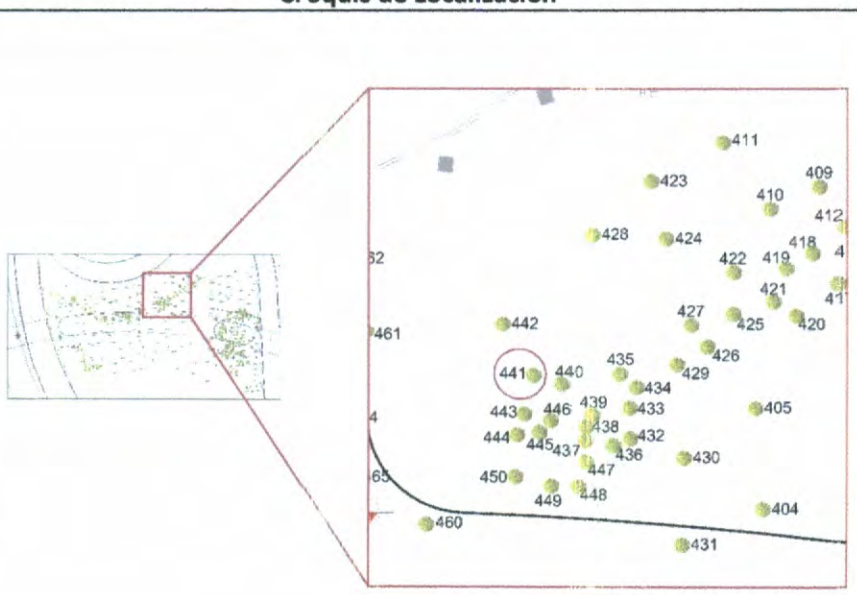







Arq. Psj. María Guadalupe Mejía Guardia
Dictaminador Técnico 128

FREDEL INGENIERIA Y ARQUITECTURA SA DE C.V.

DICTAMEN TÉCNICO INDIVIDUAL
ÁRBOL 442

Fecha de Evaluación:	Día	22	Mes	febrero	Año	2021	Hora	9:00

Datos del solicitante y solicitud:

Domicilio del solicitante	Calle y número	**Partiendo de la Glorieta de la Lealtad en la 1° Sección del Bosque de Chapultepec y terminando en Calzada de los Poetas en la 2° sección del Bosque de Chapultepec.**				
	Colonia	San Miguel Chapultepec 1° Sección. -	Alcaldía	Miguel Hidalgo.	C.P.	11580
Actividad solicitada y justificación del solicitante. - **Construcción del proyecto integral de la calzada flotante los pinos para la conexión peatonal de Molino del Rey, 1ª. sección-Av. Compositores, 2a. secc. del Bosque de Chapultepec"**						

Datos Generales del árbol

Localización

Banqueta	Camellón	Glorieta	Parque	Arriate	Plaza	Propiedad Privada	Obra Civil	Maceta	Otro
---	---	---	---	---	---	---	---	---	✓

Calle y número	Partiendo de la Glorieta de la Lealtad en la 1° Sección del Bosque de Chapultepec y terminando en Calzada de los Poetas en la 2° sección del Bosque de Chapultepec.			Colonia	San Miguel Chapultepec 1° Sección.
Entre Calle	Molino del Rey.	Y calle	Av. De los Compositores.	Alcaldía	Miguel Hidalgo.
Observaciones: El árbol se localiza fuera de área de afectación. ÁREA D----------					

Características

Nombre común y científico (Genero, especie, variedad)	Ciprés italiano, (*Cupressus sempervirens*).	Caducifolio	Perennifolio ✓
Altura Total	7 m	Distancia del Suelo al Follaje	6.5 m
Ancho de la copa 3 m -------	Promedio 3 m ---------	Diámetro de tronco (A 1.30 m de nivel del suelo)	9.4 cm ----------
Largo de la copa 3 m ----------			

Interferencias

Follaje	✓	Inmueble	------	Mobiliario	------	Con tránsito vehicular	--	Cámaras de Seguridad	----
Tronco	---	Cables de energía eléctrica	------	Luminarias	----	Peatonal	----	Otro	-- --
Raíces	-----	Registros	------	Señales de tránsito	-------	Observaciones: Presenta interferencia con follaje. ----------			

Rodeado

Tránsito Vehicular	---	Pasto (≤ 0.5m)	✓	Árboles o plantas	✓	**Descripción del Sitio** El árbol se encuentra rodeado de pasto, árboles y compactación del suelo. ----------
Residuos Sólido	---	Pavimento (≤ 0.5m)	---	Registros	---	
		Riego	---	Compactación del Suelo	✓	

Problemas bióticos		Problemas abióticos				Observaciones
Hojas						
Enfermedades	-----	Marchitez	---	Contaminación	----	No presenta problemas en las hojas.----------
Plagas	-------	Granizo	-----	Helada	----	
Senescentes	-------	Clorosis	---			
Ramas						
Enfermedades	----	Muertas	---	Ramas caídas	--	Presenta copa elevada y rala. ----------
Plagas	----	Vandalismo	---	Ramas desprendidas	--	
Muérdago	----	Desmoche	---	Heridas	--	
Compartimentación	----	Cavidad	---	Pudrición	--	

Arq. Psj. María Guadalupe Mejía Guardia
Dictaminador Técnico 128

Problemas bióticos			Problemas abióticos				Observaciones
Tronco	Enfermedades	----	Vandalismo	---	Cavidades	--	No presenta problemas en el tronco.----------
	Plagas	----	Estrangulamiento	---	Pudriciones	--	----------
	Compartimentación	----	Heridas	---	Desmoche	--	----------

Raíces	Enfermedades	--------	Cortadas	----	No presenta problemas en las raíces.----------
	Plagas	--------	Heridas	----	----------
	Expuestas o superficiales	------	Reprimidas o sobre el pavimento	----	----------
			Estranguladoras	----	

Estructura del Árbol	Copa mal equilibrada	---	Ápice terminal múltiple	---
	Ramas muy largas	---	Tronco inclinado (en grados)	---
	Troncos múltiples	---	Corteza incluida	---
	Troncos codominantes	---	Chupones	---
	Ramas codominantes	---	Cola de León	---

Estructura General del Árbol	
Irrecuperable	--
Susceptible de Mejora	--
Buena	✓
Muy Buena	--

Valoración del Árbol

Expectativa de vida		Presencia de otros árboles				Otros Valores	
		Hectárea		100 m lineales		Estético	✓
5 años	---	Más de 300	✓	Más de 30	✓	Científico	--
6 a 20	---	200 a 300	---	20 a 30	---	Histórico	--
21 a 40	---	51 a 199	---	5 a 19	---	Socio- Cultural	✓
Más de 40	✓	50 o menos	---	Menos de 5	---	Otros	---

Condición General del Árbol			
Muy bueno	--	Declinante incipiente	-
Bueno	✓	Declinante Severo	-
Muerto	--		

Manejo y Conclusiones

Alternativas para evitar el derribo	Trasplante	--	Observaciones: ----------
	Adecuación de diseños constructivos	----	----------
	Programación y calendarización de podas	----	----------

Derribo	Existe el riesgo real y presente para las personas o para sus bienes inmuebles	-----	Para evitar afectaciones significativas en la infraestructura urbana del lugar donde se encuentren	-----
	Existe un riesgo real y presente para el patrimonio urbanístico o arquitectónico del Distrito Federal	-----	Por mejoramiento y mantenimiento de un área verde pública	-----
	Es necesario para el saneamiento de los árboles aledaños	-----	Por obra pública o privada	-----
	Observaciones. ----------			

Poda	Limpieza	----	Poda de Coníferas	----	Observaciones: ----------
	Restauración de copa	----	Poda de palmas maduras	----	----------
	Aclareo de copa	----	Poda de árbol joven	----	----------
	Elevación de copa	--	Reducción de copa	----	

Se Conserva	✓	Observaciones: El árbol se conserva, pero se recomienda realizar mantenimiento periódico para garantizar la permanencia del individuo en buen estado. ----------

Arq. Psj. María Guadalupe Mejía Guardia
Dictaminador Técnico 128

Croquis de Localización	Fotos

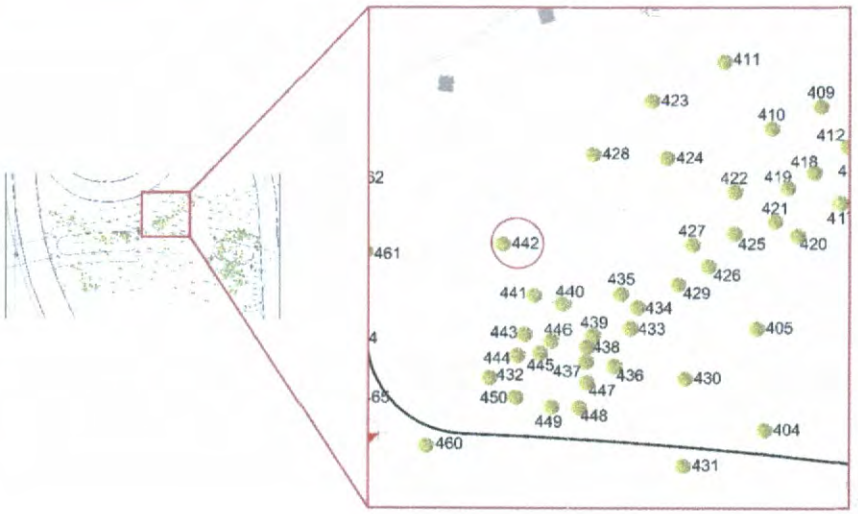







Arq. Psj. María Guadalupe Mejía Guardia
Dictaminador Técnico 128

FREDEL INGENIERIA Y ARQUITECTURA SA DE CV

DICTAMEN TÉCNICO INDIVIDUAL
ÁRBOL 443

Fecha de Evaluación:	Día	22	Mes	febrero	Año	2021	Hora	9:00

Datos del solicitante y solicitud:

Domicilio del solicitante	Calle y número	**Partiendo de la Glorieta de la Lealtad en la 1° Sección del Bosque de Chapultepec y terminando en Calzada de los Poetas en la 2° sección del Bosque de Chapultepec.**				
	Colonia	San Miguel Chapultepec 1° Sección. -	Alcaldía	Miguel Hidalgo.	C.P.	11580
Actividad solicitada y justificación del solicitante. - **Construcción del proyecto integral de la calzada flotante los pinos para la conexión peatonal de Molino del Rey, 1ª. sección-Av. Compositores, 2a. secc. del Bosque de Chapultepec"**						

Datos Generales del árbol

Localización

Banqueta	Camellón	Glorieta	Parque	Arriate	Plaza	Propiedad Privada	Obra Civil	Maceta	Otro
----------	----------	----------	----------	----------	----------	----------	----------	----------	✓

Calle y número	Partiendo de la Glorieta de la Lealtad en la 1° Sección del Bosque de Chapultepec y terminando en Calzada de los Poetas en la 2° sección del Bosque de Chapultepec.			Colonia	San Miguel Chapultepec 1° Sección.
Entre Calle	Molino del Rey.	Y calle	Av. De los Compositores.	Alcaldía	Miguel Hidalgo.
Observaciones: El árbol se localiza fuera de área de afectación. ÁREA D----------					

Características

Nombre común y científico (Genero, especie, variedad)	Fresno, *Fraxinus excelsior.*	Caducifolio ✓	Perennifolio
Altura Total	12 m	Distancia del Suelo al Follaje	4.5 m
Ancho de la copa 5.5 m -------	Promedio 5.5 m -------	Diámetro de tronco (A 1.30 m de nivel del suelo)	32.5 cm ----------
Largo de la copa 5.5 m ----------	----------		----------
----------			----------

Interferencias

Follaje	✓	Inmueble	------	Mobiliario	------	Con tránsito vehicular	----	Cámaras de Seguridad	----
Tronco	---	Cables de energía eléctrica	------	Luminarias	----	Peatonal	----	Otro	-- --
Raíces	-----	Registros	------	Señales de tránsito	-------	Observaciones: Presenta interferencia con follaje. ----------			

Rodeado

Tránsito Vehicular	---	Pasto (≤ 0.5m)	✓	Árboles o plantas	✓	**Descripción del Sitio** El árbol se encuentra rodeado de pasto, árboles y compactación del suelo. ----------
Residuos Sólido	---	Pavimento (≤ 0.5m)	---	Registros	---	----------
		Riego	---	Compactación del Suelo	✓	----------

Problemas bióticos			Problemas abióticos			Observaciones
Hojas						
Enfermedades	------	Marchitez	---	Contaminación	----	Presenta defoliación estacional. ----------
Plagas	--------	Granizo	-----	Helada	----	----------
Senescentes	--------	Clorosis	---			----------
Ramas						
Enfermedades	----	Muertas	---	Ramas caídas	--	No presenta problemas en las ramas. ----------
Plagas	----	Vandalismo	---	Ramas desprendidas	--	----------
Muérdago	----	Desmoche	---	Heridas	--	----------
Compartimentación	----	Cavidad	---	Pudrición	--	----------

Arq. Psj. María Guadalupe Mejía Guardia
Dictaminador Técnico 128

Problemas bióticos			Problemas abióticos				Observaciones
Tronco	Enfermedades	----	Vandalismo	---	Cavidades	--	Presenta abundante secreción en corteza debido a estrés hídrico y presencia de descortezador. ----------
	Plagas	✓	Estrangulamiento	---	Pudriciones	--	
	Compartimentación	----	Heridas	---	Desmoche	--	

Raíces	Enfermedades	-------	Cortadas	---	No presenta problemas en las raíces.----------
	Plagas	-------	Heridas	---	
	Expuestas o superficiales	------	Reprimidas o sobre el pavimento	---	
			Estranguladoras	---	

Estructura del Árbol	Copa mal equilibrada	---	Ápice terminal múltiple	---
	Ramas muy largas	---	Tronco inclinado (en grados)	---
	Troncos múltiples	---	Corteza incluida	✓
	Troncos codominantes	✓	Chupones	---
	Ramas codominantes	---	Cola de León	---

Estructura General del Árbol	
Irrecuperable	--
Susceptible de Mejora	✓
Buena	--
Muy Buena	--

Valoración del Árbol

Expectativa de vida		Presencia de otros árboles				Otros Valores	
		Hectárea		100 m lineales			
5 años	✓	Más de 300	✓	Más de 30	✓	Estético	✓
6 a 20	---	200 a 300	---	20 a 30	---	Científico	---
21 a 40	---	51 a 199	---	5 a 19	---	Histórico	---
Más de 40	---	50 o menos	---	Menos de 5	---	Socio- Cultural	✓
						Otros	---

Condición General del Árbol			
Muy bueno	--	Declinante incipiente	-
Bueno	--	Declinante Severo	✓
Muerto	--		

Manejo y Conclusiones

Alternativas para evitar el derribo	Trasplante	----	Observaciones: ----------
	Adecuación de diseños constructivos	----	
	Programación y calendarización de podas	----	

Derribo	Existe el riesgo real y presente para las personas o para sus bienes inmuebles	-----	Para evitar afectaciones significativas en la infraestructura urbana del lugar donde se encuentren	-----
	Existe un riesgo real y presente para el patrimonio urbanístico o arquitectónico del Distrito Federal	-----	Por mejoramiento y mantenimiento de un área verde pública	-----
	Es necesario para el saneamiento de los árboles aledaños	-----	Por obra pública o privada	-----
	Observaciones. ----------			

Poda	Limpieza	----	Poda de Coníferas	----	Observaciones: ----------
	Restauración de copa	----	Poda de palmas maduras	----	
	Aclareo de copa	---	Poda de árbol joven	----	
	Elevación de copa	--	Reducción de copa	----	

Se Conserva	✓	Observaciones: El árbol se conserva, pero se recomienda realizar mantenimiento periódico para garantizar la permanencia del individuo en buen estado----------

Arq. Psj. María Guadalupe Mejía Guardia
Dictaminador Técnico 128

Croquis de Localización	Fotos

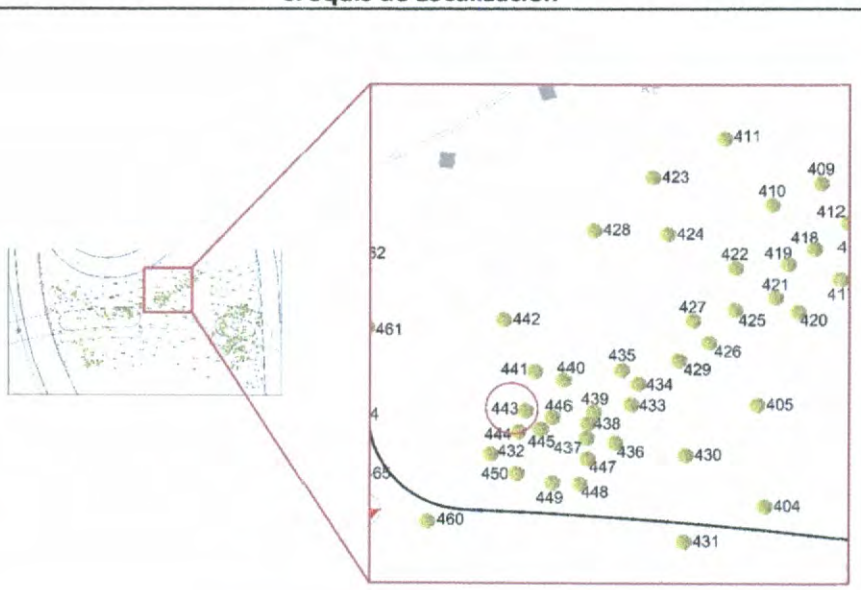







Arq. Psj. María Guadalupe Mejía Guardia
Dictaminador Técnico 128

Fecha de Evaluación:	Día	22	Mes	febrero	Año	2021	Hora	9:00

Datos del solicitante y solicitud:

Domicilio del solicitante	Calle y número	Partiendo de la Glorieta de la Lealtad en la 1° Sección del Bosque de Chapultepec y terminando en Calzada de los Poetas en la 2° sección del Bosque de Chapultepec.				
	Colonia	San Miguel Chapultepec 1° Sección. -	Alcaldía	Miguel Hidalgo.	C.P.	11580
Actividad solicitada y justificación del solicitante. - **Construcción del proyecto integral de la calzada flotante los pinos para la conexión peatonal de Molino del Rey, 1ª. sección-Av. Compositores, 2a. secc. del Bosque de Chapultepec"**						

Datos Generales del árbol

Localización

Banqueta	Camellón	Glorieta	Parque	Arriate	Plaza	Propiedad Privada	Obra Civil	Maceta	Otro
---	---	---	---	---	---	---	---	---	✓

Calle y número	Partiendo de la Glorieta de la Lealtad en la 1° Sección del Bosque de Chapultepec y terminando en Calzada de los Poetas en la 2° sección del Bosque de Chapultepec.			Colonia	San Miguel Chapultepec 1° Sección.
Entre Calle	Molino del Rey.	Y calle	Av. De los Compositores.	Alcaldía	Miguel Hidalgo.
Observaciones: El árbol se localiza fuera de área de afectación. ÁREA D----------					

Características

Nombre común y científico (Genero, especie, variedad)	Fresno, *Fraxinus excelsior.*		Caducifolio ✓	Perennifolio
Altura Total	12 m	Distancia del Suelo al Follaje	5 m	
Ancho de la copa 3.5 m -------	Promedio 3.5 m -------	Diámetro de tronco (A 1.30 m de nivel del suelo)	15.8 cm ----------	
Largo de la copa 3.5 m ---------				

Interferencias

Follaje	✓	Inmueble	-----	Mobiliario	------	Con tránsito vehicular	--	Cámaras de Seguridad	----
Tronco	---	Cables de energía eléctrica	------	Luminarias	----	Peatonal	----	Otro	-- --
Raíces	-----	Registros	-----	Señales de tránsito	-------	Observaciones: Presenta interferencia con follaje. ----------			

Rodeado

Tránsito Vehicular	---	Pasto (≤ 0.5m)	✓	Árboles o plantas	✓	**Descripción del Sitio** El árbol se encuentra rodeado de pasto, árboles y compactación del suelo. ----------
Residuos Sólido	---	Pavimento (≤ 0.5m)	---	Registros	---	
		Riego	---	Compactación del Suelo	✓	

Problemas bióticos		Problemas abióticos				Observaciones

Hojas

Enfermedades	------	Marchitez	---	Contaminación	----	Presenta defoliación estacional.-----
Plagas	--------	Granizo	-----	Helada	----	
Senescentes	--------	Clorosis	---			

Ramas

Enfermedades	----	Muertas	---	Ramas caídas	--	No presenta problemas en las ramas. ----------
Plagas	----	Vandalismo	---	Ramas desprendidas	--	
Muérdago	----	Desmoche	---	Heridas	--	
Compartimentación	----	Cavidad	---	Pudrición	--	

Arq. Psj. María Guadalupe Mejía Guardia
Dictaminador Técnico 128

Problemas bióticos			Problemas abióticos				Observaciones
Tronco	Enfermedades	----	Vandalismo	---	Cavidades	--	Presenta abundante secreción en corteza debido a estrés hídrico y presencia de descortezador. ----------
	Plagas	✓	Estrangulamiento	---	Pudriciones	--	
	Compartimentación	----	Heridas	---	Desmoche	--	

Raíces	Enfermedades	--------	Cortadas	----	No presenta problemas en las raíces.----------
	Plagas	--------	Heridas	----	
	Expuestas o superficiales	------	Reprimidas o sobre el pavimento	----	
			Estranguladoras	----	

Estructura del Árbol	Copa mal equilibrada	---	Ápice terminal múltiple	---
	Ramas muy largas	---	Tronco inclinado (en grados)	---
	Troncos múltiples	---	Corteza incluida	---
	Troncos codominantes	---	Chupones	---
	Ramas codominantes	---	Cola de León	---

Estructura General del Árbol	
Irrecuperable	--
Susceptible de Mejora	✓
Buena	--
Muy Buena	--

Valoración del Árbol

Expectativa de vida		Presencia de otros árboles				Otros Valores	
		Hectárea		100 m lineales		Estético	✓
5 años	---	Más de 300	✓	Más de 30	✓	Científico	---
6 a 20	✓	200 a 300	---	20 a 30	---	Histórico	---
21 a 40	---	51 a 199	---	5 a 19	---	Socio- Cultural	✓
Más de 40	---	50 o menos	---	Menos de 5	---	Otros	---

Condición General del Árbol			
Muy bueno	--	Declinante incipiente	✓
Bueno	--	Declinante Severo	-
Muerto	--		-

Manejo y Conclusiones

Alternativas para evitar el derribo	Trasplante	✓	Observaciones: Es posible que el individuo interfiera con las maniobras para la construcción del proyecto, por lo que se solicita el trasplante como alternativa para evitar el derribo del mismo; sin embargo, no se considera viable ya que las características que presenta y el sitio donde está ubicado no son las adecuadas para realizar una maniobra de acuerdo a la NADF-001-RNAT-2015 y garantizar la supervivencia del mismo. Cabe aclarar que en caso de que al realizar las maniobras el individuo no interfiera, éste no será removido de su sitio y se conservará y realizará el mantenimiento periódico para garantizar la permanencia del individuo en buen estado.
	Adecuación de diseños constructivos	----	
	Programación y calendarización de podas	----	

Derribo	Existe el riesgo real y presente para las personas o para sus bienes inmuebles	-----	Para evitar afectaciones significativas en la infraestructura urbana del lugar donde se encuentren	-----
	Existe un riesgo real y presente para el patrimonio urbanístico o arquitectónico del Distrito Federal	-----	Por mejoramiento y mantenimiento de un área verde pública	-----
	Es necesario para el saneamiento de los árboles aledaños	-----	Por obra pública o privada	-----
	Observaciones. ----------			

Poda	Limpieza	----	Poda de Coníferas	----	Observaciones: ----------
	Restauración de copa	----	Poda de palmas maduras	----	
	Aclareo de copa	--	Poda de árbol joven	----	
	Elevación de copa	--	Reducción de copa	----	

Se Conserva	-----	Observaciones: ----------
	-----	----------

Arq. Psj. María Guadalupe Mejía Guardia
Dictaminador Técnico 128

Croquis de Localización	Fotos

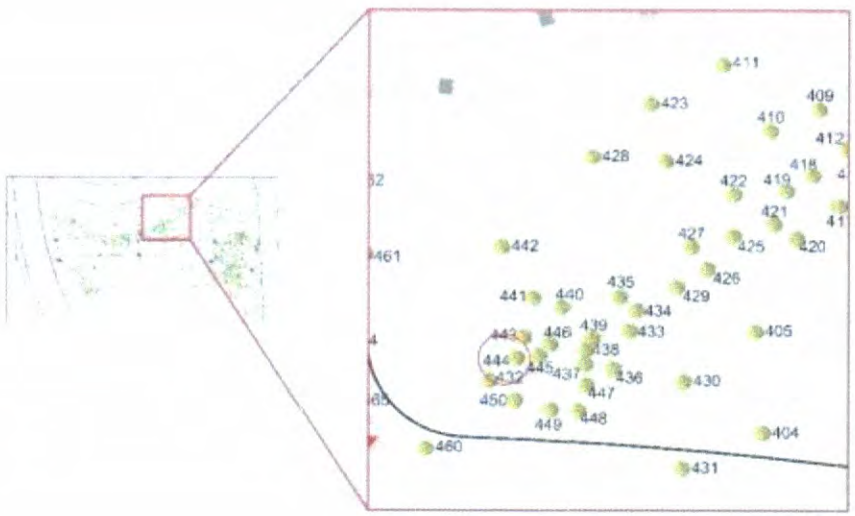









Arq. Psj. María Guadalupe Mejía Guardia
Dictaminador Técnico 128

Fecha de Evaluación:	Día	22	Mes	febrero	Año	2021	Hora	9:00

Datos del solicitante y solicitud:

Domicilio del solicitante	Calle y número	**Partiendo de la Glorieta de la Lealtad en la 1° Sección del Bosque de Chapultepec y terminando en Calzada de los Poetas en la 2° sección del Bosque de Chapultepec.**				
	Colonia	San Miguel Chapultepec 1° Sección. -	Alcaldía	Miguel Hidalgo.	C.P.	11580
Actividad solicitada y justificación del solicitante. - **Construcción del proyecto integral de la calzada flotante los pinos para la conexión peatonal de Molino del Rey, 1ª. sección-Av. Compositores, 2a. secc. del Bosque de Chapultepec"**						

Datos Generales del árbol

Localización

Banqueta	Camellón	Glorieta	Parque	Arriate	Plaza	Propiedad Privada	Obra Civil	Maceta	Otro
----------	----------	----------	----------	----------	----------	----------	----------	----------	✓

Calle y número	Partiendo de la Glorieta de la Lealtad en la 1° Sección del Bosque de Chapultepec y terminando en Calzada de los Poetas en la 2° sección del Bosque de Chapultepec.			Colonia	San Miguel Chapultepec 1° Sección.
Entre Calle	Molino del Rey.	Y calle	Av. De los Compositores.	Alcaldía	Miguel Hidalgo.
Observaciones: El árbol se localiza fuera de área de afectación. ÁREA D----------					

Características

Nombre común y científico (Genero, especie, variedad)	Fresno, *Fraxinus uhdei.*		Caducifolio ✓	Perennifolio
Altura Total	9 m	Distancia del Suelo al Follaje	4.5 m	
Ancho de la copa 1.5 m -------	Promedio 1.5 m ------- ----------	Diámetro de tronco (A 1.30 m de nivel del suelo)	11.5 cm ----------	
Largo de la copa 1.5 m --------- ----------			----------	

Interferencias

Follaje	✓	Inmueble	-----	Mobiliario	-----	Con tránsito vehicular	--	Cámaras de Seguridad	----
Tronco	---	Cables de energía eléctrica	------	Luminarias	----	Peatonal	----	Otro	-- --
Raíces	-----	Registros	------	Señales de tránsito	------	Observaciones: Presenta interferencia con follaje. ----------			

Rodeado

Tránsito Vehicular	--	Pasto (≤ 0.5m)	✓	Árboles o plantas	✓
Residuos Sólido	---	Pavimento (≤ 0.5m)	---	Registros	---
		Riego	---	Compactación del Suelo	✓

Descripción del Sitio
El árbol se encuentra rodeado de pasto, árboles y compactación del suelo. ----------

	Problemas bióticos		Problemas abióticos			Observaciones
Hojas	Enfermedades	------	Marchitez	---	Contaminación ----	Presenta defoliación estacional. ----
	Plagas	-------	Granizo	-----	Helada ---	
	Senescentes	-------	Clorosis	---		

Ramas	Enfermedades	----	Muertas	---	Ramas caídas	--	No presenta problemas en las ramas. ----------
	Plagas	----	Vandalismo	---	Ramas desprendidas	--	
	Muérdago	----	Desmoche	---	Heridas	--	
	Compartimentación	----	Cavidad	---	Pudrición	--	

Arq. Psj. María Guadalupe Mejía Guardia
Dictaminador Técnico 128

Problemas bióticos			Problemas abióticos				Observaciones
Tronco	Enfermedades	----	Vandalismo	---	Cavidades	--	Presenta abundante secreción debido a estrés hídrico en corteza y presencia de descortezador. ----------
	Plagas	----	Estrangulamiento	---	Pudriciones	--	
	Compartimentación	----	Heridas	---	Desmoche	--	

Raíces	Enfermedades	-------	Cortadas	----	No presenta problemas en las raíces. ----------
	Plagas	-------	Heridas	----	
	Expuestas o superficiales	-----	Reprimidas o sobre el pavimento	----	
			Estranguladoras	----	

Estructura del Árbol	Copa mal equilibrada	---	Ápice terminal múltiple	---
	Ramas muy largas	---	Tronco inclinado (en grados)	---
	Troncos múltiples	---	Corteza incluida	---
	Troncos codominantes	---	Chupones	✓
	Ramas codominantes	---	Cola de León	---

Estructura General del Árbol	
Irrecuperable	--
Susceptible de Mejora	✓
Buena	--
Muy Buena	--

Valoración del Árbol

Expectativa de vida		Presencia de otros árboles				Otros Valores	
		Hectárea		100 m lineales			
5 años	---	Más de 300	✓	Más de 30	✓	Estético	✓
6 a 20	---	200 a 300	---	20 a 30	---	Científico	✓
21 a 40	---	51 a 199	---	5 a 19	---	Histórico	✓
Más de 40	✓	50 o menos	---	Menos de 5	---	Socio- Cultural	✓
						Otros	---

Condición General del Árbol			
Muy bueno	--	Declinante incipiente	-
Bueno	--	Declinante Severo	✓
Muerto	--		

Manejo y Conclusiones

Alternativas para evitar el derribo	Trasplante	----	Observaciones: ----------
	Adecuación de diseños constructivos	----	
	Programación y calendarización de podas	----	

Derribo	Existe el riesgo real y presente para las personas o para sus bienes inmuebles	-----	Para evitar afectaciones significativas en la infraestructura urbana del lugar donde se encuentren	-----
	Existe un riesgo real y presente para el patrimonio urbanístico o arquitectónico del Distrito Federal	-----	Por mejoramiento y mantenimiento de un área verde pública	-----
	Es necesario para el saneamiento de los árboles aledaños	-----	Por obra pública o privada	-----
	Observaciones. ----------			

Poda	Limpieza	----	Poda de Coníferas	----	Observaciones: ----------
	Restauración de copa	----	Poda de palmas maduras	----	
	Aclareo de copa	--	Poda de árbol joven	----	
	Elevación de copa	--	Reducción de copa	----	

Se Conserva	✓	Observaciones: El árbol se conserva, pero se recomienda realizar mantenimiento periódico para garantizar la permanencia del individuo en buen estado. El árbol se encuentra listado en el artículo 15 de la Ley de Salvaguarda del Patrimonio urbanístico Arquitectónico del Distrito Federal. ----------

Arq. Psj. María Guadalupe Mejia Guardia
Dictaminador Técnico 128

Croquis de Localización	Fotos

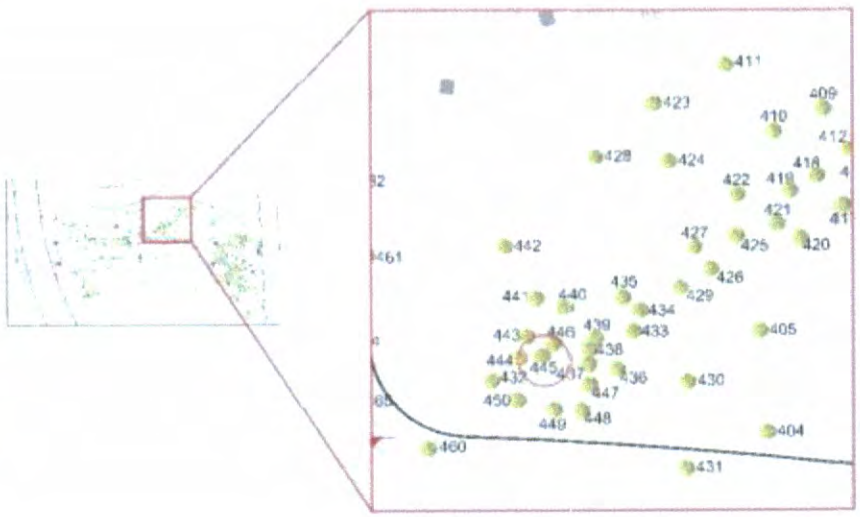







Arq. Psj. María Guadalupe Mejía Guardia
Dictaminador Técnico 128

FREDEL INGENIERIA Y ARQUITECTURA SA DE CV

DICTAMEN TÉCNICO INDIVIDUAL
ÁRBOL 446

Fecha de Evaluación:	Día	22	Mes	febrero	Año	2021	Hora	9:00

Datos del solicitante y solicitud:

Domicilio del solicitante	Calle y número	**Partiendo de la Glorieta de la Lealtad en la 1° Sección del Bosque de Chapultepec y terminando en Calzada de los Poetas en la 2° sección del Bosque de Chapultepec.**				
	Colonia	San Miguel Chapultepec 1° Sección. -	Alcaldía	Miguel Hidalgo.	C.P.	11580
Actividad solicitada y justificación del solicitante. - **Construcción del proyecto integral de la calzada flotante los pinos para la conexión peatonal de Molino del Rey, 1ª. sección-Av. Compositores, 2a. secc. del Bosque de Chapultepec"**						

Datos Generales del árbol

Localización

Banqueta	Camellón	Glorieta	Parque	Arriate	Plaza	Propiedad Privada	Obra Civil	Maceta	Otro
----------	----------	----------	----------	----------	----------	----------	----------	----------	✓

Calle y número	Partiendo de la Glorieta de la Lealtad en la 1° Sección del Bosque de Chapultepec y terminando en Calzada de los Poetas en la 2° sección del Bosque de Chapultepec.			Colonia	San Miguel Chapultepec 1° Sección.
Entre Calle	Molino del Rey.	Y calle	Av. De los Compositores.	Alcaldía	Miguel Hidalgo.
Observaciones: El árbol se localiza fuera de área de afectación. ÁREA D----------					

Características

Nombre común y científico (Genero, especie, variedad)	Sin identificar, muerto en pie	Caducifolio	Perennifolio
Altura Total	5.5 m	Distancia del Suelo al Follaje	- m
Ancho de la copa - m -------	Promedio - ---------- ------	Diámetro de tronco (A 1.30 m de nivel del suelo)	5.5 cm ---------- ---------- ----------
Largo de la copa - m ---------- ----------			

Interferencias

Follaje	--	Inmueble	-----	Mobiliario	------	Con tránsito vehicular	--	Cámaras de Seguridad	----
Tronco	---	Cables de energía eléctrica	------	Luminarias	----	Peatonal	----	Otro	-- --
Raíces	-----	Registros	------	Señales de tránsito	-------	Observaciones: No presenta interferencia. ---------- ----------			

Rodeado

Tránsito Vehicular	--	Pasto (≤ 0.5m)	✓	Árboles o plantas	✓	**Descripción del Sitio** El árbol se encuentra rodeado de pasto, árboles y compactación del suelo. ---------- ---------- ----------
Residuos Sólido	---	Pavimento (≤ 0.5m)	---	Registros	---	
		Riego	---	Compactación del Suelo	✓	

Problemas bióticos			Problemas abióticos			Observaciones
Hojas						
Enfermedades	------	Marchitez	---	Contaminación	----	No presenta problemas en las hojas. ---------- ---------- ----------
Plagas	--------	Granizo	-----	Helada	---	
Senescentes	--------	Clorosis	---			

Ramas						
Enfermedades	----	Muertas	✓	Ramas caídas	--	Presentan ramas secas. ---------- ---------- ----------
Plagas	----	Vandalismo	---	Ramas desprendidas	--	
Muérdago	----	Desmoche	---	Heridas	--	
Compartimentación	----	Cavidad	---	Pudrición	--	

Arq. Psj. María Guadalupe Mejía Guardia
Dictaminador Técnico 128

Problemas bióticos			Problemas abióticos				Observaciones
Tronco	Enfermedades	----	Vandalismo	---	Cavidades	--	Presenta tronco seco. ----------
	Plagas	----	Estrangulamiento	---	Pudriciones	--	
	Compartimentación	----	Muerto	✓	Desmoche	--	

Raíces	Enfermedades	--------	Cortadas	----	No presenta problemas en las raíces.
	Plagas	--------	Heridas	----	
	Expuestas o superficiales	------	Reprimidas o sobre el pavimento	----	
			Estranguladoras	----	

Estructura del Árbol	Copa mal equilibrada	---	Ápice terminal múltiple	---
	Ramas muy largas	---	Tronco inclinado (en grados)	---
	Troncos múltiples	---	Corteza incluida	---
	Troncos codominantes	---	Chupones	---
	Ramas codominantes	---	Cola de León	---

Estructura General del Árbol	
Irrecuperable	✓
Susceptible de Mejora	--
Buena	--
Muy Buena	--

Valoración del Árbol

Expectativa de vida		Presencia de otros árboles				Otros Valores	
		Hectárea		100 m lineales			
5 años	---	Más de 300	✓	Más de 30	✓	Científico	---
6 a 20	---	200 a 300	---	20 a 30	---	Histórico	---
21 a 40	---	51 a 199	---	5 a 19	---	Socio- Cultural	✓
Más de 40	---	50 o menos	---	Menos de 5	---	Otros	---

Condición General del Árbol			
Muy bueno	--	Declinante incipiente	-
Bueno	--	Declinante Severo	-
Muerto	✓		

Manejo y Conclusiones

Alternativas para evitar el derribo	Trasplante	----	Observaciones:
	Adecuación de diseños constructivos	----	
	Programación y calendarización de podas	----	

Derribo	Existe el riesgo real y presente para las personas o para sus bienes inmuebles	-----	Para evitar afectaciones significativas en la infraestructura urbana del lugar donde se encuentren	-----
	Existe un riesgo real y presente para el patrimonio urbanístico o arquitectónico del Distrito Federal	-----	Por mejoramiento y mantenimiento de un área verde pública	-----
	Es necesario para el saneamiento de los árboles aledaños	----	Por obra pública o privada	-----
	Observaciones----------			

Poda	Limpieza	----	Poda de Coníferas	----	Observaciones:
	Restauración de copa	----	Poda de palmas maduras	----	
	Aclareo de copa	----	Poda de árbol joven	----	
	Elevación de copa	--	Reducción de copa	----	

Se Conserva	✓	Observaciones. El individuo está muerto, sin embargo se conserva ya que no causa interferencia con el trazo del proyecto. ----------

Arq. Psj. María Guadalupe Mejía Guardia
Dictaminador Técnico 128

Croquis de Localización	Fotos

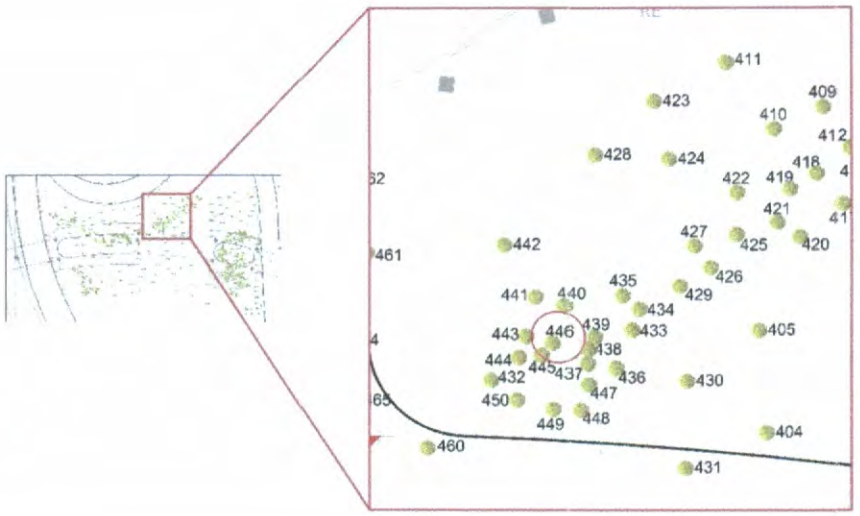







Arq. Psj. María Guadalupe Mejía Guardia
Dictaminador Técnico 128

FREDEL INGENIERIA Y ARQUITECTURA S.A. DE C.V.

DICTAMEN TÉCNICO INDIVIDUAL
ÁRBOL 447

Fecha de Evaluación:	Día	22	Mes	febrero	Año	2021	Hora	9:00

Datos del solicitante y solicitud:

Domicilio del solicitante	Calle y número	**Partiendo de la Glorieta de la Lealtad en la 1° Sección del Bosque de Chapultepec y terminando en Calzada de los Poetas en la 2° sección del Bosque de Chapultepec.**				
	Colonia	San Miguel Chapultepec 1° Sección. -	Alcaldía	Miguel Hidalgo.	C.P.	11580
Actividad solicitada y justificación del solicitante. - **Construcción del proyecto integral de la calzada flotante los pinos para la conexión peatonal de Molino del Rey, 1ª. sección-Av. Compositores, 2a. secc. del Bosque de Chapultepec"**						

Datos Generales del árbol

Localización

Banqueta	Camellón	Glorieta	Parque	Arriate	Plaza	Propiedad Privada	Obra Civil	Maceta	Otro
----------	----------	----------	----------	----------	----------	----------	----------	----------	✓

Calle y número	Partiendo de la Glorieta de la Lealtad en la 1° Sección del Bosque de Chapultepec y terminando en Calzada de los Poetas en la 2° sección del Bosque de Chapultepec.			Colonia	San Miguel Chapultepec 1° Sección.
Entre Calle	Molino del Rey.	Y calle	Av. De los Compositores.	Alcaldía	Miguel Hidalgo.
Observaciones: El árbol se localiza fuera de área de afectación. ÁREA D----------					

Características

Nombre común y científico (Genero, especie, variedad)	Fresno. *Fraxinus excelsior.*	Caducifolio ✓	Perennifolio
Altura Total	11 m	Distancia del Suelo al Follaje	5 m
Ancho de la copa 3 m ------	Promedio 3 m --------	Diámetro de tronco (A 1.30 m de nivel del suelo)	15.5 cm ----------
Largo de la copa 3 m ----------	----------		----------
----------			----------

Interferencias

Follaje	✓	Inmueble	-----	Mobiliario	-----	Con tránsito vehicular	---	Cámaras de Seguridad	---
Tronco	---	Cables de energía eléctrica	-----	Luminarias	----	Peatonal	---	Otro	-- --
Raíces	-----	Registros	-----	Señales de tránsito	------	Observaciones: Presenta interferencia con follaje. ----------			

Rodeado

Tránsito Vehicular	--	Pasto (≤ 0.5m)	✓	Árboles o plantas	✓	**Descripción del Sitio** El árbol se encuentra rodeado de pasto, árboles y compactación del suelo. ----------
Residuos Sólido	---	Pavimento (≤ 0.5m)	---	Registros	---	----------
		Riego	---	Compactación del Suelo	✓	----------

	Problemas bióticos		Problemas abióticos			Observaciones
Hojas	Enfermedades	-----	Marchitez	---	Contaminación	--- Presenta defoliación estacional.----
	Plagas	-------	Granizo	-----	Helada	--- ----------
	Senescentes	-------	Clorosis	---		----------
Ramas	Enfermedades	----	Muertas	---	Ramas caídas	-- Presenta ramas secas. ----------
	Plagas	----	Vandalismo	---	Ramas desprendidas	-- ----------
	Muérdago	----	Desmoche	---	Heridas	-- ----------
	Compartimentación	----	Cavidad	---	Pudrición	-- ----------

Arq. Psj. María Guadalupe Mejía Guardia
Dictaminador Técnico 128

Problemas bióticos			Problemas abióticos				Observaciones
Tronco	Enfermedades	----	Vandalismo	---	Cavidades	--	Presenta plaga de descortezador. ---
	Plagas	✓	Estrangulamiento	---	Pudriciones	--	
	Compartimentación	----	Heridas	---	Desmoche	--	
Raíces	Enfermedades	-------	Cortadas	---			No presenta problemas en las raíces.
	Plagas	-------	Heridas	---			
	Expuestas o superficiales	-----	Reprimidas o sobre el pavimento	---			
			Estranguladoras	---			

Estructura del Árbol				
Copa mal equilibrada	---	Ápice terminal múltiple	---	
Ramas muy largas	---	Tronco inclinado (en grados)	---	
Troncos múltiples	---	Corteza incluida	---	
Troncos codominantes	---	Chupones	---	
Ramas codominantes	---	Cola de León	---	

Estructura General del Árbol	
Irrecuperable	✓
Susceptible de Mejora	--
Buena	--
Muy Buena	--

Valoración del Árbol

Expectativa de vida		Presencia de otros árboles				Otros Valores	
		Hectárea		100 m lineales			
5 años	✓	Más de 300	✓	Más de 30	✓	Estético	✓
6 a 20	---	200 a 300	---	20 a 30	---	Científico	---
21 a 40	---	51 a 199	---	5 a 19	---	Histórico	---
Más de 40	---	50 o menos	---	Menos de 5	---	Socio- Cultural	✓
						Otros	---

Condición General del Árbol			
Muy bueno	--	Declinante incipiente	-
Bueno	--	Declinante Severo	✓
Muerto	--		

Manejo y Conclusiones

Alternativas para evitar el derribo			
Trasplante	----	Observaciones:	
Adecuación de diseños constructivos	----		
Programación y calendarización de podas	----		

Derribo				
Existe el riesgo real y presente para las personas o para sus bienes inmuebles	-----	Para evitar afectaciones significativas en la infraestructura urbana del lugar donde se encuentren	-----	
Existe un riesgo real y presente para el patrimonio urbanístico o arquitectónico del Distrito Federal	-----	Por mejoramiento y mantenimiento de un área verde pública	-----	
Es necesario para el saneamiento de los árboles aledaños	---	Por obra pública o privada	-----	
Observaciones:. ---				

Poda					
Limpieza	---	Poda de Coníferas	---	Observaciones:	
Restauración de copa	---	Poda de palmas maduras	---		
Aclareo de copa	---	Poda de árbol joven	---		
Elevación de copa	--	Reducción de copa	---		

Se Conserva	✓	Observaciones. El árbol se conserva, pero se recomienda realizar mantenimiento periódico para garantizar la permanencia del individuo en buen estado. ---

Arq. Psj. María Guadalupe Mejía Guardia
Dictaminador Técnico 128

Croquis de Localización	Fotos

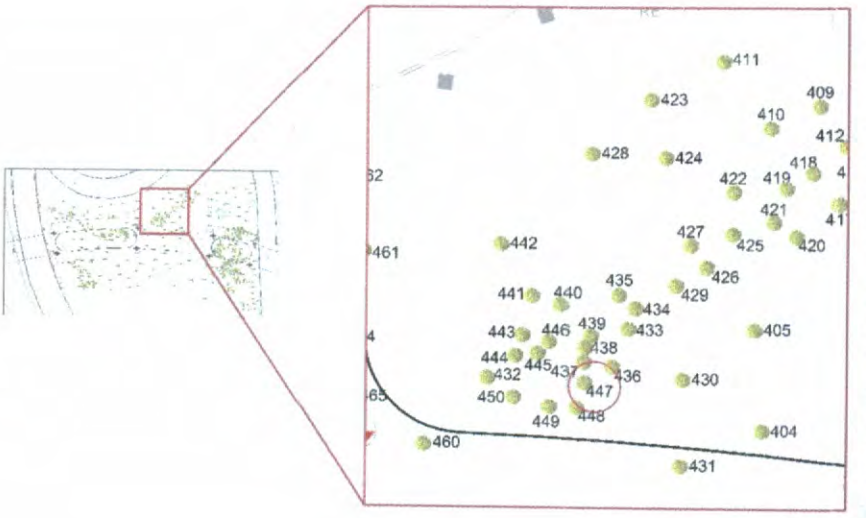







Arq. Psj. María Guadalupe Mejía Guardia
Dictaminador Técnico 128

FREDEL INGENIERIA Y ARQUITECTURA SA DE CV

DICTAMEN TÉCNICO INDIVIDUAL
ÁRBOL 448

Fecha de Evaluación:	Día	22	Mes	febrero	Año	2021	Hora	9:00

Datos del solicitante y solicitud:

Domicilio del solicitante	Calle y número	**Partiendo de la Glorieta de la Lealtad en la 1° Sección del Bosque de Chapultepec y terminando en Calzada de los Poetas en la 2° sección del Bosque de Chapultepec.**				
	Colonia	San Miguel Chapultepec 1° Sección. -	Alcaldía	Miguel Hidalgo.	C.P.	11580
Actividad solicitada y justificación del solicitante. - **Construcción del proyecto integral de la calzada flotante los pinos para la conexión peatonal de Molino del Rey, 1ª. sección-Av. Compositores, 2a. secc. del Bosque de Chapultepec"**						

Datos Generales del árbol

Localización

Banqueta	Camellón	Glorieta	Parque	Arriate	Plaza	Propiedad Privada	Obra Civil	Maceta	Otro
---	---	---	---	---	---	---	---	---	✓

Calle y número	Partiendo de la Glorieta de la Lealtad en la 1° Sección del Bosque de Chapultepec y terminando en Calzada de los Poetas en la 2° sección del Bosque de Chapultepec.			Colonia	San Miguel Chapultepec 1° Sección.
Entre Calle	Molino del Rey.	Y calle	Av. De los Compositores.	Alcaldía	Miguel Hidalgo.
Observaciones: El árbol se localiza fuera de área de afectación. ÁREA D----------					

Características

Nombre común y científico (Genero, especie, variedad)	Fresno. *Fraxinus excelsior.*	Caducifolio ✓	Perennifolio
Altura Total	9 m	Distancia del Suelo al Follaje	4.5 m
Ancho de la copa 3 m -------	Promedio 3 m ---------	Diámetro de tronco (A 1.30 m de nivel del suelo)	12.1 cm ----------
Largo de la copa 3 m ----------			

Interferencias

Follaje	✓	Inmueble	-----	Mobiliario	-----	Con tránsito vehicular	---	Cámaras de Seguridad	----
Tronco	---	Cables de energía eléctrica	------	Luminarias	----	Peatonal	----	Otro	-- --
Raíces	-----	Registros	------	Señales de tránsito	-------	Observaciones: Presenta interferencia con follaje. ----------			

Rodeado

Tránsito Vehicular	--	Pasto (≤ 0.5m)	✓	Árboles o plantas	✓	**Descripción del Sitio** El árbol se encuentra rodeado de pasto, árboles y compactación del suelo. ----------
Residuos Sólido	---	Pavimento (≤ 0.5m)	---	Registros	---	
		Riego	---	Compactación del Suelo	✓	

Problemas bióticos		Problemas abióticos				Observaciones

Hojas

Enfermedades	-----	Marchitez	---	Contaminación	---	Presenta defoliación estacional. -----
Plagas	-------	Granizo	-----	Helada	---	
Senescentes	-------	Clorosis	---			

Ramas

Enfermedades	----	Muertas	---	Ramas caídas	--	Presenta copa elevada. ----------
Plagas	----	Vandalismo	---	Ramas desprendidas	--	
Muérdago	----	Desmoche	---	Heridas	--	
Compartimentación	----	Cavidad	---	Pudrición	--	

Arq. Psj. María Guadalupe Mejía Guardia
Dictaminador Técnico 128

Problemas bióticos			Problemas abióticos				Observaciones
Tronco	Enfermedades	----	Vandalismo	---	Cavidades	✓	Presenta oquedad en tronco. --------
	Plagas	----	Estrangulamiento	---	Pudriciones	--	
	Compartimentación	----	Heridas	---	Desmoche	--	

Raíces	Enfermedades	--------	Cortadas	----	No presenta problemas en las raíces.
	Plagas	--------	Heridas	----	
	Expuestas o superficiales	------	Reprimidas o sobre el pavimento	----	
			Estranguladoras	----	

Estructura del Árbol	Copa mal equilibrada	---	Ápice terminal múltiple	---
	Ramas muy largas	---	Tronco inclinado (en grados)	---
	Troncos múltiples	---	Corteza incluida	---
	Troncos codominantes	---	Chupones	✓
	Ramas codominantes	---	Cola de León	---

Estructura General del Árbol	
Irrecuperable	--
Susceptible de Mejora	✓
Buena	--
Muy Buena	--

Valoración del Árbol

Expectativa de vida		Presencia de otros árboles				Otros Valores	
		Hectárea		100 m lineales		Estético	✓
5 años	---	Más de 300	✓	Más de 30	✓	Científico	---
6 a 20	---	200 a 300	---	20 a 30	---	Histórico	---
21 a 40	---	51 a 199	---	5 a 19	---	Socio- Cultural	✓
Más de 40	✓	50 o menos	---	Menos de 5	---	Otros	---

Condición General del Árbol			
Muy bueno	--	Declinante incipiente	✓
Bueno	--	Declinante Severo	-
Muerto	--		

Manejo y Conclusiones

Alternativas para evitar el derribo	Trasplante	----	Observaciones:
	Adecuación de diseños constructivos	----	
	Programación y calendarización de podas	----	

Derribo	Existe el riesgo real y presente para las personas o para sus bienes inmuebles	-----	Para evitar afectaciones significativas en la infraestructura urbana del lugar donde se encuentren	-----
	Existe un riesgo real y presente para el patrimonio urbanístico o arquitectónico del Distrito Federal	-----	Por mejoramiento y mantenimiento de un área verde pública	-----
	Es necesario para el saneamiento de los árboles aledaños	-----	Por obra pública o privada	-----
	Observaciones.. ----------			

Poda	Limpieza	----	Poda de Coníferas	----	Observaciones:
	Restauración de copa	----	Poda de palmas maduras	----	
	Aclareo de copa	---	Poda de árbol joven	----	
	Elevación de copa	--	Reducción de copa	----	

Se Conserva	✓	Observaciones: El árbol se conserva, pero se recomienda realizar mantenimiento periódico para garantizar la permanencia del individuo en buen estado----------

Arq. Psj. María Guadalupe Mejía Guardia
Dictaminador Técnico 128

Croquis de Localización	Fotos

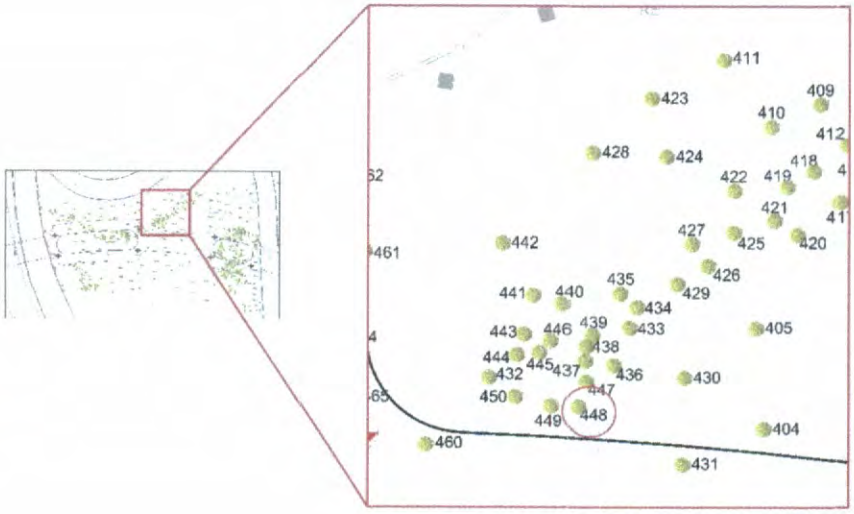







Arq. Psj. María Guadalupe Mejía Guardia
Dictaminador Técnico 128

FREDEL INGENIERIA Y ARQUITECTURA SA DE CV

DICTAMEN TÉCNICO INDIVIDUAL
ÁRBOL 449

Fecha de Evaluación:	Día	22	Mes	febrero	Año	2021	Hora	9:00

Datos del solicitante y solicitud:

Domicilio del solicitante	Calle y número	**Partiendo de la Glorieta de la Lealtad en la 1° Sección del Bosque de Chapultepec y terminando en Calzada de los Poetas en la 2° sección del Bosque de Chapultepec.**				
	Colonia	San Miguel Chapultepec 1° Sección. -	Alcaldía	Miguel Hidalgo.	C.P.	11580
Actividad solicitada y justificación del solicitante. - **Construcción del proyecto integral de la calzada flotante los pinos para la conexión peatonal de Molino del Rey, 1ª. sección-Av. Compositores, 2a. secc. del Bosque de Chapultepec"**						

Datos Generales del árbol

Localización

Banqueta	Camellón	Glorieta	Parque	Arriate	Plaza	Propiedad Privada	Obra Civil	Maceta	Otro
----------	----------	----------	----------	----------	----------	----------	----------	----------	✓

Calle y número	Partiendo de la Glorieta de la Lealtad en la 1° Sección del Bosque de Chapultepec y terminando en Calzada de los Poetas en la 2° sección del Bosque de Chapultepec.			Colonia	San Miguel Chapultepec 1° Sección.
Entre Calle	Molino del Rey.	Y calle	Av. De los Compositores.	Alcaldía	Miguel Hidalgo.
Observaciones: El árbol se localiza fuera de área de afectación. ÁREA D----------					

Características

Nombre común y científico (Genero, especie, variedad)	Fresno. *Fraxinus excelsior.*		Caducifolio ✓ / Perennifolio
Altura Total	10.5 m	Distancia del Suelo al Follaje	4.5 m
Ancho de la copa 3 m ------- / Largo de la copa 3 m ---------- ----------	Promedio 3 m --------- ----------	Diámetro de tronco (A 1.30 m de nivel del suelo)	15.4 cm ---------- ---------- ----------

Interferencias

Follaje	✓	Inmueble	-----	Mobiliario	------	Con tránsito vehicular	----	Cámaras de Seguridad	----
Tronco	---	Cables de energía eléctrica	------	Luminarias	----	Peatonal	----	Otro	-- --
Raíces	-----	Registros	------	Señales de tránsito	-------	Observaciones: Presenta interferencia con follaje. ---------- ----------			

Rodeado

Tránsito Vehicular	--	Pasto (≤ 0.5m)	✓	Árboles o plantas	✓	**Descripción del Sitio** El árbol se encuentra rodeado de pasto, árboles y compactación del suelo. ---------- ---------- ----------
Residuos Sólido	---	Pavimento (≤ 0.5m)	---	Registros	---	
		Riego	---	Compactación del Suelo	✓	

Problemas bióticos			Problemas abióticos			Observaciones
Hojas						
Enfermedades	---	Marchitez	---	Contaminación	----	Presenta defoliación estacional. ----- ---------- ---------- ----------
Plagas	--------	Granizo	-----	Helada	---	
Senescentes	--------	Clorosis	---			
Ramas						
Enfermedades	----	Muertas	✓	Ramas caídas	--	Presenta copa elevada con ramas muertas. ---------- ---------- ---------- ----------
Plagas	----	Vandalismo	---	Ramas desprendidas	--	
Muérdago	----	Desmoche	---	Heridas	--	
Compartimentación	----	Cavidad	---	Pudrición	--	

Arq. Psj. María Guadalupe Mejía Guardia
Dictaminador Técnico 128

Problemas bióticos			Problemas abióticos				Observaciones
Tronco	Enfermedades	----	Vandalismo	---	Cavidades	--	Presenta secreción por estrés hídrico y presencia de descortezador. ----------
	Plagas	✓	Estrangulamiento	---	Pudriciones	--	
	Compartimentación	----	Heridas	---	Desmoche	--	

Raíces	Enfermedades	-------	Cortadas	----	Presenta raíces expuestas. ----------
	Plagas	-------	Heridas	----	
	Expuestas o superficiales	✓	Reprimidas o sobre el pavimento	----	
			Estranguladoras	----	

Estructura del Árbol	Copa mal equilibrada	---	Ápice terminal múltiple	---
	Ramas muy largas	---	Tronco inclinado (en grados)	-----
	Troncos múltiples	✓	Corteza incluida	---
	Troncos codominantes	---	Chupones	✓
	Ramas codominantes	---	Cola de León	---

Estructura General del Árbol	
Irrecuperable	--
Susceptible de Mejora	✓
Buena	--
Muy Buena	--

Valoración del Árbol

Expectativa de vida		Presencia de otros árboles				Otros Valores	
		Hectárea		100 m lineales			
5 años	---	Más de 300	✓	Más de 30	✓	Científico	---
6 a 20	✓	200 a 300	---	20 a 30	---	Histórico	---
21 a 40	---	51 a 199	---	5 a 19	---	Socio- Cultural	✓
Más de 40	---	50 o menos	---	Menos de 5	---	Otros	---

Condición General del Árbol			
Muy bueno	--	Declinante incipiente	✓
Bueno	--	Declinante Severo	-
Muerto	--		-

Manejo y Conclusiones

Alternativas para evitar el derribo	Trasplante	✓	Observaciones: Es posible que el individuo interfiera con las maniobras para la construcción del proyecto, por lo que se solicita el trasplante como alternativa para evitar el derribo del mismo; sin embargo, no se considera viable ya que las características que presenta y el sitio donde está ubicado no son las adecuadas para realizar una maniobra de acuerdo a la NADF-001-RNAT-2015 y garantizar la supervivencia del mismo. Cabe aclarar que en caso de que al realizar las maniobras el individuo no interfiera, éste no será removido de su sitio y se conservará y realizará el mantenimiento periódico para garantizar la permanencia del individuo en buen estado.
	Adecuación de diseños constructivos	----	
	Programación y calendarización de podas	----	

Derribo	Existe el riesgo real y presente para las personas o para sus bienes inmuebles	-----	Para evitar afectaciones significativas en la infraestructura urbana del lugar donde se encuentren	-----
	Existe un riesgo real y presente para el patrimonio urbanístico o arquitectónico del Distrito Federal	-----	Por mejoramiento y mantenimiento de un área verde pública	-----
	Es necesario para el saneamiento de los árboles aledaños	----	Por obra pública o privada	-----
	Observaciones:. ----------			

Poda	Limpieza	----	Poda de Coníferas	----	Observaciones:
	Restauración de copa	----	Poda de palmas maduras	----	
	Aclareo de copa	----	Poda de árbol joven	----	
	Elevación de copa	--	Reducción de copa	----	

Se Conserva	------ -----	Observaciones.----------

Arq. Psj. María Guadalupe Mejía Guardia
Dictaminador Técnico 128

Croquis de Localización	Fotos

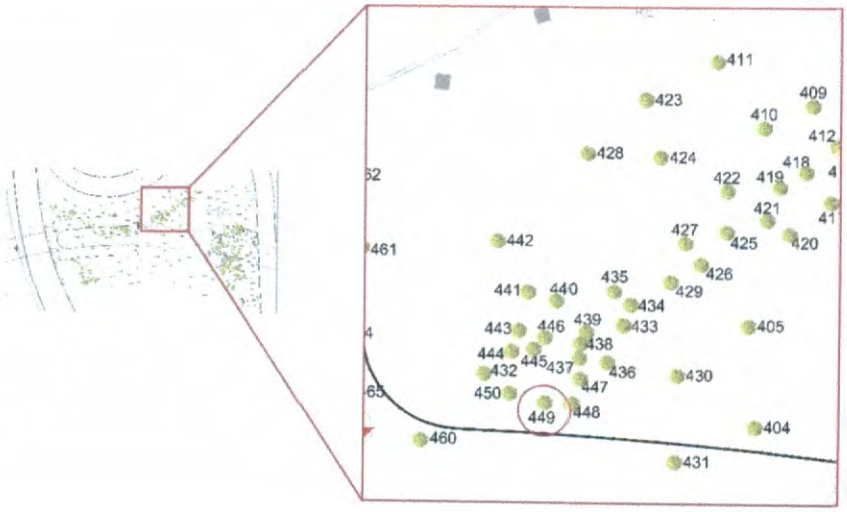







Arq. Psj. María Guadalupe Mejía Guardia
Dictaminador Técnico 128

FEREDEL INGENIERIA Y ARQUITECTURA SA DE CV

DICTAMEN TÉCNICO INDIVIDUAL
ÁRBOL 450

Fecha de Evaluación:	Día	22	Mes	febrero	Año	2021	Hora	9:00

Datos del solicitante y solicitud:

Domicilio del solicitante	Calle y número	**Partiendo de la Glorieta de la Lealtad en la 1° Sección del Bosque de Chapultepec y terminando en Calzada de los Poetas en la 2° sección del Bosque de Chapultepec.**				
	Colonia	San Miguel Chapultepec 1° Sección. -	Alcaldía	Miguel Hidalgo.	C.P.	11580
Actividad solicitada y justificación del solicitante. - **Construcción del proyecto integral de la calzada flotante los pinos para la conexión peatonal de Molino del Rey, 1ª. sección-Av. Compositores, 2a. secc. del Bosque de Chapultepec"**						

Datos Generales del árbol

Localización

Banqueta	Camellón	Glorieta	Parque	Arriate	Plaza	Propiedad Privada	Obra Civil	Maceta	Otro
---	---	---	---	---	---	---	---	---	✓

Calle y número	Partiendo de la Glorieta de la Lealtad en la 1° Sección del Bosque de Chapultepec y terminando en Calzada de los Poetas en la 2° sección del Bosque de Chapultepec.			Colonia	San Miguel Chapultepec 1° Sección.
Entre Calle	Molino del Rey.	Y calle	Av. De los Compositores.	Alcaldía	Miguel Hidalgo.
Observaciones: El árbol se localiza fuera de área de afectación. ÁREA D----------					

Características

Nombre común y científico (genero, especie, variedad)			Fresno (*Fraxinus excelsior*)	Caducifolio ✓ / Perennifolio
Altura Total		8 m	Distancia del Suelo al Follaje	4 m
Ancho de la copa	1.2 m	Promedio 1.2 m	Diámetro de tronco (A 1.30 m d nivel del suelo)	8.5 cm ----------
Largo de la copa	1.2 m			----------

Interferencias

Follaje	✓	Inmueble	---	Mobiliario	---	Con tránsito vehicular	---	Cámaras de Seguridad	---
Tronco	---	Cables de energía eléctrica	---	Luminarias	---	Peatonal	---	Otro	---
Raíces	---	Registros	---	Señales de tránsito	---	Observaciones: Presenta interferencia con follaje. ----------			

Rodeado

Tránsito Vehicular	---	Pasto (≤ 0.5m)	✓	Árboles o plantas	✓	**Descripción del Sitio** El árbol se encuentra rodeado de pasto, compactación de suelo, plantas y árboles. ----------
Residuos sólidos	---	Pavimento (≤ 0.5m)	---	Registros	---	
Muros	---	Riego	---	Compactación del Suelo	✓	

Problemas bióticos			Problemas abióticos			Observaciones
Hojas						
Enfermedades	---	Marchitez	---	Contaminación	---	Presenta defoliación estacional. ----------
Plagas	---	Granizo	---	Helada	---	
Senescentes	---	Clorosis	---	----------		
Ramas						
Enfermedades	---	Muertas	---	Ramas caídas	---	No se aprecian problemas en las ramas. ----------
Plagas	---	Vandalismo	---	Ramas desprendidas	---	
Muérdago	---	Desmoche	---	Heridas	---	
Compartimentación	---	Cavidad	---	Pudrición	---	

Arq. Psj. María Guadalupe Mejía Guardia
Dictaminador Técnico 128

Problemas bióticos			Problemas abióticos				Observaciones
Tronco	Enfermedades	---	Vandalismo	---	Cavidades	---	No se aprecian problemas en el tronco. ----------
	Plagas	---	Estrangulamiento	---	Pudriciones	---	
	Compartimentación	---	Heridas	---	Desmoche	---	
	Enredadera	---	Muerto	---	----------		

Raíces	Enfermedades	---	Cortadas	---	No se aprecian problemas en las raíces. ----------
	Plagas	---	Heridas	---	
	Expuestas o superficiales	---	Reprimidas o sobre el pavimento	---	
			Estranguladoras	---	

Estructura del Árbol	Copa mal equilibrada	----	Ápice terminal múltiple	----
	Ramas muy largas	----	Tronco inclinado (en grados)	✓ (15°)
	Troncos múltiples	----	Corteza incluida	✓
	Troncos codominantes	✓	Chupones	✓
	Ramas codominantes	----	Cola de León	----

Estructura general del árbol	
Irrecuperable	--
Susceptible de Mejora	✓
Buena	--
Muy Buena	--

Valoración del árbol:

Expectativa de vida		Presencia de otros árboles				Otros valores	
		Hectárea		100 m lineales		Estético	✓
5 años	---	Más de 300	✓	Más de 30	✓	Científico	---
6 a 20	---	200 a 300	---	20 a 30	---	Histórico	---
21 a 40	---	51 a 199	---	5 a 19	---	Socio- Cultural	✓
Más de 40	✓	50 o menos	---	Menos de 5	---	Otros	---

Condición general del árbol			
Muy bueno	--	Declinante incipiente	- -
Bueno	✓	Declinante Severo	- -
Muerto	--		

Manejo y conclusiones:

Alternativas para evitar el derribo	Trasplante	✓	Observaciones: Es posible que el individuo interfiera con las maniobras para la construcción del proyecto, por lo que se solicita el trasplante como alternativa para evitar el derribo del mismo; sin embargo, no se considera viable ya que las características que presenta y el sitio donde está ubicado no son las adecuadas para realizar una maniobra de acuerdo a la NADF-001-RNAT-2015 y garantizar la supervivencia del mismo. Cabe aclarar que en caso de que al realizar las maniobras el individuo no interfiera, éste no será removido de su sitio y se conservará y realizará el mantenimiento periódico para garantizar la permanencia del individuo en buen estado
	Adecuación de diseños constructivos	---	
	Programación y calendarización de podas	---	

Derribo	Existe el riesgo real y presente para las personas o para sus bienes inmuebles	---	Para evitar afectaciones significativas en la infraestructura urbana del lugar donde se encuentren	----
	Existe un riesgo real y presente para el patrimonio urbanístico o arquitectónico del Distrito Federal	---	Por mejoramiento y mantenimiento de un área verde pública	----
	Es necesario para el saneamiento de los árboles aledaños	---	Por obra pública o privada	----
	Observaciones. ----------			

Poda	Limpieza	---	Poda de Coníferas	---	Observaciones: ----------
	Restauración de copa	---	Poda en V	---	
	Aclareo de copa	---	Poda de árbol joven	---	
	Elevación de copa	---	Reducción de copa	---	

Se Conserva	-----	Observaciones: ----------

Arq. Psj. María Guadalupe Mejía Guardia
Dictaminador Técnico 128

Croquis de Localización	Fotos

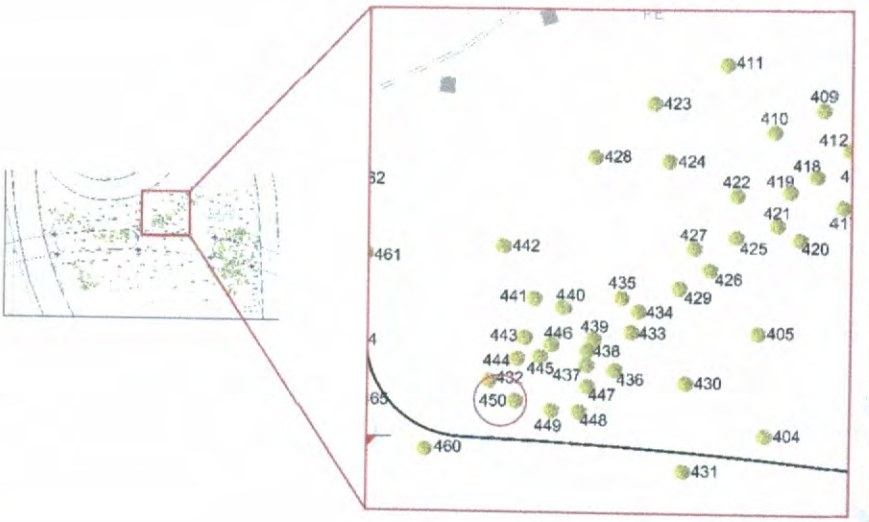







Arq. Psj. María Guadalupe Mejía Guardia
Dictaminador Técnico 128

Fecha de Evaluación:	Día	22	Mes	febrero	Año	2021	Hora	9:00

Datos del solicitante y solicitud:

Domicilio del solicitante	Calle y número	**Partiendo de la Glorieta de la Lealtad en la 1° Sección del Bosque de Chapultepec y terminando en Calzada de los Poetas en la 2° sección del Bosque de Chapultepec.**				
	Colonia	San Miguel Chapultepec 1° Sección. -	Alcaldía	Miguel Hidalgo.	C.P.	11580
Actividad solicitada y justificación del solicitante. - **Construcción del proyecto integral de la calzada flotante los pinos para la conexión peatonal de Molino del Rey, 1ª. sección-Av. Compositores, 2a. secc. del Bosque de Chapultepec"**						

Datos Generales del árbol

Localización

Banqueta	Camellón	Glorieta	Parque	Arriate	Plaza	Propiedad Privada	Obra Civil	Maceta	Otro
---	---	---	---	---	---	---	---	---	✓

Calle y número	Partiendo de la Glorieta de la Lealtad en la 1° Sección del Bosque de Chapultepec y terminando en Calzada de los Poetas en la 2° sección del Bosque de Chapultepec.			Colonia	San Miguel Chapultepec 1° Sección.
Entre Calle	Molino del Rey.	Y calle	Av. De los Compositores.	Alcaldía	Miguel Hidalgo.
Observaciones: El árbol se localiza dentro de área de afectación. ÁREA D----------					

Características

Nombre común y científico (genero, especie, variedad)			Cedro blanco (*Callitropsis lusitanica*)	Caducifolio	Perennifolio ✓
Altura Total		8.5 m	Distancia del Suelo al Follaje	----------	
Ancho de la copa	---	Promedio ---	Diámetro de tronco (A 1.30 m d nivel del suelo)	14 cm ----------	
Largo de la copa	---			----------	

Interferencias

Follaje	---	Inmueble	---	Mobiliario	---	Con tránsito vehicular	---	Cámaras de Seguridad	---
Tronco	---	Cables de energía eléctrica	---	Luminarias	---	Peatonal	---	Otro	---
Raíces	---	Registros	---	Señales de tránsito	---	Observaciones: No presenta interferencia ----------			

Rodeado

Tránsito Vehicular	---	Pasto (≤ 0.5m)	✓	Árboles o plantas	✓	**Descripción del Sitio** El árbol se encuentra rodeado de pasto, compactación de suelo, plantas y árboles. ----------
Residuos sólidos	---	Pavimento (≤ 0.5m)	---	Registros	---	
Muros	---	Riego	---	Compactación del Suelo	✓	

	Problemas bióticos			Problemas abióticos			Observaciones
Hojas	Enfermedades	---	Marchitez	---	Contaminación	---	No presenta follaje. ----------
	Plagas	---	Granizo	---	Helada	---	
	Senescentes	---	Clorosis	---	----------		

Ramas	Enfermedades	---	Muertas	✓	Ramas caídas	---	Presenta ramas muertas. ----------
	Plagas	---	Vandalismo	---	Ramas desprendidas	---	
	Muérdago	---	Desmoche	---	Heridas	---	
	Compartimentación	---	Cavidad	---	Pudrición	---	

Arq. Psj. María Guadalupe Mejía Guardia
Dictaminador Técnico 128

Problemas bióticos			Problemas abióticos				Observaciones
Tronco	Enfermedades	---	Vandalismo	---	Cavidades	---	Presenta tronco muerto con plaga de descortezadores.
	Plagas	✓	Estrangulamiento	---	Pudriciones	---	
	Compartimentación	---	Heridas	---	Desmoche	---	
	Enredadera	---	Muerto	✓	----------		

Raíces	Enfermedades	---	Cortadas	---	No se aprecian problemas en las raíces.
	Plagas	---	Heridas	---	
	Expuestas o superficiales	---	Reprimidas o sobre el pavimento	---	
			Estranguladoras	---	

Estructura del Árbol	Copa mal equilibrada	----	Ápice terminal múltiple	----
	Ramas muy largas	----	Tronco inclinado (en grados)	----
	Troncos múltiples	----	Corteza incluida	----
	Troncos codominantes	----	Chupones	----
	Ramas codominantes	----	Cola de León	----

Estructura general del árbol	
Irrecuperable	✓
Susceptible de Mejora	--
Buena	--
Muy Buena	--

Valoración del árbol:

Expectativa de vida		Presencia de otros árboles				Otros valores	
		Hectárea		100 m lineales			
5 años	--	Más de 300	✓	Más de 30	✓	Estético	---
6 a 20	---	200 a 300	---	20 a 30	---	Científico	---
21 a 40	---	51 a 199	---	5 a 19	---	Histórico	---
Más de 40	---	50 o menos	---	Menos de 5	---	Socio- Cultural	✓
						Otros	---

Condición general del árbol			
Muy bueno	--	Declinante incipiente	- -
Bueno	--	Declinante Severo	- -
Muerto	✓		

Manejo y conclusiones:

Alternativas para evitar el derribo	Trasplante	---	Observaciones:
	Adecuación de diseños constructivos	---	
	Programación y calendarización de podas	---	

Derribo	Existe el riesgo real y presente para las personas o para sus bienes inmuebles	---	Para evitar afectaciones significativas en la infraestructura urbana del lugar donde se encuentren	----
	Existe un riesgo real y presente para el patrimonio urbanístico o arquitectónico del Distrito Federal	---	Por mejoramiento y mantenimiento de un área verde pública	----
	Es necesario para el saneamiento de los árboles aledaños	✓	Por obra pública o privada	----
	Observaciones: El individuo está muerto, por lo que se recomienda el retiro para evitar se convierta en un árbol de riesgo, además de ser necesario para el saneamiento de los árboles aledaños. ----------			

Poda	Limpieza	---	Poda de Coníferas	---	Observaciones:
	Restauración de copa	---	Poda en V	---	
	Aclareo de copa	---	Poda de árbol joven	---	
	Elevación de copa	---	Reducción de copa	---	

Se Conserva	---	Observaciones. ----------

Arq. Psj. María Guadalupe Mejía Guardia
Dictaminador Técnico 128

Croquis de Localización	Fotos

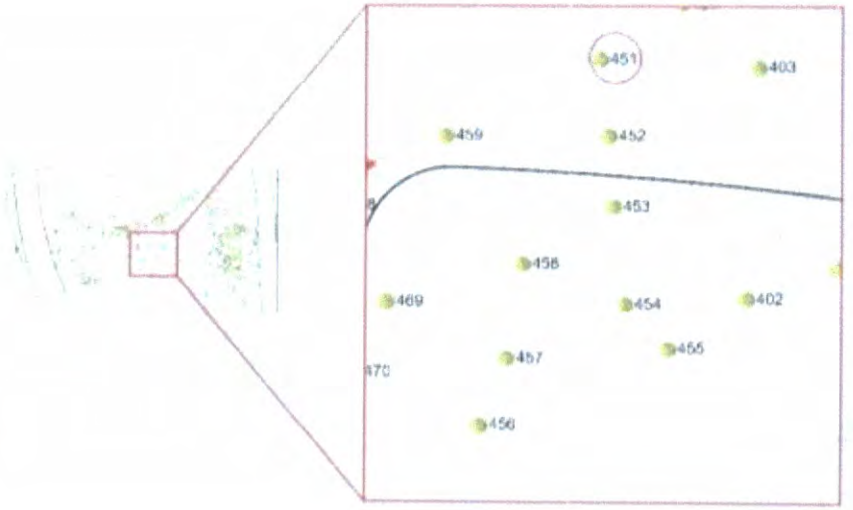









Arq. Psj. María Guadalupe Mejía Guardia
Dictaminador Técnico 128

DICTAMEN TÉCNICO INDIVIDUAL

ÁRBOL 452

Fecha de Evaluación:	Día	22	Mes	febrero	Año	2021	Hora	9:00

Datos del solicitante y solicitud:

Domicilio del solicitante	Calle y número	**Partiendo de la Glorieta de la Lealtad en la 1° Sección del Bosque de Chapultepec y terminando en Calzada de los Poetas en la 2° sección del Bosque de Chapultepec.**				
	Colonia	San Miguel Chapultepec 1° Sección. -	Alcaldía	Miguel Hidalgo.	C.P.	11580
Actividad solicitada y justificación del solicitante. - **Construcción del proyecto integral de la calzada flotante los pinos para la conexión peatonal de Molino del Rey, 1ª. sección-Av. Compositores, 2a. secc. del Bosque de Chapultepec"**						

Datos Generales del árbol

Localización

Banqueta	Camellón	Glorieta	Parque	Arriate	Plaza	Propiedad Privada	Obra Civil	Maceta	Otro
---	---	---	---	---	---	---	---	---	✓

Calle y número	Partiendo de la Glorieta de la Lealtad en la 1° Sección del Bosque de Chapultepec y terminando en Calzada de los Poetas en la 2° sección del Bosque de Chapultepec.			Colonia	San Miguel Chapultepec 1° Sección.
Entre Calle	Molino del Rey.	Y calle	Av. De los Compositores.	Alcaldía	Miguel Hidalgo.
Observaciones: El árbol se localiza fuera de área de afectación. ÁREA D----------					

Características

Nombre común y científico (genero, especie, variedad)			Trueno (*Ligustrum lucidum*)	Caducifolio	Perennifolio ✓
Altura Total		8 m	Distancia del Suelo al Follaje	4 m ----------	
Ancho de la copa	6.5 m	Promedio 6.5 m	Diámetro de tronco (A 1.30 m d nivel del suelo)	25.4 cm ----------	
Largo de la copa	6.5 m			----------	

Interferencias

Follaje	✓	Inmueble	---	Mobiliario	---	Con tránsito vehicular	---	Cámaras de Seguridad	---
Tronco	---	Cables de energía eléctrica	---	Luminarias	---	Peatonal	---	Otro	---
Raíces	---	Registros	---	Señales de tránsito	---	Observaciones: Presenta interferencia con follaje. ----------			

Rodeado

Tránsito Vehicular	---	Pasto (≤ 0.5m)	✓	Árboles o plantas	✓	**Descripción del Sitio** El árbol se encuentra rodeado de pasto, compactación de suelo, plantas y árboles. ----------
Residuos sólidos	---	Pavimento (≤ 0.5m)	---	Registros	---	
Muros	---	Riego	---	Compactación del Suelo	✓	

Problemas bióticos		Problemas abióticos				Observaciones
Hojas						
Enfermedades	---	Marchitez	---	Contaminación	---	Presenta evidencia de plaga en las hojas. ----------
Plagas	✓	Granizo	---	Helada	---	
Senescentes	---	Clorosis	---	----------		
Ramas						
Enfermedades	---	Muertas	---	Ramas caídas	---	Presenta desmoches de ramas. ----------
Plagas	---	Vandalismo	---	Ramas desprendidas	---	
Muérdago	---	Desmoche	✓	Heridas	---	
Compartimentación	---	Cavidad	---	Pudrición	---	

Arq. Psj. María Guadalupe Mejía Guardia
Dictaminador Técnico 128

Problemas bióticos			Problemas abióticos				Observaciones
Tronco	Enfermedades	---	Vandalismo	---	Cavidades	---	Presenta tronco con pudrición y xilema expuesto en fuste.
	Plagas	---	Estrangulamiento	---	Pudriciones	✓	
	Compartimentación	---	Heridas	✓	Desmoche	---	
	Enredadera	---	Muerto	---	----------		

Raíces	Enfermedades	---	Cortadas	---	No se aprecian problemas en las raíces.
	Plagas	---	Heridas	---	
	Expuestas o superficiales	---	Reprimidas o sobre el pavimento	---	
			Estranguladoras	---	

Estructura del Árbol	Copa mal equilibrada	----	Ápice terminal múltiple	----
	Ramas muy largas	----	Tronco inclinado (en grados)	✓ (15°)
	Troncos múltiples	----	Corteza incluida	----
	Troncos codominantes	----	Chupones	✓
	Ramas codominantes	✓	Cola de León	----

Estructura general del árbol	
Irrecuperable	✓
Susceptible de Mejora	--
Buena	--
Muy Buena	--

Valoración del árbol:

Expectativa de vida		Presencia de otros árboles				Otros valores	
		Hectárea		100 m lineales			
5 años	✓	Más de 300	✓	Más de 30	✓	Estético	✓
6 a 20	---	200 a 300	---	20 a 30	---	Científico	---
21 a 40	---	51 a 199	---	5 a 19	---	Histórico	---
Más de 40	---	50 o menos	---	Menos de 5	---	Socio- Cultural	✓
						Otros	---

Condición general del árbol			
Muy bueno	--	Declinante incipiente	- -
Bueno	--	Declinante Severo	✓
Muerto	--		

Manejo y conclusiones:

Alternativas para evitar el derribo	Trasplante	---	Observaciones:
	Adecuación de diseños constructivos	---	
	Programación y calendarización de podas	---	

Derribo	Existe el riesgo real y presente para las personas o para sus bienes inmuebles	---	Para evitar afectaciones significativas en la infraestructura urbana del lugar donde se encuentren	----
	Existe un riesgo real y presente para el patrimonio urbanístico o arquitectónico del Distrito Federal	---	Por mejoramiento y mantenimiento de un área verde pública	----
	Es necesario para el saneamiento de los árboles aledaños	✓	Por obra pública o privada	---
	Observaciones: El individuo tiene una estructura irrecuperable y una condición general declinante severa, por lo que se recomienda el retiro para evitar que se convierta en un árbol de riesgo, además de ser necesario para el saneamiento de los árboles aledaños.			

Poda	Limpieza	---	Poda de Coníferas	---	Observaciones:
	Restauración de copa	---	Poda en V	---	
	Aclareo de copa	---	Poda de árbol joven	---	
	Elevación de copa	---	Reducción de copa	---	

Se Conserva	---	Observaciones: ----------

Arq. Psj. María Guadalupe Mejía Guardia
Dictaminador Técnico 128

Croquis de Localización	Fotos

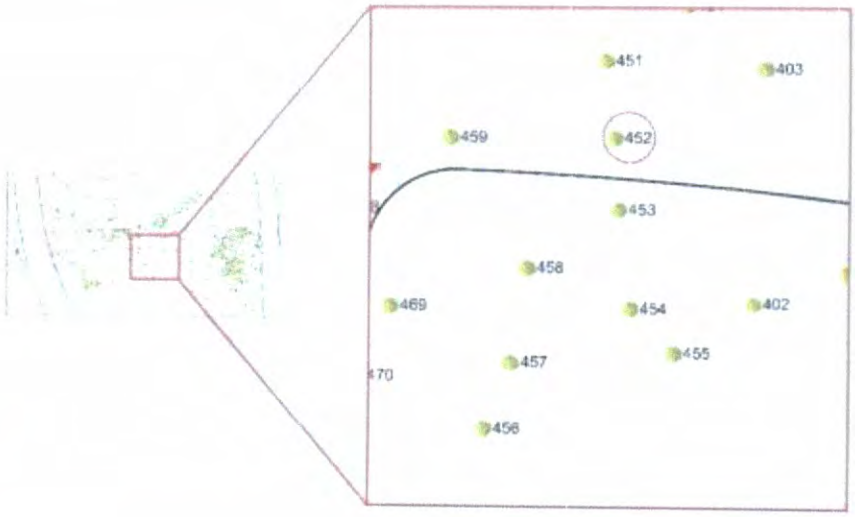









Arq. Psj. María Guadalupe Mejía Guardia
Dictaminador Técnico 128

DICTAMEN TÉCNICO INDIVIDUAL

ÁRBOL 453

Fecha de Evaluación:	Día	22	Mes	febrero	Año	2021	Hora	9:00

Datos del solicitante y solicitud:

Domicilio del solicitante	Calle y número	**Partiendo de la Glorieta de la Lealtad en la 1° Sección del Bosque de Chapultepec y terminando en Calzada de los Poetas en la 2° sección del Bosque de Chapultepec.**				
	Colonia	San Miguel Chapultepec 1° Sección. -	Alcaldía	Miguel Hidalgo.	C.P.	11580
Actividad solicitada y justificación del solicitante. - **Construcción del proyecto integral de la calzada flotante los pinos para la conexión peatonal de Molino del Rey, 1ª. sección-Av. Compositores, 2a. secc. del Bosque de Chapultepec"**						

Datos Generales del árbol

Localización

Banqueta	Camellón	Glorieta	Parque	Arriate	Plaza	Propiedad Privada	Obra Civil	Maceta	Otro
---	---	---	---	---	---	---	---	---	✓

Calle y número	Partiendo de la Glorieta de la Lealtad en la 1° Sección del Bosque de Chapultepec y terminando en Calzada de los Poetas en la 2° sección del Bosque de Chapultepec.			Colonia	San Miguel Chapultepec 1° Sección.
Entre Calle	Molino del Rey.	Y calle	Av. De los Compositores.	Alcaldía	Miguel Hidalgo.
Observaciones: El árbol se localiza fuera de área de afectación. ÁREA D----------					

Características

Nombre común y científico (genero, especie, variedad)			Cedro blanco (*Callitropsis lusitanica*)	Caducifolio / Perennifolio ✓
Altura Total		11.7 m	Distancia del Suelo al Follaje	---
Ancho de la copa	---	Promedio ---	Diámetro de tronco (A 1.30 m d nivel del suelo)	30 cm ----------
Largo de la copa	---			----------

Interferencias

Follaje	---	Inmueble	---	Mobiliario	---	Con tránsito vehicular	---	Cámaras de Seguridad	---
Tronco	---	Cables de energía eléctrica	---	Luminarias	---	Peatonal	---	Otro	---
Raíces	---	Registros	---	Señales de tránsito	---	Observaciones: No presenta interferencia ----------			

Rodeado

Tránsito Vehicular	---	Pasto (≤ 0.5m)	✓	Árboles o plantas	✓	**Descripción del Sitio** El árbol se encuentra rodeado de pasto, compactación de suelo, plantas y árboles. ----------
Residuos sólidos	---	Pavimento (≤ 0.5m)	---	Registros	---	
Muros	---	Riego	---	Compactación del Suelo	✓	

Problemas bióticos			Problemas abióticos			Observaciones

Hojas

Enfermedades	---	Marchitez	---	Contaminación	---	Muerto en pie. ----------
Plagas	---	Granizo	---	Helada	---	----------
Senescentes	---	Clorosis	---	----------		----------

Ramas

Enfermedades	---	Muertas	---	Ramas caídas	---	Muerto en pie. ----------
Plagas	---	Vandalismo	---	Ramas desprendidas	---	----------
Muérdago	---	Desmoche	---	Heridas	---	----------
Compartimentación	---	Cavidad	---	Pudrición	---	----------

Arq. Psj. María Guadalupe Mejía Guardia
Dictaminador Técnico 128

Problemas bióticos			Problemas abióticos				Observaciones
Tronco	Enfermedades	---	Vandalismo	---	Cavidades	---	Presenta troncos muertos con plaga de descortezadores.
	Plagas	✓	Estrangulamiento	---	Pudriciones	---	
	Compartimentación	---	Heridas	---	Desmoche	---	
	Enredadera	---	Muerto	✓	----------		

Raíces	Enfermedades	---	Cortadas	---	No se aprecian problemas en las raíces.
	Plagas	---	Heridas	---	
	Expuestas o superficiales	---	Reprimidas o sobre el pavimento	---	
			Estranguladoras	---	

Estructura del Árbol	Copa mal equilibrada	----	Ápice terminal múltiple	----
	Ramas muy largas	----	Tronco inclinado (en grados)	----
	Troncos múltiples	----	Corteza incluida	----
	Troncos codominantes	✓	Chupones	----
	Ramas codominantes	----	Cola de León	----

Estructura general del árbol	
Irrecuperable	✓
Susceptible de Mejora	--
Buena	--
Muy Buena	--

Valoración del árbol:

Expectativa de vida		Presencia de otros árboles				Otros valores	
		Hectárea		100 m lineales			
5 años	---	Más de 300	✓	Más de 30	✓	Estético	---
6 a 20	---	200 a 300	---	20 a 30	---	Científico	---
21 a 40	---	51 a 199	---	5 a 19	---	Histórico	---
Más de 40	---	50 o menos	---	Menos de 5	---	Socio- Cultural	✓
						Otros	---

Condición general del árbol			
Muy bueno	--	Declinante incipiente	- -
Bueno	--	Declinante Severo	- -
Muerto	✓		

Manejo y conclusiones:

Alternativas para evitar el derribo	Trasplante	---	Observaciones:
	Adecuación de diseños constructivos	---	
	Programación y calendarización de podas	---	

Derribo	Existe el riesgo real y presente para las personas o para sus bienes inmuebles	---	Para evitar afectaciones significativas en la infraestructura urbana del lugar donde se encuentren	----
	Existe un riesgo real y presente para el patrimonio urbanístico o arquitectónico del Distrito Federal	---	Por mejoramiento y mantenimiento de un área verde pública	----
	Es necesario para el saneamiento de los árboles aledaños	✓	Por obra pública o privada	---
	Observaciones: El individuo está muerto, por lo que se recomienda el retiro para evitar se convierta en un árbol de riesgo, además de ser necesario para el saneamiento de los árboles aledaños.			

Poda	Limpieza	---	Poda de Coníferas	---	Observaciones:
	Restauración de copa	---	Poda en V	---	
	Aclareo de copa	---	Poda de árbol joven	---	
	Elevación de copa	---	Reducción de copa	---	

Se Conserva	---	Observaciones:

Arq. Psj. María Guadalupe Mejía Guardia
Dictaminador Técnico 128

Croquis de Localización	Fotos

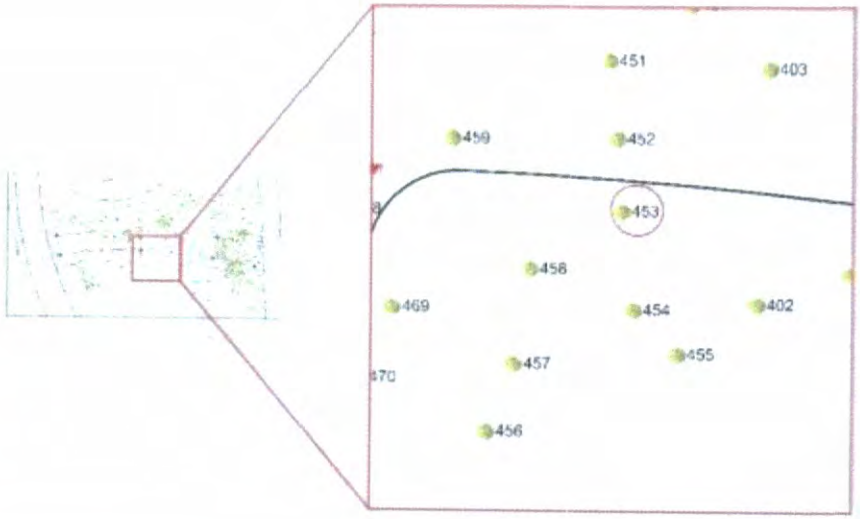







Arq. Psj. María Guadalupe Mejía Guardia
Dictaminador Técnico 128

FREDEL INGENIERIA Y ARQUITECTURA S.A. DE C.V

DICTAMEN TÉCNICO INDIVIDUAL
ÁRBOL 454

Fecha de Evaluación:	Día	22	Mes	febrero	Año	2021	Hora	9:00

Datos del solicitante y solicitud:

Domicilio del solicitante	Calle y número	**Partiendo de la Glorieta de la Lealtad en la 1° Sección del Bosque de Chapultepec y terminando en Calzada de los Poetas en la 2° sección del Bosque de Chapultepec.**				
	Colonia	San Miguel Chapultepec 1° Sección. -	Alcaldía	Miguel Hidalgo.	C.P.	11580
Actividad solicitada y justificación del solicitante. - **Construcción del proyecto integral de la calzada flotante los pinos para la conexión peatonal de Molino del Rey, 1ª. sección-Av. Compositores, 2a. secc. del Bosque de Chapultepec"**						

Datos Generales del árbol

Localización

Banqueta	Camellón	Glorieta	Parque	Arriate	Plaza	Propiedad Privada	Obra Civil	Maceta	Otro
---	---	---	---	---	---	---	---	---	✓

Calle y número	Partiendo de la Glorieta de la Lealtad en la 1° Sección del Bosque de Chapultepec y terminando en Calzada de los Poetas en la 2° sección del Bosque de Chapultepec.			Colonia	San Miguel Chapultepec 1° Sección.
Entre Calle	Molino del Rey.	Y calle	Av. De los Compositores.	Alcaldía	Miguel Hidalgo.
Observaciones: El árbol se localiza fuera de área de afectación. ÁREA D----------					

Características

Nombre común y científico (genero, especie, variedad)			Cedro blanco (*Callitropsis lusitanica*)	Caducifolio	Perennifolio ✓
Altura Total		13.2 m	Distancia del Suelo al Follaje	6.5 m ----------	
Ancho de la copa	7 m	Promedio 7 m	Diámetro de tronco (A 1.30 m d nivel del suelo)	25 cm ----------	
Largo de la copa	7 m			----------	

Interferencias

Follaje	✓	Inmueble	---	Mobiliario	---	Con tránsito vehicular	---	Cámaras de Seguridad	---
Tronco	---	Cables de energía eléctrica	---	Luminarias	---	Peatonal	---	Otro	---
Raíces	---	Registros	---	Señales de tránsito	---	Observaciones: Presenta interferencia con follaje. ----------			

Rodeado

Tránsito Vehicular	---	Pasto (≤ 0.5m)	✓	Árboles o plantas	✓	**Descripción del Sitio** El árbol se encuentra rodeado de pasto, compactación de suelo, plantas y árboles. ----------
Residuos sólidos	---	Pavimento (≤ 0.5m)	---	Registros	---	
Muros	---	Riego	---	Compactación del Suelo	✓	

Problemas bióticos		Problemas abióticos				Observaciones
Hojas						
Enfermedades	---	Marchitez	---	Contaminación	---	No se aprecian problemas en las hojas. ----------
Plagas	---	Granizo	---	Helada	---	
Senescentes	---	Clorosis	---	----------		
Ramas						
Enfermedades	---	Muertas	✓	Ramas caídas	---	Presenta ramas muertas en copa, muerte ascendente y copa elevada. - ----------
Plagas	---	Vandalismo	---	Ramas desprendidas	---	
Muérdago	---	Desmoche	---	Heridas	---	
Compartimentación	---	Cavidad	---	Pudrición	---	

Arq. Psj. María Guadalupe Mejía Guardia
Dictaminador Técnico 128

	Problemas bióticos		Problemas abióticos				Observaciones
Tronco	Enfermedades	---	Vandalismo	---	Cavidades	---	No se aprecian problemas en el tronco. ----------
	Plagas	---	Estrangulamiento	---	Pudriciones	---	
	Compartimentación	---	Heridas	---	Desmoche	---	
	Enredadera	---	Muerto	---	----------		

Raíces	Enfermedades	---	Cortadas	---	No se aprecian problemas en las raíces. ----------
	Plagas	---	Heridas	---	
	Expuestas o superficiales	---	Reprimidas o sobre el pavimento	---	
			Estranguladoras	---	

Estructura del Árbol	Copa mal equilibrada	----	Ápice terminal múltiple	----
	Ramas muy largas	----	Tronco inclinado (en grados)	----
	Troncos múltiples	----	Corteza incluida	----
	Troncos codominantes	----	Chupones	----
	Ramas codominantes	----	Cola de León	----

Estructura general del árbol	
Irrecuperable	--
Susceptible de Mejora	✓
Buena	---
Muy Buena	--

Valoración del árbol:

Expectativa de vida		Presencia de otros árboles				Otros valores	
		Hectárea		100 m lineales			
5 años	---	Más de 300	✓	Más de 30	✓	Estético	✓
6 a 20	---	200 a 300	---	20 a 30	---	Científico	✓
21 a 40	---	51 a 199	---	5 a 19	---	Histórico	✓
Más de 40	✓	50 o menos	---	Menos de 5	---	Socio- Cultural	✓
						Otros	---

Condición general del árbol			
Muy bueno	--	Declinante incipiente	✓
Bueno	--	Declinante Severo	-
Muerto	--		-

Manejo y conclusiones:

Alternativas para evitar el derribo	Trasplante	---	Observaciones: ----------
	Adecuación de diseños constructivos	---	
	Programación y calendarización de podas	---	

Derribo	Existe el riesgo real y presente para las personas o para sus bienes inmuebles	---	Para evitar afectaciones significativas en la infraestructura urbana del lugar donde se encuentren	----
	Existe un riesgo real y presente para el patrimonio urbanístico o arquitectónico del Distrito Federal	---	Por mejoramiento y mantenimiento de un área verde pública	----
	Es necesario para el saneamiento de los árboles aledaños	---	Por obra pública o privada	----
	Observaciones. ----------			

Poda	Limpieza	---	Poda de Coníferas	---	Observaciones: ----------
	Restauración de copa	---	Poda en V	---	
	Aclareo de copa	---	Poda de árbol joven	---	
	Elevación de copa	---	Reducción de copa	---	

Se Conserva	✓	Observaciones: El individuo se conserva, pero se recomienda realizar mantenimiento periódico para garantizar la permanencia del individuo en buen estado. El árbol se encuentra listado en el artículo 15 de la Ley de Salvaguarda del Patrimonio urbanístico Arquitectónico del Distrito Federal. ----------

Arq. Psj. María Guadalupe Mejía Guardia
Dictaminador Técnico 128

Croquis de Localización	Fotos

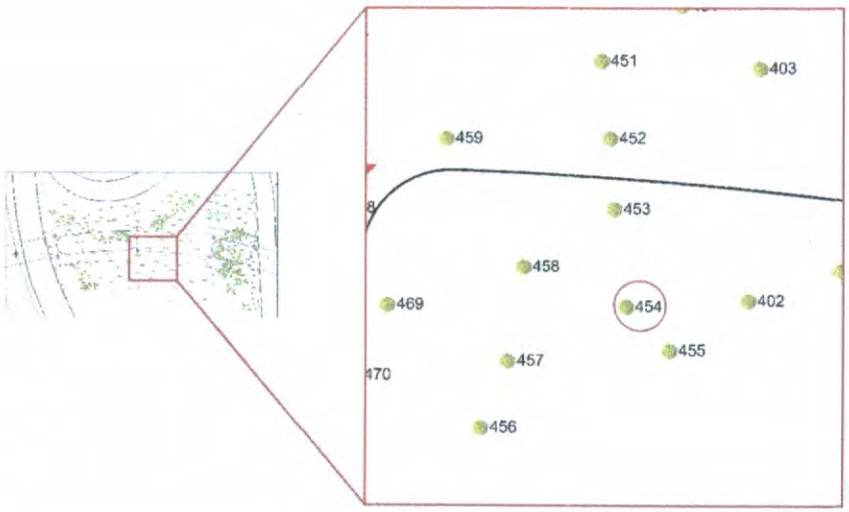







Arq. Psj. María Guadalupe Mejía Guardia
Dictaminador Técnico 128

Fecha de Evaluación:	Día	22	Mes	febrero	Año	2021	Hora	9:00

Datos del solicitante y solicitud:

Domicilio del solicitante	Calle y número	**Partiendo de la Glorieta de la Lealtad en la 1° Sección del Bosque de Chapultepec y terminando en Calzada de los Poetas en la 2° sección del Bosque de Chapultepec.**				
	Colonia	San Miguel Chapultepec 1° Sección. -	Alcaldía	Miguel Hidalgo.	C.P.	11580
Actividad solicitada y justificación del solicitante. - **Construcción del proyecto integral de la calzada flotante los pinos para la conexión peatonal de Molino del Rey, 1ª. sección-Av. Compositores, 2a. secc. del Bosque de Chapultepec"**						

Datos Generales del árbol

Localización

Banqueta	Camellón	Glorieta	Parque	Arriate	Plaza	Propiedad Privada	Obra Civil	Maceta	Otro
----------	----------	----------	----------	----------	----------	----------	----------	----------	✓

Calle y número	Partiendo de la Glorieta de la Lealtad en la 1° Sección del Bosque de Chapultepec y terminando en Calzada de los Poetas en la 2° sección del Bosque de Chapultepec.			Colonia	San Miguel Chapultepec 1° Sección.
Entre Calle	Molino del Rey.	Y calle	Av. De los Compositores.	Alcaldía	Miguel Hidalgo.
Observaciones: El árbol se localiza fuera de área de afectación. ÁREA D----------					

Características

Nombre común y científico (genero, especie, variedad)			Roble australiano (*Grevillea robusta*)	Caducifolio	Perennifolio ✓
Altura Total		12 m	Distancia del Suelo al Follaje	3 m ----------	
Ancho de la copa	5 m	Promedio 5 m	Diámetro de tronco (A 1.30 m d nivel del suelo)	17.2 cm ----------	
Largo de la copa	5 m			----------	

Interferencias

Follaje	✓	Inmueble	---	Mobiliario	---	Con tránsito vehicular	---	Cámaras de Seguridad	---
Tronco	---	Cables de energía eléctrica	---	Luminarias	---	Peatonal	---	Otro	---
Raíces	---	Registros	---	Señales de tránsito	---	Observaciones: Presenta interferencia con follaje. ----------			

Rodeado

Tránsito Vehicular	---	Pasto (≤ 0.5m)	✓	Árboles o plantas	✓	**Descripción del Sitio** El árbol se encuentra rodeado de pasto, compactación de suelo y árboles. ----------
Residuos sólidos	---	Pavimento (≤ 0.5m)	---	Registros	---	
Muros	---	Riego	---	Compactación del Suelo	✓	

Problemas bióticos			Problemas abióticos			Observaciones
Hojas						
Enfermedades	---	Marchitez	---	Contaminación	---	No se aprecian problemas en las hojas. ----------
Plagas	---	Granizo	---	Helada	---	
Senescentes	---	Clorosis	---	----------		
Ramas						
Enfermedades	---	Muertas	✓	Ramas caídas	---	Presenta algunas ramillas secas. ----------
Plagas	---	Vandalismo	---	Ramas desprendidas	---	
Muérdago	---	Desmoche	---	Heridas	---	
Compartimentación	---	Cavidad	---	Pudrición	---	

Arq. Psj. María Guadalupe Mejía Guardia
Dictaminador Técnico 128

	Problemas bióticos		Problemas abióticos				Observaciones
Tronco	Enfermedades	---	Vandalismo	---	Cavidades	---	No se aprecian problemas en el tronco.
	Plagas	---	Estrangulamiento	---	Pudriciones	---	
	Compartimentación	---	Heridas	---	Desmoche	---	
	Enredadera	---	Muerto	---	----------		

Raíces	Enfermedades	---	Cortadas	---	No se aprecian problemas en las raíces.
	Plagas	---	Heridas	---	
	Expuestas o superficiales	---	Reprimidas o sobre el pavimento	---	
			Estranguladoras	---	

Estructura del Árbol	Copa mal equilibrada	----	Ápice terminal múltiple	----
	Ramas muy largas	----	Tronco inclinado (en grados)	----
	Troncos múltiples	----	Corteza incluida	----
	Troncos codominantes	----	Chupones	----
	Ramas codominantes	----	Cola de León	----

Estructura general del árbol	
Irrecuperable	--
Susceptible de Mejora	--
Buena	✓
Muy Buena	--

Valoración del árbol:

Expectativa de vida		Presencia de otros árboles				Otros valores	
		Hectárea		100 m lineales		Estético	✓
5 años	---	Más de 300	✓	Más de 30	✓	Científico	---
6 a 20	---	200 a 300	---	20 a 30	---	Histórico	---
21 a 40	---	51 a 199	---	5 a 19	---	Socio- Cultural	✓
Más de 40	✓	50 o menos	---	Menos de 5	---	Otros	---

Condición general del árbol			
Muy bueno	--	Declinante Incipiente	- -
Bueno	✓	Declinante Severo	- -
Muerto	--		

Manejo y conclusiones:

Alternativas para evitar el derribo	Trasplante	---	Observaciones:
	Adecuación de diseños constructivos	---	
	Programación y calendarización de podas	---	

Derribo	Existe el riesgo real y presente para las personas o para sus bienes inmuebles	---	Para evitar afectaciones significativas en la infraestructura urbana del lugar donde se encuentren	----
	Existe un riesgo real y presente para el patrimonio urbanístico o arquitectónico del Distrito Federal	---	Por mejoramiento y mantenimiento de un área verde pública	----
	Es necesario para el saneamiento de los árboles aledaños	---	Por obra pública o privada	----
	Observaciones. ----------			

Poda	Limpieza	---	Poda de Coníferas	---	Observaciones:
	Restauración de copa	---	Poda en V	---	
	Aclareo de copa	---	Poda de árbol joven	---	
	Elevación de copa	---	Reducción de copa	---	

Se Conserva	✓	Observaciones: El individuo se conserva, pero se recomienda realizar mantenimiento periódico para garantizar la permanencia del individuo en buen estado. ----------

Arq. Psj. María Guadalupe Mejía Guardia
Dictaminador Técnico 128

Croquis de Localización	Fotos

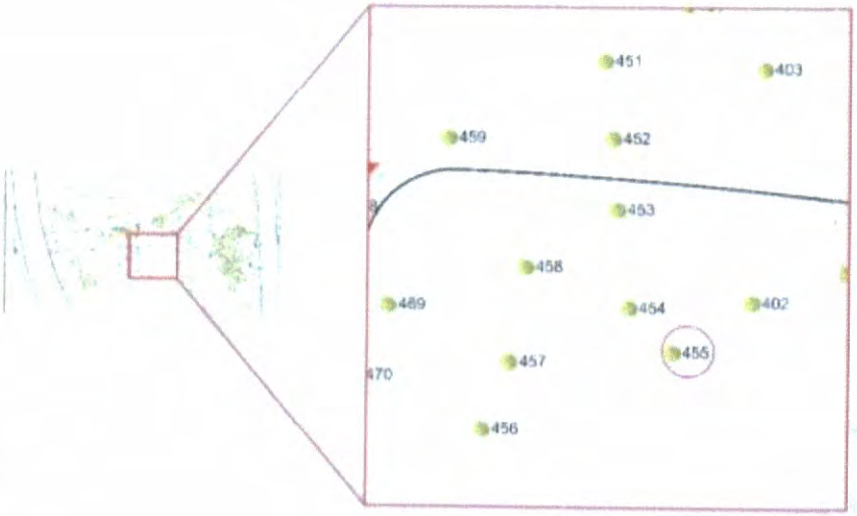







Arq. Psj. María Guadalupe Mejía Guardia
Dictaminador Técnico 128

Fecha de Evaluación:	Día	22	Mes	febrero	Año	2021	Hora	9:00

Datos del solicitante y solicitud:

Domicilio del solicitante	Calle y número	**Partiendo de la Glorieta de la Lealtad en la 1° Sección del Bosque de Chapultepec y terminando en Calzada de los Poetas en la 2° sección del Bosque de Chapultepec.**				
	Colonia	San Miguel Chapultepec 1° Sección. -	Alcaldía	Miguel Hidalgo.	C.P.	11580
Actividad solicitada y justificación del solicitante. - **Construcción del proyecto integral de la calzada flotante los pinos para la conexión peatonal de Molino del Rey, 1ª. sección-Av. Compositores, 2a. secc. del Bosque de Chapultepec"**						

Datos Generales del árbol

Localización

Banqueta	Camellón	Glorieta	Parque	Arriate	Plaza	Propiedad Privada	Obra Civil	Maceta	Otro
----------	----------	----------	----------	----------	----------	----------	----------	----------	✓

Calle y número	Partiendo de la Glorieta de la Lealtad en la 1° Sección del Bosque de Chapultepec y terminando en Calzada de los Poetas en la 2° sección del Bosque de Chapultepec.			Colonia	San Miguel Chapultepec 1° Sección.
Entre Calle	Molino del Rey.	Y calle	Av. De los Compositores.	Alcaldía	Miguel Hidalgo.
Observaciones: El árbol se localiza fuera de área de afectación. ÁREA D----------					

Características

Nombre común y científico (genero, especie, variedad)			Fresno, *Fraxinus uhdei*----------	Caducifolio ✓	Perennifolio
Altura Total		14.0 m	Distancia del Suelo al Follaje	4.5 m ----------	
Ancho de la copa	9 m	Promedio 9 m	Diámetro de tronco (A 1.30 m d nivel del suelo)	50 cm ----------	
Largo de la copa	9 m			----------	

Interferencias

Follaje	---	Inmueble	---	Mobiliario	---	Con tránsito vehicular	---	Cámaras de Seguridad	---
Tronco	---	Cables de energía eléctrica	---	Luminarias	---	Peatonal	---	Otro	---
Raíces	---	Registros	---	Señales de tránsito	---	Observaciones: No presenta interferencias. ----------			

Rodeado

Tránsito Vehicular	---	Pasto (≤ 0.5m)	✓	Árboles o plantas	✓	**Descripción del Sitio** El árbol se encuentra rodeado de pasto, compactación de suelo y árboles. ----------
Residuos sólidos	---	Pavimento (≤ 0.5m)	---	Registros	---	
Muros	---	Riego	---	Compactación del Suelo	✓	

	Problemas bióticos		Problemas abióticos			Observaciones
Hojas	Enfermedades	---	Marchitez	---	Contaminación ---	Presenta defoliación estacional. ----------
	Plagas	---	Granizo	---	Helada ---	
	Senescentes	---	Clorosis	---	----------	

Ramas	Enfermedades	---	Muertas	---	Ramas caídas	---	No se aprecian problemas en las ramas. ----------
	Plagas	---	Vandalismo	---	Ramas desprendidas	---	
	Muérdago	---	Desmoche	---	Heridas	---	
	Compartimentación	---	Cavidad	---	Pudrición	---	

Arq. Psj. María Guadalupe Mejía Guardia
Dictaminador Técnico 128

Problemas bióticos			Problemas abióticos				Observaciones
Tronco	Enfermedades	---	Vandalismo	---	Cavidades	---	No se aprecian problemas en el tronco.
	Plagas	---	Estrangulamiento	---	Pudriciones	---	
	Compartimentación	---	Heridas	---	Desmoche	---	
	Enredadera	---	Muerto	---	----------		

Raíces	Enfermedades	---	Cortadas	---	No se aprecian problemas en las raíces.
	Plagas	---	Heridas	---	
	Expuestas o superficiales	---	Reprimidas o sobre el pavimento	---	
			Estranguladoras	---	

Estructura del Árbol	Copa mal equilibrada	----	Ápice terminal múltiple	----
	Ramas muy largas	----	Tronco inclinado (en grados)	✓ (20°)
	Troncos múltiples	----	Corteza incluida	----
	Troncos codominantes	----	Chupones	✓
	Ramas codominantes	---	Cola de León	----

Estructura general del árbol	
Irrecuperable	--
Susceptible de Mejora	✓
Buena	--
Muy Buena	--

Valoración del árbol:

Expectativa de vida		Presencia de otros árboles				Otros valores	
		Hectárea		100 m lineales			
5 años	---	Más de 300	✓	Más de 30	✓	Estético	✓
6 a 20	---	200 a 300	---	20 a 30	---	Científico	✓
21 a 40	✓	51 a 199	---	5 a 19	---	Histórico	✓
Más de 40	---	50 o menos	---	Menos de 5	---	Socio- Cultural	✓
						Otros	---

Condición general del árbol			
Muy bueno	--	Declinante Incipiente	- -
Bueno	✓	Declinante Severo	- -
Muerto	--		

Manejo y conclusiones:

Alternativas para evitar el derribo	Trasplante	---	Observaciones:
	Adecuación de diseños constructivos	---	
	Programación y calendarización de podas	---	

Derribo	Existe el riesgo real y presente para las personas o para sus bienes inmuebles	---	Para evitar afectaciones significativas en la infraestructura urbana del lugar donde se encuentren	----
	Existe un riesgo real y presente para el patrimonio urbanístico o arquitectónico del Distrito Federal	---	Por mejoramiento y mantenimiento de un área verde pública	----
	Es necesario para el saneamiento de los árboles aledaños	---	Por obra pública o privada	----
	Observaciones. ----------			

Poda	Limpieza	---	Poda de Coníferas	---	Observaciones:
	Restauración de copa	---	Poda en V	---	
	Aclareo de copa	---	Poda de árbol joven	---	
	Elevación de copa	---	Reducción de copa	---	

Se Conserva	✓	Observaciones: El individuo se conserva, pero se recomienda realizar mantenimiento periódico para garantizar la permanencia del individuo en buen estado. El árbol se encuentra listado en el artículo 15 de la Ley de Salvaguarda del Patrimonio urbanístico Arquitectónico del Distrito Federal. ----------

Arq. Psj. María Guadalupe Mejía Guardia
Dictaminador Técnico 128

Croquis de Localización	Fotos

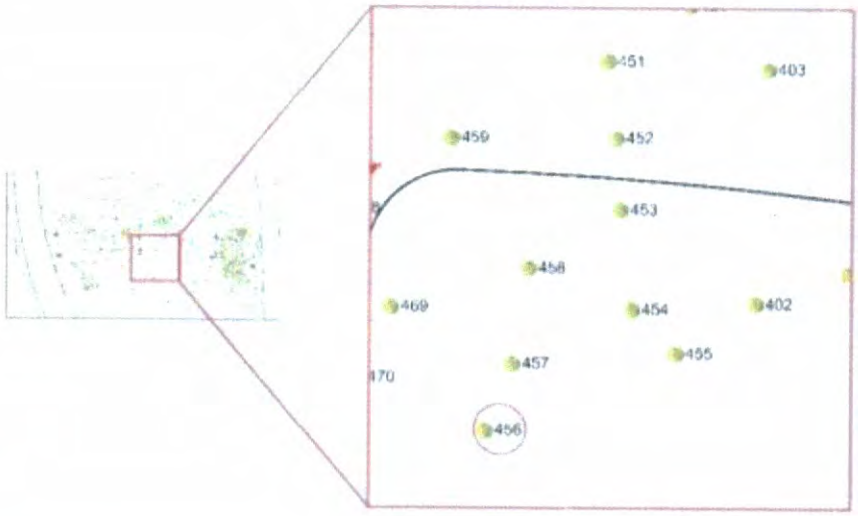









Arq. Psj. María Guadalupe Mejía Guardia
Dictaminador Técnico 128

Fecha de Evaluación:	Día	22	Mes	febrero	Año	2021	Hora	9:00

Datos del solicitante y solicitud:

Domicilio del solicitante	Calle y número	**Partiendo de la Glorieta de la Lealtad en la 1° Sección del Bosque de Chapultepec y terminando en Calzada de los Poetas en la 2° sección del Bosque de Chapultepec.**				
	Colonia	San Miguel Chapultepec 1° Sección. -	Alcaldía	Miguel Hidalgo.	C.P.	11580
Actividad solicitada y justificación del solicitante. - **Construcción del proyecto integral de la calzada flotante los pinos para la conexión peatonal de Molino del Rey, 1ª. sección-Av. Compositores, 2a. secc. del Bosque de Chapultepec"**						

Datos Generales del árbol

Localización

Banqueta	Camellón	Glorieta	Parque	Arriate	Plaza	Propiedad Privada	Obra Civil	Maceta	Otro
---	---	---	---	---	---	---	---	---	✓

Calle y número	Partiendo de la Glorieta de la Lealtad en la 1° Sección del Bosque de Chapultepec y terminando en Calzada de los Poetas en la 2° sección del Bosque de Chapultepec.			Colonia	San Miguel Chapultepec 1° Sección.
Entre Calle	Molino del Rey.	Y calle	Av. De los Compositores.	Alcaldía	Miguel Hidalgo.
Observaciones: El árbol se localiza fuera de área de afectación. ÁREA D----------					

Características

Nombre común y científico (genero, especie, variedad)			Roble australiano (*Grevillea robusta*)	Caducifolio	Perennifolio ✓
Altura Total		10 m	Distancia del Suelo al Follaje	3 m ----------	
Ancho de la copa	2.5 m	Promedio 2.5 m	Diámetro de tronco (A 1.30 m d nivel del suelo)	13.1 cm ----------	
Largo de la copa	2.5 m			----------	

Interferencias

Follaje	✓	Inmueble	---	Mobiliario	---	Con tránsito vehicular	---	Cámaras de Seguridad	---
Tronco	---	Cables de energía eléctrica	---	Luminarias	---	Peatonal	---	Otro	---
Raíces	---	Registros	---	Señales de tránsito	---	Observaciones: Presenta interferencia con follaje. ----------			

Rodeado

Tránsito Vehicular	---	Pasto (≤ 0.5m)	✓	Árboles o plantas	✓	**Descripción del Sitio** El árbol se encuentra rodeado de pasto, compactación de suelo y árboles. ----------
Residuos sólidos	---	Pavimento (≤ 0.5m)	---	Registros	---	
Muros	---	Riego	---	Compactación del Suelo	✓	

	Problemas bióticos		Problemas abióticos			Observaciones
Hojas	Enfermedades	---	Marchitez	---	Contaminación	No se aprecian problemas en las hojas. ----------
	Plagas	---	Granizo	---	Helada	
	Senescentes	---	Clorosis	---	----------	

Ramas	Enfermedades	---	Muertas	---	Ramas caídas	No se aprecian problemas en las ramas. ----------
	Plagas	---	Vandalismo	---	Ramas desprendidas	
	Muérdago	---	Desmoche	---	Heridas	
	Compartimentación	---	Cavidad	---	Pudrición	

Arq. Psj. María Guadalupe Mejía Guardia
Dictaminador Técnico 128

	Problemas bióticos		Problemas abióticos				Observaciones
Tronco	Enfermedades	---	Vandalismo	---	Cavidades	---	No se aprecian problemas en el tronco.
	Plagas	---	Estrangulamiento	---	Pudriciones	---	
	Compartimentación	---	Heridas	---	Desmoche	---	
	Enredadera	---	Muerto	---	----------		

Raíces	Enfermedades	---	Cortadas	---	No se aprecian problemas en las raíces.
	Plagas	---	Heridas	---	
	Expuestas o superficiales	---	Reprimidas o sobre el pavimento	---	
			Estranguladoras	---	

Estructura del Árbol	Copa mal equilibrada	----	Ápice terminal múltiple	----
	Ramas muy largas	----	Tronco inclinado (en grados)	✓ (15°)
	Troncos múltiples	----	Corteza incluida	----
	Troncos codominantes	----	Chupones	✓
	Ramas codominantes	----	Cola de León	----

Estructura general del árbol	
Irrecuperable	--
Susceptible de Mejora	--
Buena	✓
Muy Buena	--

Valoración del árbol:

Expectativa de vida		Presencia de otros árboles				Otros valores	
		Hectárea		100 m lineales			
5 años	---	Más de 300	✓	Más de 30	✓	Estético	✓
6 a 20	---	200 a 300	---	20 a 30	---	Científico	---
21 a 40	---	51 a 199	---	5 a 19	---	Histórico	---
Más de 40	✓	50 o menos	---	Menos de 5	---	Socio- Cultural	✓
						Otros	---

Condición general del árbol			
Muy bueno	--	Declinante incipiente	-
Bueno	✓	Declinante Severo	-
Muerto	--		-

Manejo y conclusiones:

Alternativas para evitar el derribo	Trasplante	---	Observaciones:
	Adecuación de diseños constructivos	---	
	Programación y calendarización de podas	---	

Derribo	Existe el riesgo real y presente para las personas o para sus bienes inmuebles	---	Para evitar afectaciones significativas en la infraestructura urbana del lugar donde se encuentren	----
	Existe un riesgo real y presente para el patrimonio urbanístico o arquitectónico del Distrito Federal	---	Por mejoramiento y mantenimiento de un área verde pública	----
	Es necesario para el saneamiento de los árboles aledaños	---	Por obra pública o privada	----
	Observaciones. ----------			

Poda	Limpieza	---	Poda de Coníferas	---	Observaciones:
	Restauración de copa	---	Poda en V	---	
	Aclareo de copa	---	Poda de árbol joven	---	
	Elevación de copa	---	Reducción de copa	---	

Se Conserva	✓	Observaciones: El individuo se conserva, pero se recomienda realizar mantenimiento periódico para garantizar la permanencia del individuo en buen estado. ----------

Arq. Psj. María Guadalupe Mejía Guardia
Dictaminador Técnico 128

Croquis de Localización	Fotos

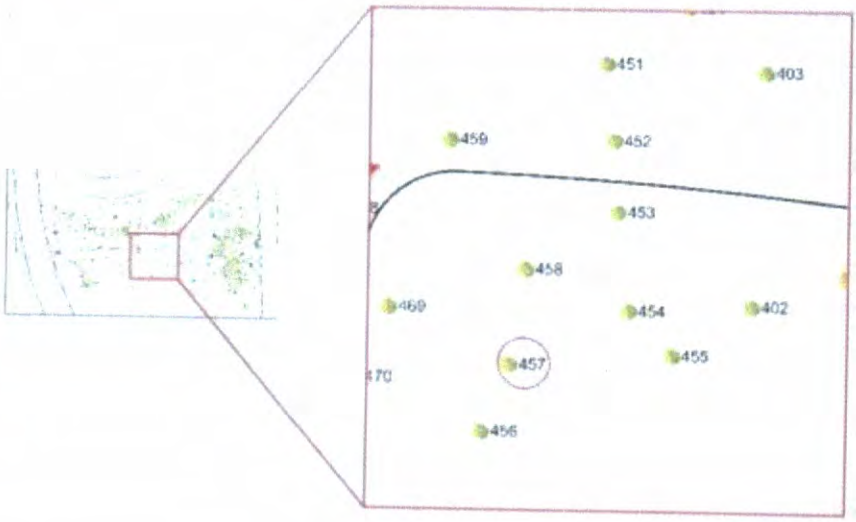









Arq. Psj. María Guadalupe Mejía Guardia
Dictaminador Técnico 128

DICTAMEN TÉCNICO INDIVIDUAL
ÁRBOL 458

Fecha de Evaluación:	Día	22	Mes	febrero	Año	2021	Hora	9:00

Datos del solicitante y solicitud:

Domicilio del solicitante	Calle y número	**Partiendo de la Glorieta de la Lealtad en la 1° Sección del Bosque de Chapultepec y terminando en Calzada de los Poetas en la 2° sección del Bosque de Chapultepec.**				
	Colonia	San Miguel Chapultepec 1° Sección. -	Alcaldía	Miguel Hidalgo.	C.P.	11580
Actividad solicitada y justificación del solicitante. - **Construcción del proyecto integral de la calzada flotante los pinos para la conexión peatonal de Molino del Rey, 1ª. sección-Av. Compositores, 2a. secc. del Bosque de Chapultepec"**						

Datos Generales del árbol

Localización

Banqueta	Camellón	Glorieta	Parque	Arriate	Plaza	Propiedad Privada	Obra Civil	Maceta	Otro
---	---	---	---	---	---	---	---	---	✓

Calle y número	Partiendo de la Glorieta de la Lealtad en la 1° Sección del Bosque de Chapultepec y terminando en Calzada de los Poetas en la 2° sección del Bosque de Chapultepec.			Colonia	San Miguel Chapultepec 1° Sección.
Entre Calle	Molino del Rey.	Y calle	Av. De los Compositores.	Alcaldía	Miguel Hidalgo.
Observaciones: El árbol se localiza fuera de área de afectación. ÁREA D----------					

Característica

Nombre común y científico (genero, especie, variedad)			Cedro blanco (*Callitropsis lusitanica*)	Caducifolio	Perennifolio
Altura Total		10.9 m	Distancia del Suelo al Follaje	----------	
Ancho de la copa	---	Promedio ---	Diámetro de tronco (A 1.30 m d nivel del suelo)	20 cm ----------	
Largo de la copa	---			----------	

Interferencias

Follaje	---	Inmueble	---	Mobiliario	---	Con tránsito vehicular	---	Cámaras de Seguridad	---
Tronco	---	Cables de energía eléctrica	---	Luminarias	---	Peatonal	---	Otro	---
Raíces	---	Registros	---	Señales de tránsito	---	Observaciones: ----------			

Rodeado

Tránsito Vehicular	---	Pasto (≤ 0.5m)	✓	Árboles o plantas	✓	**Descripción del Sitio** El árbol se encuentra rodeado de pasto, compactación de suelo y árboles. ----------
Residuos sólidos	---	Pavimento (≤ 0.5m)	---	Registros	---	
Muros	---	Riego	---	Compactación del Suelo	✓	

Problemas bióticos			Problemas abióticos			Observaciones
Hojas						
Enfermedades	---	Marchitez	---	Contaminación	---	No presenta follaje. ----------
Plagas	---	Granizo	---	Helada	---	
Senescentes	---	Clorosis	---	----------		
Ramas						
Enfermedades	---	Muertas	✓	Ramas caídas	---	Presenta ramas muertas. ----------
Plagas	---	Vandalismo	---	Ramas desprendidas	---	
Muérdago	---	Desmoche	---	Heridas	---	
Compartimentación	---	Cavidad	---	Pudrición	---	

Arq. Psj. María Guadalupe Mejía Guardia
Dictaminador Técnico 128

Problemas bióticos			Problemas abióticos				Observaciones
Tronco	Enfermedades	---	Vandalismo	---	Cavidades	---	Presenta tronco muerto con plaga de descortezadores y grieta longitudinal.
	Plagas	✓	Estrangulamiento	---	Pudriciones	---	
	Compartimentación	---	Heridas	✓	Desmoche	---	
	Enredadera	---	Muerto	✓	----------		

Raíces	Enfermedades	---	Cortadas	---	No se aprecian problemas en las raíces.
	Plagas	---	Heridas	---	
	Expuestas o superficiales	---	Reprimidas o sobre el pavimento	---	
			Estranguladoras	---	

Estructura del Árbol	Copa mal equilibrada	----	Ápice terminal múltiple	----
	Ramas muy largas	----	Tronco inclinado (en grados)	✓ (5°)
	Troncos múltiples	----	Corteza incluida	----
	Troncos codominantes	----	Chupones	----
	Ramas codominantes	----	Cola de León	----

Estructura general del árbol	
Irrecuperable	✓
Susceptible de Mejora	--
Buena	--
Muy Buena	--

Valoración del árbol:

Expectativa de vida		Presencia de otros árboles				Otros valores	
		Hectárea		100 m lineales			
5 años	---	Más de 300	✓	Más de 30	✓	Estético	---
6 a 20	---	200 a 300	---	20 a 30	---	Científico	---
21 a 40	---	51 a 199	---	5 a 19	---	Histórico	---
Más de 40	---	50 o menos	---	Menos de 5	---	Socio- Cultural	✓
						Otros	---

Condición general del árbol			
Muy bueno	--	Declinante incipiente	- -
Bueno	--	Declinante Severo	- -
Muerto	✓		

Manejo y conclusiones:

Alternativas para evitar el derribo	Trasplante	---	Observaciones:
	Adecuación de diseños constructivos	---	
	Programación y calendarización de podas	---	

Derribo	Existe el riesgo real y presente para las personas o para sus bienes inmuebles	---	Para evitar afectaciones significativas en la infraestructura urbana del lugar donde se encuentren	----
	Existe un riesgo real y presente para el patrimonio urbanístico o arquitectónico del Distrito Federal	---	Por mejoramiento y mantenimiento de un área verde pública	----
	Es necesario para el saneamiento de los árboles aledaños	✓	Por obra pública o privada	---
	Observaciones: El individuo está muerto, por lo que se recomienda el retiro para evitar se convierta en un árbol de riesgo, además de ser necesario para el saneamiento de los árboles aledaños..			

Poda	Limpieza	---	Poda de Coníferas	---	Observaciones:
	Restauración de copa	---	Poda en V	---	
	Aclareo de copa	---	Poda de árbol joven	---	
	Elevación de copa	---	Reducción de copa	---	

Se Conserva	---	Observaciones:

Arq. Psj. María Guadalupe Mejía Guardia
Dictaminador Técnico 128

Croquis de Localización	Fotos

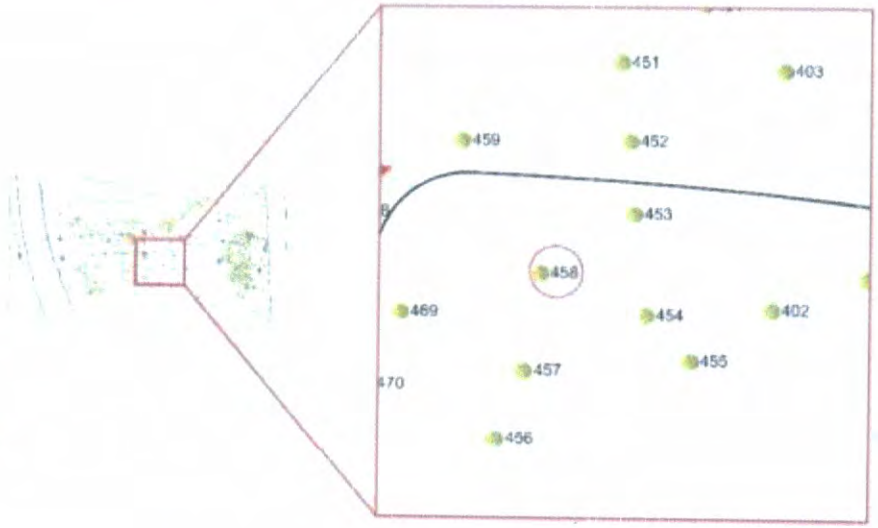









Arq. Psj. María Guadalupe Mejía Guardia
Dictaminador Técnico 128