FIREDEL INGENIERIA Y ARQUITECTURA SA DE CV

DICTAMEN TÉCNICO INDIVIDUAL
ÁRBOL 597

Fecha de Evaluación:	Día	22	Mes	Febrero	Año	2021	Hora	9:00

Datos del solicitante y solicitud:

Domicilio del solicitante	Calle y número	**Partiendo de la Glorieta de la Lealtad en la 1° Sección del Bosque de Chapultepec y terminando en Calzada de los Poetas en la 2° sección del Bosque de Chapultepec.**				
	Colonia	San Miguel Chapultepec 1° Sección.	Alcaldía	Miguel Hidalgo.	C.P.	11580
Actividad solicitada y justificación del solicitante. **Construcción del proyecto integral de la calzada flotante los pinos para la conexión peatonal de Molino del Rey, 1ª. sección-Av. Compositores, 2a. secc. del Bosque de Chapultepec**						

Datos Generales del árbol

Localización

Banqueta	Camellón	Glorieta	Parque	Arriate	Plaza	Propiedad Privada	Obra Civil	Maceta	Otro ✓
---	---	---	---	---	---	---	---	---	

Calle y número	Partiendo de la Glorieta de la Lealtad en la 1° Sección del Bosque de Chapultepec y terminando en Calzada de los Poetas en la 2° sección del Bosque de Chapultepec.			Colonia	San Miguel Chapultepec 1° Sección.
Entre Calle	Molino del Rey.	Y calle	Av. De los Compositores.	Alcaldía	Miguel Hidalgo.
Observaciones: El árbol se localiza fuera del área de afectación. ÁREA "G"					

Características

Nombre común y científico (genero, especie, variedad)			Durazno, *Prunus pérsica*.	Caducifolio ✓	Perennifolio
Altura Total		3 m	Distancia del Suelo al Follaje	1.5 m ----------	
Ancho de la copa	1 m	Promedio 1 m	Diámetro de tronco (A 1.30 m d nivel del suelo)	2.6 cm ----------	
Largo de la copa	1 m				

Interferencias

Follaje	---	Inmueble	---	Mobiliario	---	Con tránsito vehicular	---	Cámaras de Seguridad	---
Tronco	---	Cables de energía eléctrica	---	Luminarias	---	Peatonal	---	Otro	---
Raíces	---	Registros	---	Señales de tránsito	---	Observaciones: ----------			

Rodeado

Tránsito Vehicular	---	Pasto (≤ 0.5m)	✓	Árboles o plantas	✓	**Descripción del Sitio** El árbol se encuentra rodeado de pasto, pavimento y árboles. ----------
Residuos sólidos	---	Pavimento (≤ 0.5m)	✓	Registros	---	
Muros	---	Riego	---	Compactación del Suelo	---	

Problemas bióticos		Problemas abióticos				Observaciones
Hojas						
Enfermedades	---	Marchitez	---	Contaminación	---	Presenta defoliación estacional. ----------
Plagas	---	Granizo	---	Helada	---	
Senescentes	---	Clorosis	---	----------		
Ramas						
Enfermedades	---	Muertas	---	Ramas caídas	---	No se aprecian problemas. ----------
Plagas	---	Vandalismo	---	Ramas desprendidas	---	
Muérdago	---	Desmoche	---	Heridas	---	
Compartimentación	---	Cavidad	---	Pudrición	---	

Arq. Psj. María Guadalupe Mejía Guardia
Dictaminador Técnico 128

	Problemas bióticos		Problemas abióticos				Observaciones
Tronco	Enfermedades	---	Vandalismo	---	Cavidades	---	Presenta daño mecánico en base.
	Plagas	---	Estrangulamiento	---	Pudriciones	---	
	Compartimentación	---	Heridas	---	Desmoche	---	
	Enredadera	---	Muerto	---	----------		

Raíces	Enfermedades	---	Cortadas	---	No se aprecian problemas en las raíces.
	Plagas	---	Heridas	---	
	Expuestas o superficiales	---	Reprimidas o sobre el pavimento	---	
			Estranguladoras	---	

Estructura del Árbol	Copa mal equilibrada	----	Ápice terminal múltiple	----
	Ramas muy largas	----	Tronco inclinado (en grados)	----
	Troncos múltiples	----	Corteza incluida	----
	Troncos codominantes	----	Chupones	----
	Ramas codominantes	----	Cola de León	----

Estructura general del árbol	
Irrecuperable	--
Susceptible de Mejora	✓
Buena	--
Muy Buena	--

Valoración del árbol:

Expectativa de vida		Presencia de otros árboles				Otros valores	
		Hectárea		100 m lineales		Estético	✓
5 años	✓	Más de 300	✓	Más de 30	✓	Científico	✓
6 a 20	---	200 a 300	---	20 a 30	---	Histórico	---
21 a 40	---	51 a 199	---	5 a 19	---	Socio- Cultural	✓
Más de 40	---	50 o menos	---	Menos de 5	---	Otros	---

Condición general del árbol			
Muy bueno	--	Declinante incipiente	--
Bueno	--	Declinante Severo	✓
Muerto	--		

Manejo y conclusiones:

Alternativas para evitar el derribo	Trasplante	---	Observaciones:
	Adecuación de diseños constructivos	---	
	Programación y calendarización de podas	---	

Derribo	Existe el riesgo real y presente para las personas o para sus bienes inmuebles	---	Para evitar afectaciones significativas en la infraestructura urbana del lugar donde se encuentren	----
	Existe un riesgo real y presente para el patrimonio urbanístico o arquitectónico del Distrito Federal	---	Por mejoramiento y mantenimiento de un área verde pública	----
	Es necesario para el saneamiento de los árboles aledaños	---	Por obra pública o privada	----
	Observaciones.			

Poda	Limpieza	---	Poda de Coníferas	---	Observaciones:
	Restauración de copa	---	Poda en V	---	
	Aclareo de copa	---	Poda de árbol joven	---	
	Elevación de copa	---	Reducción de copa	---	

Se Conserva	✓	Observaciones: El árbol se conserva, pero se recomienda realizar mantenimiento periódico para garantizar la permanencia del individuo en buen estado.

Arq. Psj. María Guadalupe Mejía Guardia
Dictaminador Técnico 128

Croquis de localización	Fotos
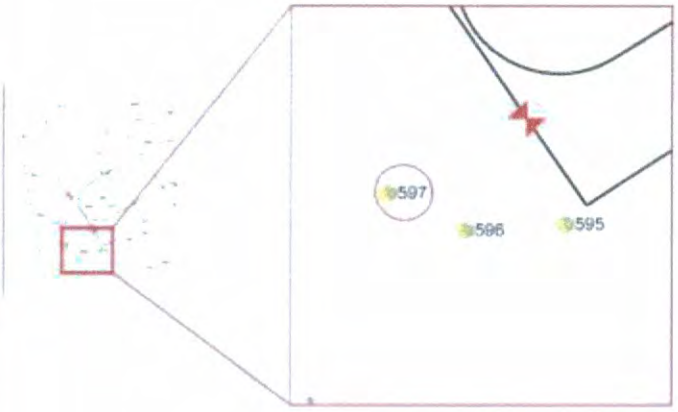	







Arq. Psj. María Guadalupe Mejía Guardia
Dictaminador Técnico 128

FREDEL INGENIERIA Y ARQUITECTURA SA DE C.V.

DICTAMEN TÉCNICO INDIVIDUAL
ÁRBOL 598

Fecha de Evaluación:	Día	22	Mes	Febrero	Año	2021	Hora	9:00

Datos del solicitante y solicitud:

Domicilio del solicitante	Calle y número	**Partiendo de la Glorieta de la Lealtad en la 1° Sección del Bosque de Chapultepec y terminando en Calzada de los Poetas en la 2° sección del Bosque de Chapultepec.**				
	Colonia	San Miguel Chapultepec 1° Sección.	Alcaldía	Miguel Hidalgo.	C.P.	11580
Actividad solicitada y justificación del solicitante. **Construcción del proyecto integral de la calzada flotante los pinos para la conexión peatonal de Molino del Rey, 1ª. sección-Av. Compositores, 2a. secc. del Bosque de Chapultepec**						

Datos Generales del árbol

Localización

Banqueta	Camellón	Glorieta	Parque	Arriate	Plaza	Propiedad Privada	Obra Civil	Maceta	Otro
---	---	---	---	---	---	---	---	---	✓

Calle y número	Partiendo de la Glorieta de la Lealtad en la 1° Sección del Bosque de Chapultepec y terminando en Calzada de los Poetas en la 2° sección del Bosque de Chapultepec.			Colonia	San Miguel Chapultepec 1° Sección.
Entre Calle	Molino del Rey.	Y calle	Av. De los Compositores.	Alcaldía	Miguel Hidalgo.
Observaciones: El árbol se localiza fuera del área de afectación. ÁREA "G"					

Característica

Nombre común y científico (genero, especie, variedad)			Fresno, *Fraxinus uhdei*.	Caducifolio ✓	Perennifolio
Altura Total		10.7 m	Distancia del Suelo al Follaje	5.3 m	
Ancho de la copa	7 m	Promedio 7 m	Diámetro de tronco (A 1.30 m d nivel del suelo)	40 cm	
Largo de la copa	7 m				

Interferencias

Follaje	---	Inmueble	---	Mobiliario	---	Con tránsito vehicular	---	Cámaras de Seguridad	---
Tronco	---	Cables de energía eléctrica	---	Luminarias	---	Peatonal	---	Otro	---
Raíces	---	Registros	---	Señales de tránsito	---	Observaciones: No presenta interferencias.			

Rodeado

Tránsito Vehicular	✓	Pasto (≤ 0.5m)	---	Árboles o plantas	✓	**Descripción del Sitio** El árbol se encuentra rodeado de tránsito vehicular, pavimento, plantas, árboles y suelo compacto.
Residuos sólidos	---	Pavimento(≤ 0.5m)	✓	Registros	---	
Muros	---	Riego	---	Compactación del Suelo	✓	

Problemas bióticos			Problemas abióticos			Observaciones
Hojas						
Enfermedades	---	Marchitez	---	Contaminación	---	No se aprecian problemas en las hojas.
Plagas	---	Granizo	---	Helada	---	
Senescentes	---	Clorosis	---	---		
Ramas						
Enfermedades	---	Muertas	---	Ramas caídas	---	No se aprecian problemas en las ramas.
Plagas	---	Vandalismo	---	Ramas desprendidas	---	
Muérdago	---	Desmoche	---	Heridas	---	
Compartimentación	---	Cavidad	---	Pudrición	---	

Arq. Pej. María Guadalupe Mejía Guardia
Dictaminador Técnico 128

Problemas bióticos			Problemas abióticos				Observaciones
Tronco	Enfermedades	---	Vandalismo	---	Cavidades	---	Presenta estrangulamiento por guarnición y paso peatonal.
	Plagas	---	Estrangulamiento	---	Pudriciones	---	
	Compartimentación	---	Heridas	---	Desmoche	---	
	Enredadera	---	Muerto	---	----------		

Raíces	Enfermedades	---	Cortadas	---	No se aprecian problemas en las raíces.
	Plagas	---	Heridas	---	
	Expuestas o superficiales	---	Reprimidas o sobre el pavimento	---	
			Estranguladoras	---	

Estructura del Árbol	Copa mal equilibrada	----	Ápice terminal múltiple	----
	Ramas muy largas	----	Tronco inclinado (en grados)	✓
	Troncos múltiples	----	Corteza incluida	----
	Troncos codominantes	----	Chupones	----
	Ramas codominantes	----	Cola de León	----

Estructura general del árbol	
Irrecuperable	--
Susceptible de Mejora	--
Buena	✓
Muy Buena	--

Valoración del árbol:

Expectativa de vida		Presencia de otros árboles				Otros valores	
		Hectárea		100 m lineales			
5 años	---	Más de 300	✓	Más de 30	✓	Estético	✓
6 a 20	---	200 a 300	---	20 a 30	---	Científico	✓
21 a 40	✓	51 a 199	---	5 a 19	---	Histórico	✓
Más de 40	---	50 o menos	---	Menos de 5	---	Socio- Cultural	✓
						Otros	---

Condición general del árbol			
Muy bueno	--	Declinante incipiente	- -
Bueno	✓	Declinante Severo	- -
Muerto	--		

Manejo y conclusiones:

Alternativas para evitar el derribo	Trasplante	---	Observaciones:
	Adecuación de diseños constructivos	---	
	Programación y calendarización de podas	---	

Derribo	Existe el riesgo real y presente para las personas o para sus bienes inmuebles	---	Para evitar afectaciones significativas en la infraestructura urbana del lugar donde se encuentren	----
	Existe un riesgo real y presente para el patrimonio urbanístico o arquitectónico del Distrito Federal	---	Por mejoramiento y mantenimiento de un área verde pública	----
	Es necesario para el saneamiento de los árboles aledaños	---	Por obra pública o privada	----
	Observaciones.			

Poda	Limpieza	---	Poda de Coníferas	---	Observaciones:
	Restauración de copa	---	Poda en V	---	
	Aclareo de copa	---	Poda de árbol joven	---	
	Elevación de copa	---	Reducción de copa	---	

Se Conserva	✓	Observaciones: El árbol se conserva, pero se recomienda realizar mantenimiento periódico para garantizar la permanencia del individuo en buen estado. El árbol se encuentra listado en el artículo 15 de la Ley de Salvaguarda del Patrimonio urbanístico Arquitectónico del Distrito Federal.

Arq. Pej. María Guadalupe Mejía Guardia
Dictaminador Técnico 128

Croquis de localización	Fotos
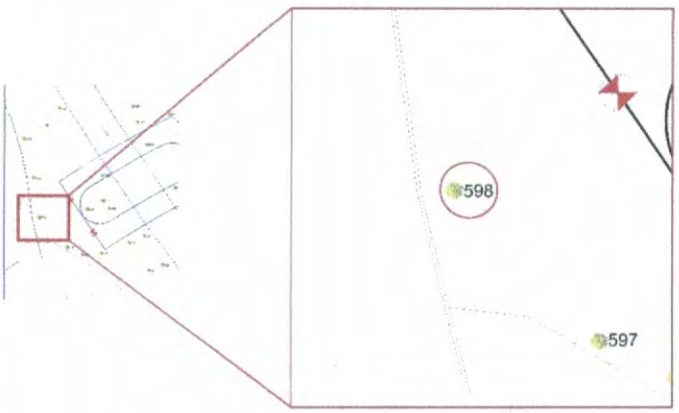	







Arq. Psj. María Guadalupe Mejía Guardia
Dictaminador Técnico 128

FREDEL INGENIERIA Y ARQUITECTURA S.A. DE C.V.

DICTAMEN TÉCNICO INDIVIDUAL
ÁRBOL 599

Fecha de Evaluación:	Día	22	Mes	Febrero	Año	2021	Hora	9:00

Datos del solicitante y solicitud:

Domicilio del solicitante	Calle y número	**Partiendo de la Glorieta de la Lealtad en la 1° Sección del Bosque de Chapultepec y terminando en Calzada de los Poetas en la 2° sección del Bosque de Chapultepec.**				
	Colonia	San Miguel Chapultepec 1° Sección.	Alcaldía	Miguel Hidalgo.	C.P.	11580
Actividad solicitada y justificación del solicitante. **Construcción del proyecto integral de la calzada flotante los pinos para la conexión peatonal de Molino del Rey, 1ª. sección-Av. Compositores, 2a. secc. del Bosque de Chapultepec**						

Datos Generales del árbol

Localización

Banqueta	Camellón	Glorieta	Parque	Arriate	Plaza	Propiedad Privada	Obra Civil	Maceta	Otro
---	---	---	---	---	---	---	---	---	✓

Calle y número	Partiendo de la Glorieta de la Lealtad en la 1° Sección del Bosque de Chapultepec y terminando en Calzada de los Poetas en la 2° sección del Bosque de Chapultepec.			Colonia	San Miguel Chapultepec 1° Sección.
Entre Calle	Molino del Rey.	Y calle	Av. De los Compositores.	Alcaldía	Miguel Hidalgo.
Observaciones: El árbol se localiza dentro del área de afectación. ÁREA "G"					

Característica

Nombre común y científico (genero, especie, variedad)			Fresno, *Fraxinus uhdei*.	Caducifolio ✓	Perennifolio
Altura Total		7.2 m	Distancia del Suelo al Follaje	3.6 m	
Ancho de la copa	5.5 m	Promedio 5.5 m	Diámetro de tronco (A 1.30 m d nivel del suelo)	25 cm	
Largo de la copa	5.5 m				

Interferencias

Follaje	---	Inmueble	---	Mobiliario	---	Con tránsito vehicular	---	Cámaras de Seguridad	---
Tronco	---	Cables de energía eléctrica	---	Luminarias	---	Peatonal	---	Otro	---
Raíces	---	Registros	---	Señales de tránsito	---	Observaciones: No presenta interferencias.			

Rodeado

Tránsito Vehicular	---	Pasto (≤ 0.5m)	✓	Árboles o plantas	✓	**Descripción del Sitio** El árbol se encuentra rodeado de pasto, pavimento, plantas y suelo compacto.
Residuos sólidos	---	Pavimento(≤ 0.5m)	✓	Registros	---	
Muros	---	Riego	---	Compactación del Suelo	✓	

Problemas bióticos			Problemas abióticos			Observaciones
Hojas						
Enfermedades	---	Marchitez	---	Contaminación	---	Presenta defoliación estacional y copa formada por tronco codominante.
Plagas	---	Granizo	---	Helada	---	
Senescentes	---	Clorosis	---	----------		
Ramas						
Enfermedades	---	Muertas	---	Ramas caídas	---	No se aprecian problemas en las ramas.
Plagas	---	Vandalismo	---	Ramas desprendidas	---	
Muérdago	---	Desmoche	---	Heridas	---	
Compartimentación	---	Cavidad	---	Pudrición	---	

Arq. Psj. María Guadalupe Mejía Guardia
Dictaminador Técnico 128

Problemas bióticos			Problemas abióticos				Observaciones
Tronco	Enfermedades	---	Vandalismo	---	Cavidades	---	Presenta base del tronco cubierto con enredadera y estrangulamiento en la base por guarnición de paso peatonal.
	Plagas	---	Estrangulamiento	✓	Pudriciones	---	
	Compartimentación	---	Heridas	---	Desmoche	---	
	Enredadera	✓	Muerto	---	----------		

Raíces	Enfermedades	---	Cortadas	---	Presenta raíces expuestas.
	Plagas	---	Heridas	---	
	Expuestas o superficiales	✓	Reprimidas o sobre el pavimento	---	
			Estranguladoras	---	

Estructura del Árbol	Copa mal equilibrada	----	Ápice terminal múltiple	----
	Ramas muy largas	----	Tronco inclinado (en grados)	----
	Troncos múltiples	----	Corteza incluida	----
	Troncos codominantes	✓	Chupones	----
	Ramas codominantes	----	Cola de León	----

Estructura general del árbol	
Irrecuperable	--
Susceptible de Mejora	--
Buena	✓
Muy Buena	--

Valoración del árbol:

Expectativa de vida		Presencia de otros árboles				Otros valores	
		Hectárea		100 m lineales			
5 años	---	Más de 300	✓	Más de 30	✓	Estético	✓
6 a 20	---	200 a 300	---	20 a 30	---	Científico	✓
21 a 40	---	51 a 199	---	5 a 19	---	Histórico	✓
Más de 40	✓	50 o menos	---	Menos de 5	---	Socio- Cultural	✓
						Otros	---

Condición general del árbol			
Muy bueno	--	Declinante incipiente	- -
Bueno	✓	Declinante Severo	- -
Muerto	--		

Manejo y conclusiones:

Alternativas para evitar el derribo	Trasplante	✓	Observaciones: Es posible que el individuo interfiera con las maniobras para la construcción del proyecto, por lo que se solicita el trasplante como alternativa para evitar el derribo del mismo; sin embargo, no se considera viable ya que las características que presenta y el sitio donde está ubicado no son las adecuadas para realizar una maniobra de acuerdo a la NADF-001-RNAT-2015 y garantizar la supervivencia del mismo. Cabe aclarar que en caso de que al realizar las maniobras el individuo no interfiera, éste no será removido de su sitio y se conservará y realizará el mantenimiento periódico para garantizar la permanencia del individuo en buen estado
	Adecuación de diseños constructivos	---	
	Programación y calendarización de podas	---	

Derribo	Existe el riesgo real y presente para las personas o para sus bienes inmuebles	---	Para evitar afectaciones significativas en la infraestructura urbana del lugar donde se encuentren	----
	Existe un riesgo real y presente para el patrimonio urbanístico o arquitectónico del Distrito Federal	---	Por mejoramiento y mantenimiento de un área verde pública	----
	Es necesario para el saneamiento de los árboles aledaños	---	Por obra pública o privada	---
	Observaciones.			

Poda	Limpieza	---	Poda de Coníferas	---	Observaciones:
	Restauración de copa	---	Poda en V	---	
	Aclareo de copa	---	Poda de árbol joven	---	
	Elevación de copa	---	Reducción de copa	---	

Se Conserva	-----	Observaciones:

Arq. Psj. María Guadalupe Mejía Guardia
Dictaminador Técnico 128

Croquis de localización	Fotos
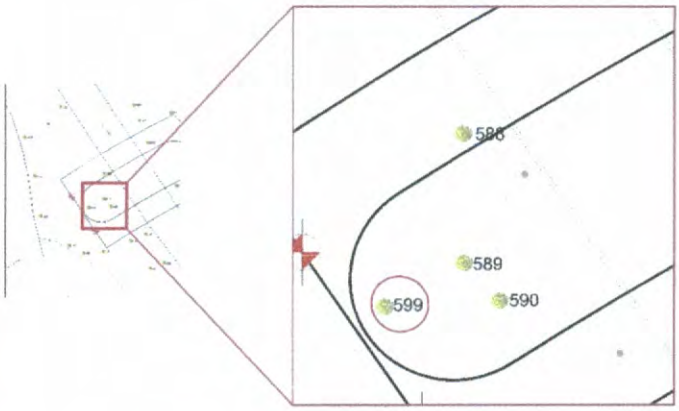	







Arq. Psj. María Guadalupe Mejía Guardia
Dictaminador Técnico 128

FREDEL INGENIERIA Y ARQUITECTURA SA DE CV

DICTAMEN TÉCNICO INDIVIDUAL
ÁRBOL 600

Fecha de Evaluación:	Día	22	Mes	Febrero	Año	2021	Hora	9:00

Datos del solicitante y solicitud:

Domicilio del solicitante	Calle y número	**Partiendo de la Glorieta de la Lealtad en la 1° Sección del Bosque de Chapultepec y terminando en Calzada de los Poetas en la 2° sección del Bosque de Chapultepec.**				
	Colonia	San Miguel Chapultepec 1° Sección.	Alcaldía	Miguel Hidalgo.	C.P.	11580
Actividad solicitada y justificación del solicitante. **Construcción del proyecto integral de la calzada flotante los pinos para la conexión peatonal de Molino del Rey, 1ª. sección-Av. Compositores, 2a. secc. del Bosque de Chapultepec**						

Datos Generales del árbol

Localización

Banqueta	Camellón	Glorieta	Parque	Arriate	Plaza	Propiedad Privada	Obra Civil	Maceta	Otro
----------	----------	----------	----------	----------	----------	----------	----------	----------	✓

Calle y número	Partiendo de la Glorieta de la Lealtad en la 1° Sección del Bosque de Chapultepec y terminando en Calzada de los Poetas en la 2° sección del Bosque de Chapultepec.			Colonia	San Miguel Chapultepec 1° Sección.
Entre Calle	Molino del Rey.	Y calle	Av. De los Compositores.	Alcaldía	Miguel Hidalgo.
Observaciones: El árbol se localiza fuera del área de afectación. ÁREA "G"					

Característica

Nombre común y científico (genero, especie, variedad)			Fresno, *Fraxinus uhdei.*	Caducifolio ✓ / Perennifolio
Altura Total		8.9 m	Distancia del Suelo al Follaje	4.4 m
Ancho de la copa	5 m	Promedio 5 m	Diámetro de tronco (A 1.30 m d nivel del suelo)	30 cm
Largo de la copa	5 m			

Interferencias

Follaje	---	Inmueble	---	Mobiliario	---	Con tránsito vehicular	---	Cámaras de Seguridad	---
Tronco	---	Cables de energía eléctrica	---	Luminarias	✓	Peatonal	---	Otro	✓
Raíces	---	Registros	---	Señales de tránsito	---	Observaciones: Presenta interferencia con poste y luminaria. -			

Rodeado

Tránsito Vehicular	✓	Pasto (≤ 0.5m)	---	Árboles o plantas	✓	**Descripción del Sitio** El árbol se encuentra rodeado de tránsito vehicular, pavimento, plantas y suelo compacto.
Residuos sólidos	---	Pavimento (≤ 0.5m)	✓	Registros	---	
Muros	---	Riego	---	Compactación del Suelo	✓	

Problemas bióticos		Problemas abióticos				Observaciones
Hojas						
Enfermedades	---	Marchitez	---	Contaminación	---	No se aprecian problemas en las hojas.
Plagas	---	Granizo	---	Helada	---	
Senescentes	---	Clorosis	---	----------		
Ramas						
Enfermedades	---	Muertas	---	Ramas caídas	---	No se aprecian problemas en las ramas.
Plagas	---	Vandalismo	---	Ramas desprendidas	---	
Muérdago	---	Desmoche	---	Heridas	---	
Compartimentación	---	Cavidad	---	Pudrición	---	

Arq. Pej. María Guadalupe Mejía Guardia
Dictaminador Técnico 128

	Problemas bióticos		Problemas abióticos				Observaciones
Tronco	Enfermedades	---	Vandalismo	---	Cavidades	---	Presenta estrangulamiento en la base por guarnición de paso peatonal.
	Plagas	---	Estrangulamiento	---	Pudriciones	---	
	Compartimentación	---	Heridas	---	Desmoche	---	
	Enredadera	---	Muerto	---	----------		
Raíces	Enfermedades	---	Cortadas			---	No se aprecian problemas en las raíces.
	Plagas	---	Heridas			---	
	Expuestas o superficiales	---	Reprimidas o sobre el pavimento			---	
			Estranguladoras			---	

Estructura del Árbol				
Copa mal equilibrada	----	Ápice terminal múltiple	----	
Ramas muy largas	----	Tronco inclinado (en grados)	----	
Troncos múltiples	✓	Corteza incluida	✓	
Troncos codominantes	----	Chupones	----	
Ramas codominantes	✓	Cola de León	----	

Estructura general del árbol	
Irrecuperable	--
Susceptible de Mejora	--
Buena	✓
Muy Buena	--

Valoración del árbol:

Expectativa de vida		Presencia de otros árboles				Otros valores	
		Hectárea		100 m lineales			
5 años	---	Más de 300	✓	Más de 30	✓	Estético	✓
6 a 20	---	200 a 300	---	20 a 30	---	Científico	✓
21 a 40	---	51 a 199	---	5 a 19	---	Histórico	✓
Más de 40	✓	50 o menos	---	Menos de 5	---	Socio- Cultural	✓
						Otros	---

Condición general del árbol			
Muy bueno	--	Declinante incipiente	-
Bueno	✓	Declinante Severo	-
Muerto	--		-

Manejo y conclusiones:

Alternativas para evitar el		
Trasplante	---	Observaciones:
Adecuación de diseños constructivos	---	
Programación y calendarización de podas	---	

Derribo			
Existe el riesgo real y presente para las personas o para sus bienes inmuebles	---	Para evitar afectaciones significativas en la infraestructura urbana del lugar donde se encuentren	----
Existe un riesgo real y presente para el patrimonio urbanístico o arquitectónico del Distrito Federal	---	Por mejoramiento y mantenimiento de un área verde pública	----
Es necesario para el saneamiento de los árboles aledaños	---	Por obra pública o privada	----
Observaciones.			

Poda					
Limpieza	---	Poda de Coníferas	---	Observaciones:	
Restauración de copa	---	Poda en V	---		
Aclareo de copa	---	Poda de árbol joven	---		
Elevación de copa	---	Reducción de copa	---		

Se Conserva		
	✓	Observaciones: El árbol se conserva, pero se recomienda realizar mantenimiento periódico para garantizar la permanencia del individuo en buen estado. El árbol se encuentra listado en el artículo 15 de la Ley de Salvaguarda del Patrimonio urbanístico Arquitectónico del Distrito Federal.

Arq. Pej. María Guadalupe Mejía Guardia
Dictaminador Técnico 128

Croquis de localización	Fotos
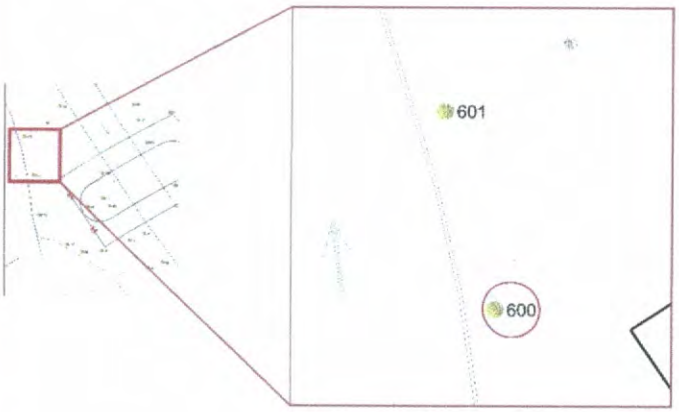	







Arq. Psj. María Guadalupe Mejía Guardia
Dictaminador Técnico 128

FREDEL INGENIERIA Y ARQUITECTURA S.A. DE C.V.

DICTAMEN TÉCNICO INDIVIDUAL
ÁRBOL 601

Fecha de Evaluación:	Día	22	Mes	Febrero	Año	2021	Hora	9:00

Datos del solicitante y solicitud:

Domicilio del solicitante	Calle y número	**Partiendo de la Glorieta de la Lealtad en la 1° Sección del Bosque de Chapultepec y terminando en Calzada de los Poetas en la 2° sección del Bosque de Chapultepec.**				
	Colonia	San Miguel Chapultepec 1° Sección.	Alcaldía	Miguel Hidalgo.	C.P.	11580
Actividad solicitada y justificación del solicitante. **Construcción del proyecto integral de la calzada flotante los pinos para la conexión peatonal de Molino del Rey, 1ª. sección-Av. Compositores, 2a. secc. del Bosque de Chapultepec**						

Datos Generales del árbol

Localización

Banqueta	Camellón	Glorieta	Parque	Arriate	Plaza	Propiedad Privada	Obra Civil	Maceta	Otro
---	---	---	---	---	---	---	---	---	✓

Calle y número	Partiendo de la Glorieta de la Lealtad en la 1° Sección del Bosque de Chapultepec y terminando en Calzada de los Poetas en la 2° sección del Bosque de Chapultepec.			Colonia	San Miguel Chapultepec 1° Sección.
Entre Calle	Molino del Rey.	Y calle	Av. De los Compositores.	Alcaldía	Miguel Hidalgo.
Observaciones: El árbol se localiza fuera del área de afectación. ÁREA "G"					

Características

Nombre común y científico (genero, especie, variedad)			Palma canaria, *Phoenix canariensis*.	Caducifolio	Perennifolio ✓
Altura Total		2.5 m	Distancia del Suelo al Follaje	1.2 m	
Ancho de la copa	3 m	Promedio 3 m	Diámetro de tronco (A 1.30 m d nivel del suelo)	50 cm	
Largo de la copa	3 m				

Interferencias

Follaje	---	Inmueble	---	Mobiliario	---	Con tránsito vehicular	---	Cámaras de Seguridad	---
Tronco	---	Cables de energía eléctrica	---	Luminarias	---	Peatonal	---	Otro	---
Raíces	---	Registros	---	Señales de tránsito	---	Observaciones: No presenta interferencias.			

Rodeado

Tránsito Vehicular	✓	Pasto (≤ 0.5m)	---	Árboles o plantas	✓	**Descripción del Sitio** El árbol se encuentra rodeado de tránsito vehicular, pavimento, plantas y suelo compacto.
Residuos sólidos	---	Pavimento(≤ 0.5m)	✓	Registros	---	
Muros	---	Riego	---	Compactación del Suelo	✓	

Problemas bióticos			Problemas abióticos			Observaciones

Hojas

Enfermedades	---	Marchitez	---	Contaminación	---	Presenta follaje seco.
Plagas	---	Granizo	---	Helada	---	
Senescentes	---	Clorosis	---	---		

Ramas

Enfermedades	---	Muertas	---	Ramas caídas	---	No se aprecian problemas en las ramas.
Plagas	---	Vandalismo	---	Ramas desprendidas	---	
Muérdago	---	Desmoche	---	Heridas	---	
Compartimentación	---	Cavidad	---	Pudrición	---	

Arq. Pej. María Guadalupe Mejía Guardia
Dictaminador Técnico 128

	Problemas bióticos		Problemas abióticos				Observaciones
Tronco	Enfermedades	---	Vandalismo	---	Cavidades	---	Presenta estrés hídrico.
	Plagas	---	Estrangulamiento	---	Pudriciones	---	
	Compartimentación	---	Heridas	---	Desmoche	---	
	Enredadera	---	Muerto	---	----------		

Raíces	Enfermedades	---	Cortadas	---	No se aprecian problemas en las raíces.
	Plagas	---	Heridas	---	
	Expuestas o superficiales	---	Reprimidas o sobre el pavimento	---	
			Estranguladoras	---	

Estructura del Árbol	Copa mal equilibrada	----	Ápice terminal múltiple	----
	Ramas muy largas	----	Tronco inclinado (en grados)	----
	Troncos múltiples	----	Corteza incluida	----
	Troncos codominantes	----	Chupones	----
	Ramas codominantes	----	Cola de León	----

Estructura general del árbol	
Irrecuperable	--
Susceptible de Mejora	--
Buena	✓
Muy Buena	--

Valoración del árbol:

Expectativa de vida		Presencia de otros árboles				Otros valores	
		Hectárea		100 m lineales			
5 años	---	Más de 300	✓	Más de 30	✓	Estético	✓
6 a 20	---	200 a 300	---	20 a 30	---	Científico	---
21 a 40	---	51 a 199	---	5 a 19	---	Histórico	---
Más de 40	✓	50 o menos	---	Menos de 5	---	Socio- Cultural	✓
						Otros	---

Condición general del árbol			
Muy bueno	--	Declinante incipiente	✓
Bueno	--	Declinante Severo	-
Muerto	--		-

Manejo y conclusiones:

Alternativas para evitar el derribo	Trasplante	---	Observaciones:
	Adecuación de diseños constructivos	---	
	Programación y calendarización de podas	---	

Derribo	Existe el riesgo real y presente para las personas o para sus bienes inmuebles	---	Para evitar afectaciones significativas en la infraestructura urbana del lugar donde se encuentren	----
	Existe un riesgo real y presente para el patrimonio urbanístico o arquitectónico del Distrito Federal	---	Por mejoramiento y mantenimiento de un área verde pública	----
	Es necesario para el saneamiento de los árboles aledaños	---	Por obra pública o privada	----
	Observaciones.			

Poda	Limpieza	---	Poda de Coníferas	---	Observaciones:
	Restauración de copa	---	Poda en V	---	
	Aclareo de copa	---	Poda de árbol joven	---	
	Elevación de copa	---	Reducción de copa	---	

Se Conserva	✓	Observaciones: El árbol se conserva, pero se recomienda realizar mantenimiento periódico para garantizar la permanencia del individuo en buen estado.

Arq. Pej. María Guadalupe Mejía Guardia
Dictaminador Técnico 128

Croquis de localización	Fotos
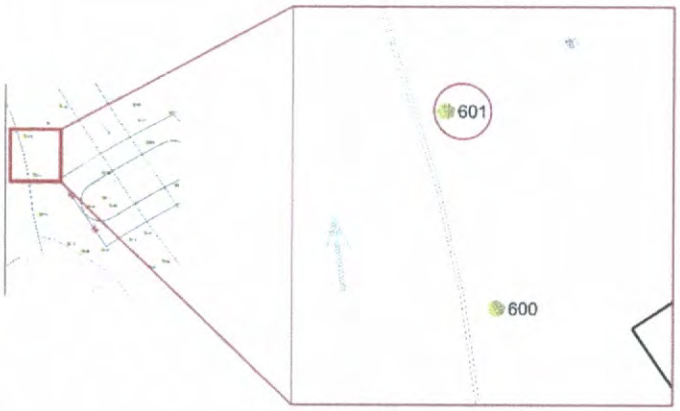	
	

Arq. Pej. María Guadalupe Mejía Guardia
Dictaminador Técnico 128

MEMORIA FOTOGRÁFICA DEL DICTAMEN TÉCNICO FORESTAL

FECHA DE REALIZACIÓN DE LAS TOMAS FOTOGRÁFICAS: **22 DE FEBRERO DE 2021**



PROYECTO INTEGRAL DE LA CALZADA FLOTANTE LOS PINOS PARA LA CONEXIÓN PEATONAL DE MOLINO DEL REY, 1ª. SECCIÓN-AV. COMPOSITORES, 2A. SECC. DEL BOSQUE DE CHAPULTEPEC"

ARQ. PSJ. MARÍA GUADALUPE MEJÍA GUARDIA

ÍNDICE FOTOGRÁFICO



FREDEL INGENIERIA Y ARQUITECTURA S.A. DE C.V.

ARQ. PSJ. MARÍA GUADALUPE MEJÍA GUARDIA
DICTAMINADOR TÉCNICO 128

Fraxinus uhdei)



Vista del individuo completo,



Vista de la base del tronco.



Vista del follaje.

FREDEL INGENIERIA Y ARQUITECTURA SA DE C.V.

DICTAMEN TÉCNICO INDIVIDUAL
ÁRBOL 602

Fecha de Evaluación:	Día	22	Mes	Febrero	Año	2021	Hora	9:00

Datos del solicitante y solicitud:

Domicilio del solicitante	Calle y número	**Partiendo de la Glorieta de la Lealtad en la 1° Sección del Bosque de Chapultepec y terminando en Calzada de los Poetas en la 2° sección del Bosque de Chapultepec.**----------				
	Colonia	San Miguel Chapultepec 1° Sección.	Alcaldía	Miguel Hidalgo.	C.P.	11580
Actividad solicitada y justificación del solicitante. **Construcción del proyecto integral de la calzada flotante los pinos para la conexión peatonal de Molino del Rey, 1ª. sección-Av. Compositores, 2a. secc. del Bosque de Chapultepec.**						

Datos Generales del árbol

Localización

Banqueta	Camellón	Glorieta	Parque	Arriate	Plaza	Propiedad Privada	Obra Civil	Maceta	Otro
----------	----------	----------	----------	----------	----------	----------	----------	----------	✓

Calle y número	Partiendo de la Glorieta de la Lealtad en la 1° Sección del Bosque de Chapultepec y terminando en Calzada de los Poetas en la 2° sección del Bosque de Chapultepec.			Colonia	San Miguel Chapultepec 1° Sección.
Entre Calle	Molino del Rey.	Y calle	Av. De los Compositores.	Alcaldía	Miguel Hidalgo.
Observaciones: El árbol se localiza Fuera del área de afectación. ÁREA "H".					

Características

Nombre común y científico (genero, especie, variedad)			Fresno, *Fraxinus uhdei.*	Caducifolio ✓ / Perennifolio
Altura Total		8 m	Distancia del Suelo al Follaje	4 m ----------
Ancho de la copa	4 m	Promedio 4 m	Diámetro de tronco (A 1.30 m d nivel del suelo)	15.5 cm ----------
Largo de la copa	4 m			----------

Interferencias

Follaje	---	Inmueble	---	Mobiliario	---	Con tránsito vehicular	---	Cámaras de Seguridad	---
Tronco	---	Cables de energía eléctrica	---	Luminarias	---	Peatonal	---	Otro	---
Raíces	---	Registros	---	Señales de tránsito	---	Observaciones: No presenta interferencias. ----------			

Rodeado

Tránsito Vehicular	---	Pasto (≤ 0.5m)	---	Árboles o plantas	✓	**Descripción del Sitio** El árbol se encuentra rodeado de pavimento y plantas. ----------
Residuos sólidos	---	Pavimento(≤ 0.5m)	✓	Registros	---	
Muros	---	Riego	---	Compactación del Suelo	---	

	Problemas bióticos		Problemas abióticos			Observaciones
Hojas	Enfermedades	---	Marchitez	---	Contaminación ---	No se aprecian problemas en las hojas. ----------
	Plagas	---	Granizo	---	Helada ---	
	Senescentes	---	Clorosis	---	----------	

Ramas	Enfermedades	---	Muertas	✓	Ramas caídas	---	Presenta ramillas muertas en copa. ----------
	Plagas	---	Vandalismo	---	Ramas desprendidas	---	
	Muérdago	---	Desmoche	---	Heridas	---	
	Compartimentación	---	Cavidad	---	Pudrición	---	

Arq. Pej. María Guadalupe Mejía Guardia
Dictaminador Técnico 128

Problemas bióticos			Problemas abióticos			Observaciones
Tronco	Enfermedades	---	Vandalismo	---	Cavidades	---	No se aprecian problemas en el tronco.
	Plagas	---	Estrangulamiento	---	Pudriciones	---	
	Compartimentación	---	Heridas	---	Desmoche	---	
	Enredadera	---	Muerto	---	----------		

Raíces	Enfermedades	---	Cortadas	---	No se aprecian problemas en las raíces.
	Plagas	---	Heridas	---	
	Expuestas o superficiales	---	Reprimidas o sobre el pavimento	---	
			Estranguladoras	---	

Estructura del Árbol	Copa mal equilibrada	----	Ápice terminal múltiple	----
	Ramas muy largas	----	Tronco inclinado (en grados)	----
	Troncos múltiples	----	Corteza incluida	----
	Troncos codominantes	----	Chupones	----
	Ramas codominantes	----	Cola de León	----

Estructura general del árbol	
Irrecuperable	--
Susceptible de Mejora	--
Buena	✓
Muy Buena	--

Valoración del árbol:

Expectativa de vida		Presencia de otros árboles				Otros valores	
		Hectárea		100 m lineales			
5 años	---	Más de 300	✓	Más de 30	✓	Estético	✓
6 a 20	---	200 a 300	---	20 a 30	---	Científico	✓
21 a 40	---	51 a 199	---	5 a 19	---	Histórico	✓
Más de 40	✓	50 o menos	---	Menos de 5	---	Socio- Cultural	✓
						Otros	---

Condición general del árbol			
Muy bueno	✓	Declinante incipiente	-
Bueno	--		-
Muerto	--	Declinante Severo	-
			-

Manejo y conclusiones:

Alternativas para evitar el derribo	Trasplante	---	Observaciones:
	Adecuación de diseños constructivos	---	
	Programación y calendarización de podas	---	

Derribo	Existe el riesgo real y presente para las personas o para sus bienes inmuebles	---	Para evitar afectaciones significativas en la infraestructura urbana del lugar donde se encuentren	----
	Existe un riesgo real y presente para el patrimonio urbanístico o arquitectónico del Distrito Federal	---	Por mejoramiento y mantenimiento de un área verde pública	----
	Es necesario para el saneamiento de los árboles aledaños	---	Por obra pública o privada	----
	Observaciones.			

Poda	Limpieza	---	Poda de Coníferas	---	Observaciones:
	Restauración de copa	---	Poda en V	---	
	Aclareo de copa	---	Poda de árbol joven	---	
	Elevación de copa	---	Reducción de copa	---	

Se Conserva	✓	Observaciones: El árbol se conserva, pero se recomienda realizar mantenimiento periódico para garantizar la permanencia del individuo en buen estado. El árbol se encuentra listado en el artículo 15 de la Ley de Salvaguarda del Patrimonio urbanístico Arquitectónico del Distrito Federal.

Arq. Pej. María Guadalupe Mejía Guardia
Dictaminador Técnico 128

Croquis de localización	Fotos

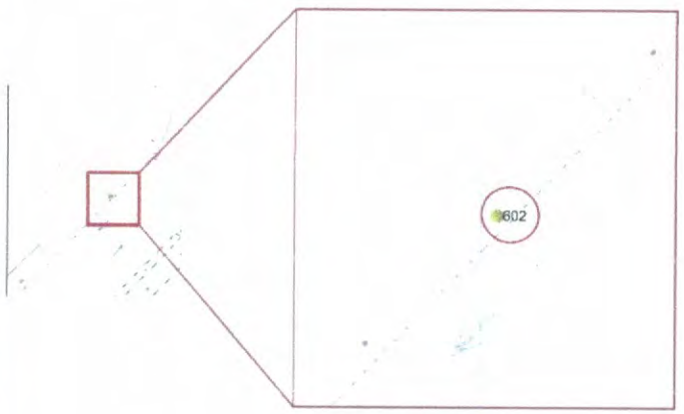









Arq. Psj. María Guadalupe Mejía Guardia
Dictaminador Técnico 128

MEMORIA FOTOGRÁFICA DEL DICTAMEN TÉCNICO FORESTAL

FECHA DE REALIZACIÓN DE LAS TOMAS FOTOGRÁFICAS: **24 DE MAYO DE 2021**

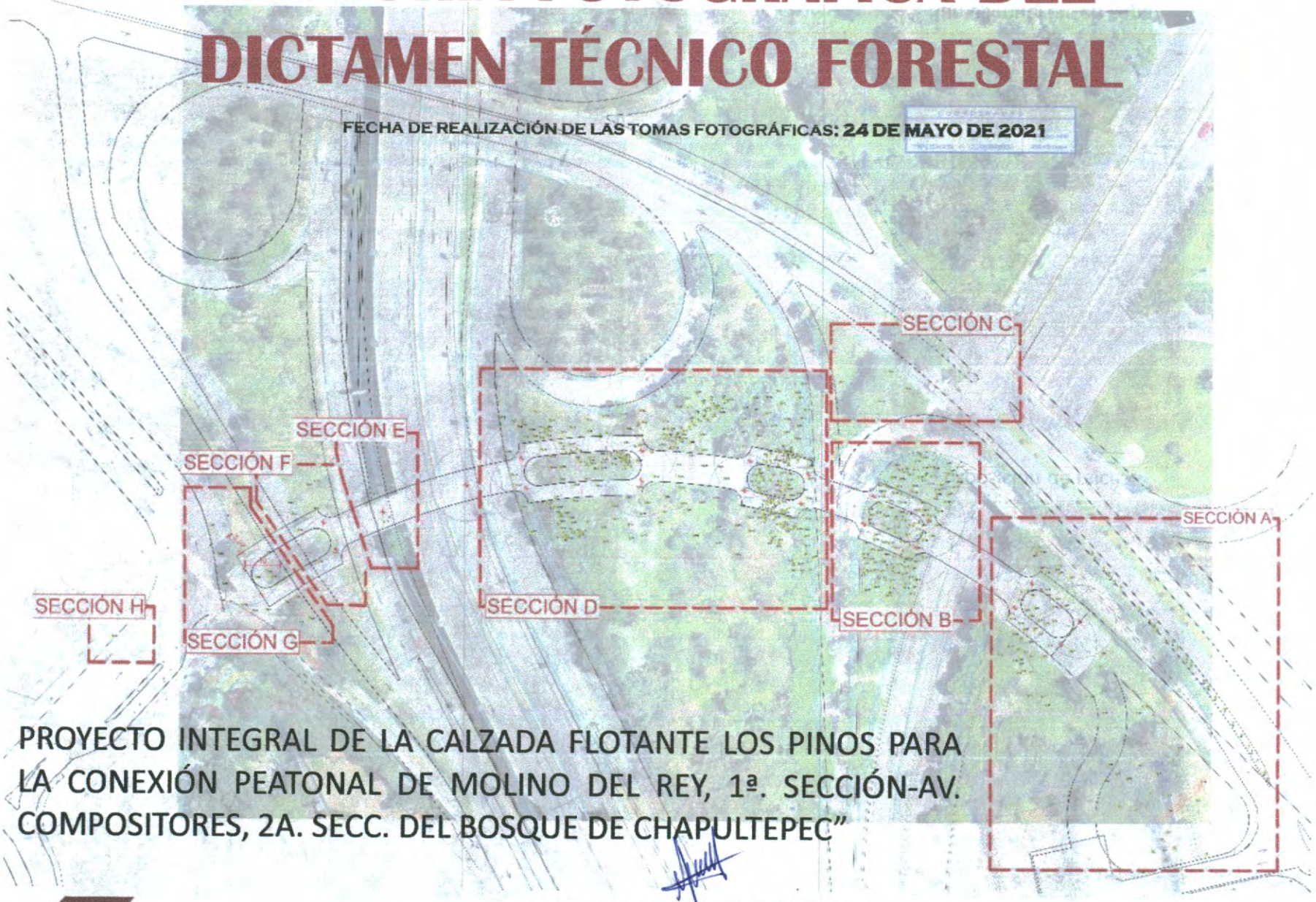

PROYECTO INTEGRAL DE LA CALZADA FLOTANTE LOS PINOS PARA LA CONEXIÓN PEATONAL DE MOLINO DEL REY, 1ª. SECCIÓN-AV. COMPOSITORES, 2A. SECC. DEL BOSQUE DE CHAPULTEPEC"

ARQ. PSJ. MARÍA GUADALUPE MEJÍA GUARDIA
DICTAMINADOR TÉCNICO 128

ARQ. PSJ. MARÍA GUADALUPE MEJÍA GUARDIA
DICTAMINADOR TÉCNICO 128

Eucaliptus camaldulensis



Estado actual de sujeto forestal.



Exposición de raíces.



Ramas muertas en copa

FREDEL INGENIERIA Y ARQUITECTURA S.A. DE C.V.

ARQ. PSJ. MARÍA GUADALUPE MEJÍA GUARDIA
DICTAMINADOR TÉCNICO 128

Ligustrum lucidum



Estado actual de sujeto forestal.



Exposición de raíces, rebrote y cavidades.



Ramas codominantes con corteza incluida

Ligustrum lucidum



Estado actual de sujeto forestal.



Exposición de raíces y cavidades.



Cancros y desmoches

Morus alba



Estado actual de sujeto forestal.



Exposición de raíces.



Ramas muertas en copa

FREDEL INGENIERIA Y ARQUITECTURA S.A. DE C.V.

ARQ. PSJ. MARÍA GUADALUPE MEJÍA GUARDIA
DICTAMINADOR TÉCNICO 128

Morus alba



Estado actual de sujeto forestal.



Ramas codominantes con corteza incluida



Desmoches

Morus alba



Estado actual de sujeto forestal.



Rama muerta



Rebrotes en ramas

FREDEL INGENIERIA Y ARQUITECTURA S.A. DE C.V.

ARQ. PSJ. MARÍA GUADALUPE MEJÍA GUARDIA
DICTAMINADOR TÉCNICO 128

Callitropsis lusitanica



Estado actual de sujeto forestal.



Desmoches y ramas muertas



Compartimentación

FREDEL INGENIERIA Y ARQUITECTURA SA DE CV

ARQ. PSJ. MARÍA GUADALUPE MEJÍA GUARDIA
DICTAMINADOR TÉCNICO 128

Morus alba



Estado actual de sujeto forestal.



Exposición de raíces.



Troncos codominantes con corteza incluida

Morus alba



Estado actual de sujeto forestal.



Marchitez en hojas



Compartimentación con exposición de xilema

FREDEI INGENIERIA Y ARQUITECTURA SA DE CV

ARQ. PSJ. MARÍA GUADALUPE MEJÍA GUARDIA
DICTAMINADOR TÉCNICO 128

Morus alba



Estado actual de sujeto forestal.



Compartimentación



Troncos codominantes con corteza incluida y exposición de raíces.

Callitropsis lusitanica



Estado actual de sujeto forestal.



Ramas muertas



Secreción por estrés hídrico

FREDEL INGENIERIA Y ARQUITECTURA SA DE CV

ARQ. PSJ. MARÍA GUADALUPE MEJÍA GUARDIA
DICTAMINADOR TÉCNICO 128

Morus alba



Estado actual de sujeto forestal.



Desmoches de ramas



Ligera exposición de raíces

Morus alba



Estado actual de sujeto forestal.



Grieta longitudinal



Cavidad en la base del tronco

FREDEL INGENIERIA Y ARQUITECTURA S.A. DE C.V.

ARQ. PSJ. MARÍA GUADALUPE MEJÍA GUARDIA
DICTAMINADOR TÉCNICO 128

Morus alba



Estado actual de sujeto forestal.



Ramas codominantes con corteza incluida



Compartimentación

Callitropsis lusitanica



Estado actual de sujeto forestal.



Compartimentación



Ramas muertas en copa

FREDEL INGENIERIA Y ARQUITECTURA SA DE CV

ARQ. PSJ. MARÍA GUADALUPE MEJÍA GUARDIA
DICTAMINADOR TÉCNICO 128

Callitropsis lusitanica



Estado actual de sujeto forestal.



Exposición de xilema en ramas



Ramas codominantes con corteza incluida

Jacaranda mimosifolia



Estado actual de sujeto forestal.



Ramas codominantes con corteza incluida



Compartimentación

Muerto en pie



Estado actual de sujeto forestal.



Grieta longitudinal con exposición de xilema



Ramas muertas en copa

Morus alba



Estado actual de sujeto forestal.



Desmoches, cavidades y cancros



Desmoche en la base del tronco

FREDEL INGENIERIA Y ARQUITECTURA SA DE C.V.

ARQ. PSJ. MARÍA GUADALUPE MEJÍA GUARDIA
DICTAMINADOR TÉCNICO 128

Morus alba



Estado actual de sujeto forestal.



Ramas codominantes con corteza incluida



Desmoche en base del tronco

FREDEL INGENIERIA Y ARQUITECTURA S.A. DE C.V.

ARQ. PSJ. MARÍA GUADALUPE MEJÍA GUARDIA
DICTAMINADOR TÉCNICO 128

Morus alba



Estado actual de sujeto forestal.



Compartimentación en fuste



Ramas codominantes con corteza incluida

FREDEL INGENIERIA Y ARQUITECTURA SA DE CV

ARQ. PSJ. MARÍA GUADALUPE MEJÍA GUARDIA
DICTAMINADOR TÉCNICO 128

Morus alba



Estado actual de sujeto forestal.



Compartimentación y cavidades en tronco



Troncos codominantes con corteza incluida

FREDEL INGENIERIA Y ARQUITECTURA S.A. DE C.V.

ARQ. PSI. MARÍA GUADALUPE MEJÍA GUARDIA
DICTAMINADOR TÉCNICO 128

Morus alba



Estado actual de sujeto forestal.



Compartimentación en fuste



Desmoche en ramas

Callitropsis lusitanica



Estado actual de sujeto forestal.



Algunas ramas muertas



Vista de la base del tronco

FREDEL INGENIERIA Y ARQUITECTURA S.A. DE C.V.

ARQ. PSJ. MARÍA GUADALUPE MEJÍA GUARDIA
DICTAMINADOR TÉCNICO 128

Jacaranda mimosifolia



Estado actual de sujeto forestal.



Rebrotes



Ramas codominantes con corteza incluida

Muerto en pie



Estado actual de sujeto forestal.



Ramas secas



Descortezamiento con exposición de xilema

Callitropsis lusitanica



Estado actual de sujeto forestal.



Desmoches y compartimentación



Vista de la base del individuo

Morus alba



Estado actual de sujeto forestal.



Ramas codominantes con corteza incluida



Vandalismo

FREDEL INGENIERIA Y ARQUITECTURA S.A. DE C.V.

ARQ. PSJ. MARÍA GUADALUPE MEJÍA GUARDIA
DICTAMINADOR TÉCNICO 128

Morus alba



Estado actual de sujeto forestal.



Grieta longitudinal en fuste



Troncos múltiples y compartimentación

FREDEL INGENIERIA Y ARQUITECTURA S.A. DE C.V.

ARQ. PSJ. MARÍA GUADALUPE MEJÍA GUARDIA
DICTAMINADOR TÉCNICO 128

Jacaranda mimosifolia



Estado actual de sujeto forestal.



Desmoches y ramas codominantes con corteza incluida



Troncos codominantes con corteza incluida

Callitropsis lusitanica



Estado actual de sujeto forestal.



Algunas ramas muertas y hojas marchitas



Vista de la base del tronco

Morus alba



Estado actual de sujeto forestal.



Desmoche y rebrotes



Vista de la base

FREDEL INGENIERIA Y ARQUITECTURA S.A. DE C.V.

ARQ. PSJ. MARÍA GUADALUPE MEJÍA GUARDIA
DICTAMINADOR TÉCNICO 128

Morus alba



Estado actual de sujeto forestal.



Grieta longitudinal y desmoche



Compartimentación

FREDEL INGENIERIA Y ARQUITECTURA SA DE C.V.

ARQ. PSJ. MARÍA GUADALUPE MEJÍA GUARDIA
DICTAMINADOR TÉCNICO 128

Morus alba



Estado actual de sujeto forestal.



Desmoche



Vandalismo y ramas codominantes con corteza incluida

Callitropsis lusitanica



Estado actual de sujeto forestal.

Presenta ramas y tronco secos

FREDEL INGENIERIA Y ARQUITECTURA S.A. DE C.V.

ARQ. PSJ. MARÍA GUADALUPE MEJÍA GUARDIA
DICTAMINADOR TÉCNICO 128

Callitropsis lusitanica



Estado actual de sujeto forestal.



Copa elevada



Vista de la base

Morus alba



Estado actual de sujeto forestal.



Desmoche y troncos codominantes con corteza incluida



Ramas codominantes con corteza incluida

FREDEL INGENIERIA Y ARQUITECTURA S.A. DE C.V.

ARQ. PSJ. MARÍA GUADALUPE MEJÍA GUARDIA
DICTAMINADOR TÉCNICO 128

Morus alba



Estado actual de sujeto forestal.



Compartimentación y vandalismo



Troncos codominantes con corteza incluida y cavidad.

Morus alba



Estado actual de sujeto forestal.



Desmoches



Compartimentación

FREDEL INGENIERIA Y ARQUITECTURA S.A. DE C.V.

ARQ. PSJ. MARÍA GUADALUPE MEJÍA GUARDIA
DICTAMINADOR TÉCNICO 128

Morus alba



Estado actual de sujeto forestal.



Ramas codominantes con corteza incluida



Desmoche y cancros

Callitropsis lusitanica



Estado actual de sujeto forestal.



Copa elevada



Secreción por estrés hídrico y cancros

Callitropsis lusitanica



Estado actual de sujeto forestal.



Exposicion de xilema y presencia de descortezador



Vista de la base

Jacaranda mimosifolia



Estado actual de sujeto forestal.



Cancros y ramas codominantes con corteza incluida



Exposición de raíces

Morus alba



Estado actual de sujeto forestal.



Ramas codominantes con corteza incluida



Cavidades y cancros

FREDEL INGENIERIA Y ARQUITECTURA SA DE C.V.

ARQ. PSJ. MARÍA GUADALUPE MEJÍA GUARDIA
DICTAMINADOR TÉCNICO 128

Morus alba



Estado actual de sujeto forestal.



Ramas codominantes con corteza incluida



Compartimentación y cavidades

Muerto en pie



Estado actual de sujeto forestal.



Ramas y tronco secos

Jacaranda mimosifolia



Estado actual de sujeto forestal.



Troncos codominantes con corteza incluida



Raíces expuestas

Eucaliptus camaldulensis



Estado actual de sujeto forestal.



Algunas ramas muertas



Exposición de raíces

FREDEL INGENIERIA Y ARQUITECTURA S.A. DE C.V.

ARQ. PSJ. MARÍA GUADALUPE MEJÍA GUARDIA
DICTAMINADOR TÉCNICO 128

Morus alba



Estado actual de sujeto forestal.



Ramas codominantes con corteza incluida



Compartimentación

Morus alba



Estado actual de sujeto forestal.



Cancros y compartimentación



Vista de la base

FREDEL INGENIERIA Y ARQUITECTURA S.A. DE C.V.

ARQ. PSJ. MARÍA GUADALUPE MEJÍA GUARDIA
DICTAMINADOR TÉCNICO 128

Morus alba



Estado actual de sujeto forestal.



Compartimentación



Cancros

FREDEL INGENIERIA Y ARQUITECTURA S.A. DE C.V.

ARQ. PSJ. MARÍA GUADALUPE MEJÍA GUARDIA
DICTAMINADOR TÉCNICO 128

Morus alba



Estado actual de sujeto forestal.



Exposición de raíces.



Ramas muertas en copa

FREDEL INGENIERIA Y ARQUITECTURA S.A. DE C.V.

ARQ. PSJ. MARÍA GUADALUPE MEJÍA GUARDIA
DICTAMINADOR TÉCNICO 128

Morus alba



Estado actual de sujeto forestal.



Desmoche



Ramas codominantes con corteza incluida y cancros

FREDEL INGENIERIA Y ARQUITECTURA S.A. DE C.V.

ARQ. PSJ. MARÍA GUADALUPE MEJÍA GUARDIA
DICTAMINADOR TÉCNICO 128

Morus alba



Estado actual de sujeto forestal.



Ramas codominantes con corteza incluida



Compartimentación

FREDEL INGENIERIA Y ARQUITECTURA SA DE CV

ARQ. PSJ. MARÍA GUADALUPE MEJÍA GUARDIA
DICTAMINADOR TÉCNICO 128

Morus alba



Estado actual de sujeto forestal.



Cavidades y compartimentación



Troncos codominantes con corteza incluida

Pinus sp.



Estado actual de sujeto forestal.

Presenta troncos y ramas secas

Morus alba



Estado actual de sujeto forestal.



Desmoches y ramas codominantes con corteza incluida



Cavidades y compartimentación

Callitropsis lusitanica



Estado actual de sujeto forestal.



Presenta algunas ramas secas



Vista de la base

FREDEL INGENIERIA Y ARQUITECTURA S.A. DE C.V.

ARQ. PSJ. MARÍA GUADALUPE MEJÍA GUARDIA
DICTAMINADOR TÉCNICO 128

Morus alba



Estado actual de sujeto forestal.



Ramas codominantes con corteza incluida



Compartimentación con exposición de xilema

FREDEL INGENIERIA Y ARQUITECTURA S.A. DE C.V.

DICTAMEN TÉCNICO INDIVIDUAL
ÁRBOL 603

Fecha de Evaluación:	Día	24	Mes	mayo	Año	2021	Hora	9:00

Datos del solicitante y solicitud:

Domicilio del solicitante	Calle y número	**Partiendo de la Glorieta de la Lealtad en la 1° Sección del Bosque de Chapultepec y terminando en Calzada de los Poetas en la 2° sección del Bosque de Chapultepec.**				
	Colonia	San Miguel Chapultepec 1° Sección.	Alcaldía	Miguel Hidalgo.	C.P.	11580
Actividad solicitada y justificación del solicitante. **Construcción del proyecto integral de la calzada flotante los pinos para la conexión peatonal de Molino del Rey, 1ª. sección-Av. Compositores, 2a. secc. del Bosque de Chapultepec.**						

Datos Generales del árbol

Localización

Banqueta	Camellón	Glorieta	Parque	Arriate	Plaza	Propiedad Privada	Obra Civil	Maceta	Otro
---	---	---	---	---	---	---	---	---	✓

Calle y número	Partiendo de la Glorieta de la Lealtad en la 1° Sección del Bosque de Chapultepec y terminando en Calzada de los Poetas en la 2° sección del Bosque de Chapultepec.			Colonia	San Miguel Chapultepec 1° Sección.
Entre Calle	Molino del Rey.	Y calle	Av. De los Compositores.	Alcaldía	Miguel Hidalgo.
Observaciones: El árbol se localiza fuera del área de afectación. ÁREA "I".					

Características

Nombre común y científico (genero, especie, variedad)			Eucalipto rojo, *Eucaliptus camaldulensis*	Caducifolio	Perennifolio ✓
Altura Total	13 m		Distancia del Suelo al Follaje	6 m	
Ancho de la copa	4.5 m	Promedio 4.5 m	Diámetro de tronco (A 1.30 m d nivel del suelo)	37.4 cm	
Largo de la copa	4.5 m				

Interferencias

Follaje	✓	Inmueble	---	Mobiliario	--	Con tránsito vehicular	--	Cámaras de Seguridad	---
Tronco	---	Cables de energía eléctrica	---	Luminarias	--	Peatonal	--	Otro	---
Raíces	---	Registros	---	Señales de tránsito	--	Observaciones: No presenta interferencias.			

Rodeado

Tránsito Vehicular	---	Pasto (≤ 0.5m)	---	Árboles o plantas	✓	**Descripción del Sitio** El árbol se encuentra rodeado de árboles y plantas.
Residuos sólidos	---	Pavimento(≤ 0.5m)	---	Registros	---	
Muros	---	Riego	---	Compactación del Suelo	---	

Problemas bióticos			Problemas abióticos			Observaciones
Hojas						
Enfermedades	---	Marchitez	---	Contaminación	---	No se aprecian problemas en las hojas.
Plagas	---	Granizo	---	Helada	---	
Senescentes	---	Clorosis	---			
Ramas						
Enfermedades	---	Muertas	✓	Ramas caídas	---	Desmoches y ramas muertas en copa.
Plagas	---	Vandalismo	---	Ramas desprendidas	---	
Muérdago	---	Desmoche	✓	Heridas	---	
Compartimentación	---	Cavidad	---	Pudrición	---	

Arq. Psj. María Guadalupe Mejía Guardia
Dictaminador Técnico 128

Problemas bióticos			Problemas abióticos				Observaciones
Tronco	Enfermedades	---	Vandalismo	---	Cavidades	---	Heridas en fuste y pudrición en tronco.
	Plagas	---	Estrangulamiento	---	Pudriciones	✓	
	Compartimentación	---	Heridas	✓	Desmoche	---	
	Enredadera	---	Muerto	---	----------		

Raíces	Enfermedades	---	Cortadas	---	Presenta raíces expuestas.
	Plagas	---	Heridas	---	
	Expuestas o superficiales	✓	Reprimidas o sobre el pavimento	---	
			Estranguladoras	---	

Estructura del Árbol	Copa mal equilibrada	----	Ápice terminal múltiple	----
	Ramas muy largas	----	Tronco inclinado (en grados)	----
	Troncos múltiples	----	Corteza incluida	----
	Troncos codominantes	----	Chupones	----
	Ramas codominantes	----	Cola de León	----

Estructura general del árbol	
Irrecuperable	--
Susceptible de Mejora	✓
Buena	--
Muy Buena	--

Valoración del árbol:

Expectativa de vida		Presencia de otros árboles				Otros valores	
		Hectárea		100 m lineales		Estético	✓
5 años	---	Más de 300	✓	Más de 30	✓	Científico	---
6 a 20	---	200 a 300	---	20 a 30	---	Histórico	---
21 a 40	---	51 a 199	---	5 a 19	---	Socio- Cultural	✓
Más de 40	✓	50 o menos	---	Menos de 5	---	Otros	---

Condición general del árbol			
Muy bueno	--	Declinante incipiente	✓
Bueno	--	Declinante Severo	-
Muerto	--		-

Manejo y conclusiones:

Alternativas para evitar el derribo	Trasplante	---	Observaciones:
	Adecuación de diseños constructivos	---	
	Programación y calendarización de podas	---	

Derribo	Existe el riesgo real y presente para las personas o para sus bienes inmuebles	---	Para evitar afectaciones significativas en la infraestructura urbana del lugar donde se encuentren	----
	Existe un riesgo real y presente para el patrimonio urbanístico o arquitectónico del Distrito Federal	---	Por mejoramiento y mantenimiento de un área verde pública	----
	Es necesario para el saneamiento de los árboles aledaños	---	Por obra pública o privada	----
	Observaciones. ----------			

Poda	Limpieza	---	Poda de Coníferas	---	Observaciones:
	Restauración de copa	---	Poda en V	---	
	Aclareo de copa	---	Poda de árbol joven	---	
	Elevación de copa	---	Reducción de copa	---	

Se Conserva	✓	Observaciones: El árbol se conserva, pero se recomienda realizar mantenimiento periódico para garantizar la permanencia del individuo en buen estado

Arq. Psj. María Guadalupe Mejía Guardia
Dictaminador Técnico 128

Croquis de localización	Fotos
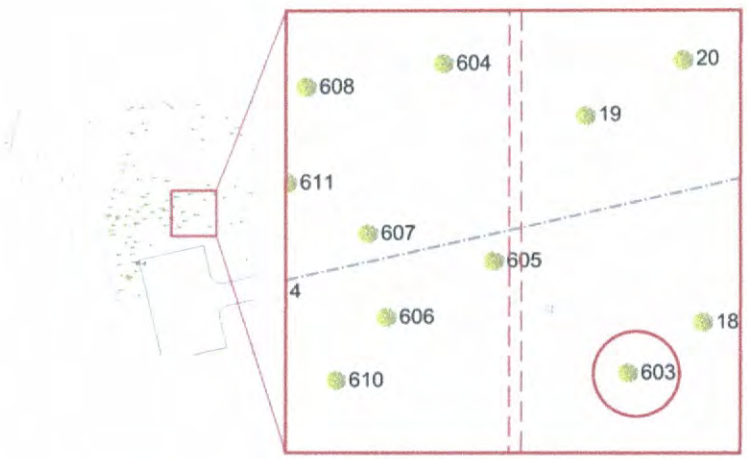	
	

Arq. Psj. María Guadalupe Mejía Guardia
Dictaminador Técnico 128

FREDEL INGENIERIA Y ARQUITECTURA S.A. DE C.V.

DICTAMEN TÉCNICO INDIVIDUAL
ÁRBOL 604

Fecha de Evaluación:	Día	24	Mes	mayo	Año	2021	Hora	9:00

Datos del solicitante y solicitud:

Domicilio del solicitante	Calle y número	**Partiendo de la Glorieta de la Lealtad en la 1° Sección del Bosque de Chapultepec y terminando en Calzada de los Poetas en la 2° sección del Bosque de Chapultepec.**				
	Colonia	San Miguel Chapultepec 1° Sección.	Alcaldía	Miguel Hidalgo.	C.P.	11580
Actividad solicitada y justificación del solicitante. **Construcción del proyecto integral de la calzada flotante los pinos para la conexión peatonal de Molino del Rey, 1ª. Sección-Av. Compositores, 2a. secc. del Bosque de Chapultepec.**						

Datos Generales del árbol

Localización

Banqueta	Camellón	Glorieta	Parque	Arriate	Plaza	Propiedad Privada	Obra Civil	Maceta	Otro
---	---	---	---	---	---	---	---	---	✓

Calle y número	Partiendo de la Glorieta de la Lealtad en la 1° Sección del Bosque de Chapultepec y terminando en Calzada de los Poetas en la 2° sección del Bosque de Chapultepec.			Colonia	San Miguel Chapultepec 1° Sección.
Entre Calle	Molino del Rey.	Y calle	Av. De los Compositores.	Alcaldía	Miguel Hidalgo.
Observaciones: El árbol se localiza fuera del área de afectación. ÁREA "I".					

Características

Nombre común y científico (genero, especie, variedad)			Trueno, *Ligustrum lucidum*	Caducifolio	Perennifolio ✓
Altura Total	11 m		Distancia del Suelo al Follaje	5 m	
Ancho de la copa	4.0 m	Promedio 4.0 m	Diámetro de tronco (A 1.30 m d nivel del suelo)	27.4 cm	
Largo de la copa	4.0 m				

Interferencias

Follaje	✓	Inmueble	---	Mobiliario	--	Con tránsito vehicular	--	Cámaras de Seguridad	---
Tronco	---	Cables de energía eléctrica	---	Luminarias	--	Peatonal	--	Otro	---
Raíces	---	Registros	---	Señales de tránsito	--	Observaciones: Presenta interferencia con follaje.			

Rodeado

Tránsito Vehicular	---	Pasto (≤ 0.5m)	---	Árboles o plantas	✓	**Descripción del Sitio** El árbol se encuentra rodeado de árboles y plantas.
Residuos sólidos	---	Pavimento(≤ 0.5m)	---	Registros	---	
Muros	---	Riego	---	Compactación del Suelo	---	

	Problemas bióticos		Problemas abióticos			Observaciones
Hojas	Enfermedades	---	Marchitez	---	Contaminación ---	No se aprecian problemas en las hojas.
	Plagas	---	Granizo	---	Helada ---	
	Senescentes	---	Clorosis	---	---	

Ramas	Enfermedades	---	Muertas	---	Ramas caídas	---	No hay problemas en las ramas.
	Plagas	---	Vandalismo	---	Ramas desprendidas	---	
	Muérdago	---	Desmoche	---	Heridas	---	
	Compartimentación	---	Cavidad	---	Pudrición	---	

Arq. Psj. María Guadalupe Mejía Guardia
Dictaminador Técnico 128

Problemas bióticos			Problemas abióticos				Observaciones
Tronco	Enfermedades	---	Vandalismo	---	Cavidades	✓	Cavidades en base del tronco, rebrote y se encuentra fusionado
	Plagas	---	Estrangulamiento	---	Pudriciones	---	
	Compartimentación	---	Heridas	---	Desmoche	---	
	Enredadera	---	Muerto	---	----------		

Raíces	Enfermedades	---	Cortadas	---	Presenta raíces expuestas.
	Plagas	---	Heridas	---	
	Expuestas o superficiales	✓	Reprimidas o sobre el pavimento	---	
			Estranguladoras	---	

Estructura del Árbol	Copa mal equilibrada	----	Ápice terminal múltiple	----
	Ramas muy largas	----	Tronco inclinado (en grados)	----
	Troncos múltiples	----	Corteza incluida	✓
	Troncos codominantes	----	Chupones	----
	Ramas codominantes	✓	Cola de León	----

Estructura general del árbol	
Irrecuperable	✓
Susceptible de Mejora	---
Buena	--
Muy Buena	--

Valoración del árbol:

Expectativa de vida		Presencia de otros árboles				Otros valores	
		Hectárea		100 m lineales			
5 años	---	Más de 300	✓	Más de 30	✓	Estético	✓
6 a 20	---	200 a 300	---	20 a 30	---	Científico	---
21 a 40	✓	51 a 199	---	5 a 19	---	Histórico	---
Más de 40	---	50 o menos	---	Menos de 5	---	Socio- Cultural	✓
						Otros	---

Condición general del árbol			
Muy bueno	--	Declinante incipiente	✓
Bueno	--	Declinante Severo	-
Muerto	--		-

Manejo y conclusiones:

Alternativas para evitar el derribo	Trasplante	---	Observaciones:
	Adecuación de diseños constructivos	---	
	Programación y calendarización de podas	---	

Derribo	Existe el riesgo real y presente para las personas o para sus bienes inmuebles	---	Para evitar afectaciones significativas en la infraestructura urbana del lugar donde se encuentren	----
	Existe un riesgo real y presente para el patrimonio urbanístico o arquitectónico del Distrito Federal	---	Por mejoramiento y mantenimiento de un área verde pública	----
	Es necesario para el saneamiento de los árboles aledaños	---	Por obra pública o privada	----
	Observaciones.			

Poda	Limpieza	---	Poda de Coníferas	---	Observaciones:
	Restauración de copa	---	Poda en V	---	
	Aclareo de copa	---	Poda de árbol joven	---	
	Elevación de copa	---	Reducción de copa	---	

Se Conserva	✓	Observaciones: El árbol se conserva, pero se recomienda realizar mantenimiento periódico para garantizar la permanencia del individuo en buen estado

Arq. Psj. María Guadalupe Mejía Guardia
Dictaminador Técnico 128

Croquis de localización	Fotos
	
	

Arq. Psj. María Guadalupe Mejía Guardia
Dictaminador Técnico 128

FREDEL INGENIERIA Y ARQUITECTURA SA DE CV

DICTAMEN TÉCNICO INDIVIDUAL
ÁRBOL 605

Fecha de Evaluación:	Día	24	Mes	mayo	Año	2021	Hora	9:00

Datos del solicitante y solicitud:

Domicilio del solicitante	Calle y número	**Partiendo de la Glorieta de la Lealtad en la 1° Sección del Bosque de Chapultepec y terminando en Calzada de los Poetas en la 2° sección del Bosque de Chapultepec.**				
	Colonia	San Miguel Chapultepec 1° Sección.	Alcaldía	Miguel Hidalgo.	C.P.	11580
Actividad solicitada y justificación del solicitante. **Construcción del proyecto integral de la calzada flotante los pinos para la conexión peatonal de Molino del Rey, 1ª. sección-Av. Compositores, 2a. secc. del Bosque de Chapultepec.**						

Datos Generales del árbol

Localización

Banqueta	Camellón	Glorieta	Parque	Arriate	Plaza	Propiedad Privada	Obra Civil	Maceta	Otro
---	---	---	---	---	---	---	---	---	✓

Calle y número	Partiendo de la Glorieta de la Lealtad en la 1° Sección del Bosque de Chapultepec y terminando en Calzada de los Poetas en la 2° sección del Bosque de Chapultepec.			Colonia	San Miguel Chapultepec 1° Sección.
Entre Calle	Molino del Rey.	Y calle	Av. De los Compositores.	Alcaldía	Miguel Hidalgo.
Observaciones: El árbol se localiza fuera del área de afectación. ÁREA "I".					

Características

Nombre común y científico (genero, especie, variedad)			Trueno, *Ligustrum lucidum*	Caducifolio	Perennifolio ✓
Altura Total	11 m		Distancia del Suelo al Follaje	5 m	
Ancho de la copa	5.0 m	Promedio 5.0 m	Diámetro de tronco (A 1.30 m d nivel del suelo)	17.3 cm	
Largo de la copa	5.0 m				

Interferencias

Follaje	✓	Inmueble	---	Mobiliario	--	Con tránsito vehicular	--	Cámaras de Seguridad	---
Tronco	---	Cables de energía eléctrica	---	Luminarias	--	Peatonal	--	Otro	---
Raíces	---	Registros	---	Señales de tránsito	--	Observaciones: Presenta interferencia con follaje.			

Rodeado

Tránsito Vehicular	---	Pasto (≤ 0.5m)	---	Árboles o plantas	✓	**Descripción del Sitio** El árbol se encuentra rodeado de árboles y plantas.
Residuos sólidos	---	Pavimento(≤ 0.5m)	---	Registros	---	
Muros	---	Riego	---	Compactación del Suelo	---	

	Problemas bióticos			Problemas abióticos			Observaciones
Hojas	Enfermedades	---	Marchitez	---	Contaminación	---	Clorosis en hojas.
	Plagas	---	Granizo	---	Helada	---	
	Senescentes	---	Clorosis	✓			
Ramas	Enfermedades	---	Muertas	---	Ramas caídas	---	Presenta desmoches.
	Plagas	---	Vandalismo	---	Ramas desprendidas	---	
	Muérdago	---	Desmoche	✓	Heridas	---	
	Compartimentación	---	Cavidad	---	Pudrición	---	

Arq. Psj. María Guadalupe Mejía Guardia
Dictaminador Técnico 128

	Problemas bióticos		Problemas abióticos				Observaciones
Tronco	Enfermedades	✓	Vandalismo	---	Cavidades	✓	Cavidades en base del tronco con pudrición, compartimentación y cancros
	Plagas	---	Estrangulamiento	---	Pudriciones	---	
	Compartimentación	✓	Heridas	---	Desmoche	---	
	Enredadera	---	Muerto	---	----------		

Raíces	Enfermedades	---	Cortadas	---	Presenta raíces expuestas.
	Plagas	---	Heridas	---	
	Expuestas o superficiales	✓	Reprimidas o sobre el pavimento	---	
			Estranguladoras	---	

Estructura del Árbol	Copa mal equilibrada	----	Ápice terminal múltiple	----
	Ramas muy largas	----	Tronco inclinado (en grados)	----
	Troncos múltiples	----	Corteza incluida	----
	Troncos codominantes	----	Chupones	----
	Ramas codominantes	----	Cola de León	----

Estructura general del árbol	
Irrecuperable	✓
Susceptible de Mejora	--
Buena	--
Muy Buena	--

Valoración del árbol:

Expectativa de vida		Presencia de otros árboles				Otros valores	
		Hectárea		100 m lineales			
5 años	---	Más de 300	✓	Más de 30	✓	Estético	✓
6 a 20	---	200 a 300	---	20 a 30	---	Científico	---
21 a 40	✓	51 a 199	---	5 a 19	---	Histórico	---
Más de 40	---	50 o menos	---	Menos de 5	---	Socio- Cultural	✓
						Otros	---

Condición general del árbol			
Muy bueno	--	Declinante incipiente	✓
Bueno	--	Declinante Severo	-
Muerto	--		-

Manejo y conclusiones:

Alternativas para evitar el derribo	Trasplante	---	Observaciones:
	Adecuación de diseños constructivos	---	
	Programación y calendarización de podas	---	

Derribo	Existe el riesgo real y presente para las personas o para sus bienes inmuebles	---	Para evitar afectaciones significativas en la infraestructura urbana del lugar donde se encuentren	----
	Existe un riesgo real y presente para el patrimonio urbanístico o arquitectónico del Distrito Federal	---	Por mejoramiento y mantenimiento de un área verde pública	----
	Es necesario para el saneamiento de los árboles aledaños	---	Por obra pública o privada	----
	Observaciones.			

Poda	Limpieza	---	Poda de Coníferas	---	Observaciones:
	Restauración de copa	---	Poda en V	---	
	Aclareo de copa	---	Poda de árbol joven	---	
	Elevación de copa	---	Reducción de copa	---	

Se Conserva	✓	Observaciones: El árbol se conserva, pero se recomienda realizar mantenimiento periódico para garantizar la permanencia del individuo en buen estado

Arq. Psj. María Guadalupe Mejía Guardia
Dictaminador Técnico 128

Croquis de localización	Fotos
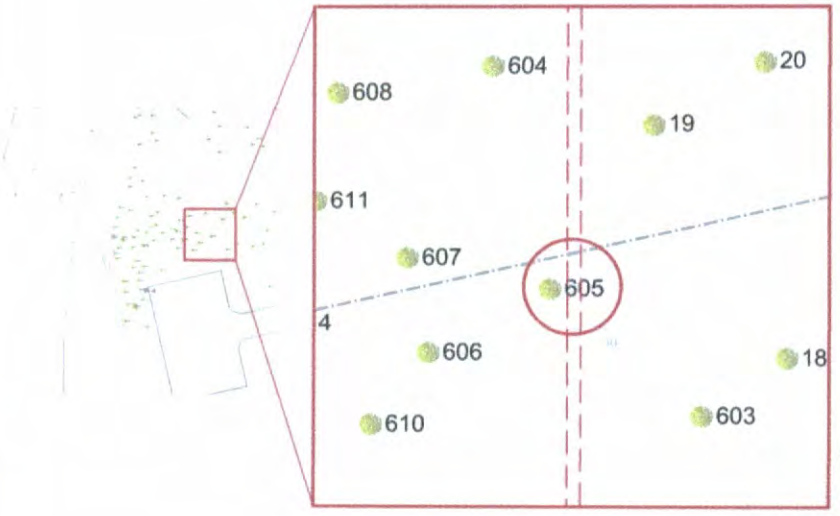	
	

Arq. Psj. María Guadalupe Mejía Guardia
Dictaminador Técnico 128

FREDEL INGENIERIA Y ARQUITECTURA S.A. DE C.V.

DICTAMEN TÉCNICO INDIVIDUAL
ÁRBOL 606

Fecha de Evaluación:	Día	24	Mes	mayo	Año	2021	Hora	9:00

Datos del solicitante y solicitud:

Domicilio del solicitante	Calle y número	Partiendo de la Glorieta de la Lealtad en la 1° Sección del Bosque de Chapultepec y terminando en Calzada de los Poetas en la 2° sección del Bosque de Chapultepec.----------				
	Colonia	San Miguel Chapultepec 1° Sección.	Alcaldía	Miguel Hidalgo.	C.P.	11580
Actividad solicitada y justificación del solicitante. **Construcción del proyecto integral de la calzada flotante los pinos para la conexión peatonal de Molino del Rey, 1ª. sección-Av. Compositores, 2a. secc. del Bosque de Chapultepec.**						

Datos Generales del árbol

Localización										
Banqueta ----------	Camellón ----------	Glorieta ----------	Parque ----------	Arriate ----------	Plaza ----------	Propiedad Privada ----------	Obra Civil ----------	Maceta ----------	Otro ✓	
Calle y número	Partiendo de la Glorieta de la Lealtad en la 1° Sección del Bosque de Chapultepec y terminando en Calzada de los Poetas en la 2° sección del Bosque de Chapultepec.						Colonia	San Miguel Chapultepec 1° Sección.		
Entre Calle	Molino del Rey.	Y calle	Av. De los Compositores.				Alcaldía	Miguel Hidalgo.		
Observaciones: El árbol se localiza fuera del área de afectación. ÁREA "I".										

Características						
Nombre común y científico (genero, especie, variedad)			Mora, *Morus alba*		Caducifolio ✓	Perennifolio
Altura Total	12.0 m		Distancia del Suelo al Follaje		6 m ----------	
Ancho de la copa	6.0 m	Promedio 6.0 m	Diámetro de tronco (A 1.30 m d nivel del suelo)		25.2 cm ----------	
Largo de la copa	6.0 m				----------	

Interferencias											
Follaje	✓	Inmueble	---	Mobiliario	--	Con tránsito vehicular	--	Cámaras de Seguridad	---		
Tronco	---	Cables de energía eléctrica	---	Luminarias	--	Peatonal	--	Otro	---		
Raíces	---	Registros	---	Señales de tránsito	--	Observaciones: Presenta interferencia con follaje. ----------					

Rodeado							
Tránsito Vehicular	---	Pasto (≤ 0.5m)	---	Árboles o plantas	✓	**Descripción del Sitio** El árbol se encuentra rodeado de árboles y plantas. --
Residuos sólidos	---	Pavimento(≤ 0.5m)	---	Registros	---	
Muros	---	Riego	---	Compactación del Suelo	---	

	Problemas bióticos		Problemas abióticos				Observaciones
Hojas	Enfermedades	---	Marchitez	---	Contaminación	---	Presenta clorosis en hojas, evidencia de defoliador. ----------
	Plagas	✓	Granizo	---	Helada	---	
	Senescentes	---	Clorosis	✓	----------		

Ramas							
Enfermedades	---	Muertas	✓	Ramas caídas	---	Presenta desmoches, y compartimentación en ramas, algunas ramas muertas. ----------
Plagas	---	Vandalismo	---	Ramas desprendidas	---	
Muérdago	---	Desmoche	✓	Heridas	---	
Compartimentación	✓	Cavidad	---	Pudrición	---	

Arq. Psj. María Guadalupe Mejía Guardia
Dictaminador Técnico 128

Problemas bióticos			Problemas abióticos			Observaciones
Tronco	Enfermedades	---	Vandalismo	---	Cavidades ---	Cicatrices de poda mal hecha y rebrote.
	Plagas	---	Estrangulamiento	---	Pudriciones ---	
	Compartimentación	---	Heridas	✓	Desmoche ---	
	Enredadera	---	Muerto	---	----------	

Raíces	Enfermedades	---	Cortadas	---	No se aprecian problemas en las raíces.
	Plagas	---	Heridas	---	
	Expuestas o superficiales	---	Reprimidas o sobre el pavimento	---	
			Estranguladoras	---	

Estructura del Árbol	Copa mal equilibrada	----	Ápice terminal múltiple	----
	Ramas muy largas	----	Tronco inclinado (en grados)	----
	Troncos múltiples	----	Corteza incluida	✓
	Troncos codominantes	✓	Chupones	✓
	Ramas codominantes	✓	Cola de León	----

Estructura general del árbol	
Irrecuperable	✓
Susceptible de Mejora	--
Buena	--
Muy Buena	--

Valoración del árbol:

Expectativa de vida		Presencia de otros árboles				Otros valores	
		Hectárea		100 m lineales			
5 años	---	Más de 300	✓	Más de 30	✓	Estético	✓
6 a 20	---	200 a 300	---	20 a 30	---	Científico	✓
21 a 40	✓	51 a 199	---	5 a 19	---	Histórico	---
Más de 40	--	50 o menos	---	Menos de 5	---	Socio- Cultural	✓
						Otros	---

Condición general del árbol			
Muy bueno	--	Declinante incipiente	✓
Bueno	--	Declinante Severo	-
Muerto	--		-

Manejo y conclusiones:

Alternativas para evitar el derribo	Trasplante	---	Observaciones:
	Adecuación de diseños constructivos	---	
	Programación y calendarización de podas	---	

Derribo	Existe el riesgo real y presente para las personas o para sus bienes inmuebles	---	Para evitar afectaciones significativas en la infraestructura urbana del lugar donde se encuentren	----
	Existe un riesgo real y presente para el patrimonio urbanístico o arquitectónico del Distrito Federal	---	Por mejoramiento y mantenimiento de un área verde pública	----
	Es necesario para el saneamiento de los árboles aledaños	---	Por obra pública o privada	----
	Observaciones.			

Poda	Limpieza	---	Poda de Coníferas	---	Observaciones:
	Restauración de copa	---	Poda en V	---	
	Aclareo de copa	---	Poda de árbol joven	---	
	Elevación de copa	---	Reducción de copa	---	

Se Conserva	✓	Observaciones: El árbol se conserva, pero se recomienda realizar mantenimiento periódico para garantizar la permanencia del individuo en buen estado

Arq. Psj. María Guadalupe Mejía Guardia
Dictaminador Técnico 128

Croquis de localización	Fotos
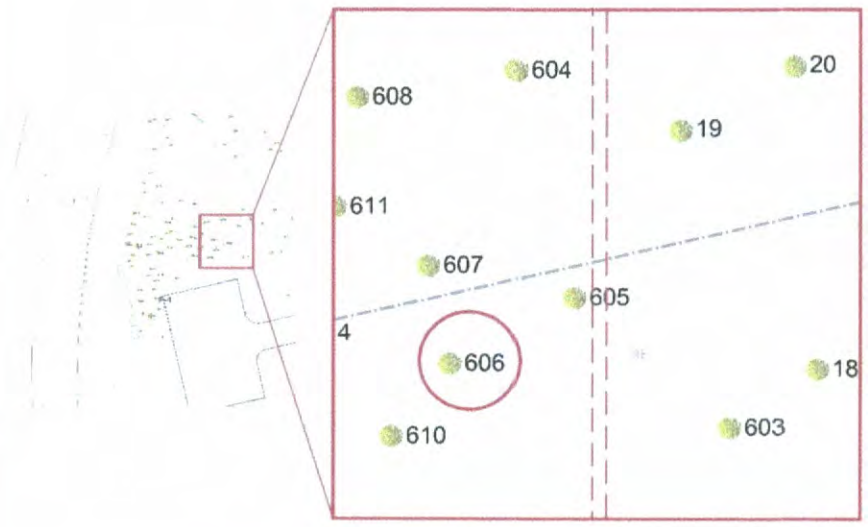	
	

Arq. Psj. María Guadalupe Mejía Guardia
Dictaminador Técnico 128

FREDEL INGENIERIA Y ARQUITECTURA S.A. DE C.V.

DICTAMEN TÉCNICO INDIVIDUAL
ÁRBOL 607

Fecha de Evaluación:	Día	24	Mes	mayo	Año	2021	Hora	9:00

Datos del solicitante y solicitud:

Domicilio del solicitante	Calle y número	Partiendo de la Glorieta de la Lealtad en la 1° Sección del Bosque de Chapultepec y terminando en Calzada de los Poetas en la 2° sección del Bosque de Chapultepec.----------				
	Colonia	San Miguel Chapultepec 1° Sección.	Alcaldía	Miguel Hidalgo.	C.P.	11580
Actividad solicitada y justificación del solicitante. **Construcción del proyecto integral de la calzada flotante los pinos para la conexión peatonal de Molino del Rey, 1ª. sección-Av. Compositores, 2a. secc. del Bosque de Chapultepec.**						

Datos Generales del árbol

Localización	Banqueta	Camellón	Glorieta	Parque	Arriate	Plaza	Propiedad Privada	Obra Civil	Maceta	Otro
	---	---	---	---	---	---	---	---	---	✓

Calle y número	Partiendo de la Glorieta de la Lealtad en la 1° Sección del Bosque de Chapultepec y terminando en Calzada de los Poetas en la 2° sección del Bosque de Chapultepec.			Colonia	San Miguel Chapultepec 1° Sección.
Entre Calle	Molino del Rey.	Y calle	Av. De los Compositores.	Alcaldía	Miguel Hidalgo.
Observaciones: El árbol se localiza fuera del área de afectación. ÁREA "I".					

Características	Nombre común y científico (genero, especie, variedad)			Mora, *Morus alba*	Caducifolio ✓	Perennifolio
	Altura Total	12.0 m		Distancia del Suelo al Follaje	6 m ----------	
	Ancho de la copa	5.0 m	Promedio 5.0 m	Diámetro de tronco (A 1.30 m d nivel del suelo)	25.8 cm ----------	
	Largo de la copa	5.0 m			----------	

Interferencias											
	Follaje	✓	Inmueble	---	Mobiliario	--	Con tránsito vehicular	--	Cámaras de Seguridad	---
	Tronco	---	Cables de energía eléctrica	---	Luminarias	--	Peatonal	--	Otro	---
	Raíces	---	Registros	---	Señales de tránsito	--	Observaciones: Presenta interferencia con follaje. ----------			

Rodeado							
	Tránsito Vehicular	---	Pasto (≤ 0.5m)	---	Árboles o plantas	✓	**Descripción del Sitio** El árbol se encuentra rodeado de árboles y plantas. --
	Residuos sólidos	---	Pavimento(≤ 0.5m)	---	Registros	---	
	Muros	---	Riego	---	Compactación del Suelo	---	

	Problemas bióticos		Problemas abióticos				Observaciones
Hojas	Enfermedades	---	Marchitez	✓	Contaminación	---	Marchitez en algunas hojas.----------
	Plagas	---	Granizo	---	Helada	---	
	Senescentes	---	Clorosis	---	----------		

Ramas							
	Enfermedades	✓	Muertas	---	Ramas caídas	---	Presenta desmoches, compartimentación, cancros. ----------
	Plagas	---	Vandalismo	---	Ramas desprendidas	---	
	Muérdago	---	Desmoche	✓	Heridas	---	
	Compartimentación	✓	Cavidad	---	Pudrición	---	

Arq. Psj. María Guadalupe Mejía Guardia
Dictaminador Técnico 128

Problemas bióticos			Problemas abióticos				Observaciones
Tronco	Enfermedades	---	Vandalismo	---	Cavidades	---	Presenta rebrote
	Plagas	---	Estrangulamiento	---	Pudriciones	---	
	Compartimentación	---	Heridas	---	Desmoche	---	
	Enredadera	---	Muerto	---	----------		

Raíces	Enfermedades	---	Cortadas	---	No se aprecian problemas en las raíces.
	Plagas	---	Heridas	---	
	Expuestas o superficiales	---	Reprimidas o sobre el pavimento	---	
			Estranguladoras	---	

Estructura del Árbol	Copa mal equilibrada	----	Ápice terminal múltiple	----
	Ramas muy largas	----	Tronco inclinado (en grados)	----
	Troncos múltiples	----	Corteza incluida	✓
	Troncos codominantes	✓	Chupones	----
	Ramas codominantes	✓	Cola de León	----

Estructura general del árbol	
Irrecuperable	✓
Susceptible de Mejora	--
Buena	--
Muy Buena	--

Valoración del árbol:

Expectativa de vida		Presencia de otros árboles				Otros valores	
		Hectárea		100 m lineales			
5 años	---	Más de 300	✓	Más de 30	✓	Estético	✓
6 a 20	---	200 a 300	---	20 a 30	---	Científico	✓
21 a 40	---	51 a 199	---	5 a 19	---	Histórico	---
Más de 40	✓	50 o menos	---	Menos de 5	---	Socio- Cultural	✓
						Otros	---

Condición general del árbol			
Muy bueno	--	Declinante incipiente	✓
Bueno	--	Declinante Severo	-
Muerto	--		-

Manejo y conclusiones:

Alternativas para evitar el derribo	Trasplante	---	Observaciones:
	Adecuación de diseños constructivos	---	
	Programación y calendarización de podas	---	

Derribo	Existe el riesgo real y presente para las personas o para sus bienes inmuebles	---	Para evitar afectaciones significativas en la infraestructura urbana del lugar donde se encuentren	----
	Existe un riesgo real y presente para el patrimonio urbanístico o arquitectónico del Distrito Federal	---	Por mejoramiento y mantenimiento de un área verde pública	----
	Es necesario para el saneamiento de los árboles aledaños	---	Por obra pública o privada	----
	Observaciones.			

Poda	Limpieza	---	Poda de Coníferas	---	Observaciones:
	Restauración de copa	---	Poda en V	---	
	Aclareo de copa	---	Poda de árbol joven	---	
	Elevación de copa	---	Reducción de copa	---	

Se Conserva	✓	Observaciones: El árbol se conserva, pero se recomienda realizar mantenimiento periódico para garantizar la permanencia del individuo en buen estado

Arq. Psj. María Guadalupe Mejía Guardia
Dictaminador Técnico 128

Croquis de localización	Fotos
	
	

Arq. Psj. María Guadalupe Mejía Guardia
Dictaminador Técnico 128

FREDEL INGENIERIA Y ARQUITECTURA SA DE CV

DICTAMEN TÉCNICO INDIVIDUAL
ÁRBOL 608

Fecha de Evaluación:	Día	24	Mes	mayo	Año	2021	Hora	9:00

Datos del solicitante y solicitud:

Domicilio del solicitante	Calle y número	**Partiendo de la Glorieta de la Lealtad en la 1° Sección del Bosque de Chapultepec y terminando en Calzada de los Poetas en la 2° sección del Bosque de Chapultepec.**----------				
	Colonia	San Miguel Chapultepec 1° Sección.	Alcaldía	Miguel Hidalgo.	C.P.	11580
Actividad solicitada y justificación del solicitante. **Construcción del proyecto integral de la calzada flotante los pinos para la conexión peatonal de Molino del Rey, 1ª. sección-Av. Compositores, 2a. secc. del Bosque de Chapultepec.**						

Datos Generales del árbol

Localización

Banqueta	Camellón	Glorieta	Parque	Arriate	Plaza	Propiedad Privada	Obra Civil	Maceta	Otro
----------	----------	----------	----------	----------	----------	----------	----------	----------	✓

Calle y número	Partiendo de la Glorieta de la Lealtad en la 1° Sección del Bosque de Chapultepec y terminando en Calzada de los Poetas en la 2° sección del Bosque de Chapultepec.			Colonia	San Miguel Chapultepec 1° Sección.
Entre Calle	Molino del Rey.	Y calle	Av. De los Compositores.	Alcaldía	Miguel Hidalgo.
Observaciones: El árbol se localiza fuera del área de afectación. ÁREA "I".					

Características

Nombre común y científico (genero, especie, variedad)			Mora, *Morus alba*	Caducifolio ✓	Perennifolio
Altura Total	12.0 m		Distancia del Suelo al Follaje	6 m ----------	
Ancho de la copa	6.5 m	Promedio 6.5 m	Diámetro de tronco (A 1.30 m d nivel del suelo)	35.3 cm ----------	
Largo de la copa	6.5 m			----------	

Interferencias

Follaje	✓	Inmueble	---	Mobiliario	--	Con tránsito vehicular	--	Cámaras de Seguridad	---
Tronco	---	Cables de energía eléctrica	---	Luminarias	--	Peatonal	--	Otro	---
Raíces	---	Registros	---	Señales de tránsito	--	Observaciones: Presenta interferencia con follaje. ----------			

Rodeado

Tránsito Vehicular	---	Pasto (≤ 0.5m)	---	Árboles o plantas	✓	**Descripción del Sitio** El árbol se encuentra rodeado de árboles y plantas. ----------
Residuos sólidos	---	Pavimento(≤ 0.5m)	---	Registros	---	
Muros	---	Riego	---	Compactación del Suelo	---	

Problemas bióticos			Problemas abióticos			Observaciones
Hojas						
Enfermedades	---	Marchitez	---	Contaminación	---	No se aprecian problemas en el follaje.----------
Plagas	---	Granizo	---	Helada	---	
Senescentes	---	Clorosis	---	----------		
Ramas						
Enfermedades	---	Muertas	✓	Ramas caídas	---	Presenta compartimentación, cavidad, rama muerta y chupones en ramas.----------
Plagas	---	Vandalismo	---	Ramas desprendidas	---	
Muérdago	---	Desmoche	✓	Heridas	---	
Compartimentación	✓	Cavidad	---	Pudrición	---	

Arq. Psj. María Guadalupe Mejía Guardia
Dictaminador Técnico 128

	Problemas bióticos		Problemas abióticos				Observaciones
Tronco	Enfermedades	---	Vandalismo	---	Cavidades	---	Presenta desmoche
	Plagas	---	Estrangulamiento	---	Pudriciones	---	
	Compartimentación	---	Heridas	---	Desmoche	✓	
	Enredadera	---	Muerto	---	----------		
Raíces	Enfermedades	---	Cortadas			---	No se aprecian problemas en las raíces.
	Plagas	---	Heridas			---	
	Expuestas o superficiales	---	Reprimidas o sobre el pavimento			---	
			Estranguladoras			---	

Estructura del Árbol				
	Copa mal equilibrada	----	Ápice terminal múltiple	----
	Ramas muy largas	----	Tronco inclinado (en grados)	----
	Troncos múltiples	----	Corteza incluida	✓
	Troncos codominantes	----	Chupones	----
	Ramas codominantes	✓	Cola de León	----

Estructura general del árbol	
Irrecuperable	✓
Susceptible de Mejora	--
Buena	--
Muy Buena	--

Valoración del árbol:

Expectativa de vida		Presencia de otros árboles				Otros valores	
		Hectárea		100 m lineales			
5 años	✓	Más de 300	✓	Más de 30	✓	Estético	✓
6 a 20	---	200 a 300	---	20 a 30	---	Científico	✓
21 a 40	---	51 a 199	---	5 a 19	---	Histórico	---
Más de 40	---	50 o menos	---	Menos de 5	---	Socio- Cultural	✓
						Otros	---

Condición general del árbol			
Muy bueno	--	Declinante incipiente	- -
Bueno	--	Declinante Severo	✓
Muerto	--		

Manejo y conclusiones:

Alternativas para evitar el derribo			Observaciones:
	Trasplante	---	
	Adecuación de diseños constructivos	---	
	Programación y calendarización de podas	---	

Derribo				
	Existe el riesgo real y presente para las personas o para sus bienes inmuebles	---	Para evitar afectaciones significativas en la infraestructura urbana del lugar donde se encuentren	----
	Existe un riesgo real y presente para el patrimonio urbanístico o arquitectónico del Distrito Federal	---	Por mejoramiento y mantenimiento de un área verde pública	----
	Es necesario para el saneamiento de los árboles aledaños	---	Por obra pública o privada	----
	Observaciones.			

Poda					
	Limpieza	---	Poda de Coníferas	---	Observaciones:
	Restauración de copa	---	Poda en V	---	
	Aclareo de copa	---	Poda de árbol joven	---	
	Elevación de copa	---	Reducción de copa	---	

Se Conserva	✓	Observaciones: El árbol se conserva, pero se recomienda realizar mantenimiento periódico para garantizar la permanencia del individuo en buen estado

Arq. Psj. María Guadalupe Mejía Guardia
Dictaminador Técnico 128

Croquis de localización	Fotos
	
	

Arq. Psj. María Guadalupe Mejía Guardia
Dictaminador Técnico 128

Fecha de Evaluación:	Día	24	Mes	mayo	Año	2021	Hora	9:00

Datos del solicitante y solicitud:

Domicilio del solicitante	Calle y número	**Partiendo de la Glorieta de la Lealtad en la 1° Sección del Bosque de Chapultepec y terminando en Calzada de los Poetas en la 2° sección del Bosque de Chapultepec.**				
	Colonia	San Miguel Chapultepec 1° Sección.	Alcaldía	Miguel Hidalgo.	C.P.	11580
Actividad solicitada y justificación del solicitante. **Construcción del proyecto integral de la calzada flotante los pinos para la conexión peatonal de Molino del Rey, 1ª. sección-Av. Compositores, 2a. secc. del Bosque de Chapultepec.**						

Datos Generales del árbol

Localización

Banqueta	Camellón	Glorieta	Parque	Arriate	Plaza	Propiedad Privada	Obra Civil	Maceta	Otro
---	---	---	---	---	---	---	---	---	✓

Calle y número	Partiendo de la Glorieta de la Lealtad en la 1° Sección del Bosque de Chapultepec y terminando en Calzada de los Poetas en la 2° sección del Bosque de Chapultepec.			Colonia	San Miguel Chapultepec 1° Sección.
Entre Calle	Molino del Rey.	Y calle	Av. De los Compositores.	Alcaldía	Miguel Hidalgo.
Observaciones: El árbol se localiza fuera del área de afectación. ÁREA "I".					

Características

Nombre común y científico (genero, especie, variedad)			Cedro blanco, *Callitropsis lusitanica*	Caducifolio / Perennifolio ✓
Altura Total	12.0 m		Distancia del Suelo al Follaje	6 m
Ancho de la copa	2.5 m	Promedio 2.5 m	Diámetro de tronco (A 1.30 m d nivel del suelo)	12.2 cm
Largo de la copa	2.5 m			

Interferencias

Follaje	✓	Inmueble	---	Mobiliario	--	Con tránsito vehicular	--	Cámaras de Seguridad	---
Tronco	---	Cables de energía eléctrica	---	Luminarias	--	Peatonal	--	Otro	---
Raíces	---	Registros	---	Señales de tránsito	--	Observaciones: Presenta interferencia con follaje.			

Rodeado

Tránsito Vehicular	---	Pasto (≤ 0.5m)	---	Árboles o plantas	✓	**Descripción del Sitio** El árbol se encuentra rodeado de árboles y plantas.
Residuos sólidos	---	Pavimento(≤ 0.5m)	---	Registros	---	
Muros	---	Riego	---	Compactación del Suelo	---	

	Problemas bióticos		Problemas abióticos			Observaciones
Hojas	Enfermedades	---	Marchitez	---	Contaminación ---	No se aprecian problemas en el follaje.
	Plagas	---	Granizo	---	Helada ---	
	Senescentes	---	Clorosis	---	---	

Ramas	Enfermedades	---	Muertas	✓	Ramas caídas	---	Presenta ramas muertas
	Plagas	---	Vandalismo	---	Ramas desprendidas	---	
	Muérdago	---	Desmoche	✓	Heridas	---	
	Compartimentación	---	Cavidad	---	Pudrición	---	

Arq. Psj. María Guadalupe Mejía Guardia
Dictaminador Técnico 128

Problemas bióticos			Problemas abióticos				Observaciones
Tronco	Enfermedades	---	Vandalismo	---	Cavidades	---	Presenta compartimentación y desmoches
	Plagas	---	Estrangulamiento	---	Pudriciones	---	
	Compartimentación	✓	Heridas	---	Desmoche	✓	
	Enredadera	---	Muerto	---	----------		

Raíces	Enfermedades	---	Cortadas	---	No se aprecian problemas en las raíces.
	Plagas	---	Heridas	---	
	Expuestas o superficiales	---	Reprimidas o sobre el pavimento	---	
			Estranguladoras	---	

Estructura del Árbol	Copa mal equilibrada	----	Ápice terminal múltiple	----
	Ramas muy largas	----	Tronco inclinado (en grados)	✓ (5°)
	Troncos múltiples	----	Corteza incluida	----
	Troncos codominantes	----	Chupones	----
	Ramas codominantes	----	Cola de León	----

Estructura general del árbol	
Irrecuperable	✓
Susceptible de Mejora	--
Buena	--
Muy Buena	--

Valoración del árbol:

Expectativa de vida		Presencia de otros árboles				Otros valores	
		Hectárea		100 m lineales			
5 años	✓	Más de 300	✓	Más de 30	✓	Estético	✓
6 a 20	---	200 a 300	---	20 a 30	---	Científico	✓
21 a 40	---	51 a 199	---	5 a 19	---	Histórico	✓
Más de 40	---	50 o menos	---	Menos de 5	---	Socio- Cultural	✓
						Otros	---

Condición general del árbol			
Muy bueno	--	Declinante incipiente	--
Bueno	--	Declinante Severo	✓
Muerto	--		

Manejo y conclusiones:

Alternativas para evitar el derribo	Trasplante	---	Observaciones:
	Adecuación de diseños constructivos	---	
	Programación y calendarización de podas	---	

Derribo	Existe el riesgo real y presente para las personas o para sus bienes inmuebles	---	Para evitar afectaciones significativas en la infraestructura urbana del lugar donde se encuentren	----
	Existe un riesgo real y presente para el patrimonio urbanístico o arquitectónico del Distrito Federal	---	Por mejoramiento y mantenimiento de un área verde pública	----
	Es necesario para el saneamiento de los árboles aledaños	✓	Por obra pública o privada	---
	Observaciones. El individuo tiene una estructura irrecuperable y una condición general declinante severa, por lo que se recomienda el retiro para evitar que se convierta en un árbol de riesgo, además de ser necesario para el saneamiento de los árboles aledaños.			

Poda	Limpieza	---	Poda de Coníferas	---	Observaciones:
	Restauración de copa	---	Poda en V	---	
	Aclareo de copa	---	Poda de árbol joven	---	
	Elevación de copa	---	Reducción de copa	---	

Se Conserva	-----	Observaciones: ----------

Arq. Psj. María Guadalupe Mejía Guardia
Dictaminador Técnico 128

Croquis de localización	Fotos
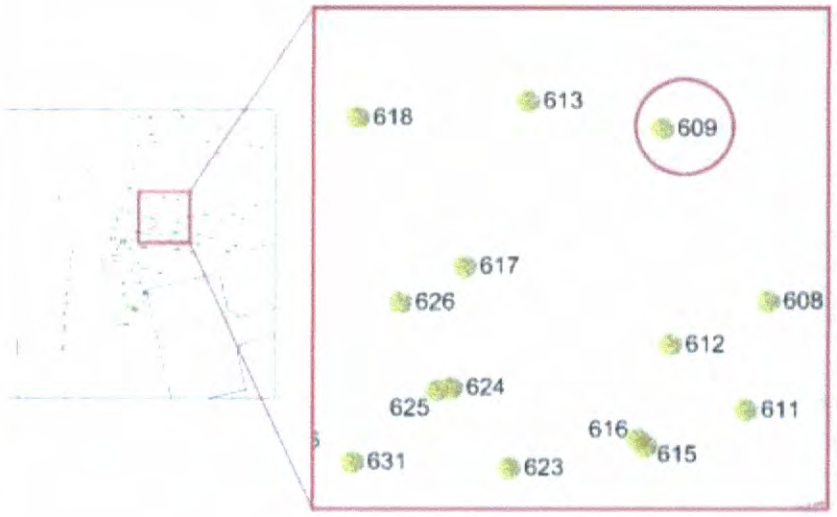	
	

Arq. Psj. María Guadalupe Mejía Guardia
Dictaminador Técnico 128

FREDEL INGENIERIA Y ARQUITECTURA SA DE C.V.

DICTAMEN TÉCNICO INDIVIDUAL
ÁRBOL 610

Fecha de Evaluación:	Día	24	Mes	mayo	Año	2021	Hora	9:00

Datos del solicitante y solicitud:

Domicilio del solicitante	Calle y número	**Partiendo de la Glorieta de la Lealtad en la 1° Sección del Bosque de Chapultepec y terminando en Calzada de los Poetas en la 2° sección del Bosque de Chapultepec.**----------				
	Colonia	San Miguel Chapultepec 1° Sección.	Alcaldía	Miguel Hidalgo.	C.P.	11580
Actividad solicitada y justificación del solicitante. **Construcción del proyecto integral de la calzada flotante los pinos para la conexión peatonal de Molino del Rey, 1ª. sección-Av. Compositores, 2a. secc. del Bosque de Chapultepec.**						

Datos Generales del árbol

Localización	Banqueta	Camellón	Glorieta	Parque	Arriate	Plaza	Propiedad Privada	Obra Civil	Maceta	Otro
	----------	----------	----------	----------	----------	----------	----------	----------	----------	✓

Calle y número	Partiendo de la Glorieta de la Lealtad en la 1° Sección del Bosque de Chapultepec y terminando en Calzada de los Poetas en la 2° sección del Bosque de Chapultepec.			Colonia	San Miguel Chapultepec 1° Sección.
Entre Calle	Molino del Rey.	Y calle	Av. De los Compositores.	Alcaldía	Miguel Hidalgo.
Observaciones: El árbol se localiza fuera del área de afectación. ÁREA "I".					

Características	Nombre común y científico (genero, especie, variedad)			Mora, *Morus alba*	Caducifolio ✓	Perennifolio
	Altura Total	12.0 m		Distancia del Suelo al Follaje	6 m ----------	
	Ancho de la copa	4.5 m	Promedio 4.5 m	Diámetro de tronco (A 1.30 m d nivel del suelo)	18.0 cm ----------	
	Largo de la copa	4.5 m			----------	

Interferencias										
	Follaje	✓	Inmueble	---	Mobiliario	--	Con tránsito vehicular	--	Cámaras de Seguridad	---
	Tronco	---	Cables de energía eléctrica	---	Luminarias	--	Peatonal	--	Otro	---
	Raíces	---	Registros	---	Señales de tránsito	--	Observaciones: Presenta interferencia con follaje. ----------			

Rodeado							
	Tránsito Vehicular	---	Pasto (≤ 0.5m)	---	Árboles o plantas	✓	**Descripción del Sitio** El árbol se encuentra rodeado de árboles y plantas. --
	Residuos sólidos	---	Pavimento(≤ 0.5m)	---	Registros	---	
	Muros	---	Riego	---	Compactación del Suelo	---	

	Problemas bióticos		Problemas abióticos				Observaciones
Hojas	Enfermedades	---	Marchitez	---	Contaminación	---	No se aprecian problemas en el follaje.----------
	Plagas	---	Granizo	---	Helada	---	
	Senescentes	---	Clorosis	---	----------		

Ramas							
	Enfermedades	---	Muertas	---	Ramas caídas	---	Presenta cavidades, chupones y desmoches----------
	Plagas	---	Vandalismo	---	Ramas desprendidas	---	
	Muérdago	---	Desmoche	✓	Heridas	---	
	Compartimentación	---	Cavidad	---	Pudrición	---	

Arq. Psj. María Guadalupe Mejía Guardia
Dictaminador Técnico 128

	Problemas bióticos		Problemas abióticos				Observaciones
Tronco	Enfermedades	---	Vandalismo	✓	Cavidades	---	Presenta compartimentación y vandalismo
	Plagas	---	Estrangulamiento	---	Pudriciones	---	
	Compartimentación	✓	Heridas	---	Desmoche	---	
	Enredadera	---	Muerto	---			

Raíces	Enfermedades	---	Cortadas	---	No se aprecian problemas en las raíces.
	Plagas	---	Heridas	---	
	Expuestas o superficiales	---	Reprimidas o sobre el pavimento	---	
			Estranguladoras	---	

Estructura del Árbol	Copa mal equilibrada	----	Ápice terminal múltiple	----
	Ramas muy largas	----	Tronco inclinado (en grados)	----
	Troncos múltiples	----	Corteza incluida	✓
	Troncos codominantes	✓	Chupones	----
	Ramas codominantes	----	Cola de León	----

Estructura general del árbol	
Irrecuperable	✓
Susceptible de Mejora	--
Buena	--
Muy Buena	--

Valoración del árbol:

Expectativa de vida		Presencia de otros árboles				Otros valores	
		Hectárea		100 m lineales			
5 años	---	Más de 300	✓	Más de 30	✓	Estético	✓
6 a 20	---	200 a 300	---	20 a 30	---	Científico	✓
21 a 40	---	51 a 199	---	5 a 19	---	Histórico	---
Más de 40	✓	50 o menos	---	Menos de 5	---	Socio- Cultural	✓
						Otros	---

Condición general del árbol			
Muy bueno	--	Declinante incipiente	✓
Bueno	--	Declinante Severo	-
Muerto	--		-

Manejo y conclusiones:

Alternativas para evitar el derribo	Trasplante	---	Observaciones:
	Adecuación de diseños constructivos	---	
	Programación y calendarización de podas	---	

Derribo	Existe el riesgo real y presente para las personas o para sus bienes inmuebles	---	Para evitar afectaciones significativas en la infraestructura urbana del lugar donde se encuentren	----
	Existe un riesgo real y presente para el patrimonio urbanístico o arquitectónico del Distrito Federal	---	Por mejoramiento y mantenimiento de un área verde pública	----
	Es necesario para el saneamiento de los árboles aledaños	---	Por obra pública o privada	----
	Observaciones.			

Poda	Limpieza	---	Poda de Coníferas	---	Observaciones:
	Restauración de copa	---	Poda en V	---	
	Aclareo de copa	---	Poda de árbol joven	---	
	Elevación de copa	---	Reducción de copa	---	

Se Conserva	✓	Observaciones: El árbol se conserva, pero se recomienda realizar mantenimiento periódico para garantizar la permanencia del individuo en buen estado

Arq. Psj. María Guadalupe Mejía Guardia
Dictaminador Técnico 128

Croquis de localización	Fotos
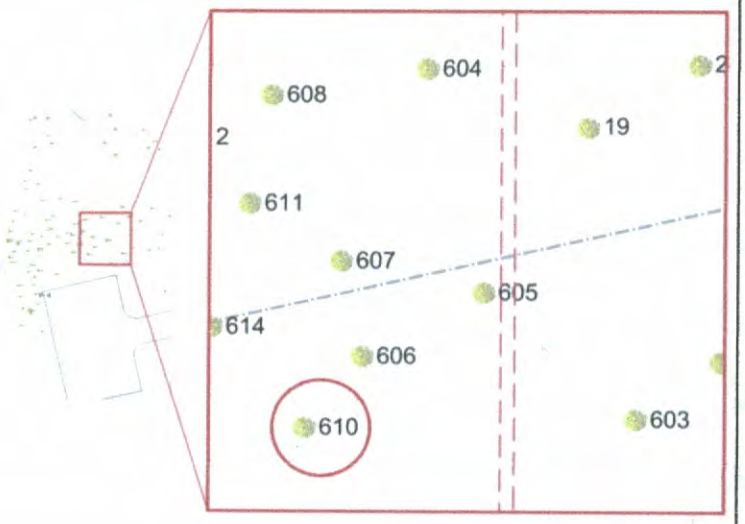	
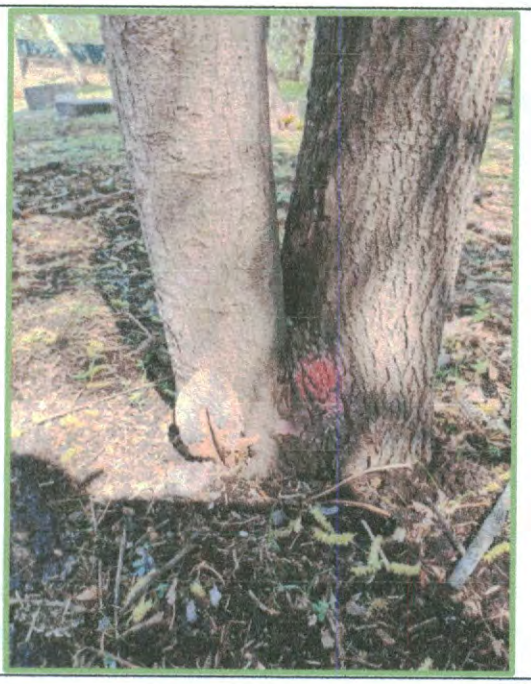	

Arq. Psj. María Guadalupe Mejía Guardia
Dictaminador Técnico 128

FREDEL INGENIERIA Y ARQUITECTURA SA DE CV

DICTAMEN TÉCNICO INDIVIDUAL
ÁRBOL 611

Fecha de Evaluación:	Día	24	Mes	mayo	Año	2021	Hora	9:00

Datos del solicitante y solicitud:

Domicilio del solicitante	Calle y número	**Partiendo de la Glorieta de la Lealtad en la 1° Sección del Bosque de Chapultepec y terminando en Calzada de los Poetas en la 2° sección del Bosque de Chapultepec.**----------				
	Colonia	San Miguel Chapultepec 1° Sección.	Alcaldía	Miguel Hidalgo.	C.P.	11580
Actividad solicitada y justificación del solicitante. **Construcción del proyecto integral de la calzada flotante los pinos para la conexión peatonal de Molino del Rey, 1ª. sección-Av. Compositores, 2a. secc. del Bosque de Chapultepec.**						

Datos Generales del árbol

Localización

Banqueta	Camellón	Glorieta	Parque	Arriate	Plaza	Propiedad Privada	Obra Civil	Maceta	Otro
----------	----------	----------	----------	----------	----------	----------	----------	----------	✓

Calle y número	Partiendo de la Glorieta de la Lealtad en la 1° Sección del Bosque de Chapultepec y terminando en Calzada de los Poetas en la 2° sección del Bosque de Chapultepec.			Colonia	San Miguel Chapultepec 1° Sección.
Entre Calle	Molino del Rey.	Y calle	Av. De los Compositores.	Alcaldía	Miguel Hidalgo.
Observaciones: El árbol se localiza fuera del área de afectación. ÁREA "I".					

Características

Nombre común y científico (genero, especie, variedad)			Mora, *Morus alba*	Caducifolio ✓	Perennifolio
Altura Total	12.0 m		Distancia del Suelo al Follaje	6 m ----------	
Ancho de la copa	6 m	Promedio 6 m	Diámetro de tronco (A 1.30 m d nivel del suelo)	30.3 cm ----------	
Largo de la copa	6 m			----------	

Interferencias

Follaje	✓	Inmueble	---	Mobiliario	--	Con tránsito vehicular	--	Cámaras de Seguridad	---
Tronco	---	Cables de energía eléctrica	---	Luminarias	--	Peatonal	--	Otro	---
Raíces	---	Registros	---	Señales de tránsito	--	Observaciones: Presenta interferencia con follaje. ----------			

Rodeado

Tránsito Vehicular	---	Pasto (≤ 0.5m)	---	Árboles o plantas	✓	**Descripción del Sitio** El árbol se encuentra rodeado de árboles y plantas. ----------
Residuos sólidos	---	Pavimento(≤ 0.5m)	---	Registros	---	
Muros	---	Riego	---	Compactación del Suelo	---	

Problemas bióticos		Problemas abióticos				Observaciones
Hojas						
Enfermedades	✓	Marchitez	✓	Contaminación	---	Presenta evidencia de plaga y enfermedades en hojas----------
Plagas	---	Granizo	---	Helada	---	
Senescentes	---	Clorosis	---	----------		
Ramas						
Enfermedades	---	Muertas	---	Ramas caídas	---	No hay problemas en ramas----------
Plagas	---	Vandalismo	---	Ramas desprendidas	---	
Muérdago	---	Desmoche		Heridas	---	
Compartimentación	---	Cavidad	---	Pudrición	---	

Arq. Psj. María Guadalupe Mejía Guardia
Dictaminador Técnico 128

Problemas bióticos			Problemas abióticos				Observaciones
Tronco	Enfermedades	✓	Vandalismo	---	Cavidades	---	Presentan cancros, compartimentación con exposición de xilema
	Plagas	---	Estrangulamiento	---	Pudriciones	---	
	Compartimentación	✓	Heridas	---	Desmoche	---	
	Enredadera	---	Muerto	---	----------		

Raíces	Enfermedades	---	Cortadas	---	Presenta ligera exposición de raíces.
	Plagas	---	Heridas	---	
	Expuestas o superficiales	✓	Reprimidas o sobre el pavimento	---	
			Estranguladoras	---	

Estructura del Árbol				
	Copa mal equilibrada	----	Ápice terminal múltiple	----
	Ramas muy largas	----	Tronco inclinado (en grados)	----
	Troncos múltiples	----	Corteza incluida	✓
	Troncos codominantes	✓	Chupones	----
	Ramas codominantes	✓	Cola de León	----

Estructura general del árbol	
Irrecuperable	--
Susceptible de Mejora	✓
Buena	---
Muy Buena	--

Valoración del árbol:

Expectativa de vida		Presencia de otros árboles				Otros valores	
		Hectárea		100 m lineales		Estético	✓
5 años	---	Más de 300	✓	Más de 30	✓	Científico	✓
6 a 20	---	200 a 300	---	20 a 30	---	Histórico	---
21 a 40	---	51 a 199	---	5 a 19	---	Socio- Cultural	✓
Más de 40	✓	50 o menos	---	Menos de 5	---	Otros	---

Condición general del árbol			
Muy bueno	--	Declinante incipiente	✓
Bueno	--	Declinante Severo	-
Muerto	--		-

Manejo y conclusiones:

Alternativas para evitar el derribo			Observaciones:
	Trasplante	---	
	Adecuación de diseños constructivos	---	
	Programación y calendarización de podas	---	

Derribo				
	Existe el riesgo real y presente para las personas o para sus bienes inmuebles	---	Para evitar afectaciones significativas en la infraestructura urbana del lugar donde se encuentren	----
	Existe un riesgo real y presente para el patrimonio urbanístico o arquitectónico del Distrito Federal	---	Por mejoramiento y mantenimiento de un área verde pública	----
	Es necesario para el saneamiento de los árboles aledaños	---	Por obra pública o privada	----
	Observaciones.			

Poda					
	Limpieza	---	Poda de Coníferas	---	Observaciones:
	Restauración de copa	---	Poda en V	---	
	Aclareo de copa	---	Poda de árbol joven	---	
	Elevación de copa	---	Reducción de copa	---	

Se Conserva	✓	Observaciones: El árbol se conserva, pero se recomienda realizar mantenimiento periódico para garantizar la permanencia del individuo en buen estado

Arq. Psj. María Guadalupe Mejía Guardia
Dictaminador Técnico 128

Croquis de localización	Fotos
	
	

Arq. Psj. María Guadalupe Mejía Guardia
Dictaminador Técnico 128

FREDEL INGENIERIA Y ARQUITECTURA S.A. DE C.V.

DICTAMEN TÉCNICO INDIVIDUAL
ÁRBOL 612

Fecha de Evaluación:	Día	24	Mes	mayo	Año	2021	Hora	9:00

Datos del solicitante y solicitud:

Domicilio del solicitante	Calle y número	**Partiendo de la Glorieta de la Lealtad en la 1° Sección del Bosque de Chapultepec y terminando en Calzada de los Poetas en la 2° sección del Bosque de Chapultepec.**----------				
	Colonia	San Miguel Chapultepec 1° Sección.	Alcaldía	Miguel Hidalgo.	C.P.	11580
Actividad solicitada y justificación del solicitante. **Construcción del proyecto integral de la calzada flotante los pinos para la conexión peatonal de Molino del Rey, 1ª. sección-Av. Compositores, 2a. secc. del Bosque de Chapultepec.**						

Datos Generales del árbol

Localización

Banqueta ----------	Camellón ----------	Glorieta ----------	Parque ----------	Arriate ----------	Plaza ----------	Propiedad Privada ----------	Obra Civil ----------	Maceta ----------	Otro ✓

Calle y número	Partiendo de la Glorieta de la Lealtad en la 1° Sección del Bosque de Chapultepec y terminando en Calzada de los Poetas en la 2° sección del Bosque de Chapultepec.			Colonia	San Miguel Chapultepec 1° Sección.
Entre Calle	Molino del Rey.	Y calle	Av. De los Compositores.	Alcaldía	Miguel Hidalgo.
Observaciones: El árbol se localiza fuera del área de afectación. ÁREA "I".					

Características

Nombre común y científico (genero, especie, variedad)			Mora, *Morus alba*	Caducifolio ✓	Perennifolio
Altura Total	10.0 m		Distancia del Suelo al Follaje	5 m ----------	
Ancho de la copa	5 m	Promedio 5 m	Diámetro de tronco (A 1.30 m d nivel del suelo)	20.3 cm ----------	
Largo de la copa	5 m			----------	

Interferencias

Follaje	✓	Inmueble	---	Mobiliario	--	Con tránsito vehicular	--	Cámaras de Seguridad	---
Tronco	---	Cables de energía eléctrica	---	Luminarias	--	Peatonal	--	Otro	---
Raíces	---	Registros	---	Señales de tránsito	--	Observaciones: Presenta interferencia con follaje. ----------			

Rodeado

Tránsito Vehicular	---	Pasto (≤ 0.5m)	---	Árboles o plantas	✓	**Descripción del Sitio** El árbol se encuentra rodeado de árboles y plantas. --
Residuos sólidos	---	Pavimento(≤ 0.5m)	---	Registros	---	
Muros	---	Riego	---	Compactación del Suelo	---	

Problemas bióticos		Problemas abióticos				Observaciones
Hojas						
Enfermedades	---	Marchitez	---	Contaminación	---	No hay problemas en hojas.----------
Plagas	---	Granizo	---	Helada	---	
Senescentes	---	Clorosis	---	----------		
Ramas						
Enfermedades	---	Muertas	---	Ramas caídas	---	Presenta desmoches y ramas desgajadas----------
Plagas	---	Vandalismo	---	Ramas desprendidas	✓	
Muérdago	---	Desmoche	✓	Heridas	---	
Compartimentación	---	Cavidad	---	Pudrición	---	

Arq. Psj. María Guadalupe Mejía Guardia
Dictaminador Técnico 128

Problemas bióticos			Problemas abióticos				Observaciones
Tronco	Enfermedades	---	Vandalismo	---	Cavidades	---	Presenta compartimentación en el tronco y rebrotes.
	Plagas	---	Estrangulamiento	---	Pudriciones	---	
	Compartimentación	✓	Heridas	---	Desmoche	---	
	Enredadera	---	Muerto	---	----------		

Raíces	Enfermedades	---	Cortadas	---	Presenta raíces expuestas.
	Plagas	---	Heridas	---	
	Expuestas o superficiales	✓	Reprimidas o sobre el pavimento	---	
			Estranguladoras	---	

Estructura del Árbol	Copa mal equilibrada	----	Ápice terminal múltiple	----
	Ramas muy largas	----	Tronco inclinado (en grados)	----
	Troncos múltiples	----	Corteza incluida	✓
	Troncos codominantes	✓	Chupones	----
	Ramas codominantes	✓	Cola de León	----

Estructura general del árbol	
Irrecuperable	--
Susceptible de Mejora	✓
Buena	--
Muy Buena	--

Valoración del árbol:

Expectativa de vida		Presencia de otros árboles				Otros valores	
		Hectárea		100 m lineales			
5 años	---	Más de 300	✓	Más de 30	✓	Estético	✓
6 a 20	---	200 a 300	---	20 a 30	---	Científico	✓
21 a 40	---	51 a 199	---	5 a 19	---	Histórico	---
Más de 40	✓	50 o menos	---	Menos de 5	---	Socio- Cultural	✓
						Otros	---

Condición general del árbol			
Muy bueno	--	Declinante incipiente	✓
Bueno	--	Declinante Severo	-
Muerto	--		-

Manejo y conclusiones:

Alternativas para evitar el derribo	Trasplante	---
	Adecuación de diseños constructivos	---
	Programación y calendarización de podas	---

Observaciones:

Derribo	Existe el riesgo real y presente para las personas o para sus bienes inmuebles	---	Para evitar afectaciones significativas en la infraestructura urbana del lugar donde se encuentren	----
	Existe un riesgo real y presente para el patrimonio urbanístico o arquitectónico del Distrito Federal	---	Por mejoramiento y mantenimiento de un área verde pública	----
	Es necesario para el saneamiento de los árboles aledaños	---	Por obra pública o privada	✓
	Observaciones. s necesario el retiro del individuo debido a que interfiere con el desarrollo del proyecto y debido a sus características y condición no es viable el trasplante del ejemplar ya que no sobreviviría al estrés ocasionado.			

Poda	Limpieza	---	Poda de Coníferas	---	Observaciones:
	Restauración de copa	---	Poda en V	---	
	Aclareo de copa	---	Poda de árbol joven	---	
	Elevación de copa	---	Reducción de copa	---	

Se Conserva	----	Observaciones:

Arq. Psj. María Guadalupe Mejía Guardia
Dictaminador Técnico 128

Croquis de localización	Fotos
	
	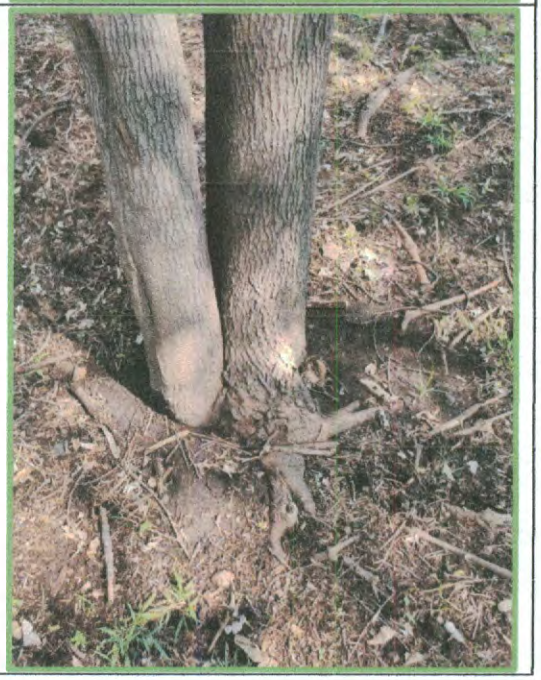

Arq. Psj. María Guadalupe Mejía Guardia
Dictaminador Técnico 128

FREDEL INGENIERIA Y ARQUITECTURA S.A. DE C.V.

DICTAMEN TÉCNICO INDIVIDUAL
ÁRBOL 613

Fecha de Evaluación:	Día	24	Mes	mayo	Año	2021	Hora	9:00

Datos del solicitante y solicitud:

Domicilio del solicitante	Calle y número	**Partiendo de la Glorieta de la Lealtad en la 1° Sección del Bosque de Chapultepec y terminando en Calzada de los Poetas en la 2° sección del Bosque de Chapultepec.**				
	Colonia	San Miguel Chapultepec 1° Sección.	Alcaldía	Miguel Hidalgo.	C.P.	11580
Actividad solicitada y justificación del solicitante. **Construcción del proyecto integral de la calzada flotante los pinos para la conexión peatonal de Molino del Rey, 1ª. sección-Av. Compositores, 2a. secc. del Bosque de Chapultepec.**						

Datos Generales del árbol

Localización										
Banqueta ---	Camellón ---	Glorieta ---	Parque ---	Arriate ---	Plaza ---	Propiedad Privada ---	Obra Civil ---	Maceta ---	Otro ✓	
Calle y número	Partiendo de la Glorieta de la Lealtad en la 1° Sección del Bosque de Chapultepec y terminando en Calzada de los Poetas en la 2° sección del Bosque de Chapultepec.					Colonia	San Miguel Chapultepec 1° Sección.			
Entre Calle	Molino del Rey.	Y calle	Av. De los Compositores.			Alcaldía	Miguel Hidalgo.			
Observaciones: El árbol se localiza fuera del área de afectación. ÁREA "I".										

Características						
Nombre común y científico (genero, especie, variedad)			Cedro blanco, *Callitropsis lusitanica*		Caducifolio ---	Perennifolio ✓
Altura Total	14.0 m		Distancia del Suelo al Follaje		7 m	
Ancho de la copa	3 m	Promedio 3 m	Diámetro de tronco (A 1.30 m del nivel del suelo)		17.8 cm	
Largo de la copa	3 m					

Interferencias											
Follaje	✓	Inmueble	---	Mobiliario	--	Con tránsito vehicular	--	Cámaras de Seguridad	---		
Tronco	---	Cables de energía eléctrica	---	Luminarias	--	Peatonal	--	Otro	---		
Raíces	---	Registros	---	Señales de tránsito	--	Observaciones: Presenta interferencia con follaje.					

Rodeado							
Tránsito Vehicular	---	Pasto (≤ 0.5m)	---	Árboles o plantas	✓	**Descripción del Sitio** El árbol se encuentra rodeado de árboles y plantas.	
Residuos sólidos	---	Pavimento(≤ 0.5m)	---	Registros	---		
Muros	---	Riego	---	Compactación del Suelo	---		

	Problemas bióticos		Problemas abióticos				Observaciones
Hojas	Enfermedades	---	Marchitez	---	Contaminación	---	No hay problemas en hojas.
	Plagas	---	Granizo	---	Helada	---	
	Senescentes	---	Clorosis	---			

Ramas							
Enfermedades	---	Muertas	✓	Ramas caídas	---	Presenta desmoches y ramas muertas	
Plagas	---	Vandalismo	---	Ramas desprendidas	---		
Muérdago	---	Desmoche	✓	Heridas	---		
Compartimentación	---	Cavidad	---	Pudrición	---		

Arq. Psj. María Guadalupe Mejía Guardia
Dictaminador Técnico 128

	Problemas bióticos		Problemas abióticos				Observaciones
Tronco	Enfermedades	---	Vandalismo	---	Cavidades	---	Presenta secreción y compartimentación en el tronco
	Plagas	✓	Estrangulamiento	---	Pudriciones	---	
	Compartimentación	✓	Heridas	---	Desmoche	---	
	Enredadera	---	Muerto	---	----------		

Raíces	Enfermedades	---	Cortadas	---	No se aprecian problemas en las raíces
	Plagas	---	Heridas	---	
	Expuestas o superficiales	---	Reprimidas o sobre el pavimento	---	
			Estranguladoras	---	

Estructura del Árbol	Copa mal equilibrada	----	Ápice terminal múltiple	----
	Ramas muy largas	----	Tronco inclinado (en grados)	----
	Troncos múltiples	----	Corteza incluida	----
	Troncos codominantes	----	Chupones	----
	Ramas codominantes	----	Cola de León	----

Estructura general del árbol	
Irrecuperable	✓
Susceptible de Mejora	--
Buena	--
Muy Buena	--

Valoración del árbol:

Expectativa de vida		Presencia de otros árboles				Otros valores	
		Hectárea		100 m lineales			
5 años	---	Más de 300	✓	Más de 30	✓	Estético	✓
6 a 20	---	200 a 300	---	20 a 30	---	Científico	✓
21 a 40	✓	51 a 199	---	5 a 19	---	Histórico	✓
Más de 40	---	50 o menos	---	Menos de 5	---	Socio- Cultural	✓
						Otros	---

Condición general del árbol			
Muy bueno	--	Declinante incipiente	✓
Bueno	--	Declinante Severo	-
Muerto	--		-

Manejo y conclusiones:

Alternativas para evitar el derribo	Trasplante	---	Observaciones:
	Adecuación de diseños constructivos	---	
	Programación y calendarización de podas	---	

Derribo	Existe el riesgo real y presente para las personas o para sus bienes inmuebles	---	Para evitar afectaciones significativas en la infraestructura urbana del lugar donde se encuentren	----
	Existe un riesgo real y presente para el patrimonio urbanístico o arquitectónico del Distrito Federal	---	Por mejoramiento y mantenimiento de un área verde pública	----
	Es necesario para el saneamiento de los árboles aledaños	---	Por obra pública o privada	----
	Observaciones.			

Poda	Limpieza	---	Poda de Coníferas	---	Observaciones:
	Restauración de copa	---	Poda en V	---	
	Aclareo de copa	---	Poda de árbol joven	---	
	Elevación de copa	---	Reducción de copa	---	

Se Conserva	✓	Observaciones: El árbol se conserva, pero se recomienda realizar mantenimiento periódico para garantizar la permanencia del individuo en buen estado

Arq. Psj. María Guadalupe Mejía Guardia
Dictaminador Técnico 128

Croquis de localización	Fotos
	
	

Arq. Psj. María Guadalupe Mejía Guardia
Dictaminador Técnico 128

FREDEL INGENIERIA Y ARQUITECTURA S.A. DE C.V.

DICTAMEN TÉCNICO INDIVIDUAL
ÁRBOL 614

Fecha de Evaluación:	Día	24	Mes	mayo	Año	2021	Hora	9:00

Datos del solicitante y solicitud:

Domicilio del solicitante	Calle y número	**Partiendo de la Glorieta de la Lealtad en la 1° Sección del Bosque de Chapultepec y terminando en Calzada de los Poetas en la 2° sección del Bosque de Chapultepec.**----------				
	Colonia	San Miguel Chapultepec 1° Sección.	Alcaldía	Miguel Hidalgo.	C.P.	11580
Actividad solicitada y justificación del solicitante. **Construcción del proyecto integral de la calzada flotante los pinos para la conexión peatonal de Molino del Rey, 1ª. sección-Av. Compositores, 2a. secc. del Bosque de Chapultepec.**						

Datos Generales del árbol

Localización

Banqueta	Camellón	Glorieta	Parque	Arriate	Plaza	Propiedad Privada	Obra Civil	Maceta	Otro
----------	----------	----------	----------	----------	----------	----------	----------	----------	✓

Calle y número	Partiendo de la Glorieta de la Lealtad en la 1° Sección del Bosque de Chapultepec y terminando en Calzada de los Poetas en la 2° sección del Bosque de Chapultepec.			Colonia	San Miguel Chapultepec 1° Sección.
Entre Calle	Molino del Rey.	Y calle	Av. De los Compositores.	Alcaldía	Miguel Hidalgo.
Observaciones: El árbol se localiza fuera del área de afectación. ÁREA "I".					

Características

Nombre común y científico (genero, especie, variedad)			Mora, *Morus alba*	Caducifolio ✓	Perennifolio
Altura Total	6.0 m		Distancia del Suelo al Follaje	2.5 m ----------	
Ancho de la copa	4 m	Promedio 4 m	Diámetro de tronco (A 1.30 m del nivel del suelo)	13.0 cm ----------	
Largo de la copa	4 m			----------	

Interferencias

Follaje	✓	Inmueble	---	Mobiliario	--	Con tránsito vehicular	--	Cámaras de Seguridad	---
Tronco	---	Cables de energía eléctrica	---	Luminarias	--	Peatonal	--	Otro	---
Raíces	---	Registros	---	Señales de tránsito	--	Observaciones: Presenta interferencia con follaje. ----------			

Rodeado

Tránsito Vehicular	---	Pasto (≤ 0.5m)	---	Árboles o plantas	✓	**Descripción del Sitio** El árbol se encuentra rodeado de árboles y plantas. --
Residuos sólidos	---	Pavimento(≤ 0.5m)	---	Registros	---	
Muros	---	Riego	---	Compactación del Suelo	---	

	Problemas bióticos		Problemas abióticos				Observaciones
Hojas	Enfermedades	---	Marchitez	---	Contaminación	---	No hay problemas en hojas.----------
	Plagas	---	Granizo	---	Helada	---	
	Senescentes	---	Clorosis	---	----------		
Ramas	Enfermedades	---	Muertas	---	Ramas caídas	---	Presenta desmoches ----------
	Plagas	---	Vandalismo	---	Ramas desprendidas	---	
	Muérdago	---	Desmoche	✓	Heridas	---	
	Compartimentación	---	Cavidad	---	Pudrición	---	

Arq. Psj. María Guadalupe Mejía Guardia
Dictaminador Técnico 128

	Problemas bióticos		Problemas abióticos				Observaciones
Tronco	Enfermedades	---	Vandalismo	---	Cavidades	---	Presenta compartimentación en el tronco
	Plagas	---	Estrangulamiento	---	Pudriciones	---	
	Compartimentación	✓	Heridas	---	Desmoche	---	
	Enredadera	---	Muerto	---	----------		

Raíces	Enfermedades	---	Cortadas	---	Presenta raíces ligeramente expuestas
	Plagas	---	Heridas	---	
	Expuestas o superficiales	✓	Reprimidas o sobre el pavimento	---	
			Estranguladoras	---	

Estructura del Árbol	Copa mal equilibrada	----	Ápice terminal múltiple	----
	Ramas muy largas	----	Tronco inclinado (en grados)	----
	Troncos múltiples	----	Corteza incluida	✓
	Troncos codominantes	----	Chupones	----
	Ramas codominantes	✓	Cola de León	----

Estructura general del árbol	
Irrecuperable	✓
Susceptible de Mejora	--
Buena	--
Muy Buena	--

Valoración del árbol:

Expectativa de vida		Presencia de otros árboles				Otros valores	
		Hectárea		100 m lineales			
5 años	---	Más de 300	✓	Más de 30	✓	Estético	✓
6 a 20	---	200 a 300	---	20 a 30	---	Científico	✓
21 a 40	---	51 a 199	---	5 a 19	---	Histórico	---
Más de 40	✓	50 o menos	---	Menos de 5	---	Socio- Cultural	✓
						Otros	---

Condición general del árbol			
Muy bueno	--	Declinante incipiente	✓
Bueno	---	Declinante Severo	-
Muerto	--		-

Manejo y conclusiones:

Alternativas para evitar el derribo	Trasplante	---	Observaciones:
	Adecuación de diseños constructivos	---	
	Programación y calendarización de podas	---	

Derribo	Existe el riesgo real y presente para las personas o para sus bienes inmuebles	---	Para evitar afectaciones significativas en la infraestructura urbana del lugar donde se encuentren	----
	Existe un riesgo real y presente para el patrimonio urbanístico o arquitectónico del Distrito Federal	---	Por mejoramiento y mantenimiento de un área verde pública	----
	Es necesario para el saneamiento de los árboles aledaños	---	Por obra pública o privada	----
	Observaciones.			

Poda	Limpieza	---	Poda de Coníferas	---	Observaciones:
	Restauración de copa	---	Poda en V	---	
	Aclareo de copa	---	Poda de árbol joven	---	
	Elevación de copa	---	Reducción de copa	---	

Se Conserva	✓	Observaciones: El árbol se conserva, pero se recomienda realizar mantenimiento periódico para garantizar la permanencia del individuo en buen estado

Arq. Psj. María Guadalupe Mejía Guardia
Dictaminador Técnico 128

Croquis de localización	Fotos
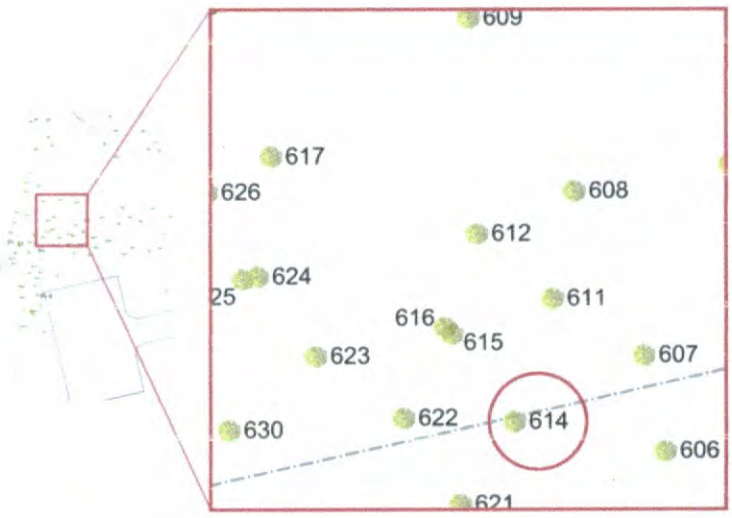	
	

Arq. Psj. María Guadalupe Mejía Guardia
Dictaminador Técnico 128

FREDEL INGENIERIA Y ARQUITECTURA S.A. DE C.V.

DICTAMEN TÉCNICO INDIVIDUAL
ÁRBOL 615

Fecha de Evaluación:	Día	24	Mes	mayo	Año	2021	Hora	9:00

Datos del solicitante y solicitud:

Domicilio del solicitante	Calle y número	Partiendo de la Glorieta de la Lealtad en la 1° Sección del Bosque de Chapultepec y terminando en Calzada de los Poetas en la 2° sección del Bosque de Chapultepec.				
	Colonia	San Miguel Chapultepec 1° Sección.	Alcaldía	Miguel Hidalgo.	C.P.	11580
Actividad solicitada y justificación del solicitante. **Construcción del proyecto integral de la calzada flotante los pinos para la conexión peatonal de Molino del Rey, 1ª. sección-Av. Compositores, 2a. secc. del Bosque de Chapultepec.**						

Datos Generales del árbol

Localización

Banqueta	Camellón	Glorieta	Parque	Arriate	Plaza	Propiedad Privada	Obra Civil	Maceta	Otro
---	---	---	---	---	---	---	---	---	✓

Calle y número	Partiendo de la Glorieta de la Lealtad en la 1° Sección del Bosque de Chapultepec y terminando en Calzada de los Poetas en la 2° sección del Bosque de Chapultepec.			Colonia	San Miguel Chapultepec 1° Sección.
Entre Calle	Molino del Rey.	Y calle	Av. De los Compositores.	Alcaldía	Miguel Hidalgo.
Observaciones: El árbol se localiza fuera del área de afectación. ÁREA "I".					

Características

Nombre común y científico (genero, especie, variedad)			Mora, *Morus alba*	Caducifolio ✓	Perennifolio
Altura Total	12.0 m		Distancia del Suelo al Follaje	6.5 m	
Ancho de la copa	5 m	Promedio 5 m	Diámetro de tronco (A 1.30 m del nivel del suelo)	15.0 cm	
Largo de la copa	5 m				

Interferencias

Follaje	✓	Inmueble	---	Mobiliario	--	Con tránsito vehicular	--	Cámaras de Seguridad	---
Tronco	---	Cables de energía eléctrica	---	Luminarias	--	Peatonal	--	Otro	---
Raíces	---	Registros	---	Señales de tránsito	--	Observaciones: Presenta interferencia con follaje.			

Rodeado

Tránsito Vehicular	---	Pasto (≤ 0.5m)	---	Árboles o plantas	✓	**Descripción del Sitio** El árbol se encuentra rodeado de árboles y plantas.
Residuos sólidos	---	Pavimento(≤ 0.5m)	---	Registros	---	
Muros	---	Riego	---	Compactación del Suelo	---	

Problemas bióticos			Problemas abióticos			Observaciones

Hojas

Enfermedades	---	Marchitez	---	Contaminación	---	No hay problemas en hojas.
Plagas	---	Granizo	---	Helada	---	
Senescentes	---	Clorosis	---			

Ramas

Enfermedades	---	Muertas	---	Ramas caídas	---	Presenta desmoches
Plagas	---	Vandalismo	---	Ramas desprendidas	---	
Muérdago	---	Desmoche	✓	Heridas	---	
Compartimentación	---	Cavidad	---	Pudrición	---	

Arq. Psj. María Guadalupe Mejía Guardia
Dictaminador Técnico 128

Problemas bióticos			Problemas abióticos				Observaciones
Tronco	Enfermedades	✓	Vandalismo	---	Cavidades	✓	Presenta grieta longitudinal con exposición de xilema, cavidad en la base del tronco, compartimentación en tronco, chupona, rebrotes y cancros.
	Plagas	---	Estrangulamiento	---	Pudriciones	---	
	Compartimentación	✓	Heridas	✓	Desmoche	---	
	Enredadera	---	Muerto	---	----------		

Raíces	Enfermedades	---	Cortadas	---	No se aprecian problemas en las raíces
	Plagas	---	Heridas	---	
	Expuestas o superficiales	---	Reprimidas o sobre el pavimento	---	
			Estranguladoras	---	

Estructura del Árbol	Copa mal equilibrada	----	Ápice terminal múltiple	----
	Ramas muy largas	----	Tronco inclinado (en grados)	----
	Troncos múltiples	----	Corteza incluida	----
	Troncos codominantes	----	Chupones	✓
	Ramas codominantes	----	Cola de León	----

Estructura general del árbol	
Irrecuperable	✓
Susceptible de Mejora	--
Buena	--
Muy Buena	--

Valoración del árbol:

Expectativa de vida		Presencia de otros árboles				Otros valores	
		Hectárea		100 m lineales			
5 años	✓	Más de 300	✓	Más de 30	✓	Estético	✓
6 a 20	---	200 a 300	---	20 a 30	---	Científico	✓
21 a 40	---	51 a 199	---	5 a 19	---	Histórico	---
Más de 40	---	50 o menos	---	Menos de 5	---	Socio- Cultural	✓
						Otros	---

Condición general del árbol			
Muy bueno	--	Declinante incipiente	- -
Bueno	--	Declinante Severo	✓
Muerto	--		

Manejo y conclusiones:

Alternativas para evitar el derribo	Trasplante	---	Observaciones:
	Adecuación de diseños constructivos	---	
	Programación y calendarización de podas	---	

Derribo	Existe el riesgo real y presente para las personas o para sus bienes inmuebles	---	Para evitar afectaciones significativas en la infraestructura urbana del lugar donde se encuentren	----
	Existe un riesgo real y presente para el patrimonio urbanístico o arquitectónico del Distrito Federal	---	Por mejoramiento y mantenimiento de un área verde pública	----
	Es necesario para el saneamiento de los árboles aledaños	---	Por obra pública o privada	----
	Observaciones.			

Poda	Limpieza	---	Poda de Coníferas	---	Observaciones:
	Restauración de copa	---	Poda en V	---	
	Aclareo de copa	---	Poda de árbol joven	---	
	Elevación de copa	---	Reducción de copa	---	

Se Conserva	✓	Observaciones: El árbol se conserva, pero se recomienda realizar mantenimiento periódico para garantizar la permanencia del individuo en buen estado

Arq. Psj. María Guadalupe Mejía Guardia
Dictaminador Técnico 128

Croquis de localización	Fotos
	
	

Arq. Psj. María Guadalupe Mejía Guardia
Dictaminador Técnico 128

FREDEL INGENIERIA Y ARQUITECTURA SA DE CV

DICTAMEN TÉCNICO INDIVIDUAL
ÁRBOL 616

Fecha de Evaluación:	Día	24	Mes	mayo	Año	2021	Hora	9:00

Datos del solicitante y solicitud:

Domicilio del solicitante	Calle y número	**Partiendo de la Glorieta de la Lealtad en la 1° Sección del Bosque de Chapultepec y terminando en Calzada de los Poetas en la 2° sección del Bosque de Chapultepec.**				
	Colonia	San Miguel Chapultepec 1° Sección.	Alcaldía	Miguel Hidalgo.	C.P.	11580
Actividad solicitada y justificación del solicitante. **Construcción del proyecto integral de la calzada flotante los pinos para la conexión peatonal de Molino del Rey, 1ª. sección-Av. Compositores, 2a. secc. del Bosque de Chapultepec.**						

Datos Generales del árbol

Localización

Banqueta	Camellón	Glorieta	Parque	Arriate	Plaza	Propiedad Privada	Obra Civil	Maceta	Otro
---	---	---	---	---	---	---	---	---	✓

Calle y número	Partiendo de la Glorieta de la Lealtad en la 1° Sección del Bosque de Chapultepec y terminando en Calzada de los Poetas en la 2° sección del Bosque de Chapultepec.			Colonia	San Miguel Chapultepec 1° Sección.
Entre Calle	Molino del Rey.	Y calle	Av. De los Compositores.	Alcaldía	Miguel Hidalgo.
Observaciones: El árbol se localiza fuera del área de afectación. ÁREA "I".					

Características

Nombre común y científico (genero, especie, variedad)			Mora, *Morus alba*	Caducifolio ✓	Perennifolio
Altura Total	12.0 m		Distancia del Suelo al Follaje	6.0 m	
Ancho de la copa	6 m	Promedio 6 m	Diámetro de tronco (A 1.30 m del nivel del suelo)	17.7 cm	
Largo de la copa	6 m				

Interferencias

Follaje	✓	Inmueble	---	Mobiliario	--	Con tránsito vehicular	--	Cámaras de Seguridad	---
Tronco	---	Cables de energía eléctrica	---	Luminarias	--	Peatonal	--	Otro	---
Raíces	---	Registros	---	Señales de tránsito	--	Observaciones: Presenta interferencia con follaje.			

Rodeado

Tránsito Vehicular	---	Pasto (≤ 0.5m)	---	Árboles o plantas	✓	**Descripción del Sitio** El árbol se encuentra rodeado de árboles y plantas.
Residuos sólidos	---	Pavimento(≤ 0.5m)	---	Registros	---	
Muros	---	Riego	---	Compactación del Suelo	---	

	Problemas bióticos		Problemas abióticos			Observaciones
Hojas	Enfermedades	---	Marchitez	---	Contaminación	---	Presenta clorosis en hojas.
	Plagas	---	Granizo	---	Helada	---	
	Senescentes	---	Clorosis	✓			
Ramas	Enfermedades	---	Muertas	✓	Ramas caídas	---	Presenta ramas muertas
	Plagas	---	Vandalismo	---	Ramas desprendidas	---	
	Muérdago	---	Desmoche	---	Heridas	---	
	Compartimentación	---	Cavidad	---	Pudrición	---	

Arq. Psj. María Guadalupe Mejía Guardia
Dictaminador Técnico 128

Problemas bióticos			Problemas abióticos				Observaciones
Tronco	Enfermedades	✓	Vandalismo	---	Cavidades	---	Presenta compartimentación en la base del tronco, cancros y herida con exposición de xilema
	Plagas	---	Estrangulamiento	---	Pudriciones	---	
	Compartimentación	✓	Heridas	✓	Desmoche	---	
	Enredadera	---	Muerto	---	----------		

Raíces	Enfermedades	---	Cortadas	---	No se aprecian problemas en las raíces
	Plagas	---	Heridas	---	
	Expuestas o superficiales	---	Reprimidas o sobre el pavimento	---	
			Estranguladoras	---	

Estructura del Árbol	Copa mal equilibrada	----	Ápice terminal múltiple	----
	Ramas muy largas	----	Tronco inclinado (en grados)	----
	Troncos múltiples	----	Corteza incluida	✓
	Troncos codominantes	----	Chupones	✓
	Ramas codominantes	✓	Cola de León	----

Estructura general del árbol	
Irrecuperable	--
Susceptible de Mejora	✓
Buena	--
Muy Buena	--

Valoración del árbol:

Expectativa de vida		Presencia de otros árboles				Otros valores	
		Hectárea		100 m lineales			
5 años	---	Más de 300	✓	Más de 30	✓	Estético	✓
6 a 20	---	200 a 300	---	20 a 30	---	Científico	✓
21 a 40	---	51 a 199	---	5 a 19	---	Histórico	---
Más de 40	✓	50 o menos	---	Menos de 5	---	Socio- Cultural	✓
						Otros	---

Condición general del árbol			
Muy bueno	--	Declinante incipiente	-
Bueno	✓	Declinante Severo	-
Muerto	--		-

Manejo y conclusiones:

Alternativas para evitar el derribo	Trasplante	---
	Adecuación de diseños constructivos	---
	Programación y calendarización de podas	---

Observaciones:

Derribo	Existe el riesgo real y presente para las personas o para sus bienes inmuebles	---	Para evitar afectaciones significativas en la infraestructura urbana del lugar donde se encuentren	----
	Existe un riesgo real y presente para el patrimonio urbanístico o arquitectónico del Distrito Federal	---	Por mejoramiento y mantenimiento de un área verde pública	----
	Es necesario para el saneamiento de los árboles aledaños	---	Por obra pública o privada	----
	Observaciones.			

Poda	Limpieza	---	Poda de Coníferas	---	Observaciones:
	Restauración de copa	---	Poda en V	---	
	Aclareo de copa	---	Poda de árbol joven	---	
	Elevación de copa	---	Reducción de copa	---	

Se Conserva	✓	Observaciones: El árbol se conserva, pero se recomienda realizar mantenimiento periódico para garantizar la permanencia del individuo en buen estado

Arq. Psj. María Guadalupe Mejía Guardia
Dictaminador Técnico 128

Croquis de localización	Fotos
	
	

Arq. Psj. María Guadalupe Mejía Guardia
Dictaminador Técnico 128

FREDEL INGENIERIA Y ARQUITECTURA SA DE CV

DICTAMEN TÉCNICO INDIVIDUAL
ÁRBOL 617

Fecha de Evaluación:	Día	24	Mes	mayo	Año	2021	Hora	9:00

Datos del solicitante y solicitud:

Domicilio del solicitante	Calle y número	**Partiendo de la Glorieta de la Lealtad en la 1° Sección del Bosque de Chapultepec y terminando en Calzada de los Poetas en la 2° sección del Bosque de Chapultepec.**				
	Colonia	San Miguel Chapultepec 1° Sección.	Alcaldía	Miguel Hidalgo.	C.P.	11580
Actividad solicitada y justificación del solicitante. **Construcción del proyecto integral de la calzada flotante los pinos para la conexión peatonal de Molino del Rey, 1ª. sección-Av. Compositores, 2a. secc. del Bosque de Chapultepec.**						

Datos Generales del árbol

Localización

Banqueta	Camellón	Glorieta	Parque	Arriate	Plaza	Propiedad Privada	Obra Civil	Maceta	Otro
---	---	---	---	---	---	---	---	---	✓

Calle y número	Partiendo de la Glorieta de la Lealtad en la 1° Sección del Bosque de Chapultepec y terminando en Calzada de los Poetas en la 2° sección del Bosque de Chapultepec.			Colonia	San Miguel Chapultepec 1° Sección.
Entre Calle	Molino del Rey.	Y calle	Av. De los Compositores.	Alcaldía	Miguel Hidalgo.
Observaciones: El árbol se localiza fuera del área de afectación. ÁREA "I".					

Características

Nombre común y científico (genero, especie, variedad)			Cedro blanco, *Callitropsis lusitanica*	Caducifolio	Perennifolio ✓
Altura Total	12.0 m		Distancia del Suelo al Follaje	6.0 m	
Ancho de la copa	3 m	Promedio 3 m	Diámetro de tronco (A 1.30 m del nivel del suelo)	10.4 cm	
Largo de la copa	3 m				

Interferencias

Follaje	✓	Inmueble	---	Mobiliario	--	Con tránsito vehicular	--	Cámaras de Seguridad	---
Tronco	---	Cables de energía eléctrica	---	Luminarias	--	Peatonal	--	Otro	---
Raíces	---	Registros	---	Señales de tránsito	--	Observaciones: Presenta interferencia con follaje.			

Rodeado

Tránsito Vehicular	---	Pasto (≤ 0.5m)	---	Árboles o plantas	✓	**Descripción del Sitio** El árbol se encuentra rodeado de árboles y plantas.
Residuos sólidos	---	Pavimento(≤ 0.5m)	---	Registros	---	
Muros	---	Riego	---	Compactación del Suelo	---	

Problemas bióticos			Problemas abióticos			Observaciones
Hojas						
Enfermedades	---	Marchitez	---	Contaminación	---	No hay problemas en hojas.
Plagas	---	Granizo	---	Helada	---	
Senescentes	---	Clorosis	---	---		
Ramas						
Enfermedades	---	Muertas	✓	Ramas caídas	---	Presenta ramas muertas
Plagas	---	Vandalismo	---	Ramas desprendidas	---	
Muérdago	---	Desmoche	---	Heridas	---	
Compartimentación	---	Cavidad	---	Pudrición	---	

Arq. Psj. María Guadalupe Mejía Guardia
Dictaminador Técnico 128

Problemas bióticos			Problemas abióticos				Observaciones
Tronco	Enfermedades	✓	Vandalismo	---	Cavidades	---	Presenta cancros en fuste y compartimentación
	Plagas	---	Estrangulamiento	---	Pudriciones	---	
	Compartimentación	✓	Heridas	---	Desmoche	---	
	Enredadera	---	Muerto	---	----------		

Raíces	Enfermedades	---	Cortadas	---	No se aprecian problemas en las raíces
	Plagas	---	Heridas	---	
	Expuestas o superficiales	---	Reprimidas o sobre el pavimento	---	
			Estranguladoras	---	

Estructura del Árbol	Copa mal equilibrada	----	Ápice terminal múltiple	----
	Ramas muy largas	----	Tronco inclinado (en grados)	----
	Troncos múltiples	----	Corteza incluida	----
	Troncos codominantes	----	Chupones	----
	Ramas codominantes	----	Cola de León	----

Estructura general del árbol	
Irrecuperable	✓
Susceptible de Mejora	--
Buena	--
Muy Buena	--

Valoración del árbol:

Expectativa de vida		Presencia de otros árboles				Otros valores	
		Hectárea		100 m lineales			
5 años	✓	Más de 300	✓	Más de 30	✓	Estético	✓
6 a 20	---	200 a 300	---	20 a 30	---	Científico	✓
21 a 40	---	51 a 199	---	5 a 19	---	Histórico	✓
Más de 40	---	50 o menos	---	Menos de 5	---	Socio- Cultural	✓
						Otros	---

Condición general del árbol			
Muy bueno	--	Declinante incipiente	- -
Bueno	--	Declinante Severo	✓
Muerto	--		

Manejo y conclusiones:

Alternativas para evitar el derribo	Trasplante	---	Observaciones:
	Adecuación de diseños constructivos	---	
	Programación y calendarización de podas	---	

Derribo	Existe el riesgo real y presente para las personas o para sus bienes inmuebles	---	Para evitar afectaciones significativas en la infraestructura urbana del lugar donde se encuentren	----
	Existe un riesgo real y presente para el patrimonio urbanístico o arquitectónico del Distrito Federal	---	Por mejoramiento y mantenimiento de un área verde pública	----
	Es necesario para el saneamiento de los árboles aledaños	✓	Por obra pública o privada	----
	Observaciones. El individuo tiene una estructura irrecuperable y una condición general declinante severa, por lo que se recomienda el retiro para evitar que se convierta en un árbol de riesgo, además de ser necesario para el saneamiento de los árboles aledaños			

Poda	Limpieza	---	Poda de Coníferas	---	Observaciones:
	Restauración de copa	---	Poda en V	---	
	Aclareo de copa	---	Poda de árbol joven	---	
	Elevación de copa	---	Reducción de copa	---	

Se Conserva	---	Observaciones:

Arq. Psj. María Guadalupe Mejía Guardia
Dictaminador Técnico 128

Croquis de localización	Fotos
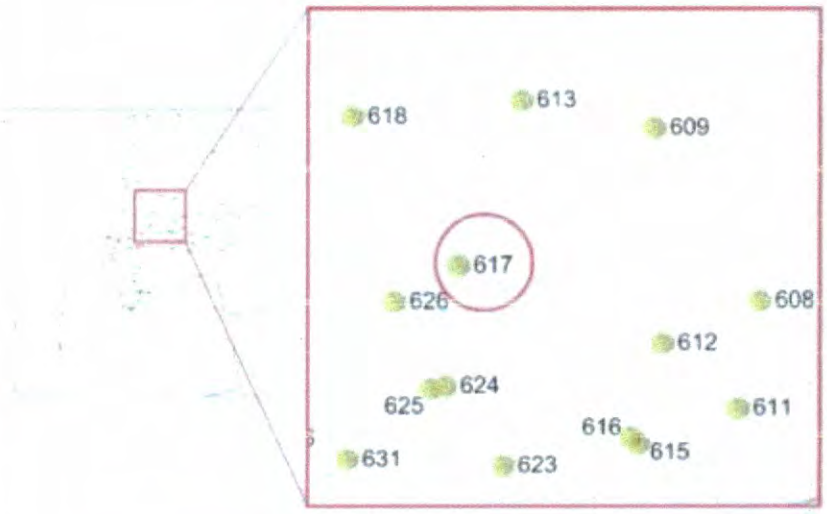	
	

Arq. Esp. María Guadalupe Mejía Guardia
Dictaminador Técnico 128

FREDEL INGENIERIA Y ARQUITECTURA S.A. DE C.V.

DICTAMEN TÉCNICO INDIVIDUAL
ÁRBOL 618

Fecha de Evaluación:	Día	24	Mes	mayo	Año	2021	Hora	9:00

Datos del solicitante y solicitud:

Domicilio del solicitante	Calle y número	**Partiendo de la Glorieta de la Lealtad en la 1° Sección del Bosque de Chapultepec y terminando en Calzada de los Poetas en la 2° sección del Bosque de Chapultepec.**----------				
	Colonia	San Miguel Chapultepec 1° Sección.	Alcaldía	Miguel Hidalgo.	C.P.	11580
Actividad solicitada y justificación del solicitante. **Construcción del proyecto integral de la calzada flotante los pinos para la conexión peatonal de Molino del Rey, 1ª. sección-Av. Compositores, 2a. secc. del Bosque de Chapultepec.**						

Datos Generales del árbol

Localización										
Banqueta ----------	Camellón ----------	Glorieta ----------	Parque ----------	Arriate ----------	Plaza ----------	Propiedad Privada ----------	Obra Civil ----------	Maceta ----------	Otro ✓	
Calle y número	Partiendo de la Glorieta de la Lealtad en la 1° Sección del Bosque de Chapultepec y terminando en Calzada de los Poetas en la 2° sección del Bosque de Chapultepec.					Colonia	San Miguel Chapultepec 1° Sección.			
Entre Calle	Molino del Rey.	Y calle	Av. De los Compositores.			Alcaldía	Miguel Hidalgo.			
Observaciones: El árbol se localiza fuera del área de afectación. ÁREA "I".										

Características						
Nombre común y científico (genero, especie, variedad)			Cedro blanco, *Callitropsis lusitanica*		Caducifolio	Perennifolio ✓
Altura Total	13.0 m		Distancia del Suelo al Follaje		6.5 m ----------	
Ancho de la copa	4.5 m	Promedio 4.5 m	Diámetro de tronco (A 1.30 m del nivel del suelo)		19.2 cm ----------	
Largo de la copa	4.5 m				----------	

Interferencias											
Follaje	✓	Inmueble	---	Mobiliario	--	Con tránsito vehicular	--	Cámaras de Seguridad	---		
Tronco	---	Cables de energía eléctrica	---	Luminarias	--	Peatonal	--	Otro	---		
Raíces	---	Registros	---	Señales de tránsito	--	Observaciones: Presenta interferencia con follaje. ----------					

Rodeado							
Tránsito Vehicular	---	Pasto (≤ 0.5m)	---	Árboles o plantas	✓	**Descripción del Sitio** El árbol se encuentra rodeado de árboles y plantas. --	
Residuos sólidos	---	Pavimento(≤ 0.5m)	---	Registros	---		
Muros	---	Riego	---	Compactación del Suelo	---		

	Problemas bióticos		Problemas abióticos				Observaciones
Hojas	Enfermedades	---	Marchitez	---	Contaminación	---	No hay problemas en hojas.----------
	Plagas	---	Granizo	---	Helada	---	
	Senescentes	---	Clorosis	---	----------		
Ramas	Enfermedades	---	Muertas	✓	Ramas caídas	---	Presenta ramas muertas y con exposición de xilema----------
	Plagas	---	Vandalismo	---	Ramas desprendidas	---	
	Muérdago	---	Desmoche	---	Heridas	✓	
	Compartimentación	---	Cavidad	---	Pudrición	---	

Arq. Psj. María Guadalupe Mejía Guardia
Dictaminador Técnico 128

Problemas bióticos			Problemas abióticos			Observaciones
Tronco	Enfermedades	---	Vandalismo	---	Cavidades ---	Presenta grieta longitudinal en fuste-
	Plagas	---	Estrangulamiento	---	Pudriciones ---	
	Compartimentación	---	Heridas	✓	Desmoche ---	
	Enredadera	---	Muerto	---	----------	
Raíces	Enfermedades	---	Cortadas		---	No se aprecian problemas en las raíces
	Plagas	---	Heridas		---	
	Expuestas o superficiales	---	Reprimidas o sobre el pavimento		---	
			Estranguladoras		---	

Estructura del Árbol				
	Copa mal equilibrada	----	Ápice terminal múltiple	----
	Ramas muy largas	----	Tronco inclinado (en grados)	----
	Troncos múltiples	----	Corteza incluida	✓
	Troncos codominantes	----	Chupones	----
	Ramas codominantes	✓	Cola de León	----

Estructura general del árbol	
Irrecuperable	✓
Susceptible de Mejora	--
Buena	--
Muy Buena	--

Valoración del árbol:

Expectativa de vida		Presencia de otros árboles				Otros valores	
		Hectárea		100 m lineales			
5 años	✓	Más de 300	✓	Más de 30	✓	Estético	✓
6 a 20	---	200 a 300	---	20 a 30	---	Científico	✓
21 a 40	---	51 a 199	---	5 a 19	---	Histórico	✓
Más de 40	---	50 o menos	---	Menos de 5	---	Socio- Cultural	✓
						Otros	---

Condición general del árbol			
Muy bueno	--	Declinante incipiente	- -
Bueno	--	Declinante Severo	✓
Muerto	--		

Manejo y conclusiones:

Alternativas para evitar el derribo			
	Trasplante	---	Observaciones:
	Adecuación de diseños constructivos	---	
	Programación y calendarización de podas	---	

Derribo				
	Existe el riesgo real y presente para las personas o para sus bienes inmuebles	---	Para evitar afectaciones significativas en la infraestructura urbana del lugar donde se encuentren	----
	Existe un riesgo real y presente para el patrimonio urbanístico o arquitectónico del Distrito Federal	---	Por mejoramiento y mantenimiento de un área verde pública	----
	Es necesario para el saneamiento de los árboles aledaños	---	Por obra pública o privada	----
	Observaciones.			

Poda					
	Limpieza	---	Poda de Coníferas	---	Observaciones:
	Restauración de copa	---	Poda en V	---	
	Aclareo de copa	---	Poda de árbol joven	---	
	Elevación de copa	---	Reducción de copa	---	

Se Conserva	✓	Observaciones: El árbol se conserva, pero se recomienda realizar mantenimiento periódico para garantizar la permanencia del individuo en buen estado

Arq. Psj. María Guadalupe Mejía Guardia
Dictaminador Técnico 128

Croquis de localización	Fotos
	
	

Arq. Psj. María Guadalupe Mejía Guardia
Dictaminador Técnico 128

FREDEL INGENIERIA Y ARQUITECTURA SA DE CV

DICTAMEN TÉCNICO INDIVIDUAL
ÁRBOL 619

Fecha de Evaluación:	Día	24	Mes	mayo	Año	2021	Hora	9:00

Datos del solicitante y solicitud:

Domicilio del solicitante	Calle y número	**Partiendo de la Glorieta de la Lealtad en la 1° Sección del Bosque de Chapultepec y terminando en Calzada de los Poetas en la 2° sección del Bosque de Chapultepec.**----------				
	Colonia	San Miguel Chapultepec 1° Sección.	Alcaldía	Miguel Hidalgo.	C.P.	11580
Actividad solicitada y justificación del solicitante. **Construcción del proyecto integral de la calzada flotante los pinos para la conexión peatonal de Molino del Rey, 1ª. sección-Av. Compositores, 2a. secc. del Bosque de Chapultepec.**						

Datos Generales del árbol

Localización

Banqueta	Camellón	Glorieta	Parque	Arriate	Plaza	Propiedad Privada	Obra Civil	Maceta	Otro
----------	----------	----------	----------	----------	----------	----------	----------	----------	✓

Calle y número	Partiendo de la Glorieta de la Lealtad en la 1° Sección del Bosque de Chapultepec y terminando en Calzada de los Poetas en la 2° sección del Bosque de Chapultepec.			Colonia	San Miguel Chapultepec 1° Sección.
Entre Calle	Molino del Rey.	Y calle	Av. De los Compositores.	Alcaldía	Miguel Hidalgo.
Observaciones: El árbol se localiza fuera del área de afectación. ÁREA "I".					

Características

Nombre común y científico (genero, especie, variedad)			Jacaranda, *Jacaranda mimosifolia*	Caducifolio ✓	Perennifolio
Altura Total	13.0 m		Distancia del Suelo al Follaje	6.5 m ----------	
Ancho de la copa	5.0 m	Promedio 5.0 m	Diámetro de tronco (A 1.30 m del nivel del suelo)	23.3 cm ----------	
Largo de la copa	5.0 m			----------	

Interferencias

Follaje	✓	Inmueble	---	Mobiliario	--	Con tránsito vehicular	--	Cámaras de Seguridad	---
Tronco	---	Cables de energía eléctrica	---	Luminarias	--	Peatonal	--	Otro	---
Raíces	---	Registros	---	Señales de tránsito	--	Observaciones: Presenta interferencia con follaje. ----------			

Rodeado

Tránsito Vehicular	---	Pasto (≤ 0.5m)	---	Árboles o plantas	✓	**Descripción del Sitio** El árbol se encuentra rodeado de árboles y plantas. --
Residuos sólidos	---	Pavimento(≤ 0.5m)	---	Registros	---	
Muros	---	Riego	---	Compactación del Suelo	---	

Problemas bióticos		Problemas abióticos				Observaciones
Hojas						
Enfermedades	---	Marchitez	---	Contaminación	---	No hay problemas en hojas.----------
Plagas	---	Granizo	---	Helada	---	
Senescentes	---	Clorosis	---	----------		
Ramas						
Enfermedades	---	Muertas	---	Ramas caídas	---	No hay problemas en ramas----------
Plagas	---	Vandalismo	---	Ramas desprendidas	---	
Muérdago	---	Desmoche	---	Heridas	---	
Compartimentación	---	Cavidad	---	Pudrición	---	

Arq. Psj. María Guadalupe Mejía Guardia
Dictaminador Técnico 128

Problemas bióticos			Problemas abióticos				Observaciones
Tronco	Enfermedades	---	Vandalismo	---	Cavidades	✓	Presenta cavidad y compartimentación en tronco
	Plagas	---	Estrangulamiento	---	Pudriciones	---	
	Compartimentación	✓	Heridas	---	Desmoche	---	
	Enredadera	---	Muerto	---	----------		

Raíces	Enfermedades	---	Cortadas	---	No se aprecian problemas en las raíces
	Plagas	---	Heridas	---	
	Expuestas o superficiales	---	Reprimidas o sobre el pavimento	---	
			Estranguladoras	---	

Estructura del Árbol	Copa mal equilibrada	----	Ápice terminal múltiple	----
	Ramas muy largas	----	Tronco inclinado (en grados)	----
	Troncos múltiples	----	Corteza incluida	✓
	Troncos codominantes	----	Chupones	----
	Ramas codominantes	✓	Cola de León	----

Estructura general del árbol	
Irrecuperable	--
Susceptible de Mejora	✓
Buena	--
Muy Buena	--

Valoración del árbol:

Expectativa de vida		Presencia de otros árboles				Otros valores	
		Hectárea		100 m lineales			
5 años	---	Más de 300	✓	Más de 30	✓	Estético	✓
6 a 20	---	200 a 300	---	20 a 30	---	Científico	---
21 a 40	---	51 a 199	---	5 a 19	---	Histórico	---
Más de 40	✓	50 o menos	---	Menos de 5	---	Socio- Cultural	✓
						Otros	---

Condición general del árbol			
Muy bueno	--	Declinante incipiente	✓
Bueno	--	Declinante Severo	-
Muerto	--		-

Manejo y conclusiones:

Alternativas para evitar el derribo	Trasplante	---	Observaciones:
	Adecuación de diseños constructivos	---	
	Programación y calendarización de podas	---	

Derribo	Existe el riesgo real y presente para las personas o para sus bienes inmuebles	---	Para evitar afectaciones significativas en la infraestructura urbana del lugar donde se encuentren	----
	Existe un riesgo real y presente para el patrimonio urbanístico o arquitectónico del Distrito Federal	---	Por mejoramiento y mantenimiento de un área verde pública	----
	Es necesario para el saneamiento de los árboles aledaños	---	Por obra pública o privada	----
	Observaciones.			

Poda	Limpieza	---	Poda de Coníferas	---	Observaciones:
	Restauración de copa	---	Poda en V	---	
	Aclareo de copa	---	Poda de árbol joven	---	
	Elevación de copa	---	Reducción de copa	---	

Se Conserva	✓	Observaciones: El árbol se conserva, pero se recomienda realizar mantenimiento periódico para garantizar la permanencia del individuo en buen estado

Arq. Psj. María Guadalupe Mejía Guardia
Dictaminador Técnico 128

Croquis de localización	Fotos
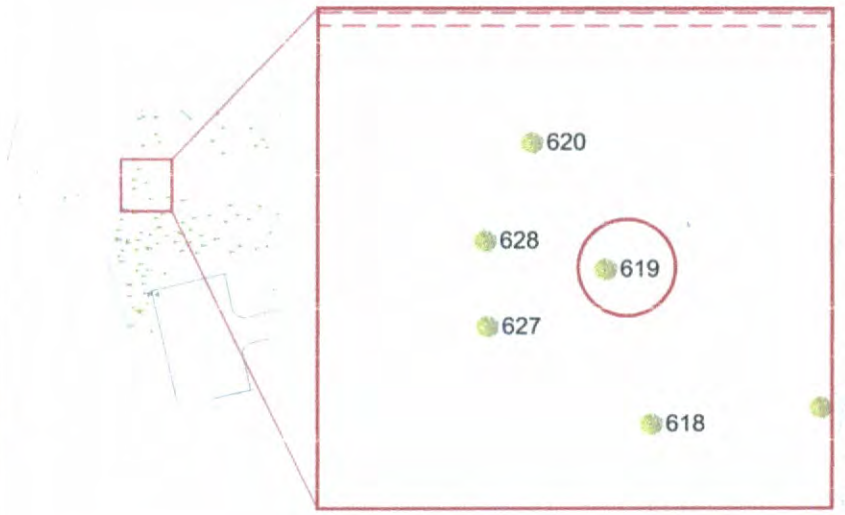	
	

Arq. Psj. María Guadalupe Mejía Guardia
Dictaminador Técnico 128

FREDEL INGENIERIA Y ARQUITECTURA S.A. DE C.V.

DICTAMEN TÉCNICO INDIVIDUAL
ÁRBOL 620

Fecha de Evaluación:	Día	24	Mes	mayo	Año	2021	Hora	9:00

Datos del solicitante y solicitud:

Domicilio del solicitante	Calle y número	**Partiendo de la Glorieta de la Lealtad en la 1° Sección del Bosque de Chapultepec y terminando en Calzada de los Poetas en la 2° sección del Bosque de Chapultepec.**				
	Colonia	San Miguel Chapultepec 1° Sección.	Alcaldía	Miguel Hidalgo.	C.P.	11580
Actividad solicitada y justificación del solicitante. **Construcción del proyecto integral de la calzada flotante los pinos para la conexión peatonal de Molino del Rey, 1ª. sección-Av. Compositores, 2a. secc. del Bosque de Chapultepec.**						

Datos Generales del árbol

Localización

Banqueta	Camellón	Glorieta	Parque	Arriate	Plaza	Propiedad Privada	Obra Civil	Maceta	Otro
---	---	---	---	---	---	---	---	---	✓

Calle y número	Partiendo de la Glorieta de la Lealtad en la 1° Sección del Bosque de Chapultepec y terminando en Calzada de los Poetas en la 2° sección del Bosque de Chapultepec.			Colonia	San Miguel Chapultepec 1° Sección.
Entre Calle	Molino del Rey.	Y calle	Av. De los Compositores.	Alcaldía	Miguel Hidalgo.
Observaciones: El árbol se localiza fuera del área de afectación. ÁREA "I".					

Características

Nombre común y científico (genero, especie, variedad)		Muerto en pie, Sin identificar	Caducifolio ---	Perennifolio ---
Altura Total	10 m	Distancia del Suelo al Follaje	5 m	
Ancho de la copa	1.0 m	Promedio 1.0 m	Diámetro de tronco (A 1.30 m del nivel del suelo)	8.3 cm
Largo de la copa	1.0 m			

Interferencias

Follaje	---	Inmueble	---	Mobiliario	--	Con tránsito vehicular	--	Cámaras de Seguridad	---
Tronco	---	Cables de energía eléctrica	---	Luminarias	--	Peatonal	--	Otro	---
Raíces	---	Registros	---	Señales de tránsito	--	Observaciones: No hay interferencias			

Rodeado

Tránsito Vehicular	---	Pasto (≤ 0.5m)	---	Árboles o plantas	✓	**Descripción del Sitio** El árbol se encuentra rodeado de árboles y plantas.
Residuos sólidos	---	Pavimento(≤ 0.5m)	---	Registros	---	
Muros	---	Riego	---	Compactación del Suelo	---	

Problemas bióticos			Problemas abióticos			Observaciones
Hojas						
Enfermedades	---	Marchitez	---	Contaminación	---	El árbol está muerto en pie.
Plagas	---	Granizo	---	Helada	---	
Senescentes	---	Clorosis	---	---		
Ramas						
Enfermedades	---	Muertas	---	Ramas caídas	---	El árbol está muerto en pie
Plagas	---	Vandalismo	---	Ramas desprendidas	---	
Muérdago	---	Desmoche	---	Heridas	---	
Compartimentación	---	Cavidad	---	Pudrición	---	

Arq. Psj. María Guadalupe Mejía Guardia
Dictaminador Técnico 120

	Problemas bióticos		Problemas abióticos				Observaciones
Tronco	Enfermedades	---	Vandalismo	---	Cavidades	---	El árbol está muerto en pie ----
	Plagas	---	Estrangulamiento	---	Pudriciones	---	
	Compartimentación	✓	Heridas	---	Desmoche	---	
	Enredadera	---	Muerto	---	----------		

Raíces	Enfermedades	---	Cortadas	---	El árbol está muerto en pie ----
	Plagas	---	Heridas	---	
	Expuestas o superficiales	---	Reprimidas o sobre el pavimento	---	
			Estranguladoras	---	

Estructura del Árbol	Copa mal equilibrada	----	Ápice terminal múltiple	----
	Ramas muy largas	----	Tronco inclinado (en grados)	----
	Troncos múltiples	----	Corteza incluida	----
	Troncos codominantes	----	Chupones	----
	Ramas codominantes	----	Cola de León	----

Estructura general del árbol	
Irrecuperable	✓
Susceptible de Mejora	--
Buena	--
Muy Buena	--

Valoración del árbol:

Expectativa de vida		Presencia de otros árboles				Otros valores	
		Hectárea		100 m lineales			
5 años	---	Más de 300	✓	Más de 30	✓	Estético	---
6 a 20	---	200 a 300	---	20 a 30	---	Científico	---
21 a 40	---	51 a 199	---	5 a 19	---	Histórico	---
Más de 40	---	50 o menos	---	Menos de 5	---	Socio- Cultural	✓
						Otros	---

Condición general del árbol			
Muy bueno	--	Declinante incipiente	- -
Bueno	--	Declinante Severo	- -
Muerto	✓		

Manejo y conclusiones:

Alternativas para evitar el derribo	Trasplante	---	Observaciones:
	Adecuación de diseños constructivos	---	
	Programación y calendarización de podas	---	

Derribo	Existe el riesgo real y presente para las personas o para sus bienes inmuebles	---	Para evitar afectaciones significativas en la infraestructura urbana del lugar donde se encuentren	----
	Existe un riesgo real y presente para el patrimonio urbanístico o arquitectónico del Distrito Federal	---	Por mejoramiento y mantenimiento de un área verde pública	----
	Es necesario para el saneamiento de los árboles aledaños	---	Por obra pública o privada	----
	Observaciones. ----			

Poda	Limpieza	---	Poda de Coníferas	---	Observaciones:
	Restauración de copa	---	Poda en V	---	
	Aclareo de copa	---	Poda de árbol joven	---	
	Elevación de copa	---	Reducción de copa	---	

Se Conserva	✓	Observaciones: El individuo está muerto, sin embargo se conserva ya que no causa interferencia con el trazo del proyecto.----

Arq. Psj. María Guadalupe Mejía Guardia
Dictaminador Técnico 128

Croquis de localización	Fotos
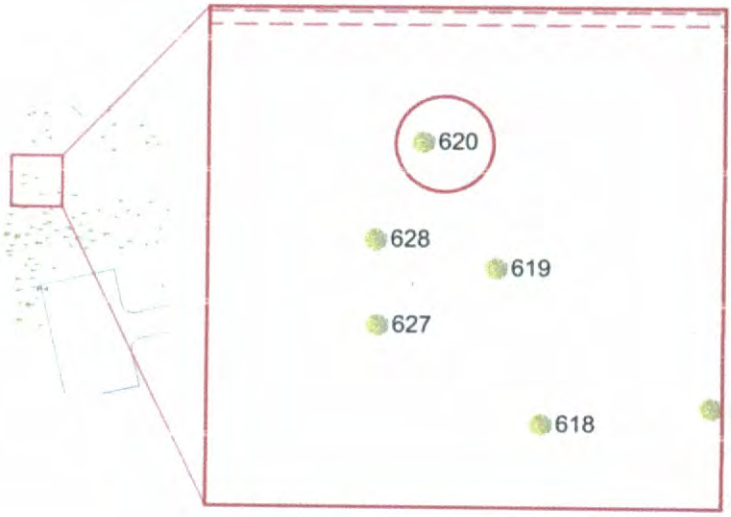	
	

Arq. Psj. María Guadalupe Mejía Guardia
Dictaminador Técnico 128

FREDEL INGENIERIA Y ARQUITECTURA S.A. DE C.V.

DICTAMEN TÉCNICO INDIVIDUAL
ÁRBOL 621

Fecha de Evaluación:	Día	24	Mes	mayo	Año	2021	Hora	9:00

Datos del solicitante y solicitud:

Domicilio del solicitante	Calle y número	**Partiendo de la Glorieta de la Lealtad en la 1° Sección del Bosque de Chapultepec y terminando en Calzada de los Poetas en la 2° sección del Bosque de Chapultepec.**				
	Colonia	San Miguel Chapultepec 1° Sección.	Alcaldía	Miguel Hidalgo.	C.P.	11580
Actividad solicitada y justificación del solicitante. **Construcción del proyecto integral de la calzada flotante los pinos para la conexión peatonal de Molino del Rey, 1ª. sección-Av. Compositores, 2a. secc. del Bosque de Chapultepec.**						

Datos Generales del árbol

Localización

Banqueta	Camellón	Glorieta	Parque	Arriate	Plaza	Propiedad Privada	Obra Civil	Maceta	Otro
----------	----------	----------	----------	----------	----------	----------	----------	----------	✓

Calle y número	Partiendo de la Glorieta de la Lealtad en la 1° Sección del Bosque de Chapultepec y terminando en Calzada de los Poetas en la 2° sección del Bosque de Chapultepec.			Colonia	San Miguel Chapultepec 1° Sección.
Entre Calle	Molino del Rey.	Y calle	Av. De los Compositores.	Alcaldía	Miguel Hidalgo.
Observaciones: El árbol se localiza fuera del área de afectación. ÁREA "I".					

Características

Nombre común y científico (genero, especie, variedad)			Mora, *Morus alba*	Caducifolio ✓	Perennifolio ----
Altura Total	6.0m		Distancia del Suelo al Follaje	3 m ----------	
Ancho de la copa	2.0 m	Promedio 2.0 m	Diámetro de tronco (A 1.30 m del nivel del suelo)	16.5 cm ----------	
Largo de la copa	2.0 m			----------	

Interferencias

Follaje	✓	Inmueble	---	Mobiliario	--	Con tránsito vehicular	--	Cámaras de Seguridad	---
Tronco	---	Cables de energía eléctrica	---	Luminarias	--	Peatonal	--	Otro	---
Raíces	---	Registros	---	Señales de tránsito	--	Observaciones: No hay interferencias----------			

Rodeado

Tránsito Vehicular	---	Pasto (≤ 0.5m)	---	Árboles o plantas	✓	**Descripción del Sitio** El árbol se encuentra rodeado de árboles y plantas. --
Residuos sólidos	---	Pavimento(≤ 0.5m)	---	Registros	---	
Muros	---	Riego	---	Compactación del Suelo	---	

Problemas bióticos		Problemas abióticos				Observaciones
Hojas						
Enfermedades	---	Marchitez	---	Contaminación	---	No presenta problemas en follaje----
Plagas	---	Granizo	---	Helada	---	
Senescentes	---	Clorosis	---	----------		
Ramas						
Enfermedades	---	Muertas	---	Ramas caídas	---	Presenta desmoche en ramas-------
Plagas	---	Vandalismo	---	Ramas desprendidas	---	
Muérdago	---	Desmoche	✓	Heridas	---	
Compartimentación	---	Cavidad	---	Pudrición	---	

Arq. Psj. María Guadalupe Mejía Guardia
Dictaminador Técnico 128

	Problemas bióticos		Problemas abióticos				Observaciones
Tronco	Enfermedades	✓	Vandalismo	---	Cavidades	✓	Presenta compartimentación, desmoche en la base del tronco, cancros, cavidades----------
	Plagas	---	Estrangulamiento	---	Pudriciones	---	
	Compartimentación	✓	Heridas	---	Desmoche	✓	
	Enredadera	---	Muerto	---	----------		

Raíces	Enfermedades	---	Cortadas	---	No se aprecian problemas en las raíces----------
	Plagas	---	Heridas	---	
	Expuestas o superficiales	---	Reprimidas o sobre el pavimento	---	
			Estranguladoras	---	

Estructura del	Copa mal equilibrada	----	Ápice terminal múltiple	----
	Ramas muy largas	----	Tronco inclinado (en grados)	✓ mayor a 10°
	Troncos múltiples	----	Corteza incluida	----
	Troncos codominantes	----	Chupones	✓
	Ramas codominantes	----	Cola de León	----

Estructura general del árbol	
Irrecuperable	--
Susceptible de Mejora	✓
Buena	--
Muy Buena	--

Valoración del árbol:

Expectativa de vida		Presencia de otros árboles				Otros valores	
		Hectárea		100 m lineales			
5 años	---	Más de 300	✓	Más de 30	✓	Estético	✓
6 a 20	---	200 a 300	---	20 a 30	---	Científico	✓
21 a 40	---	51 a 199	---	5 a 19	---	Histórico	---
Más de 40	✓	50 o menos	---	Menos de 5	---	Socio- Cultural	✓
						Otros	---

Condición general del árbol			
Muy bueno	--	Declinante incipiente	✓
Bueno	—	Declinante Severo	-
Muerto	--		-

Manejo y conclusiones:

Alternativas para evitar el derribo	Trasplante	---	Observaciones:
	Adecuación de diseños constructivos	---	
	Programación y calendarización de podas	---	

Derribo	Existe el riesgo real y presente para las personas o para sus bienes inmuebles	---	Para evitar afectaciones significativas en la infraestructura urbana del lugar donde se encuentren	----
	Existe un riesgo real y presente para el patrimonio urbanístico o arquitectónico del Distrito Federal	---	Por mejoramiento y mantenimiento de un área verde pública	----
	Es necesario para el saneamiento de los árboles aledaños	---	Por obra pública o privada	----
	Observaciones. ----------			

Poda	Limpieza	---	Poda de Coníferas	---	Observaciones:
	Restauración de copa	---	Poda en V	---	
	Aclareo de copa	---	Poda de árbol joven	---	
	Elevación de copa	---	Reducción de copa	---	

Se Conserva	✓	Observaciones: El árbol se conserva, pero se recomienda realizar mantenimiento periódico para garantizar la permanencia del individuo en buen estado. ----------

Arq. Psj. María Guadalupe Mejía Guardia
Dictaminador Técnico 128

Croquis de localización	Fotos
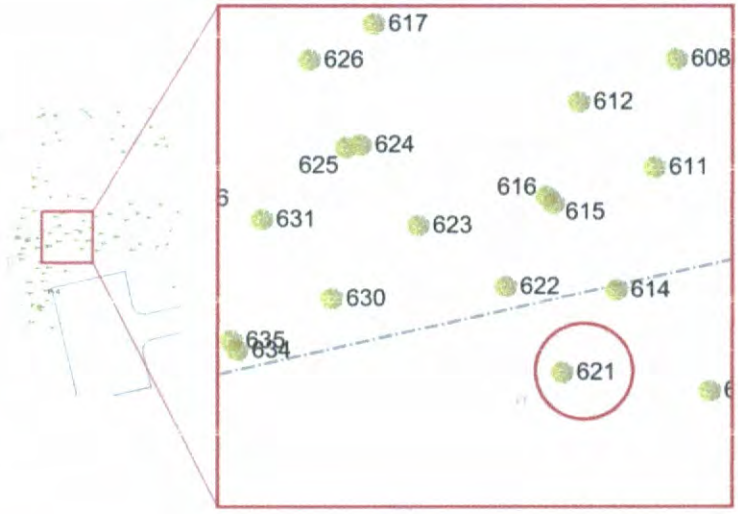	
	

Arq. Psj. María Guadalupe Mejía Guardia
Dictaminador Técnico 128

FREDEL INGENIERIA Y ARQUITECTURA S.A. DE C.V.

DICTAMEN TÉCNICO INDIVIDUAL
ÁRBOL 622

Fecha de Evaluación:	Día	24	Mes	mayo	Año	2021	Hora	9:00

Datos del solicitante y solicitud:

Domicilio del solicitante	Calle y número	**Partiendo de la Glorieta de la Lealtad en la 1° Sección del Bosque de Chapultepec y terminando en Calzada de los Poetas en la 2° sección del Bosque de Chapultepec.**----------				
	Colonia	San Miguel Chapultepec 1° Sección.	Alcaldía	Miguel Hidalgo.	C.P.	11580
Actividad solicitada y justificación del solicitante. **Construcción del proyecto integral de la calzada flotante los pinos para la conexión peatonal de Molino del Rey, 1ª. sección-Av. Compositores, 2a. secc. del Bosque de Chapultepec.**						

Datos Generales del árbol

Localización

Banqueta	Camellón	Glorieta	Parque	Arriate	Plaza	Propiedad Privada	Obra Civil	Maceta	Otro
----------	----------	----------	----------	----------	----------	----------	----------	----------	✓

Calle y número	Partiendo de la Glorieta de la Lealtad en la 1° Sección del Bosque de Chapultepec y terminando en Calzada de los Poetas en la 2° sección del Bosque de Chapultepec.			Colonia	San Miguel Chapultepec 1° Sección.
Entre Calle	Molino del Rey.	Y calle	Av. De los Compositores.	Alcaldía	Miguel Hidalgo.
Observaciones: El árbol se localiza fuera del área de afectación. ÁREA "I".					

Características

Nombre común y científico (genero, especie, variedad)			Mora, *Morus alba*	Caducifolio ✓	Perennifolio ----
Altura Total	12.0m		Distancia del Suelo al Follaje	6 m ----------	
Ancho de la copa	5.0 m	Promedio 5.0 m	Diámetro de tronco (A 1.30 m del nivel del suelo)	12.8 cm ----------	
Largo de la copa	5.0 m			----------	

Interferencias

Follaje	✓	Inmueble	---	Mobiliario	--	Con tránsito vehicular	--	Cámaras de Seguridad	---
Tronco	---	Cables de energía eléctrica	---	Luminarias	--	Peatonal	--	Otro	---
Raíces	---	Registros	---	Señales de tránsito	--	Observaciones: No hay interferencias----------			

Rodeado

Tránsito Vehicular	---	Pasto (≤ 0.5m)	---	Árboles o plantas	✓	**Descripción del Sitio** El árbol se encuentra rodeado de árboles y plantas. --
Residuos sólidos	---	Pavimento(≤ 0.5m)	---	Registros	---	
Muros	---	Riego	---	Compactación del Suelo	---	

	Problemas bióticos		Problemas abióticos			Observaciones
Hojas	Enfermedades	---	Marchitez	---	Contaminación ---	No presenta problemas en follaje----
	Plagas	---	Granizo	---	Helada ---	
	Senescentes	---	Clorosis	---	----------	
Ramas	Enfermedades	---	Muertas	---	Ramas caídas ---	Herida con exposición de xilema en una rama----------
	Plagas	---	Vandalismo	---	Ramas desprendidas ---	
	Muérdago	---	Desmoche	---	Heridas ✓	
	Compartimentación	---	Cavidad	---	Pudrición ---	

Arq. Psj. María Guadalupe Mejía Guardia
Dictaminador Técnico 128

	Problemas bióticos		Problemas abióticos				Observaciones
Tronco	Enfermedades	---	Vandalismo	---	Cavidades	---	Presenta compartimentación, exposición de xilema y desmoche en la base del tronco
	Plagas	---	Estrangulamiento	---	Pudriciones	---	
	Compartimentación	✓	Heridas	✓	Desmoche	✓	
	Enredadera	---	Muerto	---	----------		

Raíces	Enfermedades	---	Cortadas	---	No se aprecian problemas en las raíces
	Plagas	---	Heridas	---	
	Expuestas o superficiales	---	Reprimidas o sobre el pavimento	---	
			Estranguladoras	---	

Estructura del	Copa mal equilibrada	----	Ápice terminal múltiple	----
	Ramas muy largas	----	Tronco inclinado (en grados)	----
	Troncos múltiples	----	Corteza incluida	✓
	Troncos codominantes	----	Chupones	----
	Ramas codominantes	✓	Cola de León	----

Estructura general del árbol	
Irrecuperable	--
Susceptible de Mejora	✓
Buena	--
Muy Buena	--

Valoración del árbol:

Expectativa de vida		Presencia de otros árboles				Otros valores	
		Hectárea		100 m lineales			
5 años	---	Más de 300	✓	Más de 30	✓	Estético	✓
6 a 20	---	200 a 300	---	20 a 30	---	Científico	✓
21 a 40	---	51 a 199	---	5 a 19	---	Histórico	---
Más de 40	✓	50 o menos	---	Menos de 5	---	Socio- Cultural	✓
						Otros	---

Condición general del árbol			
Muy bueno	--	Declinante incipiente	✓
Bueno	---	Declinante Severo	-
Muerto	--		-

Manejo y conclusiones:

Alternativas para evitar el derribo	Trasplante	---	Observaciones:
	Adecuación de diseños constructivos	---	
	Programación y calendarización de podas	---	

Derribo	Existe el riesgo real y presente para las personas o para sus bienes inmuebles	---	Para evitar afectaciones significativas en la infraestructura urbana del lugar donde se encuentren	----
	Existe un riesgo real y presente para el patrimonio urbanístico o arquitectónico del Distrito Federal	---	Por mejoramiento y mantenimiento de un área verde pública	----
	Es necesario para el saneamiento de los árboles aledaños	---	Por obra pública o privada	----
	Observaciones.			

Poda	Limpieza	---	Poda de Coníferas	---	Observaciones:
	Restauración de copa	---	Poda en V	---	
	Aclareo de copa	---	Poda de árbol joven	---	
	Elevación de copa	---	Reducción de copa	---	

Se Conserva	✓	Observaciones: El árbol se conserva, pero se recomienda realizar mantenimiento periódico para garantizar la permanencia del individuo en buen estado.

Arq. Psj. María Guadalupe Mejía Guardia
Dictaminador Técnico 128

Croquis de localización	Fotos
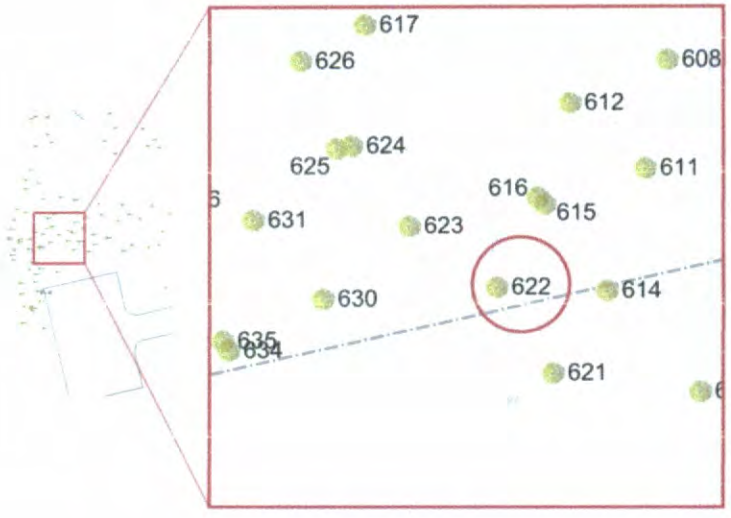	
	

Arq. Psj. María Guadalupe Mejía Guardia
Dictaminador Técnico 128

FREDEL INGENIERIA Y ARQUITECTURA SA DE CV

DICTAMEN TÉCNICO INDIVIDUAL
ÁRBOL 623

Fecha de Evaluación:	Día	24	Mes	mayo	Año	2021	Hora	9:00

Datos del solicitante y solicitud:

Domicilio del solicitante	Calle y número	**Partiendo de la Glorieta de la Lealtad en la 1° Sección del Bosque de Chapultepec y terminando en Calzada de los Poetas en la 2° sección del Bosque de Chapultepec.**----------				
	Colonia	San Miguel Chapultepec 1° Sección.	Alcaldía	Miguel Hidalgo.	C.P.	11580
Actividad solicitada y justificación del solicitante. **Construcción del proyecto integral de la calzada flotante los pinos para la conexión peatonal de Molino del Rey, 1ª. sección-Av. Compositores, 2a. secc. del Bosque de Chapultepec.**						

Datos Generales del árbol

Localización

Banqueta	Camellón	Glorieta	Parque	Arriate	Plaza	Propiedad Privada	Obra Civil	Maceta	Otro
----------	----------	----------	----------	----------	----------	----------	----------	----------	✓

Calle y número	Partiendo de la Glorieta de la Lealtad en la 1° Sección del Bosque de Chapultepec y terminando en Calzada de los Poetas en la 2° sección del Bosque de Chapultepec.			Colonia	San Miguel Chapultepec 1° Sección.
Entre Calle	Molino del Rey.	Y calle	Av. De los Compositores.	Alcaldía	Miguel Hidalgo.
Observaciones: El árbol se localiza dentro del área de afectación. ÁREA "I".					

Características

Nombre común y científico (genero, especie, variedad)			Mora, *Morus alba*	Caducifolio ✓	Perennifolio ----
Altura Total	12.0m		Distancia del Suelo al Follaje	6 m ----------	
Ancho de la copa	5.0 m	Promedio 5.0 m	Diámetro de tronco (A 1.30 m del nivel del suelo)	12.7 cm ----------	
Largo de la copa	5.0 m			----------	

Interferencias

Follaje	✓	Inmueble	---	Mobiliario	--	Con tránsito vehicular	--	Cámaras de Seguridad	---
Tronco	---	Cables de energía eléctrica	---	Luminarias	--	Peatonal	--	Otro	---
Raíces	---	Registros	---	Señales de tránsito	--	Observaciones: No hay interferencias----------			

Rodeado

Tránsito Vehicular	---	Pasto (≤ 0.5m)	---	Árboles o plantas	✓	**Descripción del Sitio** El árbol se encuentra rodeado de árboles y plantas. --
Residuos sólidos	---	Pavimento(≤ 0.5m)	---	Registros	---	
Muros	---	Riego	---	Compactación del Suelo	---	

Problemas bióticos			Problemas abióticos			Observaciones

Hojas

Enfermedades	---	Marchitez	---	Contaminación	---	No presenta problemas en follaje----
Plagas	---	Granizo	---	Helada	---	
Senescentes	---	Clorosis	---	----------		

Ramas

Enfermedades	---	Muertas	---	Ramas caídas	---	Presenta cavidad y desmoches en ramas----------
Plagas	---	Vandalismo	---	Ramas desprendidas	---	
Muérdago	---	Desmoche	✓	Heridas	---	
Compartimentación	---	Cavidad	✓	Pudrición	---	

Arq. Psj. María Guadalupe Mejía Guardia
Dictaminador Técnico 128

Problemas bióticos			Problemas abióticos				Observaciones
Tronco	Enfermedades	---	Vandalismo	---	Cavidades	---	Presenta compartimentación y rebrotes.
	Plagas	---	Estrangulamiento	---	Pudriciones	---	
	Compartimentación	✓	Heridas	---	Desmoche	---	
	Enredadera	---	Muerto	---	----------		

Raíces	Enfermedades	---	Cortadas	---	No se aprecian problemas en las raíces
	Plagas	---	Heridas	---	
	Expuestas o superficiales	---	Reprimidas o sobre el pavimento	---	
			Estranguladoras	---	

Estructura del	Copa mal equilibrada	----	Ápice terminal múltiple	----
	Ramas muy largas	----	Tronco inclinado (en grados)	✓ (10°)
	Troncos múltiples	----	Corteza incluida	✓
	Troncos codominantes	----	Chupones	✓
	Ramas codominantes	✓	Cola de León	----

Estructura general del árbol	
Irrecuperable	--
Susceptible de Mejora	✓
Buena	--
Muy Buena	--

Valoración del árbol:

Expectativa de vida		Presencia de otros árboles				Otros valores	
		Hectárea		100 m lineales			
5 años	---	Más de 300	✓	Más de 30	✓	Estético	✓
6 a 20	---	200 a 300	---	20 a 30	---	Científico	✓
21 a 40	---	51 a 199	---	5 a 19	---	Histórico	---
Más de 40	✓	50 o menos	---	Menos de 5	---	Socio- Cultural	✓
						Otros	---

Condición general del árbol			
Muy bueno	--	Declinante incipiente	✓
Bueno	--	Declinante Severo	-
Muerto	--		-

Manejo y conclusiones:

Alternativas para evitar el derribo	Trasplante	---	Observaciones:
	Adecuación de diseños constructivos	---	
	Programación y calendarización de podas	---	

Derribo	Existe el riesgo real y presente para las personas o para sus bienes inmuebles	---	Para evitar afectaciones significativas en la infraestructura urbana del lugar donde se encuentren	----
	Existe un riesgo real y presente para el patrimonio urbanístico o arquitectónico del Distrito Federal	---	Por mejoramiento y mantenimiento de un área verde pública	----
	Es necesario para el saneamiento de los árboles aledaños	---	Por obra pública o privada	----
	Observaciones.			

Poda	Limpieza	---	Poda de Coníferas	---	Observaciones:
	Restauración de copa	---	Poda en V	---	
	Aclareo de copa	---	Poda de árbol joven	---	
	Elevación de copa	---	Reducción de copa	---	

Se Conserva	✓	Observaciones: El árbol se conserva, pero se recomienda realizar mantenimiento periódico para garantizar la permanencia del individuo en buen estado.

Arq. Psj. María Guadalupe Mejía Guardia
Dictaminador Técnico 128

Croquis de localización	Fotos
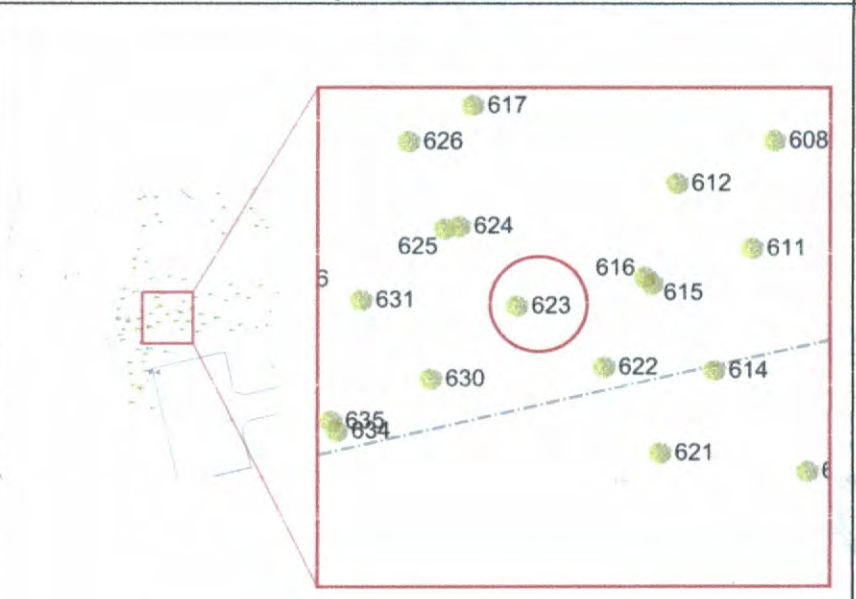	
	

Arq. Psj. María Guadalupe Mejía Guardia
Dictaminador Técnico 128

FREDEL INGENIERIA Y ARQUITECTURA S.A. DE C.V.

DICTAMEN TÉCNICO INDIVIDUAL
ÁRBOL 624

Fecha de Evaluación:	Día	24	Mes	mayo	Año	2021	Hora	9:00

Datos del solicitante y solicitud:

Domicilio del solicitante	Calle y número	**Partiendo de la Glorieta de la Lealtad en la 1° Sección del Bosque de Chapultepec y terminando en Calzada de los Poetas en la 2° sección del Bosque de Chapultepec.**----------				
	Colonia	San Miguel Chapultepec 1° Sección.	Alcaldía	Miguel Hidalgo.	C.P.	11580
Actividad solicitada y justificación del solicitante. **Construcción del proyecto integral de la calzada flotante los pinos para la conexión peatonal de Molino del Rey, 1ª. sección-Av. Compositores, 2a. secc. del Bosque de Chapultepec.**						

Datos Generales del árbol

Localización

Banqueta ----------	Camellón ----------	Glorieta ----------	Parque ----------	Arriate ----------	Plaza ----------	Propiedad Privada ----------	Obra Civil ----------	Maceta ----------	Otro ✓

Calle y número	Partiendo de la Glorieta de la Lealtad en la 1° Sección del Bosque de Chapultepec y terminando en Calzada de los Poetas en la 2° sección del Bosque de Chapultepec.			Colonia	San Miguel Chapultepec 1° Sección.
Entre Calle	Molino del Rey.	Y calle	Av. De los Compositores.	Alcaldía	Miguel Hidalgo.
Observaciones: El árbol se localiza dentro del área de afectación. ÁREA "I".					

Características

Nombre común y científico (genero, especie, variedad)			Mora, *Morus alba*	Caducifolio ✓	Perennifolio ---
Altura Total	12.0m		Distancia del Suelo al Follaje	6 m ----------	
Ancho de la copa	5.0 m	Promedio 5.0 m	Diámetro de tronco (A 1.30 m del nivel del suelo)	12.9 cm ----------	
Largo de la copa	5.0 m			----------	

Interferencias

Follaje	✓	Inmueble	---	Mobiliario	--	Con tránsito vehicular	--	Cámaras de Seguridad	---
Tronco	---	Cables de energía eléctrica	---	Luminarias	--	Peatonal	--	Otro	---
Raíces	---	Registros	---	Señales de tránsito	--	Observaciones: No hay interferencias----------			

Rodeado

Tránsito Vehicular	---	Pasto (≤ 0.5m)	---	Árboles o plantas	✓	**Descripción del Sitio** El árbol se encuentra rodeado de árboles y plantas. --
Residuos sólidos	---	Pavimento(≤ 0.5m)	---	Registros	---	
Muros	---	Riego	---	Compactación del Suelo	---	

Problemas bióticos			Problemas abióticos			Observaciones
Hojas						
Enfermedades	---	Marchitez	---	Contaminación	---	No presenta problemas en follaje----
Plagas	---	Granizo	---	Helada	---	
Senescentes	---	Clorosis	---	----------		
Ramas						
Enfermedades	---	Muertas	---	Ramas caídas	---	No presenta problemas en ramas----
Plagas	---	Vandalismo	---	Ramas desprendidas	---	
Muérdago	---	Desmoche	---	Heridas	---	
Compartimentación	---	Cavidad	---	Pudrición	---	

Arq. Psj. María Guadalupe Mejía Guardia
Dictaminador Técnico 128

Problemas bióticos			Problemas abióticos				Observaciones
Tronco	Enfermedades	✓	Vandalismo	---	Cavidades	✓	Presenta compartimentación con exposición de xilema, cancros, cavidades en troncos y crecimientos epicornicos
	Plagas	---	Estrangulamiento	---	Pudriciones	---	
	Compartimentación	✓	Heridas	✓	Desmoche	---	
	Enredadera	---	Muerto	---	----------		

Raíces	Enfermedades	---	Cortadas	---	No se aprecian problemas en las raíces
	Plagas	---	Heridas	---	
	Expuestas o superficiales	---	Reprimidas o sobre el pavimento	---	
			Estranguladoras	---	

Estructura del ...	Copa mal equilibrada	✓	Ápice terminal múltiple	----
	Ramas muy largas	----	Tronco inclinado (en grados)	✓ (20°)
	Troncos múltiples	----	Corteza incluida	✓
	Troncos codominantes	----	Chupones	✓
	Ramas codominantes	✓	Cola de León	----

Estructura general del árbol	
Irrecuperable	--
Susceptible de Mejora	✓
Buena	---
Muy Buena	--

Valoración del árbol:

Expectativa de vida		Presencia de otros árboles				Otros valores	
		Hectárea		100 m lineales			
5 años	---	Más de 300	✓	Más de 30	✓	Estético	✓
6 a 20	---	200 a 300	---	20 a 30	---	Científico	✓
21 a 40	---	51 a 199	---	5 a 19	---	Histórico	---
Más de 40	✓	50 o menos	---	Menos de 5	---	Socio- Cultural	✓
						Otros	---

Condición general del árbol			
Muy bueno	--	Declinante incipiente	✓
Bueno	--	Declinante Severo	-
Muerto	--		-

Manejo y conclusiones:

Alternativas para evitar el derribo	Trasplante	---	Observaciones:
	Adecuación de diseños constructivos	---	
	Programación y calendarización de podas	---	

Derribo	Existe el riesgo real y presente para las personas o para sus bienes inmuebles	---	Para evitar afectaciones significativas en la infraestructura urbana del lugar donde se encuentren	----
	Existe un riesgo real y presente para el patrimonio urbanístico o arquitectónico del Distrito Federal	---	Por mejoramiento y mantenimiento de un área verde pública	----
	Es necesario para el saneamiento de los árboles aledaños	---	Por obra pública o privada	----
	Observaciones.			

Poda	Limpieza	---	Poda de Coníferas	---	Observaciones:
	Restauración de copa	---	Poda en V	---	
	Aclareo de copa	---	Poda de árbol joven	---	
	Elevación de copa	---	Reducción de copa	---	

Se Conserva	✓	Observaciones: El árbol se conserva, pero se recomienda realizar mantenimiento periódico para garantizar la permanencia del individuo en buen estado.

Arq. Psj. María Guadalupe Mejía Guardia
Dictaminador Técnico 128

Croquis de localización	Fotos
	
	

Arq. Psj. María Guadalupe Mejía Guardia
Dictaminador Técnico 128

FREDEL INGENIERIA Y ARQUITECTURA S.A DE C.V.

DICTAMEN TÉCNICO INDIVIDUAL
ÁRBOL 625

Fecha de Evaluación:	Día	24	Mes	mayo	Año	2021	Hora	9:00

Datos del solicitante y solicitud:

Domicilio del solicitante	Calle y número	**Partiendo de la Glorieta de la Lealtad en la 1° Sección del Bosque de Chapultepec y terminando en Calzada de los Poetas en la 2° sección del Bosque de Chapultepec.**----------				
	Colonia	San Miguel Chapultepec 1° Sección.	Alcaldía	Miguel Hidalgo.	C.P.	11580
Actividad solicitada y justificación del solicitante. **Construcción del proyecto integral de la calzada flotante los pinos para la conexión peatonal de Molino del Rey, 1ª. sección-Av. Compositores, 2a. secc. del Bosque de Chapultepec.**						

Datos Generales del árbol

Localización

Banqueta	Camellón	Glorieta	Parque	Arriate	Plaza	Propiedad Privada	Obra Civil	Maceta	Otro
----------	----------	----------	----------	----------	----------	----------	----------	----------	✓

Calle y número	Partiendo de la Glorieta de la Lealtad en la 1° Sección del Bosque de Chapultepec y terminando en Calzada de los Poetas en la 2° sección del Bosque de Chapultepec.			Colonia	San Miguel Chapultepec 1° Sección.
Entre Calle	Molino del Rey.	Y calle	Av. De los Compositores.	Alcaldía	Miguel Hidalgo.
Observaciones: El árbol se localiza dentro del área de afectación. ÁREA "I".					

Características

Nombre común y científico (genero, especie, variedad)			Mora, *Morus alba*	Caducifolio ✓	Perennifolio ---
Altura Total	12.0m		Distancia del Suelo al Follaje	6 m ----------	
Ancho de la copa	5.0 m	Promedio 5.0 m	Diámetro de tronco (A 1.30 m del nivel del suelo)	12.4cm ----------	
Largo de la copa	5.0 m			----------	

Interferencias

Follaje	✓	Inmueble	---	Mobiliario	--	Con tránsito vehicular	--	Cámaras de Seguridad	---
Tronco	---	Cables de energía eléctrica	---	Luminarias	--	Peatonal	--	Otro	---
Raíces	---	Registros	---	Señales de tránsito	--	Observaciones: No hay interferencias----------			

Rodeado

Tránsito Vehicular	---	Pasto (≤ 0.5m)	---	Árboles o plantas	✓	**Descripción del Sitio** El árbol se encuentra rodeado de árboles y plantas. --
Residuos sólidos	---	Pavimento(≤ 0.5m)	---	Registros	---	
Muros	---	Riego	---	Compactación del Suelo	---	

Problemas bióticos		Problemas abióticos				Observaciones
Hojas						
Enfermedades	---	Marchitez	---	Contaminación	---	No presenta problemas en follaje----
Plagas	---	Granizo	---	Helada	---	
Senescentes	---	Clorosis	---	----------		
Ramas						
Enfermedades	---	Muertas	---	Ramas caídas	---	No presenta problemas en ramas----
Plagas	---	Vandalismo	---	Ramas desprendidas	---	
Muérdago	---	Desmoche	---	Heridas	---	
Compartimentación	---	Cavidad	---	Pudrición	---	

Arq. Psic. María Guadalupe Mejía Guardia
Dictaminador Técnico 128

Problemas bióticos			Problemas abióticos				Observaciones
Tronco	Enfermedades	---	Vandalismo	---	Cavidades	---	Presenta compartimentación, crecimiento epicornico y desmoche en la base del tronco
	Plagas	---	Estrangulamiento	---	Pudriciones	---	
	Compartimentación	✓	Heridas	---	Desmoche	✓	
	Enredadera	---	Muerto	---	----------		
Raíces	Enfermedades	---	Cortadas	---			No se aprecian problemas en las raíces
	Plagas	---	Heridas	---			
	Expuestas o superficiales	---	Reprimidas o sobre el pavimento	---			
			Estranguladoras	---			

Estructura del árbol				
	Copa mal equilibrada	----	Ápice terminal múltiple	----
	Ramas muy largas	----	Tronco inclinado (en grados)	----
	Troncos múltiples	----	Corteza incluida	----
	Troncos codominantes	----	Chupones	----
	Ramas codominantes	----	Cola de León	----

Estructura general del árbol	
Irrecuperable	--
Susceptible de Mejora	✓
Buena	---
Muy Buena	--

Valoración del árbol:

Expectativa de vida		Presencia de otros árboles				Otros valores	
		Hectárea		100 m lineales			
5 años	---	Más de 300	✓	Más de 30	✓	Estético	✓
6 a 20	---	200 a 300	---	20 a 30	---	Científico	✓
21 a 40	---	51 a 199	---	5 a 19	---	Histórico	---
Más de 40	✓	50 o menos	---	Menos de 5	---	Socio- Cultural	✓
						Otros	---

Condición general del árbol			
Muy bueno	--	Declinante incipiente	✓
Bueno	--	Declinante Severo	-
Muerto	--		-

Manejo y conclusiones:

Alternativas para evitar el derribo			Observaciones:
	Trasplante	---	
	Adecuación de diseños constructivos	---	
	Programación y calendarización de podas	---	

Derribo				
	Existe el riesgo real y presente para las personas o para sus bienes inmuebles	---	Para evitar afectaciones significativas en la infraestructura urbana del lugar donde se encuentren	----
	Existe un riesgo real y presente para el patrimonio urbanístico o arquitectónico del Distrito Federal	---	Por mejoramiento y mantenimiento de un área verde pública	----
	Es necesario para el saneamiento de los árboles aledaños	---	Por obra pública o privada	----
	Observaciones.			

Poda					
	Limpieza	---	Poda de Coníferas	---	Observaciones:
	Restauración de copa	---	Poda en V	---	
	Aclareo de copa	---	Poda de árbol joven	---	
	Elevación de copa	---	Reducción de copa	---	

Se Conserva	✓	Observaciones: El árbol se conserva, pero se recomienda realizar mantenimiento periódico para garantizar la permanencia del individuo en buen estado.

Arq. Psj. María Guadalupe Mejía Guardia
Dictaminador Técnico 128

Croquis de localización	Fotos
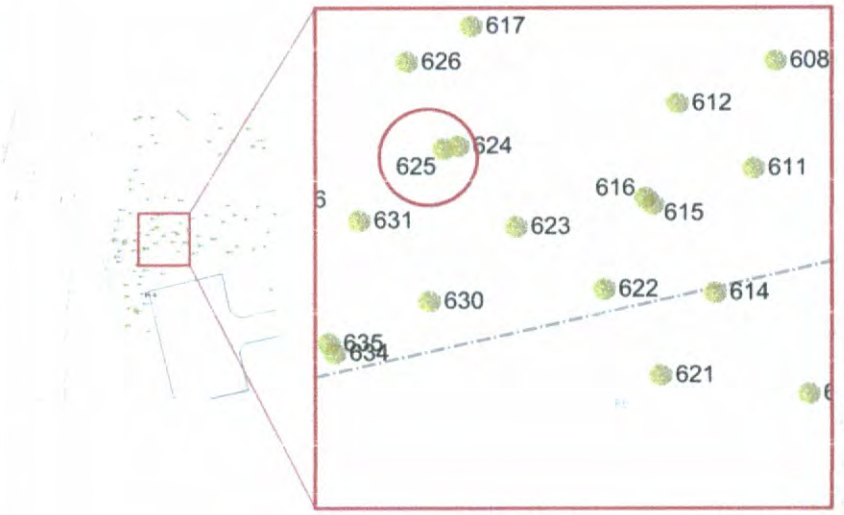	
	

Arq. Psj. María Guadalupe Mejía Guardia
Dictaminador Técnico 128

FREDEL INGENIERIA Y ARQUITECTURA SA DE CV

DICTAMEN TÉCNICO INDIVIDUAL
ÁRBOL 626

Fecha de Evaluación:	Día	24	Mes	mayo	Año	2021	Hora	9:00

Datos del solicitante y solicitud:

Domicilio del solicitante	Calle y número	**Partiendo de la Glorieta de la Lealtad en la 1° Sección del Bosque de Chapultepec y terminando en Calzada de los Poetas en la 2° sección del Bosque de Chapultepec.**----------				
	Colonia	San Miguel Chapultepec 1° Sección.	Alcaldía	Miguel Hidalgo.	C.P.	11580
Actividad solicitada y justificación del solicitante. **Construcción del proyecto integral de la calzada flotante los pinos para la conexión peatonal de Molino del Rey, 1ª. sección-Av. Compositores, 2a. secc. del Bosque de Chapultepec.**						

Datos Generales del árbol

Localización

Banqueta	Camellón	Glorieta	Parque	Arriate	Plaza	Propiedad Privada	Obra Civil	Maceta	Otro
----------	----------	----------	----------	----------	----------	----------	----------	----------	✓

Calle y número	Partiendo de la Glorieta de la Lealtad en la 1° Sección del Bosque de Chapultepec y terminando en Calzada de los Poetas en la 2° sección del Bosque de Chapultepec.			Colonia	San Miguel Chapultepec 1° Sección.
Entre Calle	Molino del Rey.	Y calle	Av. De los Compositores.	Alcaldía	Miguel Hidalgo.
Observaciones: El árbol se localiza fuera del área de afectación. ÁREA "I".					

Características

Nombre común y científico (genero, especie, variedad)		Cedro blanco, *Callitropsis lusitanica*	Caducifolio ----	Perennifolio ✓
Altura Total	14.0m	Distancia del Suelo al Follaje	7 m ----------	
Ancho de la copa	4.0 m	Promedio 4.0 m	Diámetro de tronco (A 1.30 m del nivel del suelo)	17.9 cm ----------
Largo de la copa	4.0 m			----------

Interferencias

Follaje	✓	Inmueble	---	Mobiliario	--	Con tránsito vehicular	--	Cámaras de Seguridad	---
Tronco	---	Cables de energía eléctrica	---	Luminarias	--	Peatonal	--	Otro	---
Raíces	---	Registros	---	Señales de tránsito	--	Observaciones: Interferencia con follaje----------			

Rodeado

Tránsito Vehicular	---	Pasto (≤ 0.5m)	---	Árboles o plantas	✓	**Descripción del Sitio** El árbol se encuentra rodeado de árboles y plantas. --
Residuos sólidos	---	Pavimento(≤ 0.5m)	---	Registros	---	
Muros	---	Riego	---	Compactación del Suelo	---	

Problemas bióticos			Problemas abióticos			Observaciones
Hojas						
Enfermedades	---	Marchitez	---	Contaminación	---	No presenta problemas en follaje----
Plagas	---	Granizo	---	Helada	---	
Senescentes	---	Clorosis	---	----------		
Ramas						
Enfermedades	---	Muertas	✓	Ramas caídas	---	Presenta algunas ramas muertas----
Plagas	---	Vandalismo	---	Ramas desprendidas	---	
Muérdago	---	Desmoche	---	Heridas	---	
Compartimentación	---	Cavidad	---	Pudrición	---	

Arq. Psj. María Guadalupe Mejía Guardia
Dictaminador Técnico 128

	Problemas bióticos		Problemas abióticos				Observaciones
Tronco	Enfermedades	---	Vandalismo	---	Cavidades	---	No presenta problemas en tronco---
	Plagas	---	Estrangulamiento	---	Pudriciones	---	
	Compartimentación	---	Heridas	---	Desmoche	---	
	Enredadera	---	Muerto	---	----------		

Raíces	Enfermedades	---	Cortadas	---	No se aprecian problemas en las raíces---
	Plagas	---	Heridas	---	
	Expuestas o superficiales	---	Reprimidas o sobre el pavimento	---	
			Estranguladoras	---	

Estructura del árbol	Copa mal equilibrada	----	Ápice terminal múltiple	----
	Ramas muy largas	----	Tronco inclinado (en grados)	----
	Troncos múltiples	----	Corteza incluida	----
	Troncos codominantes	----	Chupones	----
	Ramas codominantes	----	Cola de León	----

Estructura general del árbol	
Irrecuperable	--
Susceptible de Mejora	✓
Buena	--
Muy Buena	--

Valoración del árbol:

Expectativa de vida		Presencia de otros árboles				Otros valores	
		Hectárea		100 m lineales			
5 años	---	Más de 300	✓	Más de 30	✓	Estético	✓
6 a 20	---	200 a 300	---	20 a 30	---	Científico	✓
21 a 40	---	51 a 199	---	5 a 19	---	Histórico	✓
Más de 40	✓	50 o menos	---	Menos de 5	---	Socio- Cultural	✓
						Otros	---

Condición general del árbol			
Muy bueno	--	Declinante incipiente	✓
Bueno	--	Declinante Severo	-
Muerto	--		-

Manejo y conclusiones:

Alternativas para evitar el derribo	Trasplante	---	Observaciones:
	Adecuación de diseños constructivos	---	
	Programación y calendarización de podas	---	

Derribo	Existe el riesgo real y presente para las personas o para sus bienes inmuebles	---	Para evitar afectaciones significativas en la infraestructura urbana del lugar donde se encuentren	----
	Existe un riesgo real y presente para el patrimonio urbanístico o arquitectónico del Distrito Federal	---	Por mejoramiento y mantenimiento de un área verde pública	----
	Es necesario para el saneamiento de los árboles aledaños	---	Por obra pública o privada	----
	Observaciones.			

Poda	Limpieza	---	Poda de Coníferas	---	Observaciones:
	Restauración de copa	---	Poda en V	---	
	Aclareo de copa	---	Poda de árbol joven	---	
	Elevación de copa	---	Reducción de copa	---	

Se Conserva	✓	Observaciones: El árbol se conserva, pero se recomienda realizar mantenimiento periódico para garantizar la permanencia del individuo en buen estado.

Arq. Psj. María Guadalupe Mejía Guardia
Dictaminador Técnico 128

Croquis de localización	Fotos
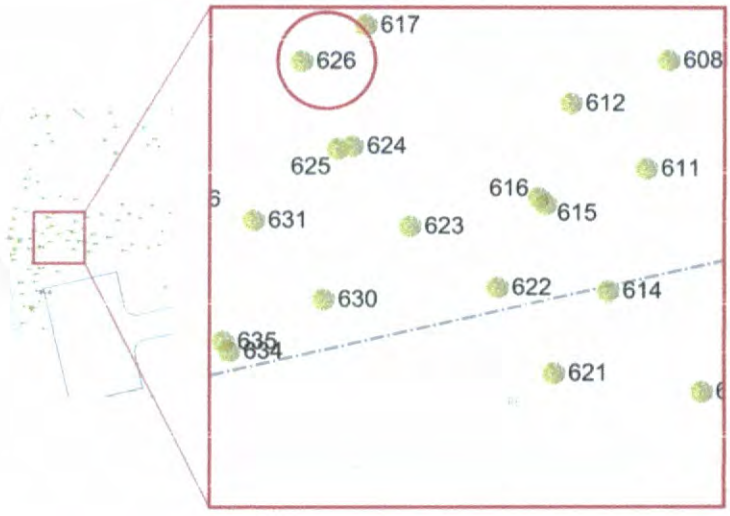	
	

Arq. Psj. María Guadalupe Mejía Guardia
Dictaminador Técnico 128

FREDEL INGENIERIA Y ARQUITECTURA S.A. DE C.V.

DICTAMEN TÉCNICO INDIVIDUAL
ÁRBOL 627

Fecha de Evaluación:	Día	24	Mes	mayo	Año	2021	Hora	9:00

Datos del solicitante y solicitud:

Domicilio del solicitante	Calle y número	**Partiendo de la Glorieta de la Lealtad en la 1° Sección del Bosque de Chapultepec y terminando en Calzada de los Poetas en la 2° sección del Bosque de Chapultepec.**				
	Colonia	San Miguel Chapultepec 1° Sección.	Alcaldía	Miguel Hidalgo.	C.P.	11580
Actividad solicitada y justificación del solicitante. **Construcción del proyecto integral de la calzada flotante los pinos para la conexión peatonal de Molino del Rey, 1ª. sección-Av. Compositores, 2a. secc. del Bosque de Chapultepec.**						

Datos Generales del árbol

Localización

Banqueta	Camellón	Glorieta	Parque	Arriate	Plaza	Propiedad Privada	Obra Civil	Maceta	Otro
---	---	---	---	---	---	---	---	---	✓

Calle y número	Partiendo de la Glorieta de la Lealtad en la 1° Sección del Bosque de Chapultepec y terminando en Calzada de los Poetas en la 2° sección del Bosque de Chapultepec.			Colonia	San Miguel Chapultepec 1° Sección.
Entre Calle	Molino del Rey.	Y calle	Av. De los Compositores.	Alcaldía	Miguel Hidalgo.
Observaciones: El árbol se localiza fuera del área de afectación. ÁREA "I".					

Características

Nombre común y científico (genero, especie, variedad)			Jacaranda, *Jacaranda mimosifolia*	Caducifolio ✓	Perennifolio ---
Altura Total	13.0m		Distancia del Suelo al Follaje	6 m	
Ancho de la copa	6.0 m	Promedio 6.0 m	Diámetro de tronco (A 1.30 m del nivel del suelo)	20.0 cm	
Largo de la copa	6.0 m				

Interferencias

Follaje	✓	Inmueble	---	Mobiliario	---	Con tránsito vehicular	--	Cámaras de Seguridad	---
Tronco	---	Cables de energía eléctrica	---	Luminarias	--	Peatonal	--	Otro	✓
Raíces	---	Registros	---	Señales de tránsito	--	Observaciones: Presenta interferencia con follaje y reja			

Rodeado

Tránsito Vehicular	---	Pasto (≤ 0.5m)	---	Árboles o plantas	✓	**Descripción del Sitio** El árbol se encuentra rodeado de árboles y plantas.
Residuos sólidos	---	Pavimento(≤ 0.5m)	---	Registros	---	
Muros	---	Riego	---	Compactación del Suelo	---	

Problemas bióticos			Problemas abióticos			Observaciones
Hojas						
Enfermedades	---	Marchitez	---	Contaminación	---	No presenta problemas en follaje
Plagas	---	Granizo	---	Helada	---	
Senescentes	---	Clorosis	---	---		
Ramas						
Enfermedades	---	Muertas	---	Ramas caídas	---	Presenta ramas con desgaje y descortezamiento.
Plagas	---	Vandalismo	---	Ramas desprendidas	---	
Muérdago	---	Desmoche	---	Heridas	✓	
Compartimentación	---	Cavidad	---	Pudrición	---	

Arq. Psj. María Guadalupe Mejía Guardia
Dictaminador Técnico 128

Problemas bióticos			Problemas abióticos			Observaciones
Tronco	Enfermedades	---	Vandalismo	---	Cavidades ---	No presenta problemas en tronco
	Plagas	---	Estrangulamiento	---	Pudriciones ---	
	Compartimentación	---	Heridas	---	Desmoche ---	
	Enredadera	---	Muerto	---	----------	

Raíces	Enfermedades	---	Cortadas	---	No se aprecian problemas en las raíces
	Plagas	---	Heridas	---	
	Expuestas o superficiales	---	Reprimidas o sobre el pavimento	---	
			Estranguladoras	---	

Estructura del	Copa mal equilibrada	----	Ápice terminal múltiple	----
	Ramas muy largas	----	Tronco inclinado (en grados)	✓ mayor a 5°
	Troncos múltiples	----	Corteza incluida	✓
	Troncos codominantes	----	Chupones/ rebrotes	✓
	Ramas codominantes	✓	Cola de León	----

Estructura general del árbol	
Irrecuperable	—
Susceptible de Mejora	✓
Buena	--
Muy Buena	--

Valoración del árbol:

Expectativa de vida		Presencia de otros árboles				Otros valores	
		Hectárea		100 m lineales			
5 años	---	Más de 300	✓	Más de 30	✓	Estético	✓
6 a 20	---	200 a 300	---	20 a 30	---	Científico	---
21 a 40	---	51 a 199	---	5 a 19	---	Histórico	---
Más de 40	✓	50 o menos	---	Menos de 5	---	Socio- Cultural	✓
						Otros	---

Condición general del árbol			
Muy bueno	--	Declinante incipiente	✓
Bueno	--	Declinante Severo	-
Muerto	--		-

Manejo y conclusiones:

Alternativas para evitar el derribo	Trasplante	---	Observaciones:
	Adecuación de diseños constructivos	---	
	Programación y calendarización de podas	---	

Derribo	Existe el riesgo real y presente para las personas o para sus bienes inmuebles	---	Para evitar afectaciones significativas en la infraestructura urbana del lugar donde se encuentren	----
	Existe un riesgo real y presente para el patrimonio urbanístico o arquitectónico del Distrito Federal	---	Por mejoramiento y mantenimiento de un área verde pública	----
	Es necesario para el saneamiento de los árboles aledaños	---	Por obra pública o privada	----
	Observaciones.			

Poda	Limpieza	---	Poda de Coníferas	---	Observaciones:
	Restauración de copa	---	Poda en V	---	
	Aclareo de copa	---	Poda de árbol joven	---	
	Elevación de copa	---	Reducción de copa	---	

Se Conserva	✓	Observaciones: El árbol se conserva, pero se recomienda realizar mantenimiento periódico para garantizar la permanencia del individuo en buen estado.

Arq. Psj. María Guadalupe Mejía Guardia
Dictaminador Técnico 128

Croquis de localización	Fotos
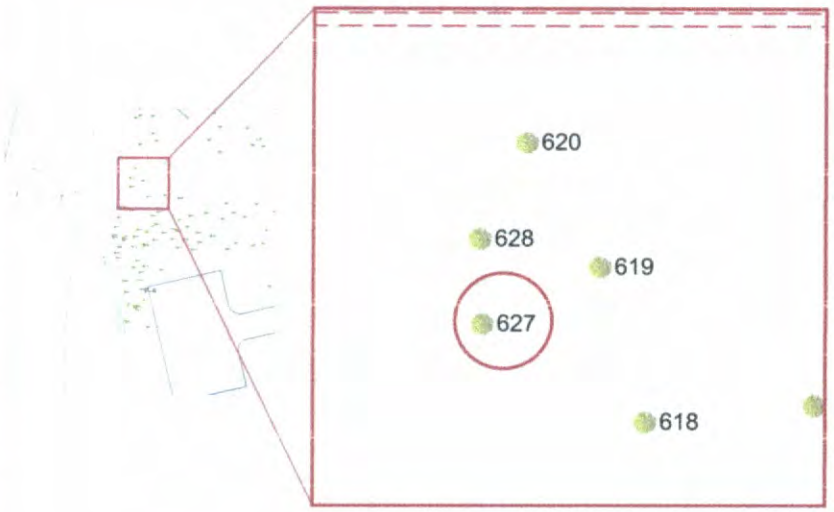	
	

Arq. Psj. María Guadalupe Mejía Guardia
Dictaminador Técnico 128

FREDDI INGENIERIA Y ARQUITECTURA SA DE C.V.

DICTAMEN TÉCNICO INDIVIDUAL
ÁRBOL 628

Fecha de Evaluación:	Día	24	Mes	mayo	Año	2021	Hora	9:00

Datos del solicitante y solicitud:

Domicilio del solicitante	Calle y número	**Partiendo de la Glorieta de la Lealtad en la 1° Sección del Bosque de Chapultepec y terminando en Calzada de los Poetas en la 2° sección del Bosque de Chapultepec.**----------				
	Colonia	San Miguel Chapultepec 1° Sección.	Alcaldía	Miguel Hidalgo.	C.P.	11580
Actividad solicitada y justificación del solicitante. **Construcción del proyecto integral de la calzada flotante los pinos para la conexión peatonal de Molino del Rey, 1ª. sección-Av. Compositores, 2a. secc. del Bosque de Chapultepec.**						

Datos Generales del árbol

Localización

Banqueta	Camellón	Glorieta	Parque	Arriate	Plaza	Propiedad Privada	Obra Civil	Maceta	Otro
----------	----------	----------	----------	----------	----------	----------	----------	----------	✓

Calle y número	Partiendo de la Glorieta de la Lealtad en la 1° Sección del Bosque de Chapultepec y terminando en Calzada de los Poetas en la 2° sección del Bosque de Chapultepec.			Colonia	San Miguel Chapultepec 1° Sección.
Entre Calle	Molino del Rey.	Y calle	Av. De los Compositores.	Alcaldía	Miguel Hidalgo.
Observaciones: El árbol se localiza fuera del área de afectación. ÁREA "I".					

Características

Nombre común y científico (genero, especie, variedad)			Cedro blanco, *Callitropsis lusitánica* ----------	Caducifolio ---	Perennifolio ✓
Altura Total	10.0m		Distancia del Suelo al Follaje	5 m ----------	
Ancho de la copa	2.0 m	Promedio 2.0 m	Diámetro de tronco (A 1.30 m del nivel del suelo)	8.3 cm ----------	
Largo de la copa	2.0 m			----------	

Interferencias

Follaje	---	Inmueble	---	Mobiliario	--	Con tránsito vehicular	--	Cámaras de Seguridad	---
Tronco	---	Cables de energía eléctrica	---	Luminarias	--	Peatonal	--	Otro	---
Raíces	---	Registros	---	Señales de tránsito	--	Observaciones: No presenta interferencias----------			

Rodeado

Tránsito Vehicular	---	Pasto (≤ 0.5m)	---	Árboles o plantas	✓	**Descripción del Sitio** El árbol se encuentra rodeado de árboles y plantas. --
Residuos sólidos	---	Pavimento(≤ 0.5m)	---	Registros	---	
Muros	---	Riego	---	Compactación del Suelo	---	

	Problemas bióticos		Problemas abióticos				Observaciones
Hojas	Enfermedades	---	Marchitez	---	Contaminación	---	No se aprecian problemas en las hojas. ----------
	Plagas	---	Granizo	---	Helada	---	
	Senescentes	---	Clorosis	---	----------		

Ramas	Enfermedades	---	Muertas	✓	Ramas caídas	---	Presenta ramas secas. ----------
	Plagas	---	Vandalismo	---	Ramas desprendidas	---	
	Muérdago	---	Desmoche	---	Heridas	---	
	Compartimentación	---	Cavidad	---	Pudrición	---	

Arq. Psj. María Guadalupe Mejía Guardia
Dictaminador Técnico 128

Problemas bióticos			Problemas abióticos				Observaciones
Tronco	Enfermedades	---	Vandalismo	---	Cavidades	---	Presenta descortezamiento en tronco y base.
	Plagas	---	Estrangulamiento	---	Pudriciones	---	
	Compartimentación	---	Heridas	✓	Desmoche	---	
	Enredadera	---	Muerto	---	----------		

Raíces	Enfermedades	---	Cortadas	---	No se aprecian problemas en las raíces.
	Plagas	---	Heridas	---	
	Expuestas o superficiales	---	Reprimidas o sobre el pavimento	---	
			Estranguladoras	---	

Estructura del	Copa mal equilibrada	----	Ápice terminal múltiple	----
	Ramas muy largas	----	Tronco inclinado (en grados)	----
	Troncos múltiples	----	Corteza incluida	----
	Troncos codominantes	----	Chupones/ rebrotes	----
	Ramas codominantes	----	Cola de León	----

Estructura general del árbol	
Irrecuperable	✓
Susceptible de Mejora	--
Buena	--
Muy Buena	--

Valoración del árbol:

Expectativa de vida		Presencia de otros árboles				Otros valores	
		Hectárea		100 m lineales			
5 años	✓	Más de 300	✓	Más de 30	✓	Estético	✓
6 a 20	---	200 a 300	---	20 a 30	---	Científico	✓
21 a 40	---	51 a 199	---	5 a 19	---	Histórico	✓
Más de 40	----	50 o menos	---	Menos de 5	---	Socio- Cultural	✓
						Otros	---

Condición general del árbol			
Muy bueno	--	Declinante incipiente	- -
Bueno	--	Declinante Severo	✓
Muerto	--		

Manejo y conclusiones:

Alternativas para evitar el derribo	Trasplante	---	Observaciones:
	Adecuación de diseños constructivos	---	
	Programación y calendarización de podas	---	

Derribo	Existe el riesgo real y presente para las personas o para sus bienes inmuebles	---	Para evitar afectaciones significativas en la infraestructura urbana del lugar donde se encuentren	----
	Existe un riesgo real y presente para el patrimonio urbanístico o arquitectónico del Distrito Federal	---	Por mejoramiento y mantenimiento de un área verde pública	----
	Es necesario para el saneamiento de los árboles aledaños	---	Por obra pública o privada	----
	Observaciones.			

Poda	Limpieza	---	Poda de Coníferas	---	Observaciones:
	Restauración de copa	---	Poda en V	---	
	Aclareo de copa	---	Poda de árbol joven	---	
	Elevación de copa	---	Reducción de copa	---	

Se Conserva	✓	Observaciones: El individuo presenta una condición declinante severa, sin embargo se conserva ya que no causa interferencia con el trazo del proyecto.

Arq. Psj. María Guadalupe Mejía Guardia
Dictaminador Técnico 128

Croquis de localización	Fotos
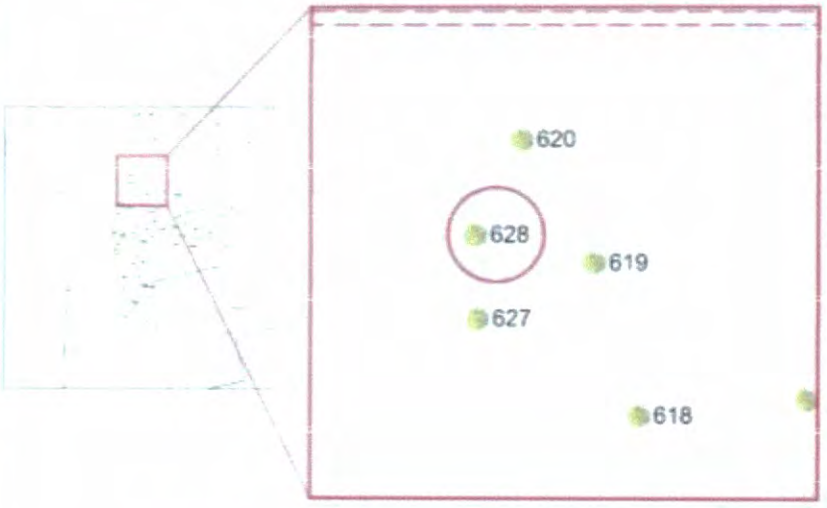	
	

Arq. Psj. María Guadalupe Mejía Guardia
Dictaminador Técnico 128

FREDEL INGENIERIA Y ARQUITECTURA SA DE CV

DICTAMEN TÉCNICO INDIVIDUAL
ÁRBOL 629

Fecha de Evaluación:	Día	24	Mes	mayo	Año	2021	Hora	9:00

Datos del solicitante y solicitud:

Domicilio del solicitante	Calle y número	**Partiendo de la Glorieta de la Lealtad en la 1° Sección del Bosque de Chapultepec y terminando en Calzada de los Poetas en la 2° sección del Bosque de Chapultepec.**----------				
	Colonia	San Miguel Chapultepec 1° Sección.	Alcaldía	Miguel Hidalgo.	C.P.	11580
Actividad solicitada y justificación del solicitante. **Construcción del proyecto integral de la calzada flotante los pinos para la conexión peatonal de Molino del Rey, 1ª. sección-Av. Compositores, 2a. secc. del Bosque de Chapultepec.**						

Datos Generales del árbol

Localización

Banqueta	Camellón	Glorieta	Parque	Arriate	Plaza	Propiedad Privada	Obra Civil	Maceta	Otro
----------	----------	----------	----------	----------	----------	----------	----------	----------	✓

Calle y número	Partiendo de la Glorieta de la Lealtad en la 1° Sección del Bosque de Chapultepec y terminando en Calzada de los Poetas en la 2° sección del Bosque de Chapultepec.			Colonia	San Miguel Chapultepec 1° Sección.
Entre Calle	Molino del Rey.	Y calle	Av. De los Compositores.	Alcaldía	Miguel Hidalgo.
Observaciones: El árbol se localiza fuera del área de afectación. ÁREA "I".					

Características

Nombre común y científico (genero, especie, variedad)			Cedro blanco, *Callitropsis lusitanica*----------	Caducifolio ---	Perennifolio ✓
Altura Total	16.0m		Distancia del Suelo al Follaje	8 m ----------	
Ancho de la copa	8.0 m	Promedio 8.0 m	Diámetro de tronco (A 1.30 m del nivel del suelo)	20.9 cm ----------	
Largo de la copa	8.0 m			----------	

Interferencias

Follaje	---	Inmueble	---	Mobiliario	--	Con tránsito vehicular	--	Cámaras de Seguridad	---
Tronco	---	Cables de energía eléctrica	---	Luminarias	--	Peatonal	--	Otro	---
Raíces	---	Registros	---	Señales de tránsito	--	Observaciones: No presenta interferencias----------			

Rodeado

Tránsito Vehicular	---	Pasto (≤ 0.5m)	---	Árboles o plantas	✓	**Descripción del Sitio** El árbol se encuentra rodeado de árboles y plantas. --
Residuos sólidos	---	Pavimento(≤ 0.5m)	---	Registros	---	
Muros	---	Riego	---	Compactación del Suelo	---	

Problemas bióticos		Problemas abióticos		Observaciones

Hojas

Enfermedades	---	Marchitez	---	Contaminación	---	No presenta problemas en el follaje--
Plagas	---	Granizo	---	Helada	---	
Senescentes	---	Clorosis	---	----------		

Ramas

Enfermedades	---	Muertas	---	Ramas caídas	---	Presenta desmoches en ramas. ----
Plagas	---	Vandalismo	---	Ramas desprendidas	---	
Muérdago	---	Desmoche	✓	Heridas	---	
Compartimentación	---	Cavidad	---	Pudrición	---	

Arq. Psj. María Guadalupe Mejía Guardia
Dictaminador Técnico 128

Problemas bióticos			Problemas abióticos				Observaciones
Tronco	Enfermedades	---	Vandalismo	---	Cavidades	✓	Presenta compartimentación y cavidad en el tronco.
	Plagas	---	Estrangulamiento	---	Pudriciones	---	
	Compartimentación	✓	Heridas	---	Desmoche	---	
	Enredadera	---	Muerto	---	----------		

Raíces	Enfermedades	---	Cortadas	---	No se aprecian problemas en las raíces
	Plagas	---	Heridas	---	
	Expuestas o superficiales	---	Reprimidas o sobre el pavimento	---	
			Estranguladoras	---	

Estructura del árbol	Copa mal equilibrada	----	Ápice terminal múltiple	----
	Ramas muy largas	----	Tronco inclinado (en grados)	----
	Troncos múltiples	----	Corteza incluida	----
	Troncos codominantes	----	Chupones/ rebrotes	----
	Ramas codominantes	----	Cola de León	----

Estructura general del árbol	
Irrecuperable	✓
Susceptible de Mejora	--
Buena	--
Muy Buena	--

Valoración del árbol:

Expectativa de vida		Presencia de otros árboles				Otros valores	
		Hectárea		100 m lineales			
5 años	✓	Más de 300	✓	Más de 30	✓	Estético	✓
6 a 20	---	200 a 300	---	20 a 30	---	Científico	✓
21 a 40	---	51 a 199	---	5 a 19	---	Histórico	✓
Más de 40	---	50 o menos	---	Menos de 5	---	Socio- Cultural	✓
						Otros	---

Condición general del árbol			
Muy bueno	--	Declinante incipiente	--
Bueno	--	Declinante Severo	✓
Muerto	--		

Manejo y conclusiones:

Alternativas para evitar el derribo	Trasplante	---	Observaciones:
	Adecuación de diseños constructivos	---	
	Programación y calendarización de podas	---	

Derribo	Existe el riesgo real y presente para las personas o para sus bienes inmuebles	---	Para evitar afectaciones significativas en la infraestructura urbana del lugar donde se encuentren	----
	Existe un riesgo real y presente para el patrimonio urbanístico o arquitectónico del Distrito Federal	---	Por mejoramiento y mantenimiento de un área verde pública	----
	Es necesario para el saneamiento de los árboles aledaños	✓	Por obra pública o privada	----
	Observaciones. El individuo tiene una estructura irrecuperable y una condición general declinante severa, por lo que se recomienda el retiro para evitar que se convierta en un árbol de riesgo, además de ser necesario para el saneamiento de los árboles aledaños			

Poda	Limpieza	---	Poda de Coníferas	---	Observaciones:
	Restauración de copa	---	Poda en V	---	
	Aclareo de copa	---	Poda de árbol joven	---	
	Elevación de copa	---	Reducción de copa	---	

Se Conserva	-----	Observaciones

Arq. Psj. María Guadalupe Mejía Guardia
Dictaminador Técnico 128

Croquis de localización	Fotos
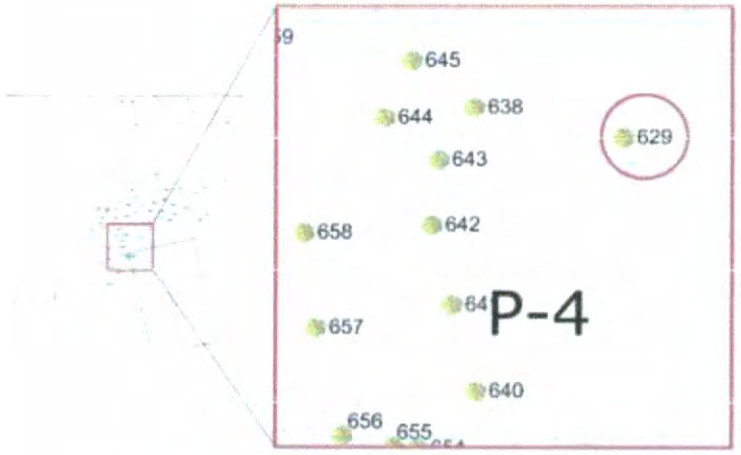	
	

Arq. Psj. María Guadalupe Mejía Guardia
Dictaminador Técnico 128

FREDEL INGENIERIA Y ARQUITECTURA S.A. DE C.V.

DICTAMEN TÉCNICO INDIVIDUAL
ÁRBOL 630

Fecha de Evaluación:	Día	24	Mes	mayo	Año	2021	Hora	9:00

Datos del solicitante y solicitud:

Domicilio del solicitante	Calle y número	**Partiendo de la Glorieta de la Lealtad en la 1° Sección del Bosque de Chapultepec y terminando en Calzada de los Poetas en la 2° sección del Bosque de Chapultepec.**				
	Colonia	San Miguel Chapultepec 1° Sección.	Alcaldía	Miguel Hidalgo.	C.P.	11580
Actividad solicitada y justificación del solicitante. **Construcción del proyecto integral de la calzada flotante los pinos para la conexión peatonal de Molino del Rey, 1ª. sección-Av. Compositores, 2a. secc. del Bosque de Chapultepec.**						

Datos Generales del árbol

Localización

Banqueta	Camellón	Glorieta	Parque	Arriate	Plaza	Propiedad Privada	Obra Civil	Maceta	Otro
---	---	---	---	---	---	---	---	---	✓

Calle y número	Partiendo de la Glorieta de la Lealtad en la 1° Sección del Bosque de Chapultepec y terminando en Calzada de los Poetas en la 2° sección del Bosque de Chapultepec.			Colonia	San Miguel Chapultepec 1° Sección.
Entre Calle	Molino del Rey.	Y calle	Av. De los Compositores.	Alcaldía	Miguel Hidalgo.
Observaciones: El árbol se localiza dentro del área de afectación. ÁREA "I".					

Características

Nombre común y científico (genero, especie, variedad)			Mora, *Morus alba*	Caducifolio ✓ / Perennifolio --
Altura Total	12.0m		Distancia del Suelo al Follaje	8 m
Ancho de la copa	5.0 m	Promedio 5.0 m	Diámetro de tronco (A 1.30 m del nivel del suelo)	22.0 cm
Largo de la copa	5.0 m			

Interferencias

Follaje	✓	Inmueble	---	Mobiliario	--	Con tránsito vehicular	--	Cámaras de Seguridad	---
Tronco	---	Cables de energía eléctrica	---	Luminarias	--	Peatonal	--	Otro	---
Raíces	---	Registros	---	Señales de tránsito	--	Observaciones: Interferencia con follaje			

Rodeado

Tránsito Vehicular	---	Pasto (≤ 0.5m)	---	Árboles o plantas	✓	**Descripción del Sitio** El árbol se encuentra rodeado de árboles y plantas.
Residuos sólidos	---	Pavimento(≤ 0.5m)	---	Registros	---	
Muros	---	Riego	---	Compactación del Suelo	---	

Problemas bióticos			Problemas abióticos			Observaciones
Hojas						
Enfermedades	---	Marchitez	---	Contaminación	---	No presenta problemas en el follaje.
Plagas	---	Granizo	---	Helada	---	
Senescentes	---	Clorosis	---	---		
Ramas						
Enfermedades	---	Muertas	---	Ramas caídas	---	Presenta desmoches e inclinación en uno de los brazos.
Plagas	---	Vandalismo	---	Ramas desprendidas	---	
Muérdago	---	Desmoche	✓	Heridas	---	
Compartimentación	---	Cavidad	---	Pudrición	---	

Arq. Psj. María Guadalupe Mejía Guardia
Dictaminador Técnico 128

Problemas bióticos			Problemas abióticos				Observaciones
Tronco	Enfermedades	---	Vandalismo	✓	Cavidades	✓	Presenta cavidades y evidencia de vandalismo
	Plagas	---	Estrangulamiento	---	Pudriciones	---	
	Compartimentación	---	Heridas	---	Desmoche	---	
	Enredadera	---	Muerto	---	----------		

Raíces	Enfermedades	---	Cortadas	---	No se aprecian problemas en las raíces
	Plagas	---	Heridas	---	
	Expuestas o superficiales	---	Reprimidas o sobre el pavimento	---	
			Estranguladoras	---	

Estructura del	Copa mal equilibrada	----	Ápice terminal múltiple	----
	Ramas muy largas	----	Tronco inclinado (en grados)	----
	Troncos múltiples	----	Corteza incluida	✓
	Troncos codominantes	✓	Chupones/ rebrotes	✓
	Ramas codominantes	✓	Cola de León	----

Estructura general del árbol	
Irrecuperable	✓
Susceptible de Mejora	--
Buena	--
Muy Buena	--

Valoración del árbol:

Expectativa de vida		Presencia de otros árboles				Otros valores	
		Hectárea		100 m lineales			
5 años	---	Más de 300	✓	Más de 30	✓	Estético	✓
6 a 20	---	200 a 300	---	20 a 30	---	Científico	✓
21 a 40	---	51 a 199	---	5 a 19	---	Histórico	---
Más de 40	✓	50 o menos	---	Menos de 5	---	Socio- Cultural	✓
						Otros	---

Condición general del árbol			
Muy bueno	--	Declinante incipiente	✓
Bueno	--	Declinante Severo	-
Muerto	--		-

Manejo y conclusiones:

Alternativas para evitar el derribo	Trasplante	---	Observaciones:
	Adecuación de diseños constructivos	---	
	Programación y calendarización de podas	---	

Derribo	Existe el riesgo real y presente para las personas o para sus bienes inmuebles	---	Para evitar afectaciones significativas en la infraestructura urbana del lugar donde se encuentren	----
	Existe un riesgo real y presente para el patrimonio urbanístico o arquitectónico del Distrito Federal	---	Por mejoramiento y mantenimiento de un área verde pública	----
	Es necesario para el saneamiento de los árboles aledaños	---	Por obra pública o privada	----
	Observaciones.			

Poda	Limpieza	---	Poda de Coníferas	---	Observaciones:
	Restauración de copa	---	Poda en V	---	
	Aclareo de copa	---	Poda de árbol joven	---	
	Elevación de copa	---	Reducción de copa	---	

Se Conserva	✓	Observaciones: El árbol se conserva, pero se recomienda realizar mantenimiento periódico para garantizar la permanencia del individuo en buen estado.

Arq. Psj. María Guadalupe Mejía Guardia
Dictaminador Técnico 128

Croquis de localización	Fotos
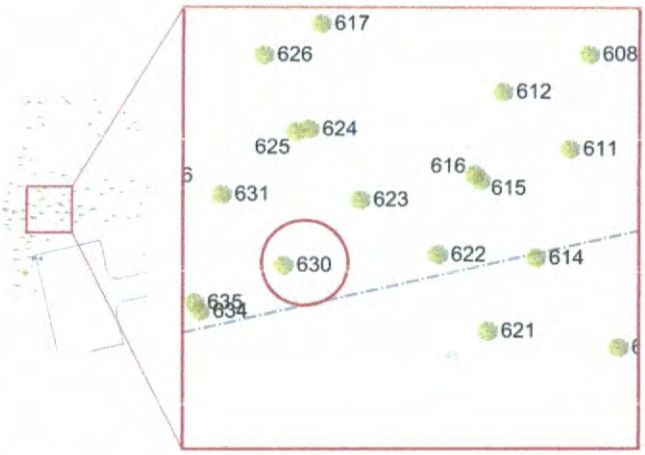	
	

Arq. Psj. María Guadalupe Mejía Guardia
Dictaminador Técnico 128

FRIDEL INGENIERIA Y ARQUITECTURA SA DE CV

DICTAMEN TÉCNICO INDIVIDUAL
ÁRBOL 631

Fecha de Evaluación:	Día	24	Mes	mayo	Año	2021	Hora	9:00

Datos del solicitante y solicitud:

Domicilio del solicitante	Calle y número	Partiendo de la Glorieta de la Lealtad en la 1° Sección del Bosque de Chapultepec y terminando en Calzada de los Poetas en la 2° sección del Bosque de Chapultepec.----------				
	Colonia	San Miguel Chapultepec 1° Sección.	Alcaldía	Miguel Hidalgo.	C.P.	11580
Actividad solicitada y justificación del solicitante. **Construcción del proyecto integral de la calzada flotante los pinos para la conexión peatonal de Molino del Rey, 1ª. sección-Av. Compositores, 2a. secc. del Bosque de Chapultepec.**						

Datos Generales del árbol

Localización

Banqueta	Camellón	Glorieta	Parque	Arriate	Plaza	Propiedad Privada	Obra Civil	Maceta	Otro
----------	----------	----------	----------	----------	----------	----------	----------	----------	✓

Calle y número	Partiendo de la Glorieta de la Lealtad en la 1° Sección del Bosque de Chapultepec y terminando en Calzada de los Poetas en la 2° sección del Bosque de Chapultepec.			Colonia	San Miguel Chapultepec 1° Sección.
Entre Calle	Molino del Rey.	Y calle	Av. De los Compositores.	Alcaldía	Miguel Hidalgo.
Observaciones: El árbol se localiza fuera del área de afectación. ÁREA "I".					

Características

Nombre común y científico (genero, especie, variedad)			Mora, *Morus alba*----------	Caducifolio ✓	Perennifolio --
Altura Total	12.0m		Distancia del Suelo al Follaje	6 m ----------	
Ancho de la copa	6.0 m	Promedio 6.0 m	Diámetro de tronco (A 1.30 m del nivel del suelo)	14.0 cm ----------	
Largo de la copa	6.0 m			----------	

Interferencias

Follaje	✓	Inmueble	---	Mobiliario	--	Con tránsito vehicular	--	Cámaras de Seguridad	---
Tronco	---	Cables de energía eléctrica	---	Luminarias	--	Peatonal	--	Otro	---
Raíces	---	Registros	---	Señales de tránsito	--	Observaciones: Interferencia con follaje----------			

Rodeado

Tránsito Vehicular	---	Pasto (≤ 0.5m)	---	Árboles o plantas	✓	**Descripción del Sitio** El árbol se encuentra rodeado de árboles y plantas. --
Residuos sólidos	---	Pavimento(≤ 0.5m)	---	Registros	---	
Muros	---	Riego	---	Compactación del Suelo	---	

	Problemas bióticos		Problemas abióticos			Observaciones
Hojas	Enfermedades	---	Marchitez	---	Contaminación ---	No presenta problemas en el follaje--
	Plagas	---	Granizo	---	Helada ---	
	Senescentes	---	Clorosis	---	----------	
Ramas	Enfermedades	---	Muertas	---	Ramas caídas ---	Presenta desmoches en ramas. ------
	Plagas	---	Vandalismo	---	Ramas desprendidas ---	
	Muérdago	---	Desmoche	✓	Heridas ---	
	Compartimentación	---	Cavidad	---	Pudrición ---	

Arq. Psj. María Guadalupe Mejía Guardia
Dictaminador Técnico 128

Problemas bióticos			Problemas abióticos				Observaciones
Tronco	Enfermedades	✓	Vandalismo	✓	Cavidades	✓	Presenta cancros, vandalismo, grieta longitudinal en uno de los troncos y compartimentación
	Plagas	---	Estrangulamiento	---	Pudriciones	---	
	Compartimentación	✓	Heridas	✓	Desmoche	---	
	Enredadera	---	Muerto	---	----------		

Raíces	Enfermedades	---	Cortadas	---	No se aprecian problemas en las raíces
	Plagas	---	Heridas	---	
	Expuestas o superficiales	---	Reprimidas o sobre el pavimento	---	
			Estranguladoras	---	

Estructura del árbol	Copa mal equilibrada	----	Ápice terminal múltiple	----
	Ramas muy largas	----	Tronco inclinado (en grados)	----
	Troncos múltiples	---	Corteza incluida	✓
	Troncos codominantes	✓	Chupones/ rebrotes	----
	Ramas codominantes	----	Cola de León	----

Estructura general del árbol	
Irrecuperable	--
Susceptible de Mejora	✓
Buena	---
Muy Buena	--

Valoración del árbol:

Expectativa de vida		Presencia de otros árboles				Otros valores	
		Hectárea		100 m lineales			
5 años	---	Más de 300	✓	Más de 30	✓	Estético	✓
6 a 20	---	200 a 300	---	20 a 30	---	Científico	✓
21 a 40	✓	51 a 199	---	5 a 19	---	Histórico	---
Más de 40	----	50 o menos	---	Menos de 5	---	Socio- Cultural	✓
						Otros	---

Condición general del árbol			
Muy bueno	--	Declinante incipiente	✓
Bueno	--	Declinante Severo	-
Muerto	--		-

Manejo y conclusiones:

Alternativas para evitar el derribo	Trasplante	---	Observaciones:
	Adecuación de diseños constructivos	---	
	Programación y calendarización de podas	---	

Derribo	Existe el riesgo real y presente para las personas o para sus bienes inmuebles	---	Para evitar afectaciones significativas en la infraestructura urbana del lugar donde se encuentren	----
	Existe un riesgo real y presente para el patrimonio urbanístico o arquitectónico del Distrito Federal	---	Por mejoramiento y mantenimiento de un área verde pública	----
	Es necesario para el saneamiento de los árboles aledaños	---	Por obra pública o privada	✓
	Observaciones. Es necesario el retiro del individuo debido a que interfiere con el desarrollo del proyecto y debido a sus características y condición no es viable el trasplante del ejemplar ya que no sobreviviría al estrés ocasionado.			

Poda	Limpieza	---	Poda de Coníferas	---	Observaciones:
	Restauración de copa	---	Poda en V	---	
	Aclareo de copa	---	Poda de árbol joven	---	
	Elevación de copa	---	Reducción de copa	---	

Se Conserva	------	Observaciones:

Arq. Psj. María Guadalupe Mejía Guardia
Dictaminador Técnico 128

Croquis de localización	Fotos
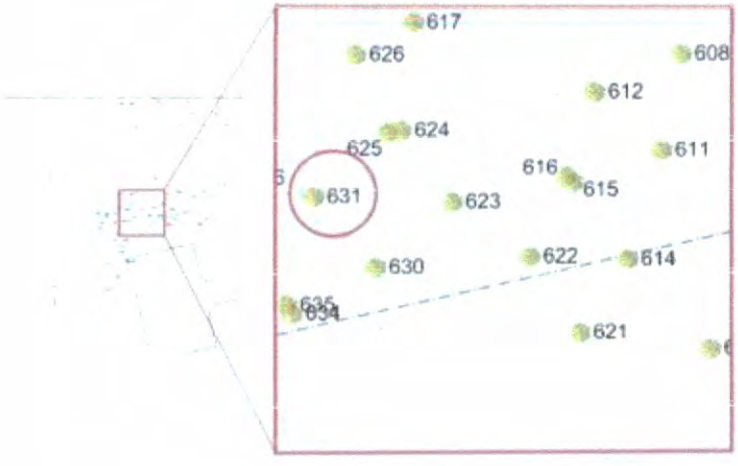	
	

Arq. Psj. María Guadalupe Mejía Guardia
Dictaminador Técnico 128

FREDEL INGENIERIA Y ARQUITECTURA SA DE CV

DICTAMEN TÉCNICO INDIVIDUAL
ÁRBOL 632

Fecha de Evaluación:	Día	24	Mes	mayo	Año	2021	Hora	9:00

Datos del solicitante y solicitud:

Domicilio del solicitante	Calle y número	**Partiendo de la Glorieta de la Lealtad en la 1° Sección del Bosque de Chapultepec y terminando en Calzada de los Poetas en la 2° sección del Bosque de Chapultepec.**				
	Colonia	San Miguel Chapultepec 1° Sección.	Alcaldía	Miguel Hidalgo.	C.P.	11580
Actividad solicitada y justificación del solicitante. **Construcción del proyecto integral de la calzada flotante los pinos para la conexión peatonal de Molino del Rey, 1ª. sección-Av. Compositores, 2a. secc. del Bosque de Chapultepec.**						

Datos Generales del árbol

Localización

Banqueta	Camellón	Glorieta	Parque	Arriate	Plaza	Propiedad Privada	Obra Civil	Maceta	Otro
---	---	---	---	---	---	---	---	---	✓

Calle y número	Partiendo de la Glorieta de la Lealtad en la 1° Sección del Bosque de Chapultepec y terminando en Calzada de los Poetas en la 2° sección del Bosque de Chapultepec.			Colonia	San Miguel Chapultepec 1° Sección.
Entre Calle	Molino del Rey.	Y calle	Av. De los Compositores.	Alcaldía	Miguel Hidalgo.
Observaciones: El árbol se localiza fuera del área de afectación. ÁREA "I".					

Características

Nombre común y científico (genero, especie, variedad)			Jacaranda, *Jacaranda mimosifolia*----------	Caducifolio ✓	Perennifolio --
Altura Total	15.0m		Distancia del Suelo al Follaje	7 m ----------	
Ancho de la copa	8.0 m	Promedio 8.0 m	Diámetro de tronco (A 1.30 m del nivel del suelo)	23.7 cm ----------	
Largo de la copa	8.0 m			----------	

Interferencias

Follaje	✓	Inmueble	---	Mobiliario	--	Con tránsito vehicular	--	Cámaras de Seguridad	---
Tronco	---	Cables de energía eléctrica	---	Luminarias	--	Peatonal	--	Otro	---
Raíces	---	Registros	---	Señales de tránsito	--	Observaciones: Interferencia con follaje----------			

Rodeado

Tránsito Vehicular	---	Pasto (≤ 0.5m)	---	Árboles o plantas	✓	**Descripción del Sitio** El árbol se encuentra rodeado de árboles y plantas. --
Residuos sólidos	---	Pavimento(≤ 0.5m)	---	Registros	---	
Muros	---	Riego	---	Compactación del Suelo	---	

Problemas bióticos		Problemas abióticos		Observaciones

Hojas

Enfermedades	---	Marchitez	---	Contaminación	---	No presenta problemas en el follaje--
Plagas	---	Granizo	---	Helada	---	
Senescentes	---	Clorosis	---	----------		

Ramas

Enfermedades	---	Muertas	✓	Ramas caídas	---	Presenta desmoches y ramas muertas----------
Plagas	---	Vandalismo	---	Ramas desprendidas	---	
Muérdago	---	Desmoche	✓	Heridas	---	
Compartimentación	---	Cavidad	---	Pudrición	---	

Arq. Psj. María Guadalupe Mejía Guardia
Dictaminador Técnico 128

	Problemas bióticos		Problemas abióticos				Observaciones
Tronco	Enfermedades	---	Vandalismo	---	Cavidades	---	Presenta descortezamiento en tronco
	Plagas	---	Estrangulamiento	---	Pudriciones	---	
	Compartimentación	---	Heridas	✓	Desmoche	---	
	Enredadera	---	Muerto	---	----------		

Raíces	Enfermedades	---	Cortadas	---	Presenta exposición de raíces
	Plagas	---	Heridas	---	
	Expuestas o superficiales	✓	Reprimidas o sobre el pavimento	---	
			Estranguladoras	---	

Estructura del árbol	Copa mal equilibrada	----	Ápice terminal múltiple	----
	Ramas muy largas	----	Tronco inclinado (en grados)	----
	Troncos múltiples	----	Corteza incluida	✓
	Troncos codominantes	✓	Chupones/ rebrotes	----
	Ramas codominantes	✓	Cola de León	----

Estructura general del árbol	
Irrecuperable	--
Susceptible de Mejora	--
Buena	✓
Muy Buena	--

Valoración del árbol:

Expectativa de vida		Presencia de otros árboles				Otros valores	
		Hectárea		100 m lineales			
5 años	---	Más de 300	✓	Más de 30	✓	Estético	✓
6 a 20	---	200 a 300	---	20 a 30	---	Científico	---
21 a 40	---	51 a 199	---	5 a 19	---	Histórico	---
Más de 40	✓	50 o menos	---	Menos de 5	---	Socio- Cultural	✓
						Otros	---

Condición general del árbol			
Muy bueno	--	Declinante incipiente	-
Bueno	✓	Declinante Severo	-
Muerto	--		-

Manejo y conclusiones:

Alternativas para evitar el derribo	Trasplante	---	Observaciones:
	Adecuación de diseños constructivos	---	
	Programación y calendarización de podas	---	

Derribo	Existe el riesgo real y presente para las personas o para sus bienes inmuebles	---	Para evitar afectaciones significativas en la infraestructura urbana del lugar donde se encuentren	----
	Existe un riesgo real y presente para el patrimonio urbanístico o arquitectónico del Distrito Federal	---	Por mejoramiento y mantenimiento de un área verde pública	----
	Es necesario para el saneamiento de los árboles aledaños	---	Por obra pública o privada	----
	Observaciones.			

Poda	Limpieza	---	Poda de Coníferas	---	Observaciones:
	Restauración de copa	---	Poda en V	---	
	Aclareo de copa	---	Poda de árbol joven	---	
	Elevación de copa	---	Reducción de copa	---	

Se Conserva	✓	Observaciones: El árbol se conserva, pero se recomienda realizar mantenimiento periódico para garantizar la permanencia del individuo en buen estado.

Arq. Psj. María Guadalupe Mejía Guardia
Dictaminador Técnico 128

Croquis de localización	Fotos
	
	

Arq. Psj. María Guadalupe Mejía Guardia
Dictaminador Técnico 128

FREDEL INGENIERIA Y ARQUITECTURA S.A. DE C.V.

DICTAMEN TÉCNICO INDIVIDUAL

ÁRBOL 633

Fecha de Evaluación:	Día	24	Mes	mayo	Año	2021	Hora	9:00

Datos del solicitante y solicitud:

Domicilio del solicitante	Calle y número	**Partiendo de la Glorieta de la Lealtad en la 1° Sección del Bosque de Chapultepec y terminando en Calzada de los Poetas en la 2° sección del Bosque de Chapultepec.**----------				
	Colonia	San Miguel Chapultepec 1° Sección.	Alcaldía	Miguel Hidalgo.	C.P.	11580
Actividad solicitada y justificación del solicitante. **Construcción del proyecto integral de la calzada flotante los pinos para la conexión peatonal de Molino del Rey, 1ª. sección-Av. Compositores, 2a. secc. del Bosque de Chapultepec.**						

Datos Generales del árbol

Localización

Banqueta	Camellón	Glorieta	Parque	Arriate	Plaza	Propiedad Privada	Obra Civil	Maceta	Otro
----------	----------	----------	----------	----------	----------	----------	----------	----------	✓

Calle y número	Partiendo de la Glorieta de la Lealtad en la 1° Sección del Bosque de Chapultepec y terminando en Calzada de los Poetas en la 2° sección del Bosque de Chapultepec.			Colonia	San Miguel Chapultepec 1° Sección.
Entre Calle	Molino del Rey.	Y calle	Av. De los Compositores.	Alcaldía	Miguel Hidalgo.
Observaciones: El árbol se localiza fuera del área de afectación. ÁREA "I".					

Características

Nombre común y científico (genero, especie, variedad)			Cedro blanco, *Callitropsis lusitanica*----------	Caducifolio --	Perennifolio ✓
Altura Total	10.0m		Distancia del Suelo al Follaje	5 m ----------	
Ancho de la copa	2.0 m	Promedio 2.0 m	Diámetro de tronco (A 1.30 m del nivel del suelo)	7.5 cm ----------	
Largo de la copa	2.0 m			----------	

Interferencias

Follaje	✓	Inmueble	---	Mobiliario	--	Con tránsito vehicular	--	Cámaras de Seguridad	---
Tronco	---	Cables de energía eléctrica	---	Luminarias	--	Peatonal	--	Otro	---
Raíces	---	Registros	---	Señales de tránsito	--	Observaciones: Interferencia con follaje----------			

Rodeado

Tránsito Vehicular	---	Pasto (≤ 0.5m)	---	Árboles o plantas	✓	**Descripción del Sitio** El árbol se encuentra rodeado de árboles y plantas. --
Residuos sólidos	---	Pavimento(≤ 0.5m)	---	Registros	---	
Muros	---	Riego	---	Compactación del Suelo	---	

Problemas bióticos		Problemas abióticos				Observaciones
Hojas						
Enfermedades	---	Marchitez	✓	Contaminación	---	Presenta marchitez en hojas----------
Plagas	---	Granizo	---	Helada	---	
Senescentes	---	Clorosis	---	----------		
Ramas						
Enfermedades	---	Muertas	✓	Ramas caídas	---	Presenta ramas muertas----------
Plagas	---	Vandalismo	---	Ramas desprendidas	---	
Muérdago	---	Desmoche	---	Heridas	---	
Compartimentación	---	Cavidad	---	Pudrición	---	

Arq. Psj. María Guadalupe Mejía Guardia
Dictaminador Técnico 128

Problemas bióticos			Problemas abióticos			Observaciones
Tronco	Enfermedades	---	Vandalismo	---	Cavidades ---	No se aprecian problemas en el tronco
	Plagas	---	Estrangulamiento	---	Pudriciones ---	
	Compartimentación	---	Heridas	---	Desmoche ---	
	Enredadera	---	Muerto	---	----------	
Raíces	Enfermedades	---	Cortadas		---	No se aprecian problemas en las raíces
	Plagas	---	Heridas		---	
	Expuestas o superficiales	---	Reprimidas o sobre el pavimento		---	
			Estranguladoras		---	

Estructura del Árbol				
	Copa mal equilibrada	----	Ápice terminal múltiple	----
	Ramas muy largas	----	Tronco inclinado (en grados)	----
	Troncos múltiples	----	Corteza incluida	----
	Troncos codominantes	----	Chupones/ rebrotes	----
	Ramas codominantes	----	Cola de León	----

Estructura general del árbol	
Irrecuperable	--
Susceptible de Mejora	✓
Buena	--
Muy Buena	--

Valoración del árbol:

Expectativa de vida		Presencia de otros árboles				Otros valores	
		Hectárea		100 m lineales			
5 años	---	Más de 300	✓	Más de 30	✓	Estético	✓
6 a 20	---	200 a 300	---	20 a 30	---	Científico	✓
21 a 40	✓	51 a 199	---	5 a 19	---	Histórico	✓
Más de 40	---	50 o menos	---	Menos de 5	---	Socio- Cultural	✓
						Otros	---

Condición general del árbol			
Muy bueno	--	Declinante incipiente	✓
Bueno	---	Declinante Severo	-
Muerto	--		-

Manejo y conclusiones:

Alternativas para evitar el derribo			Observaciones:
	Trasplante	---	
	Adecuación de diseños constructivos	---	
	Programación y calendarización de podas	---	

Derribo				
	Existe el riesgo real y presente para las personas o para sus bienes inmuebles	---	Para evitar afectaciones significativas en la infraestructura urbana del lugar donde se encuentren	----
	Existe un riesgo real y presente para el patrimonio urbanístico o arquitectónico del Distrito Federal	---	Por mejoramiento y mantenimiento de un área verde pública	----
	Es necesario para el saneamiento de los árboles aledaños	---	Por obra pública o privada	----
	Observaciones.			

Poda					
	Limpieza	---	Poda de Coníferas	---	Observaciones:
	Restauración de copa	---	Poda en V	---	
	Aclareo de copa	---	Poda de árbol joven	---	
	Elevación de copa	---	Reducción de copa	---	

Se Conserva	✓	Observaciones: El árbol se conserva, pero se recomienda realizar mantenimiento periódico para garantizar la permanencia del individuo en buen estado.

Arq. Psj. María Guadalupe Mejía Guardia
Dictaminador Técnico 128

Croquis de localización	Fotos
	
	

Arq. Psj. María Guadalupe Mejía Guardia
Dictaminador Técnico 128

FRIEDEL INGENIERIA Y ARQUITECTURA SA DE CV

DICTAMEN TÉCNICO INDIVIDUAL
ÁRBOL 634

Fecha de Evaluación:	Día	24	Mes	mayo	Año	2021	Hora	9:00

Datos del solicitante y solicitud:

Domicilio del solicitante	Calle y número	**Partiendo de la Glorieta de la Lealtad en la 1° Sección del Bosque de Chapultepec y terminando en Calzada de los Poetas en la 2° sección del Bosque de Chapultepec.**			
	Colonia	San Miguel Chapultepec 1° Sección.	Alcaldía	Miguel Hidalgo.	C.P. 11580
Actividad solicitada y justificación del solicitante. **Construcción del proyecto integral de la calzada flotante los pinos para la conexión peatonal de Molino del Rey, 1ª. sección-Av. Compositores, 2a. secc. del Bosque de Chapultepec.**					

Datos Generales del árbol

Localización										
Banqueta ---	Camellón ---	Glorieta ---	Parque ---	Arriate ---	Plaza ---	Propiedad Privada ---	Obra Civil ---	Maceta ---	Otro ✓	
Calle y número	Partiendo de la Glorieta de la Lealtad en la 1° Sección del Bosque de Chapultepec y terminando en Calzada de los Poetas en la 2° sección del Bosque de Chapultepec.					Colonia	San Miguel Chapultepec 1° Sección.			
Entre Calle	Molino del Rey.	Y calle	Av. De los Compositores.			Alcaldía	Miguel Hidalgo.			
Observaciones: El árbol se localiza fuera del área de afectación. ÁREA "I".										

Características						
Nombre común y científico (genero, especie, variedad)			Mora, *Morus alba*---		Caducifolio ✓	Perennifolio --
Altura Total	12.0m		Distancia del Suelo al Follaje		6 m ---	
Ancho de la copa	4.0 m	Promedio 4.0 m	Diámetro de tronco (A 1.30 m del nivel del suelo)		13.7 cm ---	
Largo de la copa	4.0 m					

Interferencias											
Follaje	✓	Inmueble	---	Mobiliario	--	Con tránsito vehicular	--	Cámaras de Seguridad	---		
Tronco	---	Cables de energía eléctrica	---	Luminarias	--	Peatonal	--	Otro	---		
Raíces	---	Registros	---	Señales de tránsito	--	Observaciones: Interferencia con follaje---					

Rodeado							
Tránsito Vehicular	---	Pasto (≤ 0.5m)	---	Árboles o plantas	✓	**Descripción del Sitio** El árbol se encuentra rodeado de árboles y plantas. ---	
Residuos sólidos	---	Pavimento(≤ 0.5m)	---	Registros	---		
Muros	---	Riego	---	Compactación del Suelo	---		

	Problemas bióticos		Problemas abióticos			Observaciones
Hojas	Enfermedades	---	Marchitez	---	Contaminación ---	No se aprecian problemas en las hojas---
	Plagas	---	Granizo	---	Helada ---	
	Senescentes	---	Clorosis	---	----------	

Ramas							
Enfermedades	---	Muertas	---	Ramas caídas	---	Presenta desmoches---	
Plagas	---	Vandalismo	---	Ramas desprendidas	---		
Muérdago	---	Desmoche	✓	Heridas	---		
Compartimentación	---	Cavidad	---	Pudrición	---		

Arq. Psj. María Guadalupe Mejía Guardia
Dictaminador Técnico 128

	Problemas bióticos		Problemas abióticos				Observaciones
Tronco	Enfermedades	✓	Vandalismo	---	Cavidades	---	Presenta cancros
	Plagas	---	Estrangulamiento	---	Pudriciones	---	
	Compartimentación	---	Heridas	---	Desmoche	---	
	Enredadera	---	Muerto	---	----------		
Raíces	Enfermedades	---	Cortadas			---	No se aprecian problemas en las raíces
	Plagas	---	Heridas			---	
	Expuestas o superficiales	---	Reprimidas o sobre el pavimento			---	
			Estranguladoras			---	

Estructura del Árbol				
	Copa mal equilibrada	✓	Ápice terminal múltiple	----
	Ramas muy largas	----	Tronco inclinado (en grados)	✓ mayor a 10°
	Troncos múltiples	----	Corteza incluida	----
	Troncos codominantes	----	Chupones	✓
	Ramas codominantes	----	Cola de León	----

Estructura general del árbol	
Irrecuperable	✓
Susceptible de Mejora	--
Buena	--
Muy Buena	--

Valoración del árbol:

Expectativa de vida		Presencia de otros árboles				Otros valores	
		Hectárea		100 m lineales			
5 años	---	Más de 300	✓	Más de 30	✓	Estético	✓
6 a 20	---	200 a 300	---	20 a 30	---	Científico	✓
21 a 40	✓	51 a 199	---	5 a 19	---	Histórico	---
Más de 40	---	50 o menos	---	Menos de 5	---	Socio- Cultural	✓
						Otros	---

Condición general del árbol			
Muy bueno	--	Declinante incipiente	✓
Bueno	--	Declinante Severo	-
Muerto	--		-

Manejo y conclusiones:

Alternativas para evitar el derribo			
	Trasplante	---	Observaciones:
	Adecuación de diseños constructivos	---	
	Programación y calendarización de podas	---	

Derribo				
	Existe el riesgo real y presente para las personas o para sus bienes inmuebles	---	Para evitar afectaciones significativas en la infraestructura urbana del lugar donde se encuentren	----
	Existe un riesgo real y presente para el patrimonio urbanístico o arquitectónico del Distrito Federal	---	Por mejoramiento y mantenimiento de un área verde pública	----
	Es necesario para el saneamiento de los árboles aledaños	✓	Por obra pública o privada	----
	Observaciones. El individuo tiene una estructura irrecuperable y una condición general declinante severa, por lo que se recomienda el retiro para evitar que se convierta en un árbol de riesgo, además de ser necesario para el saneamiento de los árboles aledaños.			

Poda					
	Limpieza	---	Poda de Coníferas	---	Observaciones:
	Restauración de copa	---	Poda en V	---	
	Aclareo de copa	---	Poda de árbol joven	---	
	Elevación de copa	---	Reducción de copa	---	

Se Conserva	------	Observaciones:

Arq. Psj. María Guadalupe Mejía Guardia
Dictaminador Técnico 128

Croquis de localización	Fotos
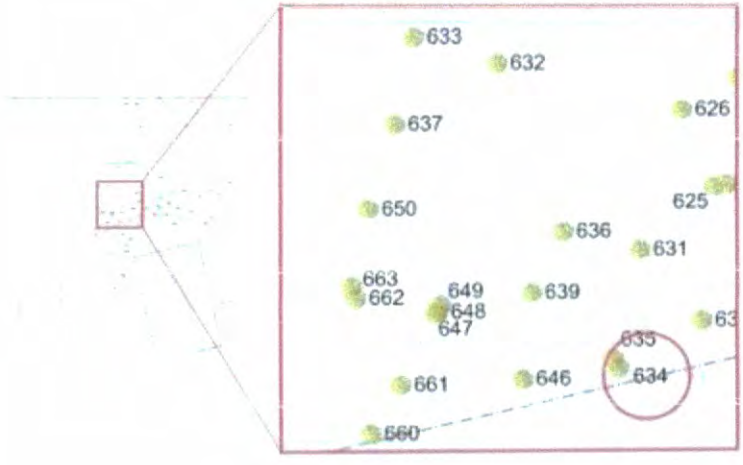	
	

Arq. Psj. María Guadalupe Mejía Guardia
Dictaminador Técnico 128

FREDEL INGENIERIA Y ARQUITECTURA SA DE CV

DICTAMEN TÉCNICO INDIVIDUAL
ÁRBOL 635

Fecha de Evaluación:	Día	24	Mes	mayo	Año	2021	Hora	9:00

Datos del solicitante y solicitud:

Domicilio del solicitante	Calle y número	**Partiendo de la Glorieta de la Lealtad en la 1° Sección del Bosque de Chapultepec y terminando en Calzada de los Poetas en la 2° sección del Bosque de Chapultepec.**				
	Colonia	San Miguel Chapultepec 1° Sección.	Alcaldía	Miguel Hidalgo.	C.P.	11580
Actividad solicitada y justificación del solicitante. **Construcción del proyecto integral de la calzada flotante los pinos para la conexión peatonal de Molino del Rey, 1ª. sección-Av. Compositores, 2a. secc. del Bosque de Chapultepec.**						

Datos Generales del árbol

Localización	Banqueta	Camellón	Glorieta	Parque	Arriate	Plaza	Propiedad Privada	Obra Civil	Maceta	Otro
	---	---	---	---	---	---	---	---	---	✓

Calle y número	Partiendo de la Glorieta de la Lealtad en la 1° Sección del Bosque de Chapultepec y terminando en Calzada de los Poetas en la 2° sección del Bosque de Chapultepec.			Colonia	San Miguel Chapultepec 1° Sección.
Entre Calle	Molino del Rey.	Y calle	Av. De los Compositores.	Alcaldía	Miguel Hidalgo.
Observaciones: El árbol se localiza fuera del área de afectación. ÁREA "I".					

Características	Nombre común y científico (genero, especie, variedad)			Mora, *Morus alba*	Caducifolio ✓	Perennifolio --
	Altura Total	12.0m		Distancia del Suelo al Follaje	6 m	
	Ancho de la copa	4.0 m	Promedio 4.0 m	Diámetro de tronco (A 1.30 m del nivel del suelo)	14.6 cm	
	Largo de la copa	4.0 m				

Interferencias										
	Follaje	✓	Inmueble	---	Mobiliario	--	Con tránsito vehicular	--	Cámaras de Seguridad	---
	Tronco	---	Cables de energía eléctrica	---	Luminarias	--	Peatonal	--	Otro	---
	Raíces	---	Registros	---	Señales de tránsito	--	Observaciones: Interferencia con follaje			

Rodeado							
	Tránsito Vehicular	---	Pasto (≤ 0.5m)	---	Árboles o plantas	✓	**Descripción del Sitio** El árbol se encuentra rodeado de árboles y plantas.
	Residuos sólidos	---	Pavimento(≤ 0.5m)	---	Registros	---	
	Muros	---	Riego	---	Compactación del Suelo	---	

	Problemas bióticos		Problemas abióticos				Observaciones
Hojas	Enfermedades	---	Marchitez	---	Contaminación	---	No se aprecian problemas en las hojas
	Plagas	---	Granizo	---	Helada	---	
	Senescentes	---	Clorosis	---	----------		

Ramas							
	Enfermedades	---	Muertas	---	Ramas caídas	---	Presenta desmoches
	Plagas	---	Vandalismo	---	Ramas desprendidas	---	
	Muérdago	---	Desmoche	✓	Heridas	---	
	Compartimentación	---	Cavidad	---	Pudrición	---	

Arq. Psj. María Guadalupe Mejía Guardia
Dictaminador Técnico 128

	Problemas bióticos		Problemas abióticos				Observaciones
Tronco	Enfermedades	---	Vandalismo	---	Cavidades	---	Presenta compartimentación, grieta longitudinal
	Plagas	---	Estrangulamiento	---	Pudriciones	---	
	Compartimentación	✓	Heridas	✓	Desmoche	---	
	Enredadera	---	Muerto	---	----------		
Raíces	Enfermedades	---	Cortadas			---	No se aprecian problemas en las raíces
	Plagas	---	Heridas			---	
	Expuestas o superficiales	---	Reprimidas o sobre el pavimento			---	
			Estranguladoras			---	

Estructura del Árbol				
	Copa mal equilibrada	----	Ápice terminal múltiple	----
	Ramas muy largas	----	Tronco inclinado (en grados)	✓ mayor a 5°
	Troncos múltiples	----	Corteza incluida	----
	Troncos codominantes	----	Chupones	----
	Ramas codominantes	----	Cola de León	----

Estructura general del árbol	
Irrecuperable	✓
Susceptible de Mejora	--
Buena	--
Muy Buena	--

Valoración del árbol:

Expectativa de vida		Presencia de otros árboles				Otros valores	
		Hectárea		100 m lineales			
5 años	---	Más de 300	✓	Más de 30	✓	Estético	✓
6 a 20	---	200 a 300	---	20 a 30	---	Científico	✓
21 a 40	✓	51 a 199	---	5 a 19	---	Histórico	---
Más de 40	---	50 o menos	---	Menos de 5	---	Socio- Cultural	✓
						Otros	---

Condición general del árbol			
Muy bueno	--	Declinante incipiente	✓
Bueno	--	Declinante Severo	-
Muerto	--		-

Manejo y conclusiones:

Alternativas para evitar el derribo			
	Trasplante	---	Observaciones:
	Adecuación de diseños constructivos	---	
	Programación y calendarización de podas	---	

Derribo				
	Existe el riesgo real y presente para las personas o para sus bienes inmuebles	---	Para evitar afectaciones significativas en la infraestructura urbana del lugar donde se encuentren	----
	Existe un riesgo real y presente para el patrimonio urbanístico o arquitectónico del Distrito Federal	---	Por mejoramiento y mantenimiento de un área verde pública	----
	Es necesario para el saneamiento de los árboles aledaños	✓	Por obra pública o privada	----
	Observaciones. El individuo tiene una estructura irrecuperable y una condición general declinante severa, por lo que se recomienda el retiro para evitar que se convierta en un árbol de riesgo, además de ser necesario para el saneamiento de los árboles aledaños.			

Poda					
	Limpieza	---	Poda de Coníferas	---	Observaciones:
	Restauración de copa	---	Poda en V	---	
	Aclareo de copa	---	Poda de árbol joven	---	
	Elevación de copa	---	Reducción de copa	---	

Se Conserva	---	Observaciones:

Arq. Psj. María Guadalupe Mejía Guardia
Dictaminador Técnico 128

Croquis de localización	Fotos
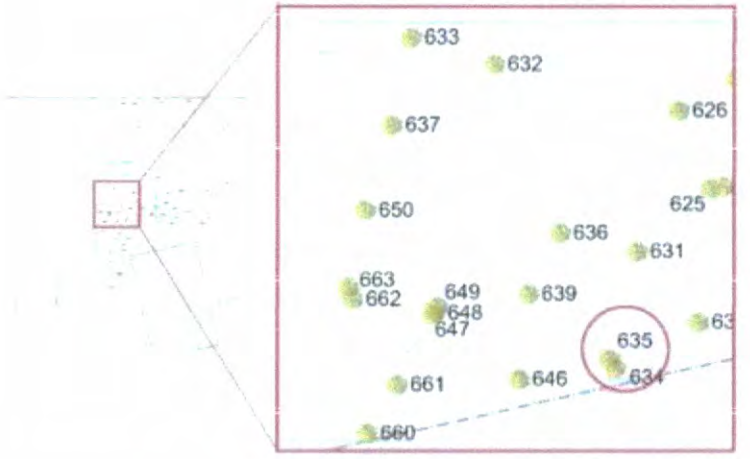	
	

Arq. Psj. María Guadalupe Mejía Guardia
Dictaminador Técnico 128

FREDEL INGENIERIA Y ARQUITECTURA S.A. DE C.V.

DICTAMEN TÉCNICO INDIVIDUAL
ÁRBOL 636

Fecha de Evaluación:	Día	24	Mes	mayo	Año	2021	Hora	9:00

Datos del solicitante y solicitud:

Domicilio del solicitante	Calle y número	**Partiendo de la Glorieta de la Lealtad en la 1° Sección del Bosque de Chapultepec y terminando en Calzada de los Poetas en la 2° sección del Bosque de Chapultepec.**----------				
	Colonia	San Miguel Chapultepec 1° Sección.	Alcaldía	Miguel Hidalgo.	C.P.	11580
Actividad solicitada y justificación del solicitante. **Construcción del proyecto integral de la calzada flotante los pinos para la conexión peatonal de Molino del Rey, 1ª. sección-Av. Compositores, 2a. secc. del Bosque de Chapultepec.**						

Datos Generales del árbol

Localización

Banqueta	Camellón	Glorieta	Parque	Arriate	Plaza	Propiedad Privada	Obra Civil	Maceta	Otro
----------	----------	----------	----------	----------	----------	----------	----------	----------	✓

Calle y número	Partiendo de la Glorieta de la Lealtad en la 1° Sección del Bosque de Chapultepec y terminando en Calzada de los Poetas en la 2° sección del Bosque de Chapultepec.			Colonia	San Miguel Chapultepec 1° Sección.
Entre Calle	Molino del Rey.	Y calle	Av. De los Compositores.	Alcaldía	Miguel Hidalgo.
Observaciones: El árbol se localiza fuera del área de afectación. ÁREA "I".					

Características

Nombre común y científico (genero, especie, variedad)			Mora, *Morus alba*----------	Caducifolio ✓	Perennifolio --
Altura Total	14.0m		Distancia del Suelo al Follaje	7 m ----------	
Ancho de la copa	6.0 m	Promedio 6.0 m	Diámetro de tronco (A 1.30 m del nivel del suelo)	17.0 cm ----------	
Largo de la copa	6.0 m			----------	

Interferencias

Follaje	✓	Inmueble	---	Mobiliario	--	Con tránsito vehicular	--	Cámaras de Seguridad	---
Tronco	---	Cables de energía eléctrica	---	Luminarias	--	Peatonal	--	Otro	---
Raíces	---	Registros	---	Señales de tránsito	--	Observaciones: Interferencia con follaje----------			

Rodeado

Tránsito Vehicular	---	Pasto (≤ 0.5m)	---	Árboles o plantas	✓	**Descripción del Sitio** El árbol se encuentra rodeado de árboles y plantas. --
Residuos sólidos	---	Pavimento(≤ 0.5m)	---	Registros	---	
Muros	---	Riego	---	Compactación del Suelo	---	

Problemas bióticos		Problemas abióticos		Observaciones

Hojas

Enfermedades	---	Marchitez	---	Contaminación	---	No se aprecian problemas en las hojas----------
Plagas	---	Granizo	---	Helada	---	
Senescentes	---	Clorosis	---	----------		

Ramas

Enfermedades	---	Muertas	---	Ramas caídas	---	Presenta herida de poda en ramas la cual presenta pudrición----------
Plagas	---	Vandalismo	---	Ramas desprendidas	---	
Muérdago	---	Desmoche	---	Heridas	✓	
Compartimentación	---	Cavidad	---	Pudrición	✓	

Arq. Psj. María Guadalupe Mejía Guardia
Dictaminador Técnico 128

Problemas bióticos			Problemas abióticos				Observaciones
Tronco	Enfermedades	---	Vandalismo	✓	Cavidades	---	Presenta desmoche de uno de los troncos, vandalismo, descortezamiento y herida compartimentada con xilema expuesto.
	Plagas	---	Estrangulamiento	---	Pudriciones	---	
	Compartimentación	✓	Heridas	✓	Desmoche	✓	
	Enredadera	---	Muerto	---	----------		

Raíces	Enfermedades	---	Cortadas	---	No se aprecian problemas en las raíces
	Plagas	---	Heridas	---	
	Expuestas o superficiales	---	Reprimidas o sobre el pavimento	---	
			Estranguladoras	---	

Estructura del Árbol				
	Copa mal equilibrada	----	Ápice terminal múltiple	----
	Ramas muy largas	----	Tronco inclinado (en grados)	----
	Troncos múltiples	----	Corteza incluida	✓
	Troncos codominantes	✓	Chupones	✓
	Ramas codominantes	✓	Cola de León	----

Estructura general del árbol	
Irrecuperable	✓
Susceptible de Mejora	--
Buena	--
Muy Buena	--

Valoración del árbol:

Expectativa de vida		Presencia de otros árboles				Otros valores	
		Hectárea		100 m lineales			
5 años	---	Más de 300	✓	Más de 30	✓	Estético	✓
6 a 20	---	200 a 300	---	20 a 30	---	Científico	✓
21 a 40	✓	51 a 199	---	5 a 19	---	Histórico	---
Más de 40	--	50 o menos	---	Menos de 5	---	Socio- Cultural	✓
						Otros	---

Condición general del árbol			
Muy bueno	--	Declinante incipiente	✓
Bueno	--	Declinante Severo	-
Muerto	--		-

Manejo y conclusiones:

Alternativas para evitar el derribo			
	Trasplante	---	Observaciones:
	Adecuación de diseños constructivos	---	
	Programación y calendarización de podas	---	

Derribo				
	Existe el riesgo real y presente para las personas o para sus bienes inmuebles	---	Para evitar afectaciones significativas en la infraestructura urbana del lugar donde se encuentren	----
	Existe un riesgo real y presente para el patrimonio urbanístico o arquitectónico del Distrito Federal	---	Por mejoramiento y mantenimiento de un área verde pública	----
	Es necesario para el saneamiento de los árboles aledaños	---	Por obra pública o privada	----
	Observaciones.			

Poda					
	Limpieza	---	Poda de Coníferas	---	Observaciones:
	Restauración de copa	---	Poda en V	---	
	Aclareo de copa	---	Poda de árbol joven	---	
	Elevación de copa	---	Reducción de copa	---	

Se Conserva	✓	Observaciones: El árbol se conserva, pero se recomienda realizar mantenimiento periódico para garantizar la permanencia del individuo en buen estado..

Arq. Psj. María Guadalupe Mejía Guardia
Dictaminador Técnico 128

Croquis de localización	Fotos
	
	

Arq. Psj. María Guadalupe Mejía Guardia
Dictaminador Técnico 128

FREDEL INGENIERIA Y ARQUITECTURA S.A. DE C.V.

DICTAMEN TÉCNICO INDIVIDUAL
ÁRBOL 637

Fecha de Evaluación:	Día	24	Mes	mayo	Año	2021	Hora	9:00

Datos del solicitante y solicitud:

Domicilio del solicitante	Calle y número	**Partiendo de la Glorieta de la Lealtad en la 1° Sección del Bosque de Chapultepec y terminando en Calzada de los Poetas en la 2° sección del Bosque de Chapultepec.**			
	Colonia	San Miguel Chapultepec 1° Sección.	Alcaldía	Miguel Hidalgo.	C.P. 11580
Actividad solicitada y justificación del solicitante. **Construcción del proyecto integral de la calzada flotante los pinos para la conexión peatonal de Molino del Rey, 1ª. sección-Av. Compositores, 2a. secc. del Bosque de Chapultepec.**					

Datos Generales del árbol

Localización

Banqueta	Camellón	Glorieta	Parque	Arriate	Plaza	Propiedad Privada	Obra Civil	Maceta	Otro
---	---	---	---	---	---	---	---	---	✓

Calle y número	Partiendo de la Glorieta de la Lealtad en la 1° Sección del Bosque de Chapultepec y terminando en Calzada de los Poetas en la 2° sección del Bosque de Chapultepec.			Colonia	San Miguel Chapultepec 1° Sección.
Entre Calle	Molino del Rey.	Y calle	Av. De los Compositores.	Alcaldía	Miguel Hidalgo.
Observaciones: El árbol se localiza fuera del área de afectación. ÁREA "I".					

Características

Nombre común y científico (genero, especie, variedad)			Cedro blanco, *Callitropsis lusitanica*	Caducifolio --	Perennifolio --
Altura Total	4 m		Distancia del Suelo al Follaje	1 m	
Ancho de la copa	2.5 m	Promedio 2.5 m	Diámetro de tronco (A 1.30 m del nivel del suelo)	12 cm	
Largo de la copa	2.5 m				

Interferencias

Follaje	---	Inmueble	---	Mobiliario	--	Con tránsito vehicular	--	Cámaras de Seguridad	---
Tronco	---	Cables de energía eléctrica	---	Luminarias	--	Peatonal	--	Otro	✓
Raíces	---	Registros	---	Señales de tránsito	--	Observaciones: Presenta interferencia con reja.			

Rodeado

Tránsito Vehicular	---	Pasto (≤ 0.5m)	---	Árboles o plantas	✓	**Descripción del Sitio** El árbol se encuentra rodeado de árboles y plantas.
Residuos sólidos	---	Pavimento(≤ 0.5m)	---	Registros	---	
Muros	---	Riego	---	Compactación del Suelo	---	

	Problemas bióticos		Problemas abióticos			Observaciones
Hojas	Enfermedades	---	Marchitez	---	Contaminación ---	El individuo se encuentra muerto en pie.
	Plagas	---	Granizo	---	Helada ---	
	Senescentes	---	Clorosis	---	---	

Ramas	Enfermedades	---	Muertas	---	Ramas caídas	---	El individuo se encuentra muerto en pie.
	Plagas	---	Vandalismo	---	Ramas desprendidas	---	
	Muérdago	---	Desmoche	---	Heridas	---	
	Compartimentación	---	Cavidad	---	Pudrición	---	

Arq. Psj. María Guadalupe Mejía Guardia
Dictaminador Técnico 128

	Problemas bióticos		Problemas abióticos				Observaciones
Tronco	Enfermedades	---	Vandalismo	---	Cavidades	---	El individuo se encuentra muerto en pie.
	Plagas	---	Estrangulamiento	---	Pudriciones	---	
	Compartimentación	---	Heridas	---	Desmoche	---	
	Enredadera	---	Muerto	---	----------		

Raíces	Enfermedades	---	Cortadas	---	El individuo se encuentra muerto en pie.
	Plagas	---	Heridas	---	
	Expuestas o superficiales	---	Reprimidas o sobre el pavimento	---	
			Estranguladoras	---	

Estructura del Árbol	Copa mal equilibrada	----	Ápice terminal múltiple	----
	Ramas muy largas	----	Tronco inclinado (en grados)	----
	Troncos múltiples	----	Corteza incluida	----
	Troncos codominantes	----	Chupones	----
	Ramas codominantes	----	Cola de León	----

Estructura general del árbol	
Irrecuperable	✓
Susceptible de Mejora	--
Buena	--
Muy Buena	--

Valoración del árbol:

Expectativa de vida		Presencia de otros árboles				Otros valores	
		Hectárea		100 m lineales			
5 años	---	Más de 300	✓	Más de 30	✓	Estético	---
6 a 20	---	200 a 300	---	20 a 30	---	Científico	---
21 a 40	---	51 a 199	---	5 a 19	---	Histórico	---
Más de 40	---	50 o menos	---	Menos de 5	---	Socio- Cultural	✓
						Otros	---

Condición general del árbol			
Muy bueno	--	Declinante incipiente	- -
Bueno	--	Declinante Severo	- -
Muerto	✓		

Manejo y conclusiones:

Alternativas para evitar el derribo	Trasplante	---	Observaciones:
	Adecuación de diseños constructivos	---	
	Programación y calendarización de podas	---	

Derribo	Existe el riesgo real y presente para las personas o para sus bienes inmuebles	---	Para evitar afectaciones significativas en la infraestructura urbana del lugar donde se encuentren	----
	Existe un riesgo real y presente para el patrimonio urbanístico o arquitectónico del Distrito Federal	---	Por mejoramiento y mantenimiento de un área verde pública	----
	Es necesario para el saneamiento de los árboles aledaños	---	Por obra pública o privada	----
	Observaciones.			

Poda	Limpieza	---	Poda de Coníferas	---	Observaciones:
	Restauración de copa	---	Poda en V	---	
	Aclareo de copa	---	Poda de árbol joven	---	
	Elevación de copa	---	Reducción de copa	---	

Se Conserva	✓	Observaciones: El individuo está muerto, sin embargo se conserva ya que no causa interferencia con el trazo del proyecto.

Arq. Psj. María Guadalupe Mejía Guardia
Dictaminador Técnico 128

Croquis de localización	Fotos
	

Arq. Psj. María Guadalupe Mejía Guardia
Dictaminador Técnico 128

FIRDEL INGENIERIA Y ARQUITECTURA SA DE CV

DICTAMEN TÉCNICO INDIVIDUAL
ÁRBOL 638

Fecha de Evaluación:	Día	24	Mes	mayo	Año	2021	Hora	9:00

Datos del solicitante y solicitud:

Domicilio del solicitante	Calle y número	**Partiendo de la Glorieta de la Lealtad en la 1° Sección del Bosque de Chapultepec y terminando en Calzada de los Poetas en la 2° sección del Bosque de Chapultepec.**			
	Colonia	San Miguel Chapultepec 1° Sección.	Alcaldía	Miguel Hidalgo.	C.P. 11580
Actividad solicitada y justificación del solicitante. **Construcción del proyecto integral de la calzada flotante los pinos para la conexión peatonal de Molino del Rey, 1ª. sección-Av. Compositores, 2a. secc. del Bosque de Chapultepec.**					

Datos Generales del árbol

Localización

Banqueta	Camellón	Glorieta	Parque	Arriate	Plaza	Propiedad Privada	Obra Civil	Maceta	Otro
----------	----------	----------	----------	----------	----------	----------	----------	----------	✓

Calle y número	Partiendo de la Glorieta de la Lealtad en la 1° Sección del Bosque de Chapultepec y terminando en Calzada de los Poetas en la 2° sección del Bosque de Chapultepec.			Colonia	San Miguel Chapultepec 1° Sección.
Entre Calle	Molino del Rey.	Y calle	Av. De los Compositores.	Alcaldía	Miguel Hidalgo.
Observaciones: El árbol se localiza fuera del área de afectación. ÁREA "I".					

Características

Nombre común y científico (genero, especie, variedad)			Cedro blanco, *Callitropsis lusitanica*----------	Caducifolio --	Perennifolio ✓
Altura Total	15.0 m		Distancia del Suelo al Follaje	7 m ----------	
Ancho de la copa	2.0 m	Promedio 2.0m	Diámetro de tronco (A 1.30 m del nivel del suelo)	13.5 cm ----------	
Largo de la copa	2.0m			----------	

Interferencias

Follaje	✓	Inmueble	---	Mobiliario	--	Con tránsito vehicular	--	Cámaras de Seguridad	---
Tronco	---	Cables de energía eléctrica	---	Luminarias	--	Peatonal	--	Otro	---
Raíces	---	Registros	---	Señales de tránsito	--	Observaciones: Presenta interferencia con follaje----------			

Rodeado

Tránsito Vehicular	---	Pasto (≤ 0.5m)	---	Árboles o plantas	✓	**Descripción del Sitio** El árbol se encuentra rodeado de árboles y plantas. --
Residuos sólidos	---	Pavimento(≤ 0.5m)	---	Registros	---	
Muros	---	Riego	---	Compactación del Suelo	---	

Problemas bióticos			Problemas abióticos			Observaciones
Hojas						
Enfermedades	---	Marchitez	---	Contaminación	---	No presenta problemas en el follaje--
Plagas	---	Granizo	---	Helada	---	
Senescentes	---	Clorosis	---	----------		
Ramas						
Enfermedades	---	Muertas	✓	Ramas caídas	---	Presenta algunas ramas muertas y copa elevada----------
Plagas	---	Vandalismo	---	Ramas desprendidas	---	
Muérdago	---	Desmoche	---	Heridas	---	
Compartimentación	---	Cavidad	---	Pudrición	---	

Arq. Psj. María Guadalupe Mejía Guardia
Dictaminador Técnico 128

	Problemas bióticos		Problemas abióticos				Observaciones
Tronco	Enfermedades	✓	Vandalismo	---	Cavidades	✓	Presenta secreción por estrés hídrico y cavidad en el tronco.
	Plagas	---	Estrangulamiento	---	Pudriciones	---	
	Compartimentación	---	Heridas	---	Desmoche	---	
	Enredadera	---	Muerto	---	----------		

Raíces	Enfermedades	---	Cortadas	---	No se aprecian problemas en las raíces
	Plagas	---	Heridas	---	
	Expuestas o superficiales	---	Reprimidas o sobre el pavimento	---	
			Estranguladoras	---	

Estructura del Árbol	Copa mal equilibrada	✓	Ápice terminal múltiple	----
	Ramas muy largas	----	Tronco inclinado (en grados)	----
	Troncos múltiples	----	Corteza incluida	----
	Troncos codominantes	----	Chupones	----
	Ramas codominantes	----	Cola de León	----

Estructura general del árbol	
Irrecuperable	✓
Susceptible de Mejora	—
Buena	--
Muy Buena	--

Valoración del árbol:

Expectativa de vida		Presencia de otros árboles				Otros valores	
		Hectárea		100 m lineales			
5 años	✓	Más de 300	✓	Más de 30	✓	Estético	✓
6 a 20	---	200 a 300	---	20 a 30	---	Científico	✓
21 a 40	---	51 a 199	---	5 a 19	---	Histórico	✓
Más de 40	---	50 o menos	---	Menos de 5	---	Socio- Cultural	✓
						Otros	---

Condición general del árbol			
Muy bueno	--	Declinante incipiente	- -
Bueno	--	Declinante Severo	✓
Muerto	--		

Manejo y conclusiones:

Alternativas para evitar el derribo	Trasplante	---	Observaciones:
	Adecuación de diseños constructivos	---	
	Programación y calendarización de podas	---	

Derribo	Existe el riesgo real y presente para las personas o para sus bienes inmuebles	---	Para evitar afectaciones significativas en la infraestructura urbana del lugar donde se encuentren	----
	Existe un riesgo real y presente para el patrimonio urbanístico o arquitectónico del Distrito Federal	---	Por mejoramiento y mantenimiento de un área verde pública	----
	Es necesario para el saneamiento de los árboles aledaños	✓	Por obra pública o privada	----
	Observaciones. El individuo tiene una estructura irrecuperable y una condición general declinante severa, por lo que se recomienda el retiro para evitar que se convierta en un árbol de riesgo, además de ser necesario para el saneamiento de los árboles aledaños.			

Poda	Limpieza	---	Poda de Coníferas	---	Observaciones:
	Restauración de copa	---	Poda en V	---	
	Aclareo de copa	---	Poda de árbol joven	---	
	Elevación de copa	---	Reducción de copa	---	

Se Conserva	—	Observaciones:

Arq. Psj. María Guadalupe Mejía Guardia
Dictaminador Técnico 128

Croquis de localización	Fotos
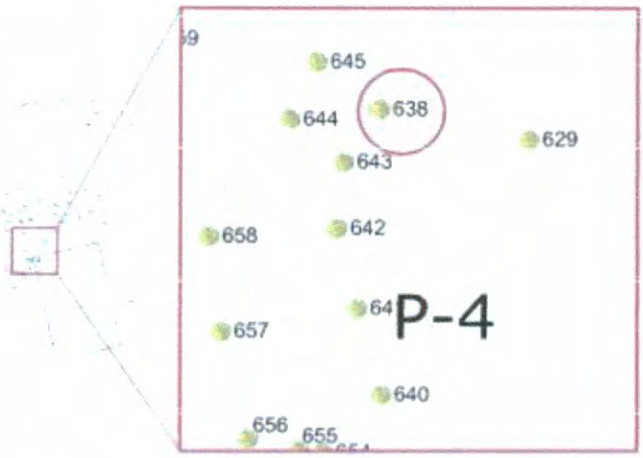	
	

Arq. Psj. María Guadalupe Mejía Guardia
Dictaminador Técnico 128

FREDEL INGENIERIA Y ARQUITECTURA S.A. DE C.V.

DICTAMEN TÉCNICO INDIVIDUAL
ÁRBOL 639

Fecha de Evaluación:	Día	24	Mes	mayo	Año	2021	Hora	9:00

Datos del solicitante y solicitud:

Domicilio del solicitante	Calle y número	**Partiendo de la Glorieta de la Lealtad en la 1° Sección del Bosque de Chapultepec y terminando en Calzada de los Poetas en la 2° sección del Bosque de Chapultepec.**----------				
	Colonia	San Miguel Chapultepec 1° Sección.	Alcaldía	Miguel Hidalgo.	C.P.	11580
Actividad solicitada y justificación del solicitante. **Construcción del proyecto integral de la calzada flotante los pinos para la conexión peatonal de Molino del Rey, 1ª. sección-Av. Compositores, 2a. secc. del Bosque de Chapultepec.**						

Datos Generales del árbol

Localización

Banqueta	Camellón	Glorieta	Parque	Arriate	Plaza	Propiedad Privada	Obra Civil	Maceta	Otro
---	---	---	---	---	---	---	---	---	✓

Calle y número	Partiendo de la Glorieta de la Lealtad en la 1° Sección del Bosque de Chapultepec y terminando en Calzada de los Poetas en la 2° sección del Bosque de Chapultepec.			Colonia	San Miguel Chapultepec 1° Sección.
Entre Calle	Molino del Rey.	Y calle	Av. De los Compositores.	Alcaldía	Miguel Hidalgo.
Observaciones: El árbol se localiza fuera del área de afectación. ÁREA "I".					

Características

Nombre común y científico (genero, especie, variedad)			Mora, *Morus alba*----------	Caducifolio ✓ Perennifolio --
Altura Total	10.0 m		Distancia del Suelo al Follaje	5 m ----------
Ancho de la copa	4.0 m	Promedio 4.0m	Diámetro de tronco (A 1.30 m del nivel del suelo)	14.1 cm ----------
Largo de la copa	4.0m			----------

Interferencias

Follaje	✓	Inmueble	---	Mobiliario	--	Con tránsito vehicular	--	Cámaras de Seguridad	---
Tronco	---	Cables de energía eléctrica	---	Luminarias	--	Peatonal	--	Otro	---
Raíces	---	Registros	---	Señales de tránsito	--	Observaciones: Presenta interferencia con follaje----------			

Rodeado

Tránsito Vehicular	---	Pasto (≤ 0.5m)	---	Árboles o plantas	✓	**Descripción del Sitio** El árbol se encuentra rodeado de árboles y plantas. --
Residuos sólidos	---	Pavimento(≤ 0.5m)	---	Registros	---	
Muros	---	Riego	---	Compactación del Suelo	---	

Problemas bióticos			Problemas abióticos			Observaciones
Hojas						
Enfermedades	---	Marchitez	---	Contaminación	---	No presenta problemas en el follaje-
Plagas	---	Granizo	---	Helada	---	
Senescentes	---	Clorosis	---	----------		
Ramas						
Enfermedades	---	Muertas	✓	Ramas caídas	---	Presenta ramas muertas.
Plagas	---	Vandalismo	---	Ramas desprendidas	---	
Muérdago	---	Desmoche	---	Heridas	---	
Compartimentación	---	Cavidad	---	Pudrición	---	

Arq. Psj. María Guadalupe Mejía Guardia
Dictaminador Técnico 128

	Problemas bióticos		Problemas abióticos				Observaciones
Tronco	Enfermedades	---	Vandalismo	---	Cavidades	✓	Presenta desmoche, brazo con cavidad y compartimentación y compartimentación en el fuste.
	Plagas	---	Estrangulamiento	---	Pudriciones	---	
	Compartimentación	✓	Heridas	---	Desmoche	✓	
	Enredadera	---	Muerto	---	----------		
Raíces	Enfermedades	---	Cortadas			---	No se aprecian problemas en las raíces
	Plagas	---	Heridas			---	
	Expuestas o superficiales	---	Reprimidas o sobre el pavimento			---	
			Estranguladoras			---	

Estructura del Árbol				
	Copa mal equilibrada	----	Ápice terminal múltiple	----
	Ramas muy largas	----	Tronco inclinado (en grados)	✓ 30°
	Troncos múltiples	----	Corteza incluida	✓
	Troncos codominantes	✓	Chupones	----
	Ramas codominantes	✓	Cola de León	----

Estructura general del árbol	
Irrecuperable	✓
Susceptible de Mejora	--
Buena	--
Muy Buena	--

Valoración del árbol:

Expectativa de vida		Presencia de otros árboles				Otros valores	
		Hectárea		100 m lineales			
5 años	✓	Más de 300	✓	Más de 30	✓	Estético	✓
6 a 20	---	200 a 300	---	20 a 30	---	Científico	✓
21 a 40	---	51 a 199	---	5 a 19	---	Histórico	---
Más de 40	---	50 o menos	---	Menos de 5	---	Socio- Cultural	✓
						Otros	---

Condición general del árbol			
Muy bueno	--	Declinante incipiente	--
Bueno	--	Declinante Severo	✓
Muerto	--		

Manejo y conclusiones:

Alternativas para evitar el derribo			
	Trasplante	---	Observaciones:
	Adecuación de diseños constructivos	---	
	Programación y calendarización de podas	---	

Derribo				
	Existe el riesgo real y presente para las personas o para sus bienes inmuebles	---	Para evitar afectaciones significativas en la infraestructura urbana del lugar donde se encuentren	----
	Existe un riesgo real y presente para el patrimonio urbanístico o arquitectónico del Distrito Federal	---	Por mejoramiento y mantenimiento de un área verde pública	----
	Es necesario para el saneamiento de los árboles aledaños	---	Por obra pública o privada	----
	Observaciones.			

Poda					
	Limpieza	---	Poda de Coníferas	---	Observaciones:
	Restauración de copa	---	Poda en V	---	
	Aclareo de copa	---	Poda de árbol joven	---	
	Elevación de copa	---	Reducción de copa	---	

Se Conserva	✓	Observaciones: El árbol se conserva, pero se recomienda realizar mantenimiento periódico para garantizar la permanencia del individuo en buen estado.

Arq. Psj. María Guadalupe Mejía Guardia
Dictaminador Técnico 128

Croquis de localización	Fotos
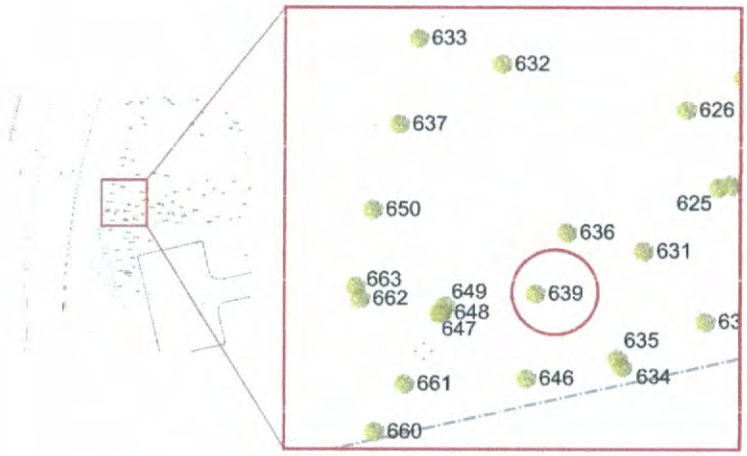	
	

Arq. Psj. María Guadalupe Mejía Guardia
Dictaminador Técnico 128

FREDEL INGENIERIA Y ARQUITECTURA S.A. DE C.V.

DICTAMEN TÉCNICO INDIVIDUAL
ÁRBOL 640

Fecha de Evaluación:	Día	24	Mes	mayo	Año	2021	Hora	9:00

Datos del solicitante y solicitud:

Domicilio del solicitante	Calle y número	**Partiendo de la Glorieta de la Lealtad en la 1° Sección del Bosque de Chapultepec y terminando en Calzada de los Poetas en la 2° sección del Bosque de Chapultepec.**				
	Colonia	San Miguel Chapultepec 1° Sección.	Alcaldía	Miguel Hidalgo.	C.P.	11580
Actividad solicitada y justificación del solicitante. **Construcción del proyecto integral de la calzada flotante los pinos para la conexión peatonal de Molino del Rey, 1ª. sección-Av. Compositores, 2a. secc. del Bosque de Chapultepec.**						

Datos Generales del árbol

Localización

Banqueta	Camellón	Glorieta	Parque	Arriate	Plaza	Propiedad Privada	Obra Civil	Maceta	Otro
---	---	---	---	---	---	---	---	---	✓

Calle y número	Partiendo de la Glorieta de la Lealtad en la 1° Sección del Bosque de Chapultepec y terminando en Calzada de los Poetas en la 2° sección del Bosque de Chapultepec.			Colonia	San Miguel Chapultepec 1° Sección.
Entre Calle	Molino del Rey.	Y calle	Av. De los Compositores.	Alcaldía	Miguel Hidalgo.
Observaciones: El árbol se localiza fuera del área de afectación. ÁREA "I".					

Características

Nombre común y científico (genero, especie, variedad)			Mora, *Morus alba*	Caducifolio ✓	Perennifolio --
Altura Total	13.0 m		Distancia del Suelo al Follaje	6 m	
Ancho de la copa	5.0 m	Promedio 5.0m	Diámetro de tronco (A 1.30 m del nivel del suelo)	19.5 cm	
Largo de la copa	5.0m				

Interferencias

Follaje	✓	Inmueble	---	Mobiliario	--	Con tránsito vehicular	--	Cámaras de Seguridad	---
Tronco	---	Cables de energía eléctrica	---	Luminarias	--	Peatonal	--	Otro	---
Raíces	---	Registros	---	Señales de tránsito	--	Observaciones: Presenta interferencia con follaje			

Rodeado

Tránsito Vehicular	---	Pasto (≤ 0.5m)	---	Árboles o plantas	✓	**Descripción del Sitio** El árbol se encuentra rodeado de árboles y plantas.
Residuos sólidos	---	Pavimento(≤ 0.5m)	---	Registros	---	
Muros	---	Riego	---	Compactación del Suelo	---	

Problemas bióticos			Problemas abióticos			Observaciones
Hojas						
Enfermedades	---	Marchitez	---	Contaminación	---	No presenta problemas en el follaje
Plagas	---	Granizo	---	Helada	---	
Senescentes	---	Clorosis	---	---		
Ramas						
Enfermedades	---	Muertas	---	Ramas caídas	---	No presenta problemas en las ramas
Plagas	---	Vandalismo	---	Ramas desprendidas	---	
Muérdago	---	Desmoche	---	Heridas	---	
Compartimentación	---	Cavidad	---	Pudrición	---	

Arq. Psj. María Guadalupe Mejía Guardia
Dictaminador Técnico 128

Problemas bióticos			Problemas abióticos				Observaciones
Tronco	Enfermedades	---	Vandalismo	✓	Cavidades	✓	Presenta compartimentación cavidad en la base del tronco, pudrición y vandalismo
	Plagas	---	Estrangulamiento	---	Pudriciones	✓	
	Compartimentación	✓	Heridas	---	Desmoche	---	
	Enredadera	---	Muerto	---	----------		

Raíces	Enfermedades	---	Cortadas	---	No se aprecian problemas en las raíces
	Plagas	---	Heridas	---	
	Expuestas o superficiales	---	Reprimidas o sobre el pavimento	---	
			Estranguladoras	---	

Estructura del Árbol	Copa mal equilibrada	----	Ápice terminal múltiple	----
	Ramas muy largas	----	Tronco inclinado (en grados)	----
	Troncos múltiples	----	Corteza incluida	✓
	Troncos codominantes	✓	Chupones	✓
	Ramas codominantes	✓	Cola de León	----

Estructura general del árbol	
Irrecuperable	--
Susceptible de Mejora	✓
Buena	--
Muy Buena	--

Valoración del árbol:

Expectativa de vida		Presencia de otros árboles				Otros valores	
		Hectárea		100 m lineales			
5 años	---	Más de 300	✓	Más de 30	✓	Estético	✓
6 a 20	---	200 a 300	---	20 a 30	---	Científico	✓
21 a 40	---	51 a 199	---	5 a 19	---	Histórico	---
Más de 40	✓	50 o menos	---	Menos de 5	---	Socio- Cultural	✓
						Otros	---

Condición general del árbol			
Muy bueno	--	Declinante incipiente	-
Bueno	✓	Declinante Severo	-
Muerto	--		-

Manejo y conclusiones:

Alternativas para evitar el derribo	Trasplante	---	Observaciones:
	Adecuación de diseños constructivos	---	
	Programación y calendarización de podas	---	

Derribo	Existe el riesgo real y presente para las personas o para sus bienes inmuebles	---	Para evitar afectaciones significativas en la infraestructura urbana del lugar donde se encuentren	----
	Existe un riesgo real y presente para el patrimonio urbanístico o arquitectónico del Distrito Federal	---	Por mejoramiento y mantenimiento de un área verde pública	----
	Es necesario para el saneamiento de los árboles aledaños	---	Por obra pública o privada	----
	Observaciones.			

Poda	Limpieza	---	Poda de Coníferas	---	Observaciones:	
	Restauración de copa	---	Poda en V	---		
	Aclareo de copa	---	Poda de árbol joven	---		
	Elevación de copa	---	Reducción de copa	---		

Se Conserva	✓	Observaciones: El árbol se conserva, pero se recomienda realizar mantenimiento periódico para garantizar la permanencia del individuo en buen estado.

Arq. Psj. María Guadalupe Mejía Guardia
Dictaminador Técnico 128

Croquis de localización	Fotos
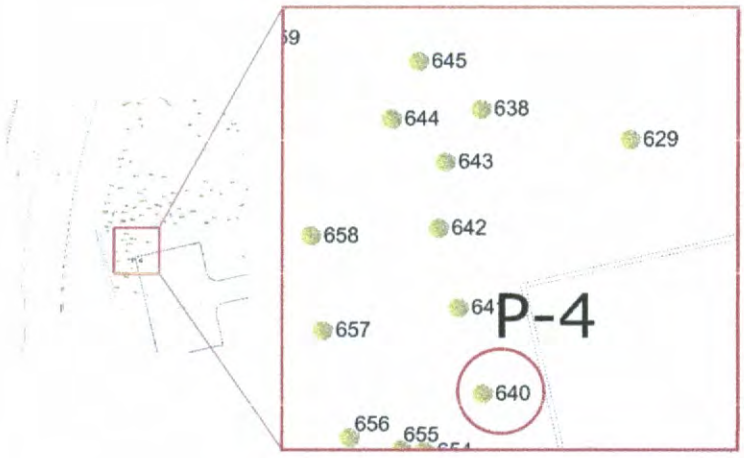	
	

Arq. Psj. María Guadalupe Mejía Guardia
Dictaminador Técnico 128

FREDEL INGENIERIA Y ARQUITECTURA S.A. DE C.V.

DICTAMEN TÉCNICO INDIVIDUAL
ÁRBOL 641

Fecha de Evaluación:	Día	24	Mes	mayo	Año	2021	Hora	9:00

Datos del solicitante y solicitud:

Domicilio del solicitante	Calle y número	Partiendo de la Glorieta de la Lealtad en la 1° Sección del Bosque de Chapultepec y terminando en Calzada de los Poetas en la 2° sección del Bosque de Chapultepec.----------				
	Colonia	San Miguel Chapultepec 1° Sección.	Alcaldía	Miguel Hidalgo.	C.P.	11580
Actividad solicitada y justificación del solicitante. **Construcción del proyecto integral de la calzada flotante los pinos para la conexión peatonal de Molino del Rey, 1ª. sección-Av. Compositores, 2a. secc. del Bosque de Chapultepec.**						

Datos Generales del árbol

Localización

Banqueta	Camellón	Glorieta	Parque	Arriate	Plaza	Propiedad Privada	Obra Civil	Maceta	Otro
----------	----------	----------	----------	----------	----------	----------	----------	----------	✓

Calle y número	Partiendo de la Glorieta de la Lealtad en la 1° Sección del Bosque de Chapultepec y terminando en Calzada de los Poetas en la 2° sección del Bosque de Chapultepec.			Colonia	San Miguel Chapultepec 1° Sección.
Entre Calle	Molino del Rey.	Y calle	Av. De los Compositores.	Alcaldía	Miguel Hidalgo.
Observaciones: El árbol se localiza fuera del área de afectación. ÁREA "I".					

Características

Nombre común y científico (genero, especie, variedad)			Mora, *Morus alba*----------	Caducifolio ✓	Perennifolio --
Altura Total	12.0 m		Distancia del Suelo al Follaje	6 m ----------	
Ancho de la copa	4.0 m	Promedio 4.0m	Diámetro de tronco (A 1.30 m del nivel del suelo)	12.2 cm ----------	
Largo de la copa	4.0m			----------	

Interferencias

Follaje	✓	Inmueble	---	Mobiliario	--	Con tránsito vehicular	--	Cámaras de Seguridad	---
Tronco	---	Cables de energía eléctrica	---	Luminarias	--	Peatonal	--	Otro	---
Raíces	---	Registros	---	Señales de tránsito	--	Observaciones: Presenta interferencia con follaje----------			

Rodeado

Tránsito Vehicular	---	Pasto (≤ 0.5m)	---	Árboles o plantas	✓	**Descripción del Sitio** El árbol se encuentra rodeado de árboles y plantas. --
Residuos sólidos	---	Pavimento(≤ 0.5m)	---	Registros	---	
Muros	---	Riego	---	Compactación del Suelo	---	

Problemas bióticos		Problemas abióticos				Observaciones
Hojas						
Enfermedades	---	Marchitez	---	Contaminación	---	No presenta problemas en el follaje-
Plagas	---	Granizo	---	Helada	---	
Senescentes	---	Clorosis	---	----------		
Ramas						
Enfermedades	---	Muertas	---	Ramas caídas	---	Presenta desmoches----------
Plagas	---	Vandalismo	---	Ramas desprendidas	---	
Muérdago	---	Desmoche	✓	Heridas	---	
Compartimentación	---	Cavidad	---	Pudrición	---	

Arq. Psj. María Guadalupe Mejía Guardia
Dictaminador Técnico 128

	Problemas bióticos		Problemas abióticos				Observaciones
Tronco	Enfermedades	✓	Vandalismo	---	Cavidades	✓	Presenta compartimentación, cavidades y cancros
	Plagas	---	Estrangulamiento	---	Pudriciones	---	
	Compartimentación	✓	Heridas	---	Desmoche	---	
	Enredadera	---	Muerto	---	----------		

Raíces	Enfermedades	---	Cortadas	---	No se aprecian problemas en las raíces
	Plagas	---	Heridas	---	
	Expuestas o superficiales	---	Reprimidas o sobre el pavimento	---	
			Estranguladoras	---	

Estructura del Árbol	Copa mal equilibrada	----	Ápice terminal múltiple	----	
	Ramas muy largas	----	Tronco inclinado (en grados)	----	
	Troncos múltiples	----	Corteza incluida	----	
	Troncos codominantes	----	Chupones/rebrotes	✓	
	Ramas codominantes	----	Cola de León	----	

Estructura general del árbol	
Irrecuperable	✓
Susceptible de Mejora	--
Buena	-
Muy Buena	--

Valoración del árbol:

Expectativa de vida		Presencia de otros árboles				Otros valores	
		Hectárea		100 m lineales			
5 años	---	Más de 300	✓	Más de 30	✓	Estético	✓
6 a 20	---	200 a 300	---	20 a 30	---	Científico	✓
21 a 40	---	51 a 199	---	5 a 19	---	Histórico	---
Más de 40	✓	50 o menos	---	Menos de 5	---	Socio- Cultural	✓
						Otros	---

Condición general del árbol			
Muy bueno	--	Declinante incipiente	✓
Bueno	--	Declinante Severo	-
Muerto	--		-

Manejo y conclusiones:

Alternativas para evitar el derribo	Trasplante	---	Observaciones:
	Adecuación de diseños constructivos	---	
	Programación y calendarización de podas	---	

Derribo	Existe el riesgo real y presente para las personas o para sus bienes inmuebles	---	Para evitar afectaciones significativas en la infraestructura urbana del lugar donde se encuentren	----
	Existe un riesgo real y presente para el patrimonio urbanístico o arquitectónico del Distrito Federal	---	Por mejoramiento y mantenimiento de un área verde pública	----
	Es necesario para el saneamiento de los árboles aledaños	---	Por obra pública o privada	----
	Observaciones.			

Poda	Limpieza	---	Poda de Coníferas	---	Observaciones:
	Restauración de copa	---	Poda en V	---	
	Aclareo de copa	---	Poda de árbol joven	---	
	Elevación de copa	---	Reducción de copa	---	

Se Conserva	✓	Observaciones: El árbol se conserva, pero se recomienda realizar mantenimiento periódico para garantizar la permanencia del individuo en buen estado.

Arq. Psj. María Guadalupe Mejía Guardia
Dictaminador Técnico 128

Croquis de localización	Fotos
	
	

Arq. Psj. María Guadalupe Mejía Guardia
Dictaminador Técnico 128

FREDEL INGENIERIA Y ARQUITECTURA S.A. DE C.V.

DICTAMEN TÉCNICO INDIVIDUAL
ÁRBOL 642

Fecha de Evaluación:	Día	24	Mes	mayo	Año	2021	Hora	9:00

Datos del solicitante y solicitud:

Domicilio del solicitante	Calle y número	**Partiendo de la Glorieta de la Lealtad en la 1° Sección del Bosque de Chapultepec y terminando en Calzada de los Poetas en la 2° sección del Bosque de Chapultepec.**				
	Colonia	San Miguel Chapultepec 1° Sección.	Alcaldía	Miguel Hidalgo.	C.P.	11580
Actividad solicitada y justificación del solicitante. **Construcción del proyecto integral de la calzada flotante los pinos para la conexión peatonal de Molino del Rey, 1ª. sección-Av. Compositores, 2a. secc. del Bosque de Chapultepec.**						

Datos Generales del árbol

Localización

Banqueta	Camellón	Glorieta	Parque	Arriate	Plaza	Propiedad Privada	Obra Civil	Maceta	Otro
---	---	---	---	---	---	---	---	---	✓

Calle y número	Partiendo de la Glorieta de la Lealtad en la 1° Sección del Bosque de Chapultepec y terminando en Calzada de los Poetas en la 2° sección del Bosque de Chapultepec.			Colonia	San Miguel Chapultepec 1° Sección.
Entre Calle	Molino del Rey.	Y calle	Av. De los Compositores.	Alcaldía	Miguel Hidalgo.
Observaciones: El árbol se localiza fuera del área de afectación. ÁREA "I".					

Características

Nombre común y científico (genero, especie, variedad)			Mora, *Morus alba*	Caducifolio ✓	Perennifolio --
Altura Total	12.0 m		Distancia del Suelo al Follaje	6 m	
Ancho de la copa	5.0 m	Promedio 5.0m	Diámetro de tronco (A 1.30 m del nivel del suelo)	14.1 cm	
Largo de la copa	5.0m				

Interferencias

Follaje	✓	Inmueble	---	Mobiliario	--	Con tránsito vehicular	--	Cámaras de Seguridad	---		
Tronco	---	Cables de energía eléctrica	---	Luminarias	--	Peatonal	--	Otro	---		
Raíces	---	Registros	---	Señales de tránsito	--	Observaciones: Presenta interferencia con follaje					

Rodeado

Tránsito Vehicular	---	Pasto (≤ 0.5m)	---	Árboles o plantas	✓	**Descripción del Sitio** El árbol se encuentra rodeado de árboles y plantas.
Residuos sólidos	---	Pavimento(≤ 0.5m)	---	Registros	---	
Muros	---	Riego	---	Compactación del Suelo	---	

Problemas bióticos			Problemas abióticos			Observaciones
Hojas						
Enfermedades	---	Marchitez	---	Contaminación	---	No presenta problemas en el follaje
Plagas	---	Granizo	---	Helada	---	
Senescentes	---	Clorosis	---	----------		
Ramas						
Enfermedades	---	Muertas	---	Ramas caídas	---	Presenta ramas con grieta longitudinal.
Plagas	---	Vandalismo	---	Ramas desprendidas	---	
Muérdago	---	Desmoche	---	Heridas	✓	
Compartimentación	---	Cavidad	---	Pudrición	---	

Arq. Psj. María Guadalupe Mejía Guardia
Dictaminador Técnico 128

Problemas bióticos			Problemas abióticos				Observaciones
Tronco	Enfermedades	✓	Vandalismo	---	Cavidades	✓	Presenta desmoche en la base del tronco, cavidades y cancros
	Plagas	---	Estrangulamiento	---	Pudriciones	---	
	Compartimentación	---	Heridas	---	Desmoche	✓	
	Enredadera	---	Muerto	---	----------		
Raíces	Enfermedades	---	Cortadas			---	No se aprecian problemas en las raíces
	Plagas	---	Heridas			---	
	Expuestas o superficiales	---	Reprimidas o sobre el pavimento			---	
			Estranguladoras			---	

Estructura del Árbol				
	Copa mal equilibrada	----	Ápice terminal múltiple	----
	Ramas muy largas	----	Tronco inclinado (en grados)	----
	Troncos múltiples	----	Corteza incluida	✓
	Troncos codominantes	----	Chupones/rebrotes	✓
	Ramas codominantes	✓	Cola de León	----

Estructura general del árbol	
Irrecuperable	--
Susceptible de Mejora	✓
Buena	--
Muy Buena	--

Valoración del árbol:

Expectativa de vida		Presencia de otros árboles				Otros valores	
		Hectárea		100 m lineales			
5 años	---	Más de 300	✓	Más de 30	✓	Estético	✓
6 a 20	---	200 a 300	---	20 a 30	---	Científico	✓
21 a 40	---	51 a 199	---	5 a 19	---	Histórico	---
Más de 40	✓	50 o menos	---	Menos de 5	---	Socio- Cultural	✓
						Otros	---

Condición general del árbol			
Muy bueno	--	Declinante incipiente	✓
Bueno	--	Declinante Severo	-
Muerto	--		-

Manejo y conclusiones:

Alternativas para evitar el derribo			
	Trasplante	---	Observaciones:
	Adecuación de diseños constructivos	---	
	Programación y calendarización de podas	---	

Derribo				
	Existe el riesgo real y presente para las personas o para sus bienes inmuebles	---	Para evitar afectaciones significativas en la infraestructura urbana del lugar donde se encuentren	----
	Existe un riesgo real y presente para el patrimonio urbanístico o arquitectónico del Distrito Federal	---	Por mejoramiento y mantenimiento de un área verde pública	----
	Es necesario para el saneamiento de los árboles aledaños	---	Por obra pública o privada	----
	Observaciones. ----------			

Poda					
	Limpieza	---	Poda de Coníferas	---	Observaciones:
	Restauración de copa	---	Poda en V	---	
	Aclareo de copa	---	Poda de árbol joven	---	
	Elevación de copa	---	Reducción de copa	---	

Se Conserva	✓	Observaciones: El árbol se conserva, pero se recomienda realizar mantenimiento periódico para garantizar la permanencia del individuo en buen estado. ----------

Arq. Psj. María Guadalupe Mejía Guardia
Dictaminador Técnico 128

Croquis de localización	Fotos
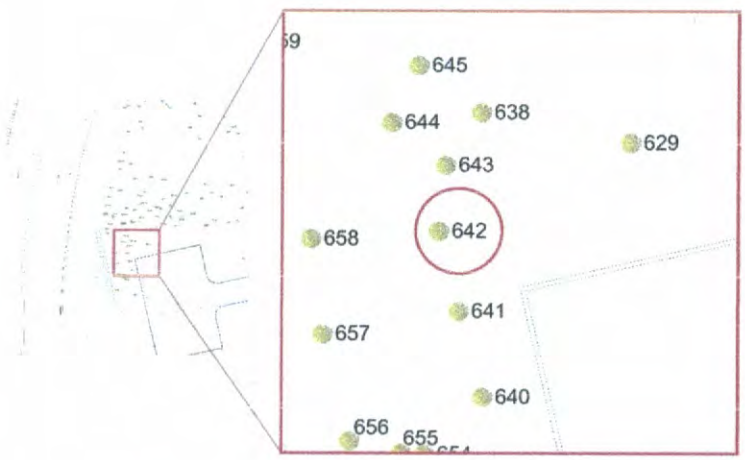	
	

Arq. Psj. María Guadalupe Mejía Guardia
Dictaminador Técnico 128