



SEDEMA/DGEIRA /DEIAR/ 01969 /2021

Ciudad de México, 21 de abril de 2021

**A las personas Promoventes de las Declaratorias de Cumplimiento Ambiental ingresadas en el periodo comprendido del 1 de enero al 31 de marzo de 2021.**

Por este medio y de conformidad con lo establecido en los artículos 4 párrafo quinto, 8, 14 y 16 de la Constitución Política de los Estados Unidos Mexicanos; 1 numeral 7, 3 numeral 2 inciso c), 4, 7 apartado A numeral 1, 13 y 16 apartado A de la Constitución Política de la Ciudad de México; 16 fracción X, 18 y 35 de la Ley Orgánica del Poder Ejecutivo y de la Administración Pública de la Ciudad de México; 1 fracciones III, IV, V, VI y VII, 2, 4, 5, 6 fracción II, 7, 9, 13, 18, 19, 23, 41, 44 fracción VI, 46, 47, 49, 58 Bis, 58 Ter, 58 Quater, 58 Quinquies de la Ley Ambiental de Protección a la Tierra en el Distrito Federal (**LAPTFD**); 4, 5, 6, 7, 8, 9, 32, 34, 39, 40 y 41 de la Ley de Procedimiento Administrativo de la Ciudad de México (**LPACM**); 1, 3 fracción XXV, 4 fracción II, 6 fracciones I, XVI y XVIII, 31 fracción V, 32, 36 Bis y 36 Ter de la Ley de Residuos Sólidos del Distrito Federal; 3 fracción I, 4, 7 fracción X inciso B), 41 fracciones XIV y XVIII, 184 fracciones IX, XVI, XVII y XXVII del Reglamento Interior del Poder Ejecutivo y de la Administración Pública de la Ciudad de México (**RIPEAPCM**); 1, 2, 3 y 4 del Reglamento de Impacto Ambiental y Riesgo (**RIAR**); 12, 13, 14, 20, 21 y 22 del Reglamento de la Ley de Residuos Sólidos del Distrito Federal, 278 y 279 del Código de Procedimientos Civiles para el Distrito Federal; así como la Norma Ambiental para el Distrito Federal NADF-007-RNAT-2013, que establece la clasificación y especificaciones de Manejo para Residuos de la Construcción y Demolición en el Distrito Federal; esta Dirección General de Evaluación de Impacto y Regulación Ambiental (**DGEIRA**) bajo los principios de simplificación, agilidad, información, transparencia y buena fe que debe regir en todo procedimiento administrativo, **tiene por presentadas y admitidas:**

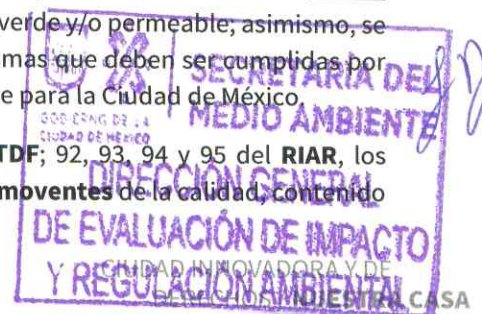
Declaratorias de Cumplimiento Ambiental ( <b>DCA</b> ).	Planes Manejo de Residuos de la Construcción y Demolición ( <b>PMRCD</b> ).
132	131

Ingresados ante esta **DGEIRA**, dentro del periodo en cita, toda vez que, las personas **Promoventes** de dichos tramites ambientales cumplieron con lo ordenado en las disposiciones jurídicas ambientales y administrativas vigentes de la Ciudad de México.

Para tales efectos, se adjunta al presente oficio un **Anexo** denominado “Listado de Declaratorias de Cumplimiento Ambiental presentadas y admitidas, y sus Planes de Manejo de Residuos de la Construcción y Demolición para Trámites de Impacto Ambiental Autorizados”, en el que se citan los trámites ambientales autorizados.

No obstante lo anterior, en caso de que se prevea afectación de arbolado o área verde permeable por la ejecución de los proyectos pretendidos en las **DCA**, en términos de lo ordenado por los artículos 119 y 120 de la **LAPTFD**; 184 fracciones XVI, XXVI y XXVII del **RIPEAPCM** y 88 del **RIAR**, previó a la ejecución de tales proyectos las personas **Promoventes DEBEN OBTENER autorización** emitida por esta **DGEIRA** para la afectación de arbolado o área verde y/o permeable; asimismo, se señalarán las medidas de mitigación, compensación y/o restitución procedentes, mismas que deben ser cumplidas por las personas **Promoventes** de los proyectos, conforme a la normativa vigente aplicable para la Ciudad de México.

Asimismo, con fundamento en los artículos 54, 58 sexies, 188 y 190 Ter de la **LAPTFD**; 92, 93, 94 y 95 del **RIAR**, los Prestadores de Servicios Ambientales (**PSA**) son corresponsables con las personas **Promoventes** de la calidad, contenido





SEDEMA/DGEIRA /DEIAR/ 01969 /2021

Ciudad de México, 21 de abril de 2021

y veracidad de la información presentada, así como, del nivel profesional de las **DCA**, por lo que, en caso de incumplimiento, falsedad de información, o que, por negligencia, dolo, mala fe o pretendiendo inducir a error a esta **DGEIRA**, se ingrese una **DCA**, a sabiendas que lo procedente es la presentación de una Manifestación de Impacto Ambiental en cualquiera de las modalidades, Informe Preventivo o Estudio de Daño Ambiental, dicha **DCA** se tendrá por no presentada, independientemente de la imposición de las medidas de seguridad y sanciones previstas en la **LAPDF** y el **RIAR**.

En tal virtud, las personas **Promoventes** de las **DCA** autorizadas, deberán presentar ante esta **DGEIRA**, el informe final de cumplimiento de las medidas de mitigación, compensación y/o restituciones establecidas dentro de la **DCA**, mismo que deberá contener lo siguiente:

1. Periodo comprendido.
2. Descripción breve, documentada y con firma de acreditación de las personas **Promoventes**, y/o el **PSA**, incluyendo las actividades realizadas referentes al cumplimiento de las medidas de mitigación, compensación y/o restitución.
3. Los comprobantes de los porcentajes de aprovechamiento y los manifiestos de entrega-transporte-recepción de los residuos sólidos indicados en el formato del **PMRCD**, adjunto a la **DCA** del proyecto.

Por otra parte, de acuerdo con lo estipulado en los artículos 32 segundo párrafo, 35 segundo párrafo, 45 y 39 de la **LPACM**, las **DCA** que fueron ingresadas ante esta **DGEIRA** en el periodo señalado, y que no aparecen en el listado anexo al presente oficio, se hace de su conocimiento que el trámite ambiental se encuentra sujeto al control y revisión de esta **DGEIRA**, por lo tanto, se procederá a emitir los actos administrativos que haya lugar, siguiendo las formalidades establecidas en la legislación ambiental y administrativa aplicable en la Ciudad de México.

Sin más por el momento, reciba un cordial saludo.

**ATENTAMENTE**

La Directora General

Lic. Andree Lilian Guigue Pérez



**Vo. Bo. Jurídico**

Lic. David Sinal Serna Sánchez

Subdirector de Asuntos Jurídicos y Atención a Órganos de Control

**Vo. Bo. Técnico-Normativo**

Lic. Sergio Cabrera Rodríguez

Director de Evaluación de Impacto Ambiental y Riesgo

**Revisión Jurídico**

Lic. Daniela Moreno Alvarado

J.U.D. de Apoyo Legal y Atención a Órganos de Control

**Revisión Técnica Normativa**

Biól. Luis Damián McAnally Armijo

Subdirector de Evaluación y Seguimiento

ANEXO 1. LISTADO DE DECLARATORIAS DE CUMPLIMIENTO AMBIENTAL PRESENTADAS Y ADMITIDAS, Y SUS PLANES DE MANEJO DE RESIDUOS DE LA CONSTRUCCIÓN Y DEMOLICIÓN PARA TRÁMITES DE IMPACTO AMBIENTAL AUTORIZADOS EN EL PERIODO COMPRENDIDO DEL 1 DE ENERO AL 31 DE MARZO DE 2021.



GOBIERNO DE LA CIUDAD DE MÉXICO

SECRETARÍA DEL MEDIO AMBIENTE

No.	No. DE FOLIO DE INGRESO	FOLIO DE INGRESO OFICIALIA DE PARTES	EXPEDIENTE ASIGNADO POR DEJA	FECHA DE INGRESO	PROMOYENTE	UBICACION	ALCALDÍA	MODALIDAD DEL TRAMITE	PROYECTO	PMRS AUTORIZADO
1	0001-DCA	00003/2021	DEIAR-DCA-002/2021	07/01/2020	EFCOY SUPERVISION Y CONSTRUCCION SA DE CV	TERECERA CERRADA DE ABASOLO 258, JOSE N MACIAS 21, CAMINO A MALACASCO (JUSTO SIERRA) 5, COLIMA 293, COLONIAS SANTA MARIA TEPEPAN, LEYES DE REFORMA 1A SECCION, SAN PEDRO ATOCPAN, ROMA NORTE, CP 16020, 09310, 12200, 06700, ALCALDIAS XOCHIMILCO, IZTAPALAPA, MILPA ALTA, CUAUHEMOC	XOCHIMILCO, IZTAPALAPA, MILPA ALTA, CUAUHEMOC	REHABILITACION	CONSTRUCCION Y REHABILITACION DE INFRAESTRUCTURA EDUCATIVA, SUPERFICIE TOTAL AINTERVENIR 21872.92 M2, DEMOLICION 90.61 M2,	AUTORIZADO
2	0001BIS-DCA	00003/2021	DEIAR-DCA-002/2021	07-ene-21	EFCOY SUPERVISION Y CONSTRUCCION SA DE CV	TERECERA CERRADA DE ABASOLO 258, JOSE N MACIAS 21, CAMINO A MALACASCO (JUSTO SIERRA) 5, COLIMA 293, COLONIAS SANTA MARIA TEPEPAN, LEYES DE REFORMA 1A SECCION, SAN PEDRO ATOCPAN, ROMA NORTE, CP 16020, 09310, 12200, 06700, ALCALDIAS XOCHIMILCO, IZTAPALAPA, MILPA ALTA, CUAUHEMOC	XOCHIMILCO, IZTAPALAPA, MILPA ALTA, CUAUHEMOC	REHABILITACION	CONSTRUCCION Y/O REHABILITACION DE INFRAESTRUCTURA DE LOS ESPACIOS EDUCATIVOS EN LOS PLANTELES: ESCUELA PRIMARIA GRECIA, ESCUELA SECUNTARIA JOSE NATIVIDD MACIAS ESCUELA PRIMARIA VALENTIN ZAMORA OROZCO, ESCUELA SECUNDARIA ANTONIO CASO, EN LAS ALCALDIAS CUAUHEMOC, IZTAPALAPA, XOCHIMILCO Y MILPA ALTA, EN LA CIUDAD DE MEXICO	AUTORIZADO
3	0002-DCA	00004/2021	DEIAR-DCA-003/2021	07/01/2020	FORLAK FORTALEZA EN ARQUITECTURA SA DE CV	AVENIDA CAMINO A LAS MINAS SN, COLONIA LOMA DE LA ESTANCIA, CP 09640, ALCALDIA IZTAPALAPA	IZTAPALAPA	MODIFICACION, AMPLIACION, SUSTITUCION DE INFRAESTRUCTURA, CONSERVACION Y MANTENIMIENTO	CONSTRUCCION DE UN EDIFICIOS PARA PILARES, SUPERFICIE TOTAL DE CONSTRUCCION 219.76 M2, CONSTRUCCION SNB 219.76 M2, 1 NIVEL SNB	AUTORIZADO
4	0003-DCA	00005/2021	DEIAR-DCA-004/2021	11/01/2021	CONSORCIO DE INGENIEROS CONSTRUCTORES Y CONSULTORES SA DE CV	VIADUCTO RIO DE LA PIEDAD, CALZADA IGNACIO ZARAGOZA SN, COLONIAS CUCHILLA, AGRICOLA ORIENTAL, CP 08420, 08500, ALCALDIA IZTACALCO	IZTACALCO	MODIFICACION, AMPLIACION, SUSTITUCION DE INFRAESTRUCTURA, CONSERVACION Y MANTENIMIENTO	CONSTRUCCION DE PUENTE VEHICULAR, SUPERFICIE TOTAL A INTERVENIR 5509.04 M2	AUTORIZADO
5	0004-DCA	00006/2021	DEIAR-DCA-005/2021	12/01/2021	ZICLO ARTE Y DISEÑO SA DE CV	EJE 3 ORIENTE FRANCISCO DEL PASO Y TRONCOSO ESQUINA JULIO GARCA, ORIENTE 237 ENTRE SUR 16 Y SUR 12, AVENIDA ANDRES MOLINA ENRIQUEZ ENTRE SANTA ANITA Y PLUTARCO ELIAS CALLES, CALZADA DE LA VIGA ENTRE AVENIDA CANAL DE TEZONTLE Y CALLE SAN MIGUEL, PLAYA AZUL ENTRE PLAYA ROQUETA Y VILLA DEL MAR, COLONIAS BARRIO LOS REYES, AGRICOLA ORIENTAL, NUEVA SANTA ANITA, LA ASUNCION Y MITAR MARTE, CP 08620, 08500, 08210, 08600, 08830, ALCALDIA IZTACALCO	IZTACALCO	REHABILITACION	REHABILITACION DE MERCADOS, DEMOLICION 113.64 M2, EXCAVACION 278.93 M3	AUTORIZADO

Tlaxcoaque No. 8, piso 5, Col. Centro, Alcaldía Cuauhtémoc, C. P. 06000, Ciudad de México Tel. 52789931 ext 5111



ANEXO 1. LISTADO DE DECLARATORIAS DE CUMPLIMIENTO AMBIENTAL PRESENTADAS Y ADMITIDAS, Y SUS PLANES DE MANEJO DE RESIDUOS DE LA CONSTRUCCIÓN Y DEMOLICIÓN PARA TRÁMITES DE IMPACTO AMBIENTAL AUTORIZADOS EN EL PERIODO COMPRENDIDO DEL 1 DE ENERO AL 31 DE MARZO DE 2021.



No.	No. DE FOLIO DE INGRESO	FOLIO DE INGRESO OFICIALIA DE PARTES	EXPEDIENTE ASIGNADO POR DEIAR	FECHA DE INGRESO	PROMOVENTE	UBICACION	ALCALDIA	MODALIDAD DEL TRAMITE	PROYECTO	PMRS AUTORIZADO
6	0005-DCA	00007/2021	DEIAR-DCA-006/2021	12/01/2021	MARIA HAMUI HAMUI	EJE CENTRAL LAZARO CARDENAS TRAMO NIÑO PERDIDO 13, COLONIA DOCTORES, CP 06720, ALCADIA CUAUHEMOC	CUAUHEMOC	DEMOLICION	DEMOLICION DE COMERCIO, SUPERFICIE DELPREDIO 1280 M2, DEMOLICION 2540.20 M2,	AUTORIZADO
7	0006-DCA	00008/2021	DEIAR-DCA-007/2021	12/01/2021	PROYECTO Y DISEÑO TANGERIA SA DE CV	AVENIDA DE LAS TORRES ENTRE CALLE LUIS ECHEVERRIA Y SUPER VIA PONIENTE, LUIS ECHEVERRIA A LA UNIVERSIDAD ANAHUAC, COLONIAS TORRES DE POTRERO Y PREDIO LA ANGOSTURA, CP 01840, 01770, ALCALDIA ALVARO OBREGON	ALVARO OBREGON	REHABILITACION	MANTENIMIENTO DE INFRAESTRUCTURA ORIENTADA A EJECUTAR ACCIONES SOCIALES BASICAS DE ATENCION INMEDIATA, DEMOLICION 2042.53 M2, SUPERFICIE TOTAL A INTERVENIR 20949.04 M2	AUTORIZADO
8	0007-DCA	00009/2021	DEIAR-DCA-008/2021	12/01/2021	BANCO VE POR MAS SA INSTITUCION DE BANCA MULTIPLE GRUPO FINANCIERO VE POR MAS EN SU CARACTER DE FIDUSIARIO EN EL FIDEICOMISO IDENTIFICADO CON EL NUMERO 343	BOULEVARD ADOLFO LOPEZ MATEOS 1991, COLONIA LOS ALPES, CP 01010, ALCALDIA ALVARO OBREGON	ALVARO OBREGON	CONSTRUCCION	CONSTRUCCION DE EDIFICIO DE VIVIENDAS, SUPERFICIE DEL PREDIO 537.27 M2, EXCAVACION 8187.99 M3, SUPERFICIE TOTAL DE CONSTRUCCION 9133.59 M2, CONSTRUCCION SNB 6447.24 M2, 19 NIVELES SNB, CONSTRUCCION BNB 2686.35 M2, 5 NIVELES BNB, 70 VIVIENDAS, 87 CAJONES DE ESTACIONAMIENTO	AUTORIZADO
9	0008-DCA	00020/2021	DEIAR-DCA-009/2021	14/01/2020	GRUPO BAT-SINA SA DE CV	AVENIDA PUERTO MAZATLAN SN, COLONIA LA PASTORA, CP 07290, ALCALDIA GUSTAVO A MADERO	GUSTAVO A MADERO	MODIFICACION, AMPLIACION, SUSTITUCION DE INFRAESTRUCTURA, CONSERVACION Y MANTENIMIENTO	CONSTRUCCION DE BARDA DE HORPITAL, EXCAVACION 140.78 M3, SUPERFICIE TOTAL A INTERVENIR 137 M	AUTORIZADO
10	0009-DCA	00029/2021	DEIAR-DCA-010/2021	14/01/2020	CR 44	HACIENDA LA FLOR ENTRE AVENIDA GUSTAVO DIAZ ORDAZ Y HACIENDA LOS SAUCES, COLONIA PRESIDENTE SEGUNDA SECCION, CP 01299, ALCALDIA ALVARO OBREGON	ALVARO OBREGON	REHABILITACION	REPAVIMENTACION DE LA SUPERFICIE DE RODAMIENTO, DEMOLICION 122.83 M3, SUPERFICIE TOTAL A INTERVENIR 1259.76 M2	AUTORIZADO

Tlaxcoaque No. 8, piso 5, Col. Centro,  
Alcaldía Cuauhtémoc, C. P. 06090, Ciudad de México

Tel. 5624931 ext. 5111

Documento elaborado por DEIAR



ANEXO 1. LISTADO DE DECLARATORIAS DE CUMPLIMIENTO AMBIENTAL PRESENTADAS Y ADMITIDAS, Y SUS PLANES DE MANEJO DE RESIDUOS DE LA CONSTRUCCIÓN Y DEMOLICIÓN PARA TRÁMITES DE IMPACTO AMBIENTAL AUTORIZADOS EN EL PERIODO COMPRENDIDO DEL 1 DE ENERO AL 31 DE MARZO DE 2021.



GOBIERNO DE LA CIUDAD DE MÉXICO

SECRETARÍA DEL MEDIO AMBIENTE

*Handwritten signature*

No.	No. DE FOLIO DE INGRESO	FOLIO DE INGRESO OFICIAL A DE PARTES	EXPEDIENTE ASIGNADO POR DEIA	FECHA DE INGRESO	PROMOVENTE	UBICACIÓN	ALCALDÍA	MODALIDAD DEL TRAMITE	PROYECTO	PMRS AUTORIZADO
11	0010-DCA	00042/2021	DEIAR-DCA-012/2021	18/01/2021	RODRIGO BERRONCO BARROSO Y COPROPIETARIOS	ANTONIO SOLA 22, COLONIA CONDESA, CP 06140, ALCALDIA CUAUHEMOC	CUAUHEMOC	DEMOLICION Y CONSTRUCCION	DEMOLICION Y PORTERIOS CONSTRUCCION DE UN CONJUNTO HABITACIONAL, DEMOLICION 253.50, EXCAVACION 499.06 M3, SUPERFICIE DEL PREDIO 221.00 M2, SUPERFICIE TOTAL DE CONSTRUCCION 628.41 M2, CONSTRUCCION SNB 446.62, 3 NIVELES SNB, SUPERFICIE DE CONSTRUCCION BNB 181.79, 1 NIVEL BNB, 4 VIVIENDAS, 4 CAJONES DE ESTACIONAMIENTO	AUTORIZADO
12	0011-DCA	00040/2021	DEIAR-DCA-011/2021	19/01/2021	COMERCIALIZADORA Y DESARROLLADORA PARK SA DE CV	FRAY SERVANDO TERESA DE MIER 77, PLOMO 64, LERDO SN, COLONIAS CENTRO, VALLE GOMEZ, GUERRERO, CP 06080, 06240, 06300, ALCALDIACUAUHEMOC	CUAUHEMOC	REHABILITACION	REHABILITACION DE DEPORTIVOS, UPERFICIE TOTAL A INTERVENIR 3,391.065 M2	AUTORIZADO
13	0012-DCA	00053/2021	DEIAR-DCA-014/2021	19/01/2021	PROVEEDORA CONDADO SA DE CV	MIGUEL ALEMAN, RUIZ CORTINES Y PLUTARCO ELIAS CALLES, COLONIA BENITO JUAREZ, CP 07259, 07250, ALCALDIA GUSTAVO A MADERO	GUSTAVO A MADERO	MODIFICACION, AMPLIACION, SUSTITUCION DE INFRAESTRUCTURA, CONSERVACION Y MANTENIMIENTO	MANTENIMIENTO CONSERVACION Y REHABILITACION DE INFRAESTRUCTURA DE AGUA POTABLE, SUPERFICIE TOTAL A INTERVENIR 1861.67 M2	AUTORIZADO
14	0013-DCA	00054/2021	DEIAR-DCA-015/2021	19/01/2021	ZOAN CONSTRUCCION Y CONSULTORA SA DE CV	SAN JORGE (ENTRE CALLE SN GUILLERMO Y CALLE ELEUTERIO), SAN RAUL (ENTRE CALLE POPOCATEPETL Y CALLE SAN SAMUEL), SAN RICARDO (ENTRE CALLE POPOCATEPETL Y CALLE SAN GONZALO), SAN TOMAS (ENTRE CALLE POPOCATEPETL Y CALLE SAN RAUL), SAN BENITO (ENTRE CALLE POPOCATEPETL Y AVENIDA SANTA URSULA), SAN BENITO (ENTRE AVENIDA SANTA URSULA Y CALLE SAN JORGE), CALLE SAN JORGE (ENTRE SANTO TOMAS Y CALLE SAN CASTULO), COLONIA PEDREGAL DE SANTA URSULA, CP 04600, ALCALDIA COYOACAN	COYOACAN	REHABILITACION	REHABILITACION DE LA CARPETA ASFALTICA, DEMOLICION 5244.91 M3, SUPERFICIE TOTAL A INTERVENIR 53793.94 M2	AUTORIZADO

Tlaxcoaque No. 8, piso 5, Col. Centro,  
Alcaldía Cuauhtémoc, C. P. 06090, Ciudad de México  
Tel. 52789931 ext. 5111

Documento elaborado por DEIAR



ANEXO 1. LISTADO DE DECLARATORIAS DE CUMPLIMIENTO AMBIENTAL PRESENTADAS Y ADMITIDAS, Y SUS PLANES DE MANEJO DE RESIDUOS DE LA CONSTRUCCIÓN Y DEMOLICIÓN PARA TRÁMITES DE IMPACTO AMBIENTAL AUTORIZADOS EN EL PERIODO COMPRENDIDO DEL 1 DE ENERO AL 31 DE MARZO DE 2021.



GOBIERNO DE LA CIUDAD DE MÉXICO

SECRETARÍA DEL MEDIO AMBIENTE

No.	No. DE FOLIO DE INGRESO	FOLIO DE INGRESO OFICIALIA DE PARTES	EXPEDIENTE ASIGNADO POR DEIA	FECHA DE INGRESO	PROMOVENTE	UBICACIÓN	ALCALDIA	MODALIDAD DEL TRAMITE	PROYECTO	PMRS AUTORIZADO
15	0014-DCA	00081/2021	DEIAR-DCA-017/2021	26/01/2020	ARCA JOM CONSTRUCCIONES SA DE CV	AVENIDA OJO E AGUA SN, COLONIA LOMAS DE SAN BERNABE, CP 10350, ALCALDIA MAGDALENA CONTRERAS	MAGDALENA CONTRERAS	MODIFICACION, AMPLIACION, SUSTITUCION DE INFRAESTRUCTURA, CONSERVACION Y MANTENIMIENTO	CONSTRUCCION DE ALMACEN, DEMOLICION 234.52 M3, EXCAVACION 665.59 M3, SUPERFICIE TOTAL A INTERVENIR 1123.66 M2	AUTORIZADO
16	0015-DCA	00083/2021	DEIAR-DCA-018/2021	26/01/2021	JACOBO HILU SHAMOSH, SALOMON JASQUI ROMANO, YESHUA HILU TUACHI, CECILIA TUACHI TUSSIE	AVENIDA MOLIERE 217, COLONIA POLANCO III SECCION, CP 11560, ALCALDIA MIGUEL HIDALGO	MIGUEL HIDALGO	DEMOLICION Y CONSTRUCCION	DEMOLICION DE CASA HABITACION Y CONSTRUCCION HABITACIONAL Y COMERCIO, DEMOLICION 994.44 M2, EXCAVACION 2735.70 M3, SUPERFICIE DEL PREDIO 275 M2, SUPERFICIE TOTAL DE CONSTRUCCION 1453.97 M2, CONSTRUCCION SNB 712.40 M2, 4 NIVELES SNB, CONSTRUCCION BNB 741.57 M2, 3 NIVELES BNB, 3 VIVIENDAS, 10 CAJONES DE ESTACIONAMIENTO	AUTORIZADO
17	0016-DCA	00085/2021	DEIAR-DCA-020/2021	26/01/2021	CONSTRUCCIONES QUINTO SOL PROYECTO Y DISEÑO INTEGRAL SA DE CV	FERROCARRIL DE CUERNAVACA DESDE EL CRUCE ENTRE CALLES FERROCARRIL DE CUERNAVACA Y EH HACIENDA ESLAVA, ENTRE FERROCARRIL DE CUERNAVACA Y EL GAVILLERO, COLONIA SAN NICOLAS TOTOLAPAN, CP 10900, ALCALDIA MAGDALENA CONTRERAS	MAGDALENA CONTRERAS	REHABILITACION	REHABILITACION DE ESPACIOS PUBLICOS, DEMOLICION 1500 M3, SUPERFICIE TOTAL A INTERVENIR 5750 M2	AUTORIZADO
18	0017-DCA	00086/2021	DEIAR-DCA-021/2021	26/01/2020	HX IMPULSORA Y DESARROLLOS SA DE CV	MITLA 377, COLONIA NARVARTE ORIENTE, CP 03020, ALCALDIA BENITO JUAREZ	BENITO JUAREZ	DEMOLICION Y CONSTRUCCION	DEMOLICION DE CASA HABITACION Y CONSTRUCCION DE EDIFICIO HABITACIONAL, DEMOLICION 399.62 M2, EXCAVACION 986.9532 M3, SUPERFICIE DEL PREDIO 337.50 M2, SUPERFICIE TOTAL DE CONSTRUCCION 1402.33 M2, CONSTRUCCION SNB 1080 M2, 4 NIVELES SNB, CONSTRUCCION BNB 322.33 M2, 1 NIVEL BNB, 10 VIVIENDAS, 17 CAJONES DE ESTACIONAMIENTO	AUTORIZADO

Tlaxcoaque No. 8, piso 5, Col. Centro,  
Alcaldía Cuauhtémoc, C. P. 06090, Ciudad de México  
Tel: 56249931 ext. 5111

Documento elaborado por DEIAR



ANEXO 1. LISTADO DE DECLATORIAS DE CUMPLIMIENTO AMBIENTAL PRESENTADAS Y ADMITIDAS, Y SUS PLANES DE MANEJO DE RESIDUOS DE LA CONSTRUCCIÓN Y DEMOLICIÓN PARA TRÁMITES DE IMPACTO AMBIENTAL AUTORIZADOS EN EL PERIODO COMPRENDIDO DEL 1 DE ENERO AL 31 DE MARZO DE 2021.



GOBIERNO DE LA CIUDAD DE MÉXICO

SECRETARÍA DEL MEDIO AMBIENTE

No.	No. DE FOLJO DE INGRESO	FOLIO DE INGRESO OFICIALIA DE PARTES	EXPEDIENTE ASIGNADO POR DEIA	FECHA DE INGRESO	PROMOVENTE	UBICACIÓN	ALCALDÍA	MODALIDAD DEL TRAMITE	PROYECTO	PMRS AUTORIZADO
19	0018-DCA	00084/2021	DEIAR-DCA-019/2021	26/01/2021	DRENAJE INFRAESTRUCTURA URBANA SA DE CV	MANUEL ZEPEDA, CALLE 2A JOSE M FLORES, CALLE 47, 18 DE MARZO ESQUINA UNION DE COLONOS, RETORNO DE CARACUARO, JOAQUIN IBARGUEN, COLONIAS JUAN ESCUTIA, UH VICENTE GUERRERO, UH SANTA CRUZ MEYEHUALCO, SAN MIGUEL TEOTONGO SEC 3, ERMITA ZARAGOZA, EJERCITO DE ORIENTE, CP 09100, 09260, 09290, 09630, 09180, 09239, ALCALDIA IZTAPALAPA	IZTAPALAPA	MODIFICACION, AMPLIACION, SUSTITUCION DE INFRAESTRUCTURA, CONSERVACION Y MANTENIMIENTO	CONSTRUCCION DE TECHUMBRES EN DIVERSOS INMUEBLES EDUCATIVOS, DEMOLICION 122.88 M2, EXCAVACION 141.12 M3, SUPERFICIE TOTAL A INTERVENIR 24361.32 M2	AUTORIZADO
20	0019-DCA	00094/2021	DEIAR-DCA-077/2021	27/01/2021	ARINDE DESARROLLOS INMOBILIARIOS SAPI DE CV	MONTERREY 192, COLONIA ROMA NORTE, CP 06700, ALCALDIA CUAUHEMOC	CUAHEMOC	CONSTRUCCION	CONSTRUCCION HABITACIONAL, EXCAVACION 2720.77 M3, SUPERFICIE DEL PREDIO 522.68 M2, SUPERFICIE TOTAL DE CONSTRUCCION 2211.06 M2, CONSTRUCCION SNB 1607.48 M2, NIVELES SNB, CONSTRUCCION BNB 603.58 M2, NIVELES BNB, 11 VIVIENDAS, 17 CAJONES DE ESTACIONAMIENTO	AUTORIZADO
21	0020-DCA	00092/2021	DEIAR-DCA-022/2021	28/01/2021	GRUPO INMOBILIARIO HERSU SA DE CV	TRABAJO Y PREVISION SOCIAL 136, COLONIA FEDERAL, CP 15700, ALCALDIA VENUSTIANO CARRANZA	VENUSTIANO CARRANZA	DEMOLICION Y CONSTRUCCION	DEMOLICION DE CASA HABITACION Y CONSTRUCCION DE EDIFICIO PLURIFAMILIAR, DEMOLICION 370.02 M2, EXCAVACION 283.14 M3, SUPERFICIE DEL PREDIO 211.20 M2, SUPERFICIE TOTAL DE CONSTRUCCION 613.70 M2, CONSTRUCCION SNB 613.70 M2, 4 NIVELES SNB, 7 VIVIENDAS, 7 CAJONES DE ESTACIONAMIENTO	AUTORIZADO
22	0021-DCA	00110/2021	DEIAR-DCA-029/2021	28/01/2021	CONCEPTO INFRAESTRUCTURA SA DE CV	CARLOS PACHECO SN, COLONIA EJERCITO DE ORIENTE ZONA PEÑON, CP 09220, ALCALDIA IZTAPALAPA	IZTAPALAPA	MODIFICACION, AMPLIACION, SUSTITUCION DE INFRAESTRUCTURA, CONSERVACION Y MANTENIMIENTO	CONSTRUCCION DE PILARES, DEMOLICION 52 M2, EXCAVACION 155.44 M3, SUPERFICIE TOTAL A INTERVENIR 322.9225 M2, SUPERFICIE TOTAL DE CONSTRUCCION 322.9225 M2, CONSTRUCCION SNB 322.9225 M2, 2 NIVELES SNB	AUTORIZADO

Tlaxcoaque No. 8, piso 5, Col. Centro,  
Alcaldía Cuauhtémoc. C. P. 06090. Ciudad de México  
Tel. 52 55 9931 ext. 5111

Documento elaborado por DEIAR



ANEXO 1. LISTADO DE DECLARATORIAS DE CUMPLIMIENTO AMBIENTAL PRESENTADAS Y ADMITIDAS, Y SUS PLANES DE MANEJO DE RESIDUOS DE LA CONSTRUCCIÓN Y DEMOLICIÓN PARA TRÁMITES DE IMPACTO AMBIENTAL AUTORIZADOS EN EL PERIODO COMPRENDIDO DEL 1 DE ENERO AL 31 DE MARZO DE 2021.



GOBIERNO DE LA CIUDAD DE MÉXICO

SECRETARÍA DEL MEDIO AMBIENTE

No.	No. DE FOLIO DE INGRESO	FOLIO DE INGRESO OFICIALIA DE PARTES	EXPEDIENTE ASIGNADO POR DEIA	FECHA DE INGRESO	PROMOVENTE	UBICACION	ALCALDIA	MODALIDAD DEL TRAMITE	PROYECTO	PMRS AUTORIZADO
23	0022-DCA	00101/2021	DEIAR-DCA-026/2021	28/01/2021	RODRIGUEZ YGARCIA CONSTRUCTORES SA DE CV	AVENIDA GUERRERO, NARANJO, AVENIDA FORTUNA, CALZADA SAN ISIDRO, SUR 159, PONIENTE 152, ORIENTE 116, AVENIDA SUR 20, AVENIDA SAN JERONIMO, AVENIDA SAN BERNABE, AVENIDA TAHEL, COLONIAS PASEO DE LA REFORMA, SANTA MARIA LA RIVERA, MAGDALENA DE LAS SALINAS, SAN FRANCISCO TETECALA, PETROLERA, AMPLIACION RAMOS MILLAN, LINDAVISTA VALLEJO II SECCION, JUVENTINO ROSAS, AGRICOLA ORIENTAL, PUEBLO NUEVO ALTO, LA MAGDALENA CONTRERAS, PEÑON DE LOS BAÑOS, CP 06300, 05400, 07760, 02730, 02470, 08020, 07700, 08700, 08500, 10640, 10910, 15520, ALCALDIAS CUAUHEMOC, GUSTAVO A MADERO, AZCAPOTZALCO, IZTACALCO, MAGDALENA CONTRERAS, VENUSTIANO CARRANZA	CUAUHEMOC, GUSTAVO A MADERO, AZCAPOTZALCO, IZTACALCO, MAGDALENA CONTRERAS, VENUSTIANO CARRANZA	REHABILITACION	MEJORAMIENTO Y MANTENIMIENTO DE CALLES, DEMOLICION 6576.52 M2, EXCAVACION 1131.83 M3, SUPERFICIE TOTAL A INTERVENIR 13645.94 M2	AUTORIZADO
24	0023-DCA	00102/2021	DEIAR-DCA-027/2021	28/01/2021	PARADOXIA SA DE CV	DIAGONAL SAN ANTONIO (TRAMO DR JOSE MARIA VERTIZ A LA MORENA), COLONIA NARVARTE ORIENTE, CP 03023, ALCALDIA BENITO JUAREZ	BENITO JUAREZ	REHABILITACION	SE RENIVELARAN LOS POZOS DE LUZ Y LA COLADERA, SUPERFICIE TOTAL A INTERVENIR 2816.14 M2	AUTORIZADO
25	0028-DCA	00093/2021	DEIAR-DCA-028/2021	28/01/2021	JUAN CARLOS RINCON SANCHEZ	NICOLAS SAN JUAN 1260, COLONIA DEL VALLE, CP 03100, ALCALDIA BENITO JUAREZ	BENITO JUAREZ	DEMOLICION Y CONSTRUCCION	DEMOLICION DE CASA HABITACION Y CONSTRUCCION DE 4 VIVIENDAS, DEMOLICION 396.17M2, EXCAVACION 262.80 M2, SUPERFICIE DEL PREDIO 244.90 M2, SUPERFICIE TOTAL DE CONSTRUCCION 802.85 M2, CONSTRUCCION SNB 656.85 M2, 4 NIVELE SNB, CONSTRUCCION BNB 146 M2, 1 NIVEL BNB, 4 VIVIENDAS, 8 CAJONES DE ESTACIONAMIENTO	AUTORIZADO

Tlaxcoaque No. 8, piso 5, Col. Centro,  
Alcaldía Cuauhtémoc. C. P. 06090, Ciudad de México  
Tel. 52789931 ext. 5111

Documento elaborado por DEIAR





ANEXO 1. LISTADO DE DECLARATORIAS DE CUMPLIMIENTO AMBIENTAL PRESENTADAS Y ADMITIDAS, Y SUS PLANES DE MANEJO DE RESIDUOS DE LA CONSTRUCCIÓN Y DEMOLICIÓN PARA TRÁMITES DE IMPACTO AMBIENTAL AUTORIZADOS EN EL PERIODO COMPRENDIDO DEL 1 DE ENERO AL 31 DE MARZO DE 2021.



GOBIERNO DE LA CIUDAD DE MÉXICO

SECRETARÍA DEL MEDIO AMBIENTE

*[Firma manuscrita]*

No.	No. DE FOLIO DE INGRESO	FOLIO DE INGRESO OFICIALIA DE PARTES	EXPEDIENTE ASIGNADO POR DEIA	FECHA DE INGRESO	PROMOVENTE	UBICACIÓN	ALCALDÍA	MODALIDAD DEL TRÁMITE	PROYECTO	PMRS AUTORIZADO
26	0024-DCA	00099/2021	DEIAR-DCA-024/2021	02-feb-21	PROMOTORA MEGOR SA DE CV	SUR 12 428, COLONIA AGRICOLA ORIENTAL, CP 08500, ALCALDIA IZTACALCO	IZTACALCO	CONSTRUCCION	CONSTRUCCION DE EDIFICIO HABITACIONAL, EXCAVACION 1667.18 M3, SUPERFICIE DEL PREDIO 799.53 M2, SUPERFICIE TOTAL DE CONSTRUCCION 3949.63 M2, CONSTRUCCION SNB 3237.16 M2, 5 NIVELES SNB, CONSTRUCCION BNB 721.47 M2, 45 VIVIENDAS, 45 CAJONES DE ESTACIONAMIENTO	AUTORIZADO
27	0025-DCA	00112/2021	DEIAR-DCA-030/2021	02-feb-21	ING-ARQ GRUPO DE SERVICIOS SA DE CV	SAN JUAN TEPENAHUAC ESQUINA CON GUADALUPE VICTORIA, COLONIA PUEBLO SANTA ANA TLACOTENCO, BARRIO SAN JOSE, CP 12900, ALCALDIA MILPA ALTA	MILPA ALTA	MODIFICACION, AMPLIACION, SUSTITUCION DE INFRAESTRUCTURA, CONSERVACION Y MANTENIMIENTO	CONSTRUCCION DE MURO DE CONTENCIÓN, DEMOLICION 9.33 M3, EXCAVACION 178.15 M3, SUPERFICIE TOTAL A INTERVENIR 148.46 M2	AUTORIZADO
28	0026-DCA	00136/2021	DEIAR-DCA-043/2021	02-feb-21	CONSORCIO CONSTRUCTOR Y COMERCIALIZADOR MORELENSE SA DE CV	JUAN ADREU ALMAZAN, COLONIA OJO DE AGUA, CP 13450, ALCALDIA TLAHUAC	TLAHUAC	REHABILITACION	REHABILITACION DE GUARNICIONES, BANQUETAS, REVESTIMIENTO DEL SISTEMA DE AGUA POTABLE, DEMOLICION 1443.42 M2, EXCAVACION 4064.18 M3, SUPERFICIE TOTAL A INTERVENIR 6349.02 M2	AUTORIZADO
29	0027-DCA	00113/2021	DEIAR-DCA-031/2021	04-feb-21	SOUL ARQUITECTOS SA DE CV	CALLE 7 54, LEONARDO DA VINCI 170, JUAN SIN MIEDO SN, FELIPE VILLANUEVA 18, JARANA 2, INDEPENDENCIA SN, JACARANDA SN, TRANSMISIONES 7, SAN EMETRIO SN, CP 03800, 03700, 01408, ALCALDIAS BENITO JUAREZ, ALVARO OBREGON, MAGDALENA CONTRERAS, TLALPAN, COYOACAN, IZTAPALAPA, TLAHUAC, MILPA ALTA	BENITO JUAREZ, ALVARO OBREGON, MAGDALENA CONTRERAS, TLALPAN, COYOACAN, IZTAPALAPA, TLAHUAC, MILPA ALTA	MODIFICACION, AMPLIACION, SUSTITUCION DE INFRAESTRUCTURA, CONSERVACION Y MANTENIMIENTO	CONSTRUCCION DE COCINAS ESCOLARES, SUPERFICIE TOTAL A INTERVENIR 40408.48 M2	AUTORIZADO

Tlaxcoacue No. 8, piso 5, Col. Centro, Alcaldía Cuauhtémoc, C. P. 06090, Ciudad de México. Tel. 52785931 ext. 5111

Documento elaborado por DEIAR



ANEXO 1. LISTADO DE DECLARATORIAS DE CUMPLIMIENTO AMBIENTAL PRESENTADAS Y ADMITIDAS, Y SUS PLANES DE MANEJO DE RESIDUOS DE LA CONSTRUCCIÓN Y DEMOLICIÓN PARA TRÁMITES DE IMPACTO AMBIENTAL AUTORIZADOS EN EL PERIODO COMPRENDIDO DEL 1 DE ENERO AL 31 DE MARZO DE 2021.



GOBIERNO DE LA CIUDAD DE MÉXICO

SECRETARÍA DEL MEDIO AMBIENTE

No.	No. DE FOLIO DE INGRESO	FOLIO DE INGRESO OFICIALIA DE PARTES	EXPEDIENTE ASIGNADO POR DEIA	FECHA DE INGRESO	PROMOVENTE	UBICACION	ALCALDÍA	MODALIDAD DEL TRAMITE	PROYECTO	PMRS AUTORIZADO
30	0029-DCA	00123/2021	DEIAR-DCA-036/2021	09-feb-21	INGENIERIA ASESORIA Y MANTENIMIENTO SA DE CV	MELCHOR OCAMPO 1, PRIVADA MARIANO ESCOBEDO SN, SANTA CRUZ 6, PLAZA JUAREZ 28, AVENIDA MEXICO AJUSCO SN, COLONIAS SANTO TOMAS AJUSCO, SAN MIGUEL AJUSCO, SAN MIGUEL TOPILEJO, MAGDALENA PETLACALCO, CP 14710, 14700, 14500, 14480, ALCALDIA TLALPAN	TLALPAN	MODIFICACION, AMPLIACION, SUSTITUCION DE INFRAESTRUCTURA, CONSERVACION Y MANTENIMIENTO	CONSTRUCCION Y MEJORAMIENTO EN PLANTELES ESCOLARES, SUPERFICIE TOTAL A INTERVENIR 60744 M2	AUTORIZADO
31	0030-DCA	00122/2021	DEIAR-DCA-035/2021	09-feb-21	JYRASA ASESORIA E INGENIERIA EN MANTENIMIENTO SA DE CV	CATAZAGA SN, YOBAIN L1, AKIL 138, SINANCHE 10, HOMUN 342, COLONIAS POPULAR SANTA TERESA, PEDREGAL SAN NICOLAS, HEROES DE PADIERNA, CP 14160, 14100, 14200, ALCALDIA TLALPAN	TLALPAN	MODIFICACION, AMPLIACION, SUSTITUCION DE INFRAESTRUCTURA, CONSERVACION Y MANTENIMIENTO	CONSTRUCCION Y MEJORAMIENTO EN PLANTELES ESCOLARES, SUPERFICIE TOTAL A INTERVENIR 11027 M2	AUTORIZADO
32	0031-DCA	00119/2021	DEIAR-DCA-032/2021	09-feb-21	DESARROLLO HABITACIONAL DEL VALLE DE MEXICO S DE RL DE CV	HORACIO 208, COLONIA POLANCO V SECCION, CP 11570, ALCALDIA MIGUEL HIDALGO	MIGUEL HIDALGO	DEMOLICION Y CONSTRUCCION	DEMOLICION DE DE ESTACIONAMIENTO Y OFICINA Y CONSTRUCCION DE EDIFICIO HABITACIONAL, DEMOLICION 527.29 M2, EXCAVACION 3875.07 M3, SUPERFICIE DEL PREDIO 607.64 M2, SUPERFICIE TOTAL DE CONSTRUCCION 2489.22 M2, CONSTRUCCION SNB 1289.94 M2, 4 NIVELES SNB, CONSTRUCCION BNB 1199.28 M2, 3 NIVELES BNB, 5 VIVIENDAS, 16 CAJONES DE ESTACIONAMIENTO	AUTORIZADO
33	0032-DCA	00124/2021	DEIAR-DCA-037/2021	09-feb-21	IMMERGRUN SA DE CV	CALLE 10, CALLE 11, FRANCISCO ESPEJEL, CALLE 178, ECONOMIA ENTRE AVENIDA IGNACIO ZARAGOZA Y SEGURO SOCIAL, AVENIDA IGNACIO ZARAGOZA ENTRE ECONOMIA Y PREVISION SOCIAL, COLONIAS IGNACIO ZARAGOZA, MOCTEZUMA 1A SECCION, MOCTEZUMA 2A SECCION, CUATRO ARBOLES, CP 15000, 15530, 15730, ALCALDIA VENUSTIANO CARRANZA	VENUSTIANO CARRANZA	REHABILITACION	MEJORAMIENTO Y MANTENIMIENTO DE LA INFRAESTRUCTURA DE AGUA POTABLE, DEMOLICION 152.75 M2, EXCAVACION 2275.61 M3, SUPERFICIE TOTAL A INTERVENIR 67115.14 M2	AUTORIZADO

Tlaxcoaque No. 8, piso 5, Col. Centro,  
Alcaldía Cuauhtémoc, C. P. 06500, Ciudad de México  
Tel: 52789931 ext 5111

Documento elaborado por DEIAR



ANEXO 1. LISTADO DE DECLARATORIAS DE CUMPLIMIENTO AMBIENTAL PRESENTADAS Y ADMITIDAS, Y SUS PLANES DE MANEJO DE RESIDUOS DE LA CONSTRUCCIÓN Y DEMOLICIÓN PARA TRÁMITES DE IMPACTO AMBIENTAL AUTORIZADOS EN EL PERIODO COMPRENDIDO DEL 1 DE ENERO AL 31 DE MARZO DE 2021.



GOBIERNO DE LA  
CIUDAD DE MÉXICO

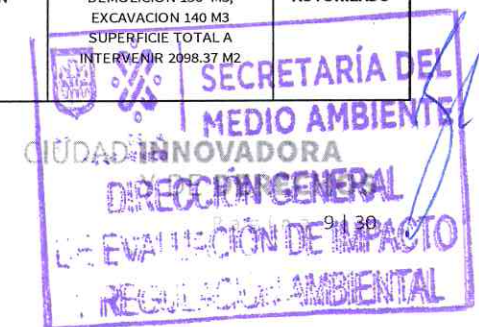
SECRETARÍA DEL  
MEDIO AMBIENTE

*[Firma manuscrita]*

No.	No. DE FOLIO DE INGRESO	FOLIO DE INGRESO OFICIALIA DE PARTES	EXPEDIENTE ASIGNADO POR DEJA	FECHA DE INGRESO	PROMOVENTE	UBICACION	ALCALDIA	MODALIDAD DEL TRAMITE	PROYECTO	PMRS AUTORIZADO
34	0033-DCA	00121/2021	DEIAR-DCA-034/2021	09-feb-21	URBE SERVICIOS PROFESIONALES EN CONSTRUCCION SA DE CV	AVENIDA 517 161, COLONIA SAN JUAN DE ARAGON I SECCION, CP 07969, ALCALDIA GUSTAVO A MADERO	GUSTAVO A MADERO	MODIFICACION, AMPLIACION, SUSTITUCION DE INFRAESTRUCTURA, CONSERVACION Y MANTENIMIENTO	REHABILITACION DE FUNERARIA, EXCAVACION 6.50 M2, SUPERFICIE TOTAL DE INTERVENION 769.57 M2	AUTORIZADO
35	0034-DCA	00126/2021	DEIAR-DCA-039/2021	09-feb-21	DIRECCION DE CONSTRUCCION DE OBRAS DE INFRAESTRUCTURA VIAL, CONSTRUCCION SUPERVISION Y PROYECTOS ANVI SA DE CV	ZONA NORTE EN EJE 5 NORTE A EJE 1 PONIENTE, EJE 3 NORTE A EJE 1 PONIENTE, COLONIAS, INDUSTRIAL VALLEJO, PRO HOGAR, LINDAVISTA VALLEJO Y HEROES DE NACOZARI, CP 02300, 02600, 07720, 07780, ALCALDIAS AZCAPOTZALCO, GUSTAVO A MADERO	AZCAPOTZALCO, GUSTAVO A MADERO	REHABILITACION	REHABILITACION Y MANTENIMIENTO EN VIALIDADES, SUPERFICIE TOTAL A INTERVENIR 2226.89 M2	AUTORIZADO
36	0035-DCA	00125/2021	DEIAR-DCA-038/2021	09-feb-21	DIRECCION DE MEJORAMIENTO DE LA INFRAESTRUCTURA VIAL, LEMIG CONSTRUCTORES SA DE CV	TETENCO, MOCTEZUMA Y SAN MIGUEL TOPILEJO, COLONIA SAN MIGUEL TOPILEJO, CP 14500, ALCALDIA TLALPAN	TLALPAN	REHABILITACION	MANTENIMIENTO CORRECTIVO DE LA SUPERFICIE DE DORDAMIENTO EN VIALIDADES, SUPERFICIE TOTAL A INTERVENIR 7783.14 M2	AUTORIZADO
37	0036-DCA	00128/2021	DEIAR-DCA-041/2021	09-feb-21	DISTRIBUIDORA SAN SA DE CV	DIVERSAS CALLES, COLONIA AVE REAL, CP 01560, ALCALDIA ALVARO OBREGON	ALVARO OBREGON	REHABILITACION	REHABILITACION DE ESCALINATAS, ANDADORES Y ESPACIOS PEATONALES, DEMOLICION 56.06 M3, SUPERFICIE TOTAL A INTERVENIR 11677.56 M2	AUTORIZADO
38	0037-DCA	00129/2021	DEIAR-DCA-042/2021	09-feb-21	GRUPO CONSULTOR DE ARQUITECTURA E INGENIERIA SA DE CV	MARIANO RIVA PALACIO, COLONIA CAMPAMENTO 2 DE OCTUBRE, CP 08930, ALCALDIA IZTACALCO	IZTACALCO	REHABILITACION	REHABILITACION DE MERCADO, SUTITUCION DE DRENAJE E INSTALACION ELECTRICA, DEMOLICION 150 M3, EXCAVACION 140 M3, SUPERFICIE TOTAL A INTERVENIR 2098.37 M2	AUTORIZADO

Tlaxcoaque No. 8, piso 5, Col. Centro,  
Alcaldía Cuauhtémoc, C. P. 06090, Ciudad de México  
Tel: 52789931 ext 5111

Documento elaborado por DEIAR



ANEXO 1. LISTADO DE DECLARATORIAS DE CUMPLIMIENTO AMBIENTAL PRESENTADAS Y ADMITIDAS, Y SUS PLANES DE MANEJO DE RESIDUOS DE LA CONSTRUCCIÓN Y DEMOLICIÓN PARA TRÁMITES DE IMPACTO AMBIENTAL AUTORIZADOS EN EL PERIODO COMPRENDIDO DEL 1 DE ENERO AL 31 DE MARZO DE 2021.



GOBIERNO DE LA CIUDAD DE MÉXICO

SECRETARÍA DEL MEDIO AMBIENTE

No.	No. DE FOLIO DE INGRESO	FOLIO DE INGRESO OFICIALIA DE PARTES	EXPEDIENTE ASIGNADO POR DEIA	FECHA DE INGRESO	PROMOVENTE	UBICACIÓN	ALCALDÍA	MODALIDAD DEL TRÁMITE	PROYECTO	PMRS AUTORIZADO
39	0038-DCA	00137/2021	DEIAR-DCA-044/2021	11-feb-21	GMSA CONSTRUCCIONES INTEGRALES DEL GOLFO SA DE CV	AVENIDA CENTENARIO, AVENIDA CUITLAHUAC, AVENIDA MUNICIPIO LIBRE, CP 01480, 02920, 03650, 04369, CUAJIMALPA, GUSTAVO A MADERO, IZTACALCO, MAGDALENA CONTRETAS, MILPA ALTA, TLAHUAC, TLALPAN, VENUSTIANO CARRANZA, XOCHIMILCO	ALVARO OBREGON, AZCAPOTZALCO, COYOACAN, CUAUHTEMOC, CHUAJIMALPA, GUSTAVO A MADERO, IZTACALCO, MAGDALENA CONTRETAS, MILPA ALTA, TLAHUAC, TLALPAN, VENUSTIANO CARRANZA, XOCHIMILCO	REHABILITACION	MEJORAMIENTO Y MANTENIMIENTO DE VIALIDADES, SUPERFICIE TOTAL A INTERVENIR 15958.47 M2	AUTORIZADO
40	0039-DCA	00143/2021	DEIAR-DCA-045/2021	11-feb-21	EPSILON INGENIERIA Y TECNOLOGIA SA DE CV	NORBERTO FONSECA 25, CABO FINISTERRE SN, NORTE 72 10038, RETORNO CP 07090, 07080, 07410, 07010, 07040, ALCALDIA GUSTAVO A MADERO	GUSTAVO A MADERO	MODIFICACION, AMPLIACION, SUSTITUCION DE INFRAESTRUCTURA, CONSERVACION Y MANTENIMIENTO	REHABILITACION Y MANTENIMIENTO A PLANTELES ESCOLARES, DEMOLICION 24.16 M3, SUPERFICIE TOTAL A INTERVENIR 2259.71 M2	AUTORIZADO
41	0040-DCA	00144/2021	DEIAR-DCA-046/2021	11-feb-21	NATUR STATE SRL DE CV	MONTE CHIMBORAZO 120, COLONIA LOMAS DE CHAPULTEPEC II SECCION, CP 11000, ALCALDIA MIGUEL HIDALGO	MIGUEL HIDALGO	DEMOLICION	DEMOLICION DE CASA HABITACION, SUPERFICIE DEL PREDIO 875 M2, DEMOLICION 382.28 M2	AUTORIZADO
42	0041-DCA	00146/2021	DEIAR-DCA-048/2021	11-feb-21	ADVANCED TECHNICAL CONCEPTS SA DE CV	IGNACIO ZARAGOZA Y AVENIDA HIDALGO, COLONIA SAN PEDRO ACTOPAN, CP 12200, ALCALDIA MILPA ALTA	MILPA ALTA	REHABILITACION	INSTALACION DE SEÑALAMIENTOS, ADECUACION DE RAMPAS, REHABILITACION DE GUARNICIONES Y BANQUETAS, DEMOLICION 456.92 M3, EXCAVACION 535.20 M3, SUPERFICIE TOTAL A INTERVENIR 440490.29 M2	AUTORIZADO

Tlaxcoaque No. 8, piso 5, Col. Centro,  
Alcaldía Cuauhtémoc, C. P. 06030, Ciudad de México  
52739931 ext. 5116

Documento elaborado por DEIAR



ANEXO 1. LISTADO DE DECLARATORIAS DE CUMPLIMIENTO AMBIENTAL PRESENTADAS Y ADMITIDAS, Y SUS PLANES DE MANEJO DE RESIDUOS DE LA CONSTRUCCIÓN Y DEMOLICIÓN PARA TRÁMITES DE IMPACTO AMBIENTAL AUTORIZADOS EN EL PERIODO COMPRENDIDO DEL 1 DE ENERO AL 31 DE MARZO DE 2021.



GOBIERNO DE LA CIUDAD DE MÉXICO

SECRETARÍA DEL MEDIO AMBIENTE

*Handwritten signature*

No.	No. DE FOLIO DE INGRESO	FOLIO DE INGRESO OFICIALIA DE PARTES	EXPEDIENTE ASIGNADO POR DEIA	FECHA DE INGRESO	PROMOVENTE	UBICACIÓN	ALCALDÍA	MODALIDAD DEL TRÁMITE	PROYECTO	PMRS AUTORIZADO
43	0042-DCA	00145/2021	DEIAR-DCA-047/2021	11-feb-21	SICONEX CONSTRUCTORA Y SUPERVISION SA DE CV	AVENIDA HENRY FORD, MONTE DE LAS CRUCES, COLONIAS GERTRUDIS SANCHEZ II SECCION, PRADERA I SECCION, CP 07839, 07500, ALCALDIA GUSTAVO A MADERO	GUSTAVO A MADERO	MODIFICACION, AMPLIACION, SUSTITUCION DE INFRAESTRUCTURA, CONSERVACION Y MANTENIMIENTO	MANTENIMIENTO, CONSERVACION Y REHABILITACION DE MERCADOS, SUPERFICIE TOTAL A INTERVENIR 45641 M2	AUTORIZADO
44	0043-DCA	00148/2021	DEIAR-DCA-050/2021	11-feb-21	INNOVANDO PATRIMONIOS SA DE CV	CALZADA VALLEJO 185, COLONIA PERALVILLO, CP 06220, ALCALDIA CUAUHTEMOC	CUAUHTEMOC	DEMOLICION Y CONSTRUCCION	DEMOLICION DE CASA HABITACION Y CONSTRUCCION DE EDIFICIO DE DOS TORRES UNIDAS POR EL ACCESO, DEMOLICION 484.55 M2, EXCAVACION 305.44 M3, SUPERFICIE DEL PREDIO 213.60 M2, SUPERFICIE TOTAL DE CONSTRUCCION 821.79 M2, CONSTRUCCION SNB 651.36 M2, 4 NIVELES SNB, CONSTRUCCION BNB 170.43 M2, 1 NIVEL BNB, 11 VIVIENDAS, 7 CAJONES DE ESTACIONAMIENTO	AUTORIZADO
45	0044-DCA	00150/2021	DEIAR-DCA-052/2021	11-feb-21	RAIZ RESIDENCIAL SA DE CV	GALICIA 303, COLONIA ALAMOS, CP 03400, ALCALDIA BENITO JUAREZ	BENITO JUAREZ	DEMOLICION Y CONSTRUCCION	DEMOLICION DE INMUEBLES DE USO HABITACIONAL Y CONSTRUCCION DE EDIFICIO DE VIVIENDAS, DEMOLICION 251 M2, EXCAVACION 517.335 M3, SUPERFICIE DEL PREDIO 230 M2, SUPERFICIE TOTAL DE CONSTRUCCION 768.86 M2, CONSTRUCCION SNB 543.54 M2, 3 NIVELES SNB, CONSTRUCCION BNB 225.32 M2, 1 NIVEL BNB, 5 VIVIENDAS, 7 CAJONES DE ESTACIONAMIENTO	AUTORIZADO
46	0045-DCA	00147/2021	DEIAR-DCA-049/2021	11-feb-21	ARTE Y DISEÑO EN INGENIERIA EZER SA DE CV	CAMINO ANTIGUO A TOPILEJO SN, COLONIA SAN MIGUEL TOPILEJO, CP 14500, ALCALDIA TLALPAN	TLALPAN	MODIFICACION, AMPLIACION, SUSTITUCION DE INFRAESTRUCTURA, CONSERVACION Y MANTENIMIENTO	CONSTRUCCION DE BARRA PERIMETRAL, DEMOLICION 9.96 M2, EXCAVACION 330.98 M3, SUPERFICIE TOTAL DE INTERVENCIÓN 45640 M2	AUTORIZADO

Tlaxcoaque No. 8, piso 5, Col. Centro,  
 Alcaldía Cuauhtémoc, C. P. 06090, Ciudad de México  
 Tl. 52789931 ext. 5111

Documento elaborado por DEIAR



ANEXO 1. LISTADO DE DECLARATORIAS DE CUMPLIMIENTO AMBIENTAL PRESENTADAS Y ADMITIDAS, Y SUS PLANES DE MANEJO DE RESIDUOS DE LA CONSTRUCCIÓN Y DEMOLICIÓN PARA TRÁMITES DE IMPACTO AMBIENTAL AUTORIZADOS EN EL PERIODO COMPRENDIDO DEL 1 DE ENERO AL 31 DE MARZO DE 2021.



No.	No. DE FOLIO DE INGRESO	FOLIO DE INGRESO OFICIALIA DE PARTES	EXPEDIENTE ASIGNADO POR DEIA	FECHA DE INGRESO	PROMOVENTE	UBICACION	ALCALDIA	MODALIDAD DEL TRAMITE	PROYECTO	PMRS AUTORIZADO
47	0046-DCA	00149/2021	DEIAR-DCA-051/2021	11-feb-21	ARCH EFFECT SA DE CV	CIRCUITO JESUS LECUONA ENTRE MELCHOR P Y ALFREDO V., JESUS LECUONA ENTRE MATAMOROS Y OAXACA, OAXACA ENTRE JESUS LECUONA Y FRANCISCO VILLA, JESUS LECUONA ENTRE ADOLFO DE LA HUERTA Y GUADALUPE VICTORIA, TORIBIO ALCARAZ ENTRE ALFREDO V BONFIL Y GUADALUPE VICTORIA, COLONIAS MIGUEL HIDALGO 4A SECCION, MIGUEL HIDALGO 3A SECCION, CP 14250, ALCALDIA TLALPAN	TLALPAN	MODIFICACION, AMPLIACION, SUSTITUCION DE INFRAESTRUCTURA, CONSERVACION Y MANTENIMIENTO	REHABILITACION DE RED DE DRENAJE, DEMOLICION 929.75 M2, EXCAVACION 1836.88 M3, SUPERFICIE TOTAL A INTERVENIR 929.75 M2	AUTORIZADO
48	0047-DCA	00168/2021	DEIAR-DCA-060/2021	16-feb-21	GONZALO MARTINEZ DEL RIO RUILOBA, JOSE ANTONIO BARRERA BORTONI	ROSEDAL 71, COLONIA LOMAS DE CHAPULTEPEC III SECCION, CP 11010, ALCALDIA MIGUEL HIDALGO	MIGUEL HIDALGO	DEMOLICION Y CONSTRUCCION	DEMOLICION Y POSTERIOR CONSTRUCCION HABITACIONAL, DEMOLICION 368.04 M2, EXCAVACION 1839.98 M3, SUPERFICIE DEL PREDIO 402.50, SUPERFICIE TOTAL DE CONSTRUCCION 1941.48 M2, CONSTRUCCION SNB 1572.45 M2, 5 NIVELES SNB, CONSTRUCCION BNB 369.03 M2, 1 NIVEL BNB, 7 VIVIENDAS, 13 CAJONES DE ESTACIONAMIENTO	AUTORIZADO
49	0048-DCA	00163/2021	DEIAR-DCA-055/2021	16-feb-21	MINERIA NUMERO TRECE SOCIEDAD CIVIL	MINERIA 13, COLONIA ESCANDON II SECCION, CP 11100, ALCALDIA MIGUEL HIDALGO	MIGUEL HIDALGO	DEMOLICION Y CONSTRUCCION	DEMOLICION Y CONSTRUCCION DE EDIFICIO HABITACIONAL, EXCAVACION 2113.07 M2, SUPERFICIE DEL PREDIO 720.47 M2, SUPERFICIE TOTAL DE CONSTRUCCION 2061.42 M2, CONSTRUCCION SNB 1408.63 M2, 3 NIVELES SNB, CONSTRUCCION BNB 652.79 M2, 1 NIVEL BNB, 14 VIVIENDAS, 14 CAJONES DE ESTACIONAMIENTO	AUTORIZADO
50	0049-DCA	00162/2021	DEIAR-DCA-054/2021	16-feb-21	CONSTRUCTORA E INMOBILIARIA GAEN SA DE CV	AVENIDA DIVISION DEL NORTE SN, COLONIA LETRAN VALLE, CP 03650, ALCALDIA BENITO JUAREZ	BENITO JUAREZ	MODIFICACION, AMPLIACION, SUSTITUCION DE INFRAESTRUCTURA, CONSERVACION Y MANTENIMIENTO	CONSTRUCCION DE PISTA DE PATINAJE EN LO QUE ACTUALMENTE ES UNA EXPLANADA, DEMOLICION 287.50 M2, EXCAVACION 36.15 M2, SUPERFICIE TOTAL A INTERVENIR 479.67 M2	AUTORIZADO

Tlaxcoaque No. 8, piso 5, Col. Centro,  
Alcaldía Cuauhtémoc, C. P. 06090, Ciudad de México

Documento elaborado por DEIAR

CIUDAD DE MÉXICO

GOBIERNO DE LA CIUDAD DE MÉXICO

SECRETARÍA DEL MEDIO AMBIENTE  
DIRECCIÓN GENERAL DE EVALUACIÓN DE IMPACTO Y REGULACIÓN AMBIENTAL

ANEXO 1. LISTADO DE DECLARATORIAS DE CUMPLIMIENTO AMBIENTAL PRESENTADAS Y ADMITIDAS, Y SUS PLANES DE MANEJO DE RESIDUOS DE LA CONSTRUCCIÓN Y DEMOLICIÓN PARA TRÁMITES DE IMPACTO AMBIENTAL AUTORIZADOS EN EL PERIODO COMPRENDIDO DEL 1 DE ENERO AL 31 DE MARZO DE 2021.



GOBIERNO DE LA CIUDAD DE MÉXICO

SECRETARÍA DEL MEDIO AMBIENTE

No.	No. DE FOLIO DE INGRESO	FOLIO DE INGRESO OFICIALIA DE PARTES	EXPEDIENTE ASIGNADO POR DEIA	FECHA DE INGRESO	PROMOVENTE	UBICACIÓN	ALCALDÍA	MODALIDAD DEL TRÁMITE	PROYECTO	PMRS AUTORIZADO
51	0050-DCA	00165/2021	DEIAR-DCA-057/2021	16-feb-21	EPSILON INGENIERIA Y TECNOLOGIA SA DE CV	MOCTEZUMA MZ 7 LT 6A, SAN MIGUEL MZ 21 LT 64, MIGUEL CUAUTEPEC, CP 07164, 07110, 07130, 07140, 07180, 07170, 07183, 07100, 07130, ALCALDIA GUSTAVO A MADERO	GUSTAVO A MADERO	MODIFICACION, AMPLIACION, SUSTITUCION DE INFRAESTRUCTURA, CONSERVACION Y MANTENIMIENTO	REHABILITACION DE 10 PLANTELES ESCOLARES, DEMOLICION 61.66 M2, EXCAVACION 69.46 M3, SUPERFICIE TOTAL A INTERVENIR 34946.72 M2	AUTORIZADO
52	0051-DCA	00161/2021	DEIAR-DCA-053/2021	16-feb-21	DRAFTER & ARCHITECTS SA DE CV	ARABELLA ENTRE AVENIDA LA TURBA Y JACOB DE LIEJA, COLONIA AGRICOLA METROPOLITANA, CP 13280, ALCALDIA TLAHUAC	TLAHUAC	REHABILITACION	REHABILITACION DE CALLES, VOLUMEN DE RESIDOS 1216.21 M3, SUPERFICIE TOTAL A INTERVENIR 1857.41 M2	AUTORIZADO
53	0052-DCA	00166/2021	DEIAR-DCA-058/2021	16-feb-21	ICA CONSTRUCTORA SA DE CV	CALZADA IGNACIO ZARAGOZA TRAMO EJE 3 ORIENTE Y TRONCOSO A VIADUCTO DE LA PIEDAD, COLONIAS EL PARQUE, AGRICOLA ORIENTAL, CP 1390, 08500, ALCALDIA VENUSTIANO CARRANZA E IZTACALCO	VENUSTIANO CARRANZA, IZTACALCO	MODIFICACION, AMPLIACION, SUSTITUCION DE INFRAESTRUCTURA, CONSERVACION Y MANTENIMIENTO	REHABILITACION DE VIALIDADES, SUPERFICIE TOTAL A INTERVENIR 94076.36 M2	AUTORIZADO
54	0053-DCA	00167/2021	DEIAR-DCA-059/2021	16-feb-21	SOLUCIONES INTEGRALES DE PROYECTOS AVANZADOS SA DE CV	CARBONERA, IXTLAHUALTONGO, ANDADOR AGUSTÍN MELGAR, SN, COLONIAS EL COCOTAL, IXTLAHUALTONGO, EL ERMITAÑO, PUEBLO NUEVO ALTO, CP 10630, 10928, 10660, 10640, ALCALDIA MAGDALENA CONTRERAS	MAGDALENA CONTRERAS	MODIFICACION, AMPLIACION, SUSTITUCION DE INFRAESTRUCTURA, CONSERVACION Y MANTENIMIENTO	CONSTRUCCION DE MURO DE CONTENCIÓN, DEMOLICION 12.08 M3, EXCAVACION 247.95 M3, SUPERFICIE TOTAL A INTERVENIR 247.95 M2	AUTORIZADO
55	0054-DCA	00169/2021	DEIAR-DCA-061/2021	16-feb-21	ADRIANA KILIAN ZORRILLA Y COPROPIETARIOS	RIO BALSAS 58, COLONIA CUAUHEMOC, CP 06500, ALCALDIA CUAUHEMOC	CUAUHEMOC	DEMOLICION Y CONSTRUCCION	DEMOLICION DE OFICINA Y CONSULTORIOS Y CONSTRUCCION HABITACIONAL, DEMOLICION 345.40 M2, EXCAVACION 780.40 M3, SUPERFICIE DEL PREDIO 214.50 M2, SUPERFICIE TOTAL DE CONSTRUCCION 1072.10 M2, CONSTRUCCION SNB 857.60 M2, 5 NIVELES SNB, CONSTRUCCION BNB 214.50 M2, 1 NIVEL BNB, 10 VIVIENDAS, 10 CAJONES DE ESTACIONAMIENTO, 4 BICIESTACIONAMIENTOS	AUTORIZADO

Tlaxcoaque No. 8, piso 5, Col. Centro, Alcaldía Cuauhtémoc, C.P. 06090, Ciudad de México  
Tel. 52739931 ext. 5111

Documento elaborado por DEIAR



ANEXO 1. LISTADO DE DECLARATORIAS DE CUMPLIMIENTO AMBIENTAL PRESENTADAS Y ADMITIDAS, Y SUS PLANES DE MANEJO DE RESIDUOS DE LA CONSTRUCCIÓN Y DEMOLICIÓN PARA TRÁMITES DE IMPACTO AMBIENTAL AUTORIZADOS EN EL PERIODO COMPRENDIDO DEL 1 DE ENERO AL 31 DE MARZO DE 2021.



GOBIERNO DE LA CIUDAD DE MÉXICO

SECRETARÍA DEL MEDIO AMBIENTE

No.	No. DE FOLIO DE INGRESO	FOLIO DE INGRESO OFICIALIA DE PARTES	EXPEDIENTE ASIGNADO POR DEIA	FECHA DE INGRESO	PROMOVENTE	UBICACIÓN	ALCALDIA	MODALIDAD DEL TRÁMITE	PROYECTO	PMRS AUTORIZADO
56	0055-DCA	00187/2021	DEIAR-DCA-063/2021	18-feb-21	TRAFFICLIGHT DE MEXICO SA DE CV	AVENIDA DEL ROSARIO ENTRE LOS TRAMOS AQUILES SERDAN Y CULTURA NORTE, COLONIA EL ROSARIO, CP 02100, ALCALDIA AZCAPOTZALCO	AZCAPOTZALCO, GUSTAVO A MADERO	MODIFICACION, AMPLIACION, SUSTITUCION DE INFRAESTRUCTURA, CONSERVACION Y MANTENIMIENTO	CONSTRUCCION DE UNA CICLOVA, Y COLOCACION DE SEÑALAMIENTO VERTICAL Y FRANJA CONFINADA, DEMOLICION 0.768 M3, SUPERFICIE TOTAL A INTERVENIR 792.00 M2	NO APLICA
57	0056-DCA	00193/2021	DEIAR-DCA-065/2021	18-feb-21	OPERADORA MERCI SA DE CV	20 RETORNO INGENIEROS MILITARES Y TERCER ANILLO DE CIRCUNVALACION, COLONIAS PRESA LA AMISTAD, LOMAS DE SOTELO, LOMAS HERMOSA, CP 11200, ALCALDIA MIGUEL HIDALGO	MIGUEL HIDALGO	MODIFICACION, AMPLIACION, SUSTITUCION DE INFRAESTRUCTURA, CONSERVACION Y MANTENIMIENTO	MANTENIMIENTO, CONSERVACION Y REHABILITACION EN VIALIDADES, DEMOLICION 2233.06 M2, EXCAVACION 1931.46 M3, SUPERFICIE TOTAL A INTERVENIR 14739.45 M2	AUTORIZADO
58	0057-DCA	00192/2021	DEIAR-DCA-064/2021	18-feb-21	RICARDO SERRANO PADLLA	AVENIDA INSTITUTO POLITECNICO NACIONAL 2126, COLONIA SAN JOSE TICOMAN, CP 07340, ALCALDIA GUSTAVO A MADERO	GUSTAVO A MADERO	EMERGENCIA	RECONSTRUCCION TOTAL DE BARDA, DEMOLICION 68.33 M3, EXCAVACION 289.35 M2, SUPERFICIE EL PREDIO 46318 M2, DESPLANTE 333.85 M2, SUPERFICIE TOTAL DE INTERVENCION 46318 M2, SUPERFICIE DE CONSTRUCCION EXPUESTA 252.6 M2	AUTORIZADO
59	0058-DCA	00202/2021	DEIAR-DCA-068/2021	23-feb-21	FRANCISCO JORGE GENCHI	AVENIDA PRESIDENTE JUAREZ, INTERSECCION SAN MIGUEL ARCANGEL-PRESA TACUBAYA-RIO SANTO DOMINGO, COLONIA LIBERALES DE 1857, MOLINO DE SANTO DOMINGO, CP 01110, 01130, ALCALDIA ALVARO OBREGON	ALVARO OBREGON	REHABILITACION	REPAVIMENTACION DE DIVERSAS CALLES, SUPERFICIE TOTAL A INTERVENIR 7415.46 M2	AUTORIZADO



Tlaxcoaque No. 8, piso 5, Col. Centro,  
Alcaldía Cuauhtémoc, C. P. 06090, Ciudad de México  
Tel: (52 55) 569331 Ext. 5111



ANEXO 1. LISTADO DE DECLARATORIAS DE CUMPLIMIENTO AMBIENTAL PRESENTADAS Y ADMITIDAS, Y SUS PLANES DE MANEJO DE RESIDUOS DE LA CONSTRUCCIÓN Y DEMOLICIÓN PARA TRÁMITES DE IMPACTO AMBIENTAL AUTORIZADOS EN EL PERIODO COMPRENDIDO DEL 1 DE ENERO AL 31 DE MARZO DE 2021.

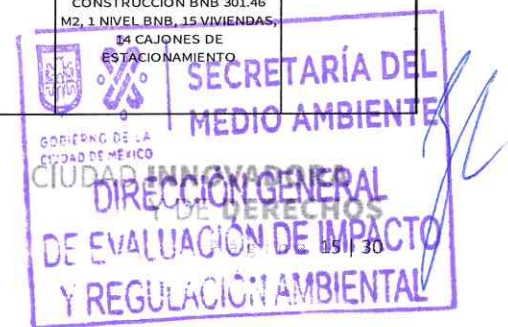


GOBIERNO DE LA CIUDAD DE MÉXICO

SECRETARÍA DEL MEDIO AMBIENTE

*Handwritten initials*

No.	No. DE FOLIO DE INGRESO	FOLIO DE INGRESO OFICIALIA DE PARTES	EXPEDIENTE ASIGNADO POR DEIA	FECHA DE INGRESO	PROMOVENTE	UBICACIÓN	ALCALDÍA	MODALIDAD DEL TRÁMITE	PROYECTO	PMRS AUTORIZADO
60	0059-DCA	00201/2021	DEIAR-DCA-067/2021	23-feb-21	DEUTSCHE BANK MEXICO SA IBM DIVISION FIDUSIARIA EN SU CARÁCTER COMO FIDUSIARIO EN EL FIDEICOMISO F/1767	AVENIDA AÑIL 485, COLONIA GRANJAS MEXICO, CP 08400, ALCALDIA IZTACALCO	IZTACALCO	DEMOLICION Y CONSTRUCCION	DEMOLICION DE OFICINAS Y CONSTRUCCION DE BODEGAS, DEMOLICION 1646.26 M2, EXCAVACION 6245.56 M3, SUPERFICIE DEL PREDIO 1235.50 M2, SUPERFICIE TOTAL DE CONSTRUCCION 5420.51 M2, CONSTRUCCION SNB 4199.86 M2, 5 NIVELES, CONSTRUCCION BNB 1220.65 M2, 1 NIVEL BNB, 10 CAJONES DE ESTACIONAMIENTO	AUTORIZADO
61	0060-DCA	00203/2021	DEIAR-DCA-069/2021	23-feb-21	ICA CONSTRUCTORA SA DE CV	AVENIDA CHAPULTEPEC 2A ETAPA, TRAMO DE BALDERAS A INSURGENTES SN, COLONIAS CENTRO Y ROMA NORTE, CP 06040, 06700, ALCALDIAS CUAUHTEMOC Y BENITO JUAREZ	CUAUHTEMOC, BENITO JUAREZ	MODIFICACION, AMPLIACION, SUSTITUCION DE INFRAESTRUCTURA, CONSERVACION Y MANTENIMIENTO	REPAVIMENTACION EN AVENIDA, SUPERFICIE TOTAL A INTERVENIR 84500 M2	AUTORIZADO
62	0061-DCA	00204/2021	DEIAR-DCA-070/2021	23-feb-21	SERVICIOS ESPECIALIZADOS EN LA INDUSTRIA SEIN SA DE CV	AVENIDA OJO DE AGUA SN, COLONIA LOMAS DE SAN BERNABE, CP 10350, ALCALDIA MAGDALENA CONTRERAS	MAGDALENA CONTRERAS	MODIFICACION, AMPLIACION, SUSTITUCION DE INFRAESTRUCTURA, CONSERVACION Y MANTENIMIENTO	HABILITACION DE UN EDIFICIO NUEVO, DEMOLICION 296.44 M2, SUPERFICIE TOTAL DE CONSTRUCCION 1185.75 M2, 3 NIVELES SNB, 1 NIVEL BNB, REENCARPETADO 2122.33 M2, HABILITACION DE BANQUETAS 166.92 M, SUPERFICIE TOTAL A INTERVENIR 2723.45 M2	AUTORIZADO
63	0062-DCA			23-feb-21	MISHO RESIDENCIAL SA DE CV	RIO GUADALQUIVIR 18, COLONIA CUAUHTEMOC, CP 06500, ALCALDIA CUAUHTEMOC	CUAUHTEMOC	DEMOLICION Y CONSTRUCCION	DEMOLICION DE OFICINAS Y CONSTRUCCION DE EDIFICIO DE VIVIENDA, DEMOLICION 139.54 M2, EXCAVACION 705.42 M3, SUPERFICIE DEL PREDIO 350.75 M2, SUPERFICIE TOTAL DE CONSTRUCCION 1704.45 M2, CONSTRUCCION SNB 1403.00 M2, 5 NIVELES SNB, CONSTRUCCION BNB 301.46 M2, 1 NIVEL BNB, 15 VIVIENDAS, 14 CAJONES DE ESTACIONAMIENTO	AUTORIZADO



Tlaxcoaque No. 8, piso 5, Col. Centro,  
Alcaldía Cuauhtémoc, C. P. 06090, Ciudad de México  
Tel. 5278931 ext. 4111

ANEXO 1. LISTADO DE DECLARATORIAS DE CUMPLIMIENTO AMBIENTAL PRESENTADAS Y ADMITIDAS, Y SUS PLANES DE MANEJO DE RESIDUOS DE LA CONSTRUCCIÓN Y DEMOLICIÓN PARA TRÁMITES DE IMPACTO AMBIENTAL AUTORIZADOS EN EL PERIODO COMPRENDIDO DEL 1 DE ENERO AL 31 DE MARZO DE 2021.



GOBIERNO DE LA CIUDAD DE MÉXICO

SECRETARÍA DEL MEDIO AMBIENTE

No.	No. DE FOLIO DE INGRESO	FOLIO DE INGRESO OFICIALIA DE PARTES	EXPEDIENTE ASIGNADO POR DEJA	FECHA DE INGRESO	PROMOVENTE	UBICACION	ALCALDÍA	MODALIDAD DEL TRÁMITE	PROYECTO	PMRS AUTORIZADO
64	0063-DCA	00212/2021	DEIAR-DCA-072/2021	25-feb-21	ICA CONSTRUCTORA SA DE CV	HERIBERTO FRIAS QUE EMPIEZA EN AVENIDA DIVISION DEL NORTE A PILARES Y DESPUES VA DE PILARES A FELIX CUEVAS Y LA CALLE PROVIDENCIA QUE VA DE CONCEPCION BEISTEGUI A PILARES, COLONIAS DEL VALLE VI, DEL VALLE III, DEL VALLE IV, CP 53690, 03100, 14056, ALCALDIA BENITO JUAREZ	BENITO JUAREZ	MODIFICACION, AMPLIACION, SUSTITUCION DE INFRAESTRUCTURA, CONSERVACION Y MANTENIMIENTO	COLOCACION DE PAVIMENTO DE 15 CM DE ESPESOR DE CONCRETO HIDRAULICO, DEMOLICION 1129.30 M3, EXCAVACION 15902.00 M3, SUPERFICIE TOTAL DE INTERVENCIÓN 29700 M2	AUTORIZADO
65	0064-DCA	00209/2021	DEIAR-DCA-071/2021	25-feb-21	DIRECCION GENERAL DE OBRAS DE INFRAESTRUCTURA VIAL	PEDRO MORENO, RIVA PALACIO, OBRAJE MAGNOLIA Y MOCTEZUMA, COLONIA GUERRERO, CP 06300, ALCALDIA CUAUHEMOC	CUAUHEMOC	REHABILITACION	REHABILITACION DE CALLES, SUPERFICIE TOTAL A INTERVENIR 14519.87 M2	AUTORIZADO
66	0065-DCA	00213/2021	DEIAR-DCA-073/2021	25-feb-21	MUXAYA SA DE CV	AVENIDA 5 DE MAYO Y VASCO DE QUIROGA, COLONIA NUEVA ATZACOALCO, CP 07420, ALCALDIA GUSTAVO A MADERO	GUSTAVO A MADERO	MODIFICACION, AMPLIACION, SUSTITUCION DE INFRAESTRUCTURA, CONSERVACION Y MANTENIMIENTO	MANTENIMIENTO, CONSERVACION Y REHABILITACION DE CENTRO DEPORTIVO, DEMOLICION 21.23 M2, EXCAVACION 303.04 M3, SUPERFICIE TOTAL A INTERVENIR 919.78 m2	AUTORIZADO
67	0066-DCA	00214/2021	DEIAR-DCA-074/2021	25-feb-21	CO-ARCH CONSTRUYENDO CON ARQUITECTOS SA DE CV	27 DE SEPTIEMBRE 11, CALLE 8 SN, PLAN DE AYUTLA SN, AVENIDA CHIQUIHUIE SN, MOCTEZUMA SN, CALZADA TICOMAN SN, TLAXCONCAHUAC SN, AVENIDA MIGUEL BERNARD SN, PLAN DE SAN LUIS 76, ESCUADRON 201 SN, COLONIAS LA LAGUNA TICOMAN, SANTIAGO ATEPETLAC, LA PURISIMA TICOMAN, SAN JUAN Y GUADALUPE TICOMAN, LA PASTPORA, CANDELARA TICOMAN, CP 07340, 07680, 07320, 07350, 07290, 07310, ALCALDIA GUSTAVO A MADERO	GUSTAVO A MADERO	MODIFICACION, AMPLIACION, SUSTITUCION DE INFRAESTRUCTURA, CONSERVACION Y MANTENIMIENTO	REHABILITACION DE 10 PLANTELES ESCOLARES, DEMOLICION 18.13 M2, SUPERFICIE TOTAL A INTERVENIR 42093.01 M2	AUTORIZADO

Tlaxcoaque No. 8, piso 5, Col. Centro,  
Alcaldía Cuauhtémoc, C.P. 06090, Ciudad de México  
Tel. 52789931 ext. 5111

Documento elaborado por DEIAR



ANEXO 1. LISTADO DE DECLARATORIAS DE CUMPLIMIENTO AMBIENTAL PRESENTADAS Y ADMITIDAS, Y SUS PLANES DE MANEJO DE RESIDUOS DE LA CONSTRUCCIÓN Y DEMOLICIÓN PARA TRÁMITES DE IMPACTO AMBIENTAL AUTORIZADOS EN EL PERIODO COMPRENDIDO DEL 1 DE ENERO AL 31 DE MARZO DE 2021.



GOBIERNO DE LA CIUDAD DE MÉXICO

SECRETARÍA DEL MEDIO AMBIENTE

*Handwritten signature*

No.	No. DE FOLIO DE INGRESO	FOLIO DE INGRESO OFICIALIA DE PARTES	EXPEDIENTE ASIGNADO POR DEIA	FECHA DE INGRESO	PROMOVENTE	UBICACION	ALCALDÍA	MODALIDAD DEL TRÁMITE	PROYECTO	PMRS AUTORIZADO
68	0067-DCA	00215/2021	DEIAR-DCA-075/2021	25-feb-21	ZICLO ARTE Y DISEÑO SA DE CV	AVENIDA JALALPA NORTE, COLONIA JALALPA TEPITO 2A AMPLIACION, CP 01296, ALCALDIA ALVARO OBREGON	ALVARO OBREGON	MODIFICACION, AMPLIACION, SUSTITUCION DE INFRAESTRUCTURA, CONSERVACION Y MANTENIMIENTO	MANTENIMIENTO DE AREAS DEPORTIVAS, SUPERFICIE TOTAL A INTERVENIR 57837 M2	AUTORIZADO
69	0073-DCA	00151/2021	DEIAR-DCA-165/2021	15-feb-21	BANCO ACTINVER SOCIEDAD ANONIMA INSTITUCION DE BANCA MULTIPLE FIDUSIARIA EN EL FIDEICOMISO 3832	MARTIN MENDALDE 1055, COLONIA DEL VALLE CENTRO, CP 03100, ALCALDIA BENITO JUAREZ	BENITO JUAREZ	DEMOLICION Y CONSTRUCCION	DEMOLICION DE VIVIENDA Y CONSTRUCCION DE EDIFICIO DE VIVIENDAS, DEMOLICION 474.70 M2, EXCAVACION 1866.35 M3, SUPERFICIE DEL PREDIO 616 M2, SUPERFICIE TOTAL DE CONSTRUCCION 2531.10 M2, CONSTRUCCION SNB 1973.23 M2, 4 NIVELES SNB, CONSTRUCCION BNB 557.87 M2, 1 NIVEL SNB, 12 VIVIENDAS, 24 CAJONES DE ESTACIONAMIENTO	AUTORIZADO

Tlaxcoaque No. 8, piso 5, Col. Centro,  
Alcaldía Cuauhtémoc, C. P. 06000, Ciudad de México  
Tel: 52789931 ext. 5111

Documento elaborado por DEIAR



ANEXO 1. LISTADO DE DECLARATORIAS DE CUMPLIMIENTO AMBIENTAL PRESENTADAS Y ADMITIDAS, Y SUS PLANES DE MANEJO DE RESIDUOS DE LA CONSTRUCCIÓN Y DEMOLICIÓN PARA TRÁMITES DE IMPACTO AMBIENTAL AUTORIZADOS EN EL PERIODO COMPRENDIDO DEL 1 DE ENERO AL 31 DE MARZO DE 2021.



GOBIERNO DE LA CIUDAD DE MÉXICO

SECRETARÍA DEL MEDIO AMBIENTE

No.	No. DE FOLIO DE INGRESO	FOLIO DE INGRESO OFICIALIA DE PARTES	EXPEDIENTE ASIGNADO POR DEIA	FECHA DE INGRESO	PROMOVENTE	UBICACION	ALCALDIA	MODALIDAD DEL TRAMITE	PROYECTO	PMRS AUTORIZADO
70	0068-DCA	000219/2021	DEIAR-DCA-079/2021	02-mar-21	DESARROLLOS TOLLAN SA DE CV	OMETUSCO 104, COLONIA HIPODROMO, CP 06100, ALCALDIA CUAUHTEMOC	CUAUHTEMOC	DEMOLICION Y CONSTRUCCION	DEMOLICION DE LOZA EXISTENTE Y CONSTRUCCION DE VIVIENDA, DEMOLICION 279.68 M3, EXCAVACION 973.29 M3, SUPERFICIE DEL PREDIO 279.68 M2, SUPERFICIE TOTAL DE CONSTRUCCION 1409.36 M2, CONSTRUCCION SNB 1097.12 M2, 5 NIVELES SNB, CONSTRUCCION BNB 312.24 M2, 2 NIVELES BNB, 10 VIVIENDAS, 17 CAJONES DE ESTACIONAMIENTO	AUTORIZADO
71	0069-DCA	000216/2021	DEIAR-DCA-078/2021	01-mar-21	BANCA MIFEL SA INSTITUCION DE BANCA MULTIPLE FIDEICOMISO 1505/2012	AVENIDA FORTUNA ENTRE TRAMO DE AVENIDA DE LOS 100 METROS HASTA LA CALLE CHOSIC, COLONIAS VALLE DE TEPEYAC Y CHURUBUSCO TEPEYAC, CP 07730, 07740, ALCALDIA GUSTAVO A MADERO	GUSTAVO A MADERO	MODIFICACION, AMPLIACION, SUSTITUCION DE INFRAESTRUCTURA, CONSERVACION Y MANTENIMIENTO	REHABILITACION Y COMPENSACION DE BANQUETAS, DEMOLICION 4549.09 M2, EXCAVACION 484.81 M3, SUPERFICIE TOTAL A INTERVENIR 12415.33 M2	AUTORIZADO
72	0070-DCA	000232/2021	DEIAR-DCA-082/2021	02-mar-21	MARIA DE JESUS MARQUEZ ORTIZ Y COOPS	BOLIVAR 577, COLONIA ALAMOS, CP 03400, ALCALDIA BENITO JUAREZ	BENITO JUAREZ	DEMOLICION Y CONSTRUCCION	DEMOLICION DE VIVIENDA Y TALLER MECANICO Y CONSTRUCCION DE VIVIENDA, DEMOLICION 307.50 M2, SUPERFICIE DELL PREDIO 400.35 M2, SUPERFICIE TOTAL DE CONSTRUCCION 1624.90M2, CONSTRUCCION SNB 1275.94 M2, 4 NIVELES SNB, CONSTRUCCION BNB 348.96 M2, 1 NIVEL BNB, 15 VIVIENDAS, 15 CAJONES DE ESTACIONAMIENTO, 4 BICI ESTACIONAMIENTOS	AUTORIZADO
73	0071-DCA	000230/2021	DEIAR-DCA-080/2021	02-mar-21	ICARSO Y ASOCIADOS S DE RL DE CV	PLAN DE SAN LUIS SN, AVENIDA 549 22, COLONIAS LA PURISIMA TICOMAN, SAN JUAN DE ARAGON, CP 07320, ALCALDIA GUSTAVO A MADERO	GUSTAVO A MADERO	MODIFICACION, AMPLIACION, SUSTITUCION DE INFRAESTRUCTURA, CONSERVACION Y MANTENIMIENTO	REHABILITACION Y MANTENIMIENTO A ESCUELAS, SUPERFICIE TOTAL A INTERVENIR 18180.32 M2	AUTORIZADO
74	0072-DCA	000231/2021	DEIAR-DCA-081/2021	02-mar-21	FIM TIERRA UNO SRL DE CV	AVENIDA RIO SAN JOAQUIN ENTRE CALLES LAGRIA Y CALLE LAGO EME Y CERRADA DE LAGO NESS 70, FRANCISCO I MADERO, POPO Y AMPLIACION POPO, COLONIA PENSIL NORTE, CP 11430, ALCALDIA MIGUEL HIDALGO	MIGUEL HIDALGO	MODIFICACION, AMPLIACION, SUSTITUCION DE INFRAESTRUCTURA, CONSERVACION Y MANTENIMIENTO	REFORZAMIENTO HIDRAULICO, PERFORACION DE UN POZO PROFUNDO DE AGUA POTABLE, EN LA DONACION DE UN PREDIO 375.05 M2, SUPERFICIE TOTAL A INTERVENIR 375.05 M2	AUTORIZADO

Tlaxcoaque No. 8, piso 5, Col. Centro,  
Alcaldía Cuauhtémoc, C.P. 06090, Ciudad de México

Documento elaborado por DEIAR



ANEXO 1. LISTADO DE DECLARATORIAS DE CUMPLIMIENTO AMBIENTAL PRESENTADAS Y ADMITIDAS, Y SUS PLANES DE MANEJO DE RESIDUOS DE LA CONSTRUCCIÓN Y DEMOLICIÓN PARA TRÁMITES DE IMPACTO AMBIENTAL AUTORIZADOS EN EL PERIODO COMPRENDIDO DEL 1 DE ENERO AL 31 DE MARZO DE 2021.



GOBIERNO DE LA CIUDAD DE MÉXICO

SECRETARÍA DEL MEDIO AMBIENTE

No.	No. DE FOLIO DE INGRESO	FOLIO DE INGRESO OFICIALIA DE PARTES	EXPEDIENTE ASIGNADO POR DEIA	FECHA DE INGRESO	PROMOVENTE	UBICACIÓN	ALCALDIA	MODALIDAD DEL TRÁMITE	PROYECTO	PMRS AUTORIZADO
75	0074-DCA	000233/2021	DEIAR-DCA-083/2021	02-mar-21	ARIA RESIDENCES SA DE CV	CADIZ 90, COLONIA INSURGENTES MIXCOAC, CP 03920, ALCALDIA BENITO JUAREZ	BENITO JUAREZ	DEMOLICION Y CONSTRUCCION	DEMOLICION Y PORSTERIOS CONSTRUCCION DE EDIFICIO HABITACIONAL, SUPERFICIE DEL PREDIO 1588 M2, DEMOLICION 1690.24 M3, EXCAVACION 5462.65 M3, SUPERFICIE TOTAL DE CONSTRUCCION 9265.05 M2, CONSTRUCCION SNB 5427.67 M2, 5 NIVELES SNB, CONSTRUCCION BNB 3837.38 M2, 3 NIVELES SNB, 79 VIVIENDAS, 119 CAJONES DE ESTACIONAMIENTO	AUTORIZADO
76	0075-DCA	000240/2021	DEIAR-DCA-084/2021	04-mar-21	THOT SERVICIOS DE INGENIERIA SA DE CV	AVENIDA EMILIANO ZAPATA, AVENIDA SOLEDAD, COLONIAS SAN BERNABE OCOTEPEC, SAN NICOLAS, TOTOLAPAN, CP 10300, 10900, ALCALDIA MAGDALENA CONTRERAS	MAGDALENA CONTRERAS	REHABILITACION	REHABILITACION DE PANTEONES, SUPERFICIE TOTAL A INTERVENIR 653.33 M2	AUTORIZADO
77	0076-DCA	000254/2021	DEIAR-DCA-088/2021	09-mar-21	PROMOTORA MEGOR SA DE CV	ORIENTE 174 103, COLONIA MOCTEZUMA 2A SECCION, CP 05530, ALCALDIA VENUSTIANO CARRANZA	VENUSTIANO CARRANZA	DEMOLICION	DEMOLICION DE CONJUNTO OFICINAS BODEGAS Y SERVICIOS, DEMOLICION 1147.16 M2, SUPERFICIE DEL PREDIO 732.59 M2	AUTORIZADO
78	0077-DCA	000253/2021	DEIAR-DCA-087/2021	09-mar-21	JOSE MARIA GARCIA BARCENA IZAUARIETA	MAR MEDITERRANEO 245, COLONIA SANTO TOMAS, CP 11340, ALCALDIA MIGUEL HIDALGO	MIGUEL HIDALGO	DEMOLICION	DEMOLICION DE INMUEBLE DE USOS MIXTOS Y CASA HABITACION, DEMOLICION 907.491 M2, SUPERFICIE DEL PREDIO 1372 M2	AUTORIZADO
79	0078-DCA	000252/2021	DEIAR-DCA-086/2021	09-mar-21	DIRECCION DE MEJORAMIENTO DE OBRAS DE LA INFRAESTRUCTURA VIAL, GRUPO ARQUISUMA, ARQUITECTURA, SUPERVISION Y MANTENIMIENTO SA DE CV	EJE 10 SUR, COLONIAS COPILCO UNIVERSIDAD, LA CANTERA, PEDREGAL DE FRANCISCO, PEDREGAL DE COYOACAN, PACIFICO 350, LOS REYES, CONJUNTO MARIANA, CIUDAD JARDIN, CP 04360, 04368, 04320, 04330, 04338, 04370, ALCALDIA COYOACAN	COYOACAN	MODIFICACION, AMPLIACION, SUSTITUCION DE INFRAESTRUCTURA, CONSERVACION Y MANTENIMIENTO	REHABILITACION DE BANQUETAS, MANTENIMIENTO SENDERO SEGURO, SUPERFICIE TOTAL A INTERVENIR 961.79 M2 BANQUETAS, 887.52 M2 GUARNICION	AUTORIZADO

Tlaxcoaque No. 8, piso 5, Col. Centro,  
Alcaldía Cuauhtémoc, C. P. 06090, Ciudad de México.  
Tel. 52789931 ext. 5111

Documento elaborado por DEIAR



ANEXO 1. LISTADO DE DECLARATORIAS DE CUMPLIMIENTO AMBIENTAL PRESENTADAS Y ADMITIDAS, Y SUS PLANES DE MANEJO DE RESIDUOS DE LA CONSTRUCCIÓN Y DEMOLICIÓN PARA TRÁMITES DE IMPACTO AMBIENTAL AUTORIZADOS EN EL PERIODO COMPRENDIDO DEL 1 DE ENERO AL 31 DE MARZO DE 2021.



GOBIERNO DE LA CIUDAD DE MÉXICO

SECRETARÍA DEL MEDIO AMBIENTE

No.	No. DE FOLIO DE INGRESO	FOLIO DE INGRESO OFICIALIA DE PARTES	EXPEDIENTE ASIGNADO POR DEIA	FECHA DE INGRESO	PROMOVENTE	UBICACIÓN	ALCALDIA	MODALIDAD DEL TRAMITE	PROYECTO	PMRS AUTORIZADO
80	0079-DCA	000256/2021	DEIAR-DCA-090/2021	09-mar-21	CONSTRUCTORA Y COMERCIALIZADORA ALCIRA SA DE CV	PUERTO MAZATLAN SN, PUERTO MAZATLAN SN, PUERTO PAPANTLA SN, ESTADO DE PUEBLA 2, CAMINO PUERTO CENTRAL SN, PUERTO DE ENSENADA SN, PUERTO DE SALINA CRUZ SN, ESTADO DE NAYARIT SN, PUERTO MAZATLAN SN, PUERTO DE SALINA CRUZ SN, COLONIAS CASAS ALEMAN, PROVIDENCIA, CAMPESTRE ARAGON, CP 07580, 07550, 07530, ALCALDIA GUSTAVO A MADERO	GUSTAVO A MADERO	MODIFICACION, AMPLIACION, SUSTITUCION DE INFRAESTRUCTURA, CONSERVACION Y MANTENIMIENTO	REHABILITACION DE PLANTELES ESCOLARES, SUPERFICIE TOTAL A INTERVENIAR 33449.76 M2	AUTORIZADO
81	0080-DCA	000255/2021	DEIAR-DCA-089/2021	09-mar-21	EDUARDO MOCHON ESSES Y COPROPIETARIOS	ALHAMBRA 1118, COLONIA PORTALES SUR, CP 03300, ALCALDIA BENITO JUAREZ	BENITO JUAREZ	DEMOLICION Y CONSTRUCCION	DEMOLICION DE CASA HABITACION DE 3 NIVELES Y CONSTRUCCION DE EDIFICIO HABITACIONAL, DEMOLICION 113.10, EXCAVACION 1046.17, SUPERFICIE DEL PREDIO 565.50 M2, SUPERFICIE TOTAL DE CONSTRUCCION 1768.39 M2, CONSTRUCCION SNB 1316.14 M2, NIVELES SNB 3, CONSTRUCCION BNB 452.25 M2, 1 NIVEL BNB, 17 VIVIENDAS, 29 CAJONES DE ESTACIONAMIENTO	AUTORIZADO
82	0081-DCA	000257/2021	DEIAR-DCA-097/2021	10-mar-21	GUSTAVO CASTILLO ESTRADA, RAQUEL HUERTA CORIA, GUSTAVO CASTILLO HUERTA, RAQUEL CASTILLO HUERTA, MARIA CASTILLO HUERTA	SIERRA FRIA 740, COLONIA LOMAS DE CHAPULTEPEC I SECCION, CP 11020, ALCALDIA MIGUEL HIDALGO	MIGUEL HIDALGO	DEMOLICION	DEMOLICION HABITACIONAL, DEMOLICION 515 M2, SUPERFICIE DEL PREDIO 540 M2	AUTORIZADO
83	0082-DCA	000269/2021	DEIAR-DCA-091/2021	11-mar-21	PROYECTO Y DISEÑO TANGERIA SA DE CV	CALLE CUAUHEMOC - FFCF DEL VALLE (ENTRE CALLE GUERRERO Y CALLE PRESA), ALTAMIRANO (ENTRE CALLE PRESA Y AVENIDA REVOLUCION), SAGREDO (ENTRE BARRANCA DEL MUERTO Y CALLE MACEDONIO ALCALA), REY CUAUHEMOC (ENTRE AVENIDA REVOLUCION Y AVENIDA INSURGENTES SUR), COLONIAS TIZAPAN, LORETO, GUADALUPE INN, SAN ANGEL NORTE Y LORETO, CP 01090, 01020, 01000, ALCALDIA ALVARO OBREGON	ALVARO OBREGON	REHABILITACION	REPAVIMENTACION DE SUPERFICIE DE RODAMIENTO, DEMOLICION 1195.59 M3, SUPERFICIE TOTAL A INTERVENIR 12262.48 M2	AUTORIZADO

Tlaxcoaque No. 8, piso 5, Col. Centro,  
Alcaldía Cuauhtémoc, C. P. 06090, Ciudad de México  
Tel. 52789931 ext. 5111

Documento elaborado por DEIAR



ANEXO 1. LISTADO DE DECLARATORIAS DE CUMPLIMIENTO AMBIENTAL PRESENTADAS Y ADMITIDAS, Y SUS PLANES DE MANEJO DE RESIDUOS DE LA CONSTRUCCIÓN Y DEMOLICIÓN PARA TRÁMITES DE IMPACTO AMBIENTAL AUTORIZADOS EN EL PERIODO COMPRENDIDO DEL 1 DE ENERO AL 31 DE MARZO DE 2021.



GOBIERNO DE LA CIUDAD DE MÉXICO

SECRETARÍA DEL MEDIO AMBIENTE

*RF*

Nº.	No. DE FOLIO DE INGRESO	FOLIO DE INGRESO OFICIALIA DE PARTES	EXPEDIENTE ASIGNADO POR DEIA	FECHA DE INGRESO	PROMOVENTE	UBICACIÓN	ALCALDÍA	MODALIDAD DEL TRÁMITE	PROYECTO	PMRS AUTORIZADO
84	0083-DCA	000270/2021	DEIAR-DCA-092/2021	11-mar-21	CONCEPTO INFRAESTRUCTURA SA DE CV	ORIENTE 81, CALLE 606-A, AVENIDA HENRY FORD Y NORTE 70, MONTIEL, PARQUE NACIONAL, SAN JUANICO, CAMINO DE LA ENSEÑANZA, AMPLIACION GABRIEL HERNANDEZ, COLONIAS LA MALINCHE, SAN JUAN DE ARAGON IV SECCION, BONDOJITO, LINDAVISTA, LOMAS DE SAN JUAN IXHUATEPEC, CAMPESTRE ARAGON, JALPA DE MENDEZ, SAN FELIPE DE JESUS, CP 07510, 07899, 07979, 07850, 07300, 07363, 07080, 07530, ALCALDIA GUSTAVO A MADERO	GUSTAVO A MADERO	MODIFICACION, AMPLIACION, SUSTITUCION DE INFRAESTRUCTURA, CONSERVACION Y MANTENIMIENTO	INSTALACION DE LUMINARIAS, DEMOLICION 6.04 M3, EXCAVACION 49.66 M3, SUPERFICIE TOTAL AINTERVENIR 51.48 M2	AUTORIZADO
85	0084-DCA	000275/2021	DEIAR-DCA-096/2021	11-mar-21	DDC CAMPOS ELISEOS SA PI DE CV	ALVARO OBREGON 182, COLONIA ROMA NORTE, CP 06700, ALCALDIA CUAUHEMOC	CUAUHEMOC	DEMOLICION Y CONSTRUCCION	DEMOLICION Y CONSTRUCCION HABITACIONAL CON COMERCIO, DEMOLICION 459.79 M3, EXCAVACION 4207.1297 M3, SUPERFICIE DEL PREDIO 465 M2, SUPERFICIE TOTAL DE CONSTRUCCION 2392.96 M2, CONSTRUCCION SNB 1994.84 M2, 6 NIVELES SNB, CONSTRUCCION BNB 398.12 M2, 1 NIVEL BNB, 36 VIVIENDAS, 12 CAJONES DE ESTACIONAMIENTO	AUTORIZADO
86	0085-DCA	000274/2021	DEIAR-DCA-095/2021	11-mar-21	ERINDANUS SA DE CV	CAMELLON VILLA DE AYALA SN, COLONIA SAN FELIPE DE JESUS, CP 07510, ALCALDIA GUSTAVO A MADERO	GUSTAVO A MADERO	REHABILITACION	MANTENIMIENTO, CONSERVACION Y REHABILITACION EN ESPACIO PUBLICO, DEMOLICION 8172.9 M3, EXCAVACION 7.605 M3, SUPERFICIE TOTAL A INTERVENIR 585.80 MB	AUTORIZADO
87	0086-DCA	000272/2021	DEIAR-DCA-093/2021	11-mar-21	IGNITIA DESARROLLOS SA DE CV	ANTIGUA VIA LA VENTA SN, COLONIA ARTURO MARTINEZ, CP 01200, ALCALDIA ALVARO OBREGON	ALVARO OBREGON	REHABILITACION	CONSTRUCCION DE PILARES, DEMOLICION 74.56 M3, EXCAVACION 242.24 M3, SUPERFICIE TOTAL DE CONSTRUCCION 493.35 M2, CONSTRUCCION SNB 473.21 M2, 3 NIVELES SNB, CONSTRUCCION BNB 20.14 M2, 1 NIVEL BNB	AUTORIZADO

Tlaxcoaque No. 8, piso 5, Col. Centro,  
Alcaldía Cuauhtémoc, C.P. 06090, Ciudad de México  
Tel. 52739931 ext. 5111.

Documento elaborado por DEIAR



ANEXO 1. LISTADO DE DECLARATORIAS DE CUMPLIMIENTO AMBIENTAL PRESENTADAS Y ADMITIDAS, Y SUS PLANES DE MANEJO DE RESIDUOS DE LA CONSTRUCCIÓN Y DEMOLICIÓN PARA TRÁMITES DE IMPACTO AMBIENTAL AUTORIZADOS EN EL PERIODO COMPRENDIDO DEL 1 DE ENERO AL 31 DE MARZO DE 2021.



GOBIERNO DE LA CIUDAD DE MÉXICO

SECRETARÍA DEL MEDIO AMBIENTE

No.	No. DE FOLIO DE INGRESO	FOLIO DE INGRESO OFICIALIA DE PARTES	EXPEDIENTE ASIGNADO POR DEIAR	FECHA DE INGRESO	PROMOVENTE	UBICACIÓN	ALCALDÍA	MODALIDAD DEL TRÁMITE	PROYECTO	PMRS AUTORIZADO
88	0087-DCA	000273/2021	DEIAR-DCA-094/2021	11-mar-21	TREE ARROW SA DE CV	AZTECAS SN, COLONIA ARENAL 2A SECCION, CP 15680, ALCALDIA VENUSTIANO CARRANZA	VENUSTIANO CARRANZA	MODIFICACION, AMPLIACION, SUSTITUCION DE INFRAESTRUCTURA, CONSERVACION Y MANTENIMIENTO	MEJORAMIENTO DE ESPACIOS PUBLICOS, EXCAVACION 368.19 M3, SUPRFICIE TOTAL A INTERVENIR 3669 M2	AUTORIZADO
89	0088-DCA	000279/2021	DEIAR-DCA-099/2021	16-mar-21	COMERCIALIZADORA GOMURA SA DE CV	GABINO BARREDA 93, COLONIA SAN RAFAEL, CP 06470, ALCALDIA CUAUHEMOC	CUAUHEMOC	MODIFICACION Y AMPLIACION	MODIFICACION Y AMPLIACION DE EDIFICIO DE OFICINAS PARA EDIFICIO HABITACIONAL, DEMOLICION 358.28 M2, EXCAVACION 1548.27 M3, SUPERFICIE DEL PREDIO 989.50 M2, SUPERFICIE TOTAL DE CONSTRUCCION 3003.14 M2, CONSTRUCCION SNB 2129.58 M2, 5 NIVELES SNB, CONSTRUCCION BNB 526.54 M2, 1 NIVEL BNB, 19 VIVIENDAS, 40 CAJONES DE ESTACIONAMIENTO	AUTORIZADO
90	0089-DCA	000278/2021	DEIAR-DCA-098/2021	16-mar-21	SOUL ARQUITECTOS SA DE CV	RUIZ COTINES SN, IGNACIO ZARAGOZA SN, AVENIDA TECNOLOGICO 251, AVENIDA EMILIANO ZAPATA SN, AVENIDA CENTRO ESCOLAR MZ 20 LT 12, GABRIEL GUERRA SN, MICHOCAN SN, COLONIAS BENITO JUAREZ, BENITO JUAREZ, DEL BOSQUE, ZONA ESCOLAR ORIENTE, CHALMA DE GUADALUPE, CP 07207, 07239, 07230, 07210, ALCALDIA GUSTAVO A MADERO	GUSTAVO A MADERO	MODIFICACION, AMPLIACION, SUSTITUCION DE INFRAESTRUCTURA, CONSERVACION Y MANTENIMIENTO	REHABILITACION DE 10 PLANTELES ESCOLARES, SUPERFICIE TOTAL A INTERVENIR 33847.78 M2	AUTORIZADO
91	0090-DCA	000281/2021	DEIAR-DCA-101/2021	16-mar-21	DIRECCION GENERAL DE OBRAS DE INFRAESTRUCTURA VIAL DE LA SECRETARIA DE OBRAS Y SERVICIOS	FRANCISCO ZARCO DE AVENIDA HIDALGO, CALLE SAN FERNANDO, SAN ESMERALDA, MINA, VIOLETA, COLONIA GUERRERO, CP 06300, ALCALDIA CUAUHEMOC	CUAUHEMOC	REHABILITACION	REHABILITACION DE CALLE, DEMOLICION 8139.1896 M2, EXCAVACION 1277.52 M3, SUPERFICIE TOTAL A INTERVENIR 8906.75 M2	AUTORIZADO

Tlaxcoaque No. 8, piso 5, Col. Centro,  
Alcaldía Cuauhtémoc, C. P. 06090, Ciudad de México  
Tel: 52789931 ext. 5111

Documento elaborado por DEIAR





ANEXO 1. LISTADO DE DECLARATORIAS DE CUMPLIMIENTO AMBIENTAL PRESENTADAS Y ADMITIDAS, Y SUS PLANES DE MANEJO DE RESIDUOS DE LA CONSTRUCCIÓN Y DEMOLICIÓN PARA TRÁMITES DE IMPACTO AMBIENTAL AUTORIZADOS EN EL PERIODO COMPRENDIDO DEL 1 DE ENERO AL 31 DE MARZO DE 2021.



GOBIERNO DE LA CIUDAD DE MÉXICO

SECRETARÍA DEL MEDIO AMBIENTE

*Handwritten initials*

No.	No. DE FOLIO DE INGRESO	FOLIO DE INGRESO OFICIALIA DE PARTES	EXPEDIENTE ASIGNADO POR DEIA	FECHA DE INGRESO	PROMOVENTE	UBICACION	ALCALDÍA	MODALIDAD DEL TRÁMITE	PROYECTO	PMRS AUTORIZADO
92	0091-DCA	000291/2021	DEIAR-DCA-107/2021	16-mar-21	BANCO INTERACCIONES SOCIEDAD ANONIMA INSTITUCION DE BANCA MULTIPLE GRUPO FINANCIERO INTERACCIONES FIDEICOMISO 11457	LONDRES 256, COLONIA JUAREZ, CP 06600, ALCALDIA CUAUHTEMOC	CUAUHTEMOC	AMPLIACION	AMPLIACION DE UN NIVEL PARA USO HABITACIONAL, SUPERFICIE DEL PREDIO 703.49 M2, SUPERFICIE TOTAL DE CONSTRUCCION 8146.19 M2, CONSTRUCCION SNB 5615.41 M2, 11 NIVELES SNB, CONSTRUCCION BNB 2530.78 M2, 4 NIVELES SNB, 63 VIVIENDAS, 63 CAJONES DE ESTACIONAMIENTO	AUTORIZADO
93	0092-DCA	000283/2021	DEIAR-DCA-103/2021	16-mar-21	JOSE DE LA LUZ GARZA MARTINEZ	JUAREZ 18, COLONIA SAN ALVARO, CP 02090, ALCALDIA AZCAPOTZALCO	AZCAPOTZALCO	DEMOLICION	DEMOLICION DE OFICINAS Y BODEGAS, DEMOLICION 200.446 M2, SUPERFICIE DEL PREDIO 813 M2	AUTORIZADO
94	0093-DCA	000284/2021	DEIAR-DCA-104/2021	16-mar-21	JOSE DE LA LUZ GARZA MARTINEZ	JOSE SANCHEZ TRUJILLO 42, COLONIA SAN ALVARO, CP 02090, ALCALDIA AZCAPOTZALCO	AZCAPOTZALCO	DEMOLICION	DEMOLICION DE OFICINAS Y ALMACEN, DEMOLICION 715.62 M2, SUPERFICIE DEL PREDIO 566.84 M2	AUTORIZADO
95	0094-DCA	000285/2021	DEIAR-DCA-105/2021	16-mar-21	JOSE DE LA LUZ GARZA MARTINEZ	JOSE SANCHEZ TRUJILLO 59, COLONIA SAN ALVARO, CP 02090, ALCALDIA AZCAPOTZALCO	AZCAPOTZALCO	DEMOLICION	DEMOLICION DE OFICINA SY ALMACEN, DEMOLICION 351.93 M2, SUPERFICIE DEL PREDIO 1187 M2	AUTORIZADO
96	0095-DCA	000286/2021	DEIAR-DCA-106/2021	16-mar-21	RODOLFO HERRERA CORRALES	BULGARIA 64, COLONIA PORTALES SUR, CP 03300, ALCALDIA BENITO JUAREZ	BENITO JUAREZ	DEMOLICION Y CONSTRUCCION	DEMOLICION Y CONSTRUCCION HABITACIONAL, DEMOLICION 29 M2, EXCAVACION 395.85 M2, SUPERFICIE DEL PREDIO 203 M2, SUPERFICIE TOTAL DE CONSTRUCCION 702.04 M2, CONSTRUCCION SNB 499.04 M2, 3 NIVELES SNB, CONSTRUCCION BNB 203 M2, 1 NIVEL SNB, 6 VIVIENDAS, 6 CAJONES DE ESTACIONAMIENTO	AUTORIZADO

Tlaxcoaque No. 8, piso 5, Col. Centro,  
 Alcaldía Cuauhtémoc, C. P. 06090, Ciudad de México  
 Tel. 52789931 ext. 5111

Documento elaborado por DEIAR



ANEXO 1. LISTADO DE DECLARATORIAS DE CUMPLIMIENTO AMBIENTAL PRESENTADAS Y ADMITIDAS, Y SUS PLANES DE MANEJO DE RESIDUOS DE LA CONSTRUCCIÓN Y DEMOLICIÓN PARA TRÁMITES DE IMPACTO AMBIENTAL AUTORIZADOS EN EL PERIODO COMPRENDIDO DEL 1 DE ENERO AL 31 DE MARZO DE 2021.



No.	Nº. DE FOLIO DE INGRESO	FOLIO DE INGRESO OFICIALIA DE PARTES	EXPEDIENTE ASIGNADO POR DEIA	FECHA DE INGRESO	PROMOVENTE	UBICACION	ALCALDÍA	MODALIDAD DEL TRÁMITE	PROYECTO	PMRS AUTORIZADO
97	0096-DCA	000282/2021	DEIAR-DCA-102/2021	16-mar-21	SUPERVISION CONSTRUCCION Y EDIFICACION SHAYE SA DE CV	AVENIDA 22 DE FEBRERO, RAFAEL ALDOCIN, RAFAEL BALBUENA, COLONIAS AZCAPOTZALCO, MIGUEL HIDALGO, TEZOZOMOC, CLAVERIA Y SAN PEDRO XALAPA,	AZCAPOTZALCO	MODIFICACION, AMPLIACION, SUSTITUCION DE INFRAESTRUCTURA, CONSERVACION Y MANTENIMIENTO	REENCARPETAMIENTO DE VIALIDADES, EXCAVACION 2129.03 M3, SUPERFICIE TOTAL A INTERVENIR 21883.56 M2	AUTORIZADO
98	0097-DCA	000296/2021	DEIAR-DCA-110/2021	18-mar-21	ETALFI SOCIEDAD ANONIMA PROMOTORA DE INVERSION DE CAPITAL VARIABLE	CALZADA INGENIEROS MILITARES 52, COLONIA SAN LORENZO TLALTENANGO, CP 11210, ALCALDIA MIGUEL HIDALGO	MIGUEL HIDALGO	DEMOLICION Y CONSTRUCCION	DEMOLICION DE OFICINAS Y BODEGA Y CONSTRUCCION DE VIVIENDA, DEMOLICION 1677.04 M2, EXCAVACION 1920.53, SUPERFICIE DEL PREDIO 1567.87 M2, SUPERFICIE TOTAL DE CONSTRUCCION 5066.98 M2, SUPERFICIE DE CONSTRUCCION SNB 4359.55 M2, 6 NIVELES SNB, CONSTRUCCION BNB 707.43 M2, 2 NIVELES BNB, 48 VIVIENDAS, 48 CAJONES DE ESTACIONAMIENTO	AUTORIZADO
99	0098-DCA	000295/2021	DEIAR-DCA-109/2021	18-mar-21	ETALFI SOCIEDAD ANONIMA PROMOTORA DE INVERSION DE CAPITAL VARIABLE	CALZADA INGENIEROS MILITARES 62, COLONIA SAN LORENZO TLALTENANGO, CP 11210, ALCALDIA MIGUEL HIDALGO	MIGUEL HIDALGO	DEMOLICION Y CONSTRUCCION	DEMOLICION DE OFICINAS Y BODEGAS Y CONSTRUCCION DE CONJUNTO HABITACIONAL, DEMOLICION 443.10 M2, EXCAVACION 1796.16 M3, SUPERFICIE DEL PREDIO 1709.16 M2, SUPERFICIE TOTAL DE CONSTRUCCION 5316.40 M2, CONSTRUCCION SNB 4643.17 M2, 7 NIVELES SNB, CONSTRUCCION BNB 717.69 M2, 1.5 NIVELES BNB, 52 VIVIENDAS, 55 CAJONES DE ESTACIONAMIENTO	AUTORIZADO
100	0099-DCA	000287/2021	DEIAR-DCA-120/2021	18-mar-21	BANCO VE POR MAS SA FIDEICOMISO 463	AMORES 320, COLONIA DEL VALLE NORTE, CP 03103, ALCALDIA BENITO JUAREZ	BENITO JUAREZ	CONSTRUCCION	CONSTRUCCION DE CONDOMINIO HABITACIONAL, EXCAVACION 27930942 M3, SUPERFICIE DEL PREDIO 1149.82 M2, SUPERFICIE TOTAL DE CONSTRUCCION 4762.28 M2, CONSTRUCCION SNB 3648.35 M2, 4 NIVELES SNB, CONSTRUCCION BNB 1114.43 M2, 1 NIEVEL BNB, 38 VIVIENDAS, 74 CAJONES DE ESTACIONAMIENTO	AUTORIZADO
101	0100-DCA	000307/2021	DEIAR-DCA-119/2021	18-mar-21	BECKMONT CONSTRUCCIONES SA DE CV	EJE CENTRAL LAZARO CARDENAS 492, COLONIA LAZARO CARDENAS 1A SECCION, CP 07700, ALCALDIA GUSTAVO A MADERO	GUSTAVO A MADERO	REHABILITACION	REHABILITACION DE PLANTELES ESCOLARES, SUPERFICIE TOTAL A INTERVENIR 26182 M2	AUTORIZADO

SECRETARÍA DEL MEDIO AMBIENTE  
 DIRECCIÓN GENERAL DE EVALUACIÓN DE IMPACTO Y REGULACIÓN AMBIENTAL  
 24 | 30

ANEXO 1. LISTADO DE DECLARATORIAS DE CUMPLIMIENTO AMBIENTAL PRESENTADAS Y ADMITIDAS, Y SUS PLANES DE MANEJO DE RESIDUOS DE LA CONSTRUCCIÓN Y DEMOLICIÓN PARA TRÁMITES DE IMPACTO AMBIENTAL AUTORIZADOS EN EL PERIODO COMPRENDIDO DEL 1 DE ENERO AL 31 DE MARZO DE 2021.



GOBIERNO DE LA CIUDAD DE MÉXICO

SECRETARÍA DEL MEDIO AMBIENTE

No.	No. DE FOLIO DE INGRESO	FOLIO DE INGRESO OFICIALIA DE PARTES	EXPEDIENTE ASIGNADO POR DEIA	FECHA DE INGRESO	PROMOVENTE	UBICACIÓN	ALCALDIA	MODALIDAD DEL TRÁMITE	PROYECTO	PMRS AUTORIZADO
102	0101-DCA	000298/2021	DEIAR-DCA-111/2021	18-mar-21	KALEIN CONSULTORES SA DE CV	LIMANTITLA SN, JOSE GARCIA PRECIAT 835, COLONIAS TLALPAN CENTRO, MIGUEL HIDALGO TERCERA SECCION, CP 14000, 14250, ALCALDIA TLALPAN	TLALPAN	MODIFICACION, AMPLIACION, SUSTITUCION DE INFRAESTRUCTURA, CONSERVACION Y MANTENIMIENTO	MANTENIMIENTO, CONSERVACION Y REHABILITACION, DEMOLICION 194.45 M2, EXCAVACION 264.14 M3, SUPERFICIE TOTAL A INTERVENIR 1899.96	AUTORIZADO
103	0102-DCA	000301/2021	DEIAR-DCA-114/2021	18-mar-21	CONSTRUCCIONES LOPEZ DIAZ SA DE CV	TOLTECAS DE EJE 10 SUR CARRETERA A SANTA CATARINA A CALLE SALVIA REAL, COLONIA SANTA CATARINA AMPLIACION, CP 13120, ALCALDIA TLAHUAC	TLAHUAC	REHABILITACION	REHABILITACION DE DIVERSAS CALLES, DEMOLICION 277.85 M2, EXCAVACION 385.69 M3, SUPERFICIE TOTAL A INTERVENIR 2074.78 M2	AUTORIZADO
104	0103-DCA	000294/2021	DEIAR-DCA-108/2021	18-mar-21	ASSAD ZAVALA CONSTRUCCIONES SA DE CV	BOULEVARD MIGUEL DE CERVANTES SAAVEDRA (CALADA LEGARIA A AVENIDA SAN JOAQUIN), COLONIAS IRRIGACION, GRANADA, CP 11500,11529,11520, ALCALDIA MIGUEL HIDALGO	MIGUEL HIDALGO	MODIFICACION, AMPLIACION, SUSTITUCION DE INFRAESTRUCTURA, CONSERVACION Y MANTENIMIENTO	REPAVIMENTACION, DEMOLICION 5262.98 M2, SUPERFICIE TOTAL A INTERVENIR 53979.32 M2	AUTORIZADO
105	0104-DCA	000300/2021	DEIAR-DCA-113/2021	18-mar-21	MARTHA PATRICIA CARDENAS PEREZ	CALLEJON HIDALGO 317-A, AVENIDA VILLA DE AYALA, 16 DE SEPTIEMBRE, CONSTITUCION D ELA REPUBLICA, FC MEXICANO 1513, COLONIAS EL COYOL, CAMPESTRE ARAGON, 25 D EJULIO, PROVIDENCIA, TEPEYAC, INSURGENTES Y SAN JUAN DE ARAGON 6A SECCION, CP 07420, 07050, 07530, 07520, 07550, 07020, 07918, ALCALDIA GUSTAVO A MADERO	GUSTAVO A MADERO	MODIFICACION, AMPLIACION, SUSTITUCION DE INFRAESTRUCTURA, CONSERVACION Y MANTENIMIENTO	REHABILITACION Y MANTENIMIENTO DE ESCUELAS DE NIVEL BASICO , DEMOLICION 18.69, EXCAVACION, SUPERFICIE TOTAL A INTERVENIR 24445.03 M2	AUTORIZADO
106	0105-DCA	000299/2021	DEIAR-DCA-112/2021	18-mar-21	EMPERADORES 42 SA	RUMANIA 205, COLONIA PORTALES NORTE, CP 03303, ALCALDIA BENITO JUAREZ	BENITO JUAREZ	DEMOLICION Y CONSTRUCCION	DEMOLICION DE CASA HABITACION Y CONSTRUCCION DE CONJUNTO HABITACIONAL, DEMOLICION 301 M2, EXCAVACION 1092 M3, SUPERFICIE DEL PREDIO 525 M2, SUPERFICIE TOTAL DE CONSTRUCCION 1774.30 M2, CONSTRUCCION SNB 1249.30 M2, 3 NIVELES SNB, CONSTRUCCION BNB 525 M2, 1 NIVEL BNB, 15 VIVIENDAS, 26 CAJONES DE ESTACIONAMIENTO	AUTORIZADO

Tlaxcoaque No. 8, piso 5, Col. Centro,  
Alcaldía Cuauhtémoc, C. P. 06090, Ciudad de México  
Tel. 52768931 ext. 5111

Documento elaborado por DEIAR



ANEXO 1. LISTADO DE DECLARATORIAS DE CUMPLIMIENTO AMBIENTAL PRESENTADAS Y ADMITIDAS, Y SUS PLANES DE MANEJO DE RESIDUOS DE LA CONSTRUCCIÓN Y DEMOLICIÓN PARA TRÁMITES DE IMPACTO AMBIENTAL AUTORIZADOS EN EL PERIODO COMPRENDIDO DEL 1 DE ENERO AL 31 DE MARZO DE 2021.



GOBIERNO DE LA CIUDAD DE MÉXICO

SECRETARÍA DEL MEDIO AMBIENTE

No.	No. DE FOLIO DE INGRESO	FOLIO DE INGRESO OFICIALIA DE PARTES	EXPEDIENTE ASIGNADO POR DEIA	FECHA DE INGRESO	PROMOVENTE	UBICACIÓN	ALCALDIA	MODALIDAD DEL TRAMITE	PROYECTO	PARRS AUTORIZADO
107	0106-DCA	000303/2021	DEIAR-DCA-115/2021	18-mar-21	INSTITUTO TECNOLÓGICO Y DE ESTUDIOS SUPERIORES DE MONTERREY	ANILLO PERIFÉRICO RUTA DE LA AMISTAD (ANTES BOULEVARD ADOLFO RUIZ CORTINES) 6666, COLONIA SAN BARTOLO EL CHICO, CP 14380, ALCALDIA TLALPAN	TLALPAN	MODIFICACION Y AMPLIACION	AMPLIACION DE CONSTRUCCION, DEMOLICION 130.92 M2, EXCAVACION 1164.52 M3, SUPERFICIE DEL PREDIO 45043.03 M2, SUPERFICIE TOTAL DE CONSTRUCCION 233.88 M2 (AMPLIACION), SUPERFICIE DE CONSTRUCCION SNB 233.88 M2 (AMPLIACION)	AUTORIZADO
108	0107-DCA	000306/2021	DEIAR-DCA-118/2021	18-mar-21	AKRE DESARROLLOS SA DE CV	CONCEPCION BEISTEGUI 1307, COLONIA NARVARTE PONIENTE, CP 03020, ALCALDIA BENITO JUAREZ	BENITO JUAREZ	DEMOLICION Y CONSTRUCCION	DEMOLICION DE CASA HABITACION Y CONSTRUCCION DE CONJUNTO HABITACIONAL, DEMOLICION 503.49 M2, EXCAVACION 758.87 M3, SUPERFICIE DEL PREDIO 334.32 M2, SUPERFICIE TOTAL DE CONSTRUCCION 1356.76 M2, CONSTRUCCION SNB 1090.28 M2, 4 NIVELES SNB, CONSTRUCCION BNB 266.48, 1 NIVEL BNB, 7 VIVIENDAS, 14 CAJONES DE ESTACIONAMIENTO	AUTORIZADO
109	0108-DCA	000305/2021	DEIAR-DCA-117/2021	18-mar-21	CONSTRUCTORA BAUSAU SA DE CV	CERRADA JOSE ALVARADO 35, COLONIA ROMA NORTE, CP 06700, ALCALDIA CUAUHTEMOC	CUAUHTEMOC	DEMOLICION Y CONSTRUCCION	DEMOLICION DE VIVIENDA Y CONSTRUCCION DE CONJUNTO HABITACIONAL, DEMOLICION 886.22 M2, EXCAVACION 4552.03 M3, SUPERFICIE DEL PREDIO 440 M2, SUPERFICIE TOTAL DE CONSTRUCCION 2402.88 M2, CONSTRUCCION SNB 1246.06 M2, 4 NIVELES SNB, CONSTRUCCION SNB 1156.82, 4 NIVELES BNB, 9 VIVIENDAS, 22 CAJONES DE ESTACIONAMIENTO	AUTORIZADO
110	0109-DCA	000308/2021	DEIAR-DCA-121/2021	18-mar-21	GUILLERMINA GONZALEZ REBEIL	HUMBOLDT 39, COLONIA CENTRO, CP 06010, ALCALDIA CUAUHTEMOC	CUAUHTEMOC	DEMOLICION	DEMOLICION DE ESTACIONAMIENTO PUBLICO, DEMOLICION 889.38 M2, SUPERFICIE DEL PREDIO 873 M2	AUTORIZADO
111	0110-DCA	000317/2021	DEIAR-DCA-123/2021	23-mar-21	PROMOTORA DEPORTIVA CULTURAL Y DE ESPECTACULOS PDL SA DE CV	AVENIDA DIVISION DEL NORTE 233, COLONIA GENERAL ANAYA, CP 03340, ALCALDIA BENITO JUAREZ	BENITO JUAREZ	MODIFICACION, AMPLIACION, SUSTITUCION DE INFRAESTRUCTURA, CONSERVACION Y MANTENIMIENTO	SUSTITUCION DE IMPERMEABILIZANTE, SUPERFICIE TOTAL A INTERVENIR 10487.09 M2	AUTORIZADO

Tlaxcoaque No. 8, piso 5, Col. Centro,  
Alcaldía Cuauhtémoc, C. P. 06090, Ciudad de México  
Tel: 52 55 9931 ext 5111

Documento elaborado por DEIAR



ANEXO 1. LISTADO DE DECLARATORIAS DE CUMPLIMIENTO AMBIENTAL PRESENTADAS Y ADMITIDAS, Y SUS PLANES DE MANEJO DE RESIDUOS DE LA CONSTRUCCIÓN Y DEMOLICIÓN PARA TRÁMITES DE IMPACTO AMBIENTAL AUTORIZADOS EN EL PERIODO COMPRENDIDO DEL 1 DE ENERO AL 31 DE MARZO DE 2021.



GOBIERNO DE LA CIUDAD DE MÉXICO

SECRETARÍA DEL MEDIO AMBIENTE

*RF*

No.	No. DE FOLIO DE INGRESO	FOLIO DE INGRESO OFICIALÍA DE PARTES	EXPEDIENTE ASIGNADO POR DEIA	FECHA DE INGRESO	PROMOVENTE	UBICACIÓN	ALCALDÍA	MODALIDAD DEL TRÁMITE	PROYECTO	PMRS AUTORIZADO
112	0111-DCA	000320/2021	DEIAR-DCA-126/2021	23-mar-21	COMBO MERCADO DE CONGELADOS S DE RL DE CV	AVENIDA COYOACAN 306, COLONIA DEL VALLE, CP 03103, ALCALDIA BENITO JUAREZ	BENITO JUAREZ	CENTROS COMERCIALES DE HASTA DIEZ MIL METROS CUADRADOS DE CONSTRUCCION	DEMOLICION Y CONSTRUCCION EN TIENDA DE COMESTIBLES, DEMOLICION 438 M2, EXCAVACION 615.62 M3, SUPERFICIE DEL PREDIO 438 M2, SUPERFICIE TOTAL DE CONSTRUCCION 259.59 M2, CONSTRUCCION SNB 259.59 M2, 1 NIVEL SNB, 5 CAJONES DE ESTACIONAMIENTO	AUTORIZADO
113	0112-DCA	000314/2021	DEIAR-DCA-122/2021	23-mar-21	DIRECCION DE MEJORAMIENTO DE INFRAESTRUCTURA VIAL, SOLUCIONES CONSTRUCTIVAS MONTERO SA DE CV	AVENIDA PACIFICO SN, COLONIAS PUEBLO DE LOS REYES, CANDELARIA, CP 04330, 04380, ALCALDIA COYOACAN	COYOACAN	MODIFICACION, AMPLIACION, SUSTITUCION DE INFRAESTRUCTURA, CONSERVACION Y MANTENIMIENTO	REPAVIMENTACION DE AVENIDA, DEMOLICION 1149.33 M3, SUPERFICIE TOTAL A INTERVENIR 12266 M2	AUTORIZADO
114	0113-DCA	000318/2021	DEIAR-DCA-124/2021	23-mar-21	GRUPO ZERMEX SA DE CV	CALLE KINCHIL, CALLE TIXKOKOB, COLONIAS HEROES DE PADIERNA, PEDREGAL DE SAN NICOLAS 2DA SECCION, CP 14200 Y 14100, ALCALDIA TLALPAN	TLALPAN	MODIFICACION, AMPLIACION, SUSTITUCION DE INFRAESTRUCTURA, CONSERVACION Y MANTENIMIENTO	CONSTRUCCION Y/O REHABILITACION DE RESUMIDEROS, SUPERFICIE TOTAL A INTERVENIR 40 M2	AUTORIZADO
115	0114-DCA	000321/2021	DEIAR-DCA-127/2021	23-mar-21	BANCA MIFEL SOCIEDAD ANONIMA INSTITUCION DE BANCA MULTIPLE GRUPO FINANCIERO MIFEL EN SU CARACTER D EFIDUSIARIA EN EL FIDEICOMISO 4150 2021	AVENIDA RIO MIXCOAC 222, COLONIA ACACIAS, CP 03240, ALCALDIA BENITO JUAREZ	BENITO JUAREZ	DEMOLICION	DEMOLICION DE OFICINAS Y AUTO LAVADO, DEMOLICION 383.278 M2, SUPERFICIE DEL PREDIO 535.19 M2	AUTORIZADO
116	0115-DCA	000322/2021	DEIAR-DCA-128/2021	23-mar-21	SAUL ENTEBI KASSIN Y COPROPIETARIOS	DR ENRIQUE GONZALEZ MARTINEZ 141, COLONIA SANTA MARIA LA RIBERA, CP 06400, ALCALDIA CUAUHTEMOC	CUAUHTEMOC	CONJUNTOS HABITACIONALES, CONJUNTOS HABITACIONALES MIXTOS Y OFICINAS DE HASTA DIEZ MIL METROS CUADRADOS DE CONSTRUCCION	DEMOLICION DE CASA HABITACION Y LOCALES Y CONSTRUCCION DE CONDOMINIO HABITACIONAL, DEMOLICION 529.39, EXCAVACION 1170.57 M3, SUPERFICIE DEL PREDIO 450.22 M2, SUPERFICIE TOTAL DE CONSTRUCCION 1525.85 M2, CONSTRUCCION SNB 1075.63 M2, 3 NIVELES SNB, CONSTRUCCION BNB 450.22 M2, 1 NIVEL SNB, 14 VIVIENDAS, 19 CAJONES DE ESTACIONAMIENTO	AUTORIZADO

SECRETARÍA DEL MEDIO AMBIENTE  
 DIRECCIÓN GENERAL DE EVALUACIÓN DE IMPACTO Y REGULACIÓN AMBIENTAL

Tlaxcoaque No. 8, piso 5, Col. Centro,  
 Alcaldía Cuauhtémoc, C. P. 06090, Ciudad de México  
 Tel. 52789931 ext. 5111

ANEXO 1. LISTADO DE DECLARATORIAS DE CUMPLIMIENTO AMBIENTAL PRESENTADAS Y ADMITIDAS, Y SUS PLANES DE MANEJO DE RESIDUOS DE LA CONSTRUCCIÓN Y DEMOLICIÓN PARA TRÁMITES DE IMPACTO AMBIENTAL AUTORIZADOS EN EL PERIODO COMPRENDIDO DEL 1 DE ENERO AL 31 DE MARZO DE 2021.



GOBIERNO DE LA CIUDAD DE MÉXICO

SECRETARÍA DEL MEDIO AMBIENTE

No.	No. DE FOLIO DE INGRESO	FOLIO DE INGRESO OFICIALIA DE PARTES	EXPEDIENTE ASIGNADO POR DEIAR	FECHA DE INGRESO	PROMOVENTE	UBICACIÓN	AL CALDÍA	MODALIDAD DEL TRÁMITE	PROYECTO	PMRS AUTORIZADO
117	0116-DCA	000323/2021	DEIAR-DCA-129/2021	23-mar-21	ZICLO ARTE Y DISEÑO SA DE CV	CALLE AÑIL (ENTRE AVENIDA AZUCAR Y CALLE BREA) 151, COLONIA GRANJAS MEXICO, CP 08400, ALCALDIA IZTACALCO	IZTACALCO	MODIFICACION	RECONSTRUCCION DE MERCADO, DEMOLICION 11.70 M2, SUPERFICIE TOTAL DE INTERVENCION 961.81 M2	AUTORIZADO
118	0117-DCA	000333/2021	DEIAR-DCA-130/2021	25-mar-21	BANCA MIFEL SA FIDEICOMISO 3426 2019	CAMPANA 25, COLONIA INSURGENTES MIXCOAC, CP 03920, ALCALDIA BENITO JUAREZ	BENITO JUAREZ	CONJUNTOS HABITACIONALES, CONJUNTOS HABITACIONALES MIXTOS Y OFICINAS DE HASTA DIEZ MIL METROS CUADRADOS DE CONSTRUCCION	DEMOLICION DE CASA HABITACION Y CONSTRUCCION DE CONJUNTO HABITACIONAL, DEMOLICION 620.21, EXCAVACION 4494.84 M2, SUPERFICIE DEL PREDIO 958.16 M2, SUPERFICIE TOTAL DE CONSTRUCCION 3907.72 M2, CONSTRUCCION SNB 2973.24 M2, 4 NIVELES SNB, CONSTRUCCION BNB 934.48 M2, 1 NIVEL BNB, 36 VIVIENDAS, 46 CAJONES DE ESTACIONAMIENTO	AUTORIZADO
119	0119-DCA	000365/2021	DEIAR-DCA-140/2021	30-mar-21	JUAN JOSE SANCHEZ/AEDO LEÑERO Y COPS	SIERRA AMATEPEC 203, COLONIA LOMAS DE CHAPULTEPEC 8A SECCION, CP 11010, ALCALDIA MIGUEL HIDALGO	MIGUEL HIDALGO	CONJUNTOS HABITACIONALES, CONJUNTOS HABITACIONALES MIXTOS Y OFICINAS DE HASTA DIEZ MIL METROS CUADRADOS DE CONSTRUCCION	DEMOLICION CASA HABITACION Y CONSTRUCCION DE CONJUNTO HABITACIONAL, DEMOLICION 1932.52 M2, EXCAVACION 4781.20 M2, SUPERFICIE DEL PREDIO 1596 M2, SUPERFICIE TOTAL DE CONSTRUCCION 3668.28 M2, CONSTRUCCION SNB 1837.28 M2, 3 NIVELES SNB, CONSTRUCCION BNB 1831.23 M2, 1 NIVEL BNB, 5 VIVIENDAS, 23 CAJONES DE ESTACIONAMIENTO	AUTORIZADO
120	0120-DCA	000336/2021	DEIAR-DCA-131/2021	25-mar-21	HALLIB INGENIERIA SA DE CV	AVENIDA JAVIER ROJO GOMEZ 103, COLONIA AGRICOLA ORIENTAL, CP 08500, ALCALDIA IZTAPALAPA	IZTAPALAPA	MODIFICACION, AMPLIACION, SUSTITUCION DE INFRAESTRUCTURA, CONSERVACION Y MANTENIMIENTO	REMODELACION Y REHABILITACION DE ECUELA, DEMOLICION 49.75 M3, EXCAVACION 38.40 M3, SUPERFICIE TOTAL D EINTERVENCION 3394 M2	AUTORIZADO
121	0121-DCA	000347/2021	DEIAR-DCA-137/2021	25-mar-21	SOLUCIONES SUTENTABLES DE INGENIERIA SA DE CV	AVENIDA CIENTO METROS, COLONIAS SANTIAGO ATEPETLAC, GUADALUPE PROLETARIA, PROGRESO NACIONAL, NUEVA INDUSTRIAL VALLEJO, SAN BARTOLO ATEPEHUACAN, CP 07640, 07670, 07600, 07700, 07730, ALCALDIA GUSTAVO A MADERO	GUSTAVO A MADERO	MODIFICACION, AMPLIACION, SUSTITUCION DE INFRAESTRUCTURA, CONSERVACION Y MANTENIMIENTO	REPAVIMENTACION EN AVENIDA SUPERFICIE TOTAL A INTERVENIR 118594.05 M2	AUTORIZADO



Tlaxcoaque No. 8, piso 5, Col. Centro,  
Alcaldía Cuauhtémoc, C. P. 06090, Ciudad de México

Tel: 5799931 ext. 5111

Documento elaborado por DEIAR

ANEXO 1. LISTADO DE DECLARATORIAS DE CUMPLIMIENTO AMBIENTAL PRESENTADAS Y ADMITIDAS, Y SUS PLANES DE MANEJO DE RESIDUOS DE LA CONSTRUCCIÓN Y DEMOLICIÓN PARA TRÁMITES DE IMPACTO AMBIENTAL AUTORIZADOS EN EL PERIODO COMPRENDIDO DEL 1 DE ENERO AL 31 DE MARZO DE 2021.



GOBIERNO DE LA CIUDAD DE MÉXICO

SECRETARÍA DEL MEDIO AMBIENTE

Handwritten initials

No.	No. DE FOLIO DE INGRESO	FOLIO DE INGRESO OFICIALIA DE PARTES	EXPEDIENTE ASIGNADO POR DEIA	FECHA DE INGRESO	PROMOVENTE	UBICACIÓN	ALCALDÍA	MODALIDAD DEL TRÁMITE	PROYECTO	PMRS AUTORIZADO
122	0122-DCA	000346/2021	DEIAR-DCA-136/2021	25-mar-21	CR44 SA DE CV	AVENIDA CENTRAL (ENTRE CALLE GRUTAS, HEROES DE 1914 Y ANILLO PERIFERICO BOULEVARD ADOLFO LOPEZ MATEOS, CALLE GRUTAS ENTRE AVENIDA CENTRAL Y CALLE 2, COLONIA 8 DE AGOSTO, CP 01180, ALCALDIA ALVARO OBREGON	ALVARO OBREGON	REHABILITACION	REPAVIMENTACION DE AVENIDA, SUPERFICIE TOTAL A INTERVENIR 1627.52 M2	AUTORIZADO
123	0123-DCA	000345/2021	DEIAR-DCA-135/2021	25-mar-21	TEYNA INGENIERIA Y RESTAURACION SA DE CV	AVENIDA BOSQUES, GUACYANES, JACARANDAS, SABINOS, COLONIA BOSQUES DEL PEDREGAL, CP 14738, ALCALDIA TLALPAN	TLALPAN	REHABILITACION	CONSTRUCCION Y AMPLIACION DE BANQUETAS, DEMOLICION 414.50 M3, EXCAVACION 44.51 M3, SUPERFICIE TOTAL A INTERVENIR 2817.57 M2	AUTORIZADO
124	0124-DCA	000349/2021	DEIAR-DCA-145/2021	25-mar-21	BANCO VE POR MAS SA INSTITUCION DE BANCA MULTIPLE GRUPO FINANCIERO VE POR MAS EN SU CARACTER DE FIDUSIARIO EN EL FIDEICOMISO IDENTIFICADO CON EL NUMERO 470	LAGO MASK 388, COLONIA GRANADA, CP 11520, ALCALDIA MIGUEL HIDALGO	MIGUEL HIDALGO	CONJUNTOS HABITACIONALES, CONJUNTOS HABITACIONALES MIXTOS Y OFICINAS DE HASTA DIEZ MIL METROS CUADRADOS DE CONSTRUCCION	CONSTRUCCION DE CONJUNTO HABITACIONAL, EXCAVACION 9724.16 M3, SUPERFICIE DEL PREDIO 2384.80 M2, SUPERFICIE TOTAL DE CONSTRUCCION 7391.94 M2, CONSTRUCCION SNB 5008.08 M2, 12 NIVELES SNB, CONSTRUCCION BNB 2383.86 M2, 1 NIVEL BNB, 44 VIVIENDAS, 88 CAJONES DE ESTACIONAMIENTO	AUTORIZADO
125	0125-DCA	000368/2021	DEIAR-DCA-143/2021	30-mar-21	ASESORIA EN SISTEMAS Y COMERCIALIZACION SA DE CV	16 DE SEPTIEMBRE 385, COLONIA SAN LORENZO TLALTENANGO, CP 11210, ALCALDIA MIGUEL HIDALGO	MIGUEL HIDALGO	DEMOLICION	DEMOLICION DE EDIFICIO CON USO DE BODEGA Y OFICINA, DEMOLICION 2236.88 M2, SUPERFICIE DEL PREDIO 2368.56 M2	AUTORIZADO
126	0126-DCA	36672021	DEIAR-DCA-141/2021	30-mar-21	INMOBILIARIA MOUGA S DE RL DE CV	ORIENTE 162 104, COLONIA MOCTEZUMA SEGUNDA SECCION, CP 15530, ALCALDIA VENUSTIANO CARRANZA	VENUSTIANO CARRANZA	DEMOLICION	DEMOLICION DE INMUEBLE DE 2 NIVELES, DEMOLICION 598.20 M2, SUPERFICIE DEL PREDIO 1299.76 M2	AUTORIZADO

Tlaxcoaque No. 8, piso 5, Col. Centro,  
Alcaldía Cuauhtémoc, C. P. 06090, Ciudad de México  
Tel. 52769931 ext. 8111

Documento elaborado por DEIAR



ANEXO 1. LISTADO DE DECLARATORIAS DE CUMPLIMIENTO AMBIENTAL PRESENTADAS Y ADMITIDAS, Y SUS PLANES DE MANEJO DE RESIDUOS DE LA CONSTRUCCIÓN Y DEMOLICIÓN PARA TRÁMITES DE IMPACTO AMBIENTAL AUTORIZADOS EN EL PERIODO COMPRENDIDO DEL 1 DE ENERO AL 31 DE MARZO DE 2021.



GOBIERNO DE LA CIUDAD DE MÉXICO

SECRETARÍA DEL MEDIO AMBIENTE

No.	Nº. DE FOLIO DE INGRESO	FOLIO DE INGRESO OFICIALIA DE PARTES	EXPEDIENTE ASIGNADO POR DEIA	FECHA DE INGRESO	PROMOVENTE	UBICACIÓN	ALCALDIA	MODALIDAD DEL TRÁMITE	PROYECTO	PMRS AUTORIZADO
127	0127-DCA	000367/2021	DEIAR-DCA-142/2021	30-mar-21	FRIMAR TECNOLOGIA EN CONSTRUCCION SA DE CV	AVENIDA FERROCARRIL CUERNAVACA, COLONIA SAN NICOLAS TOTOLAPAN, CP 10900, ALCALDIA MAGDALENA CONTRERAS	MAGDALENA CONTRERAS	REHABILITACION	DEMOLICION 6129.85 M2, SUPERFICIE TOTAL A INTERVENIR 6129.85 M2	AUTORIZADO
128	0128-DCA	000370/2021	DEIAR-DCA-146/2021	30-mar-21	HM2CB 805 SOCIEDAD DE RESPONSABILIDAD LIMITADA DE CAPITAL VARIABLE	AGUSTIN GONZALEZ DE COSIO 833, COLONIA DEL VALLE CENTRO, CP 03100, ALCALDIA BENITO JUAREZ	BENITO JUAREZ	DEMOLICION Y CONSTRUCCION	DEMOLICION DE CASA HABITACION Y CONSTRUCCION DE DE EDIFICIO HABITACIONAL, DEMOLICION 325.73 M2, EXCAVACION 600 M3, SUPERFICIE DEL PREDIO 353.40 M2, SUPERFICIE TOTAL DE CONSTRUCCION 1505.34 M2, CONSTRUCCION SNB 1129.36 M2, 4 NIVELES SNB, CONSTRUCCION BNB 375.29 M2, 2 NIVELES BNB, 7 VIVIENDAS, 13 CAJONES DE ESTACIONAMIENTO	AUTORIZADO
129	0129-DCA	000373/2021	DEIAR-DCA-149/2021	30-mar-21	INMUEBLES DAMEN SA DE CV	TEZOMOC 100, COLONIA PUEBLO SAN MIGUEL AMATLA, CP 02700, ALCALDIA AZCAPOTZALCO	AZCAPOTZALCO	DEMOLICION	DEMOLICION DE BODEGA Y OFICINAS, SUPERFICIE DEL PREDIO 2991.54 M2, DEMOLICION 2592.89	AUTORIZADO
130	0130-DCA	000369/2021	DEIAR-DCA-144/2021	30-mar-21	FRIMAR TECNOLOGIA EN CONSTRUCCION SA DE CV	AVENIDA GENERAL MARCIAL LAZCANO SN, COLONIA SAN ANGEL INN, CP 01060, ALCALDIA ALVARO OBREGON	ALVARO OBREGON	REHABILITACION	REPAVIMENTACION, DEMOLICION 225.56 M2, SUPERFICIE TOTAL A INTERVENIR 2313.48 M2	AUTORIZADO
131	0131-DCA	000374/2021	DEIAR-DCA-150/2021	30-mar-21	MARIA BARTOLUCCI BLANCO	ENSENADA 71, COLONIA HIPODROMO, CP 06100, ALCALDIA CUAUHTEMOC	CUAUHTEMOC	CONJUNTOS HABITACIONALES, CONJUNTOS HABITACIONALES MIXTOS Y OFICINAS DE HASTA DIEZ MIL METROS CUADRADOS DE CONSTRUCCION	DEMOLICION DE CASA HABITACION Y CONSTRUCCION DE EDIFICIO DE VIVIENDA, DEMOLICION 125.66 M2, EXCAVACION 385.30 M3, SUPERFICIE DEL PREDIO 198 M2, DESPLANTE 158.36 M2, SUPERFICIE TOTAL DE CONSTRUCCION 989.98 M2, CONSTRUCCION SNB 791.98 M2, 5 NIVELES SNB, CONSTRUCCION BNB 198 M2, 1 NIVEL BNB, 6 VIVIENDAS, 6 CAJONES DE ESTACIONAMIENTO	AUTORIZADO
132	0132-DCA	000371/2021	DEIAR-DCA-147/2021	30-mar-21	DIRECCION DE MEJORAMIENTO DE OBRAS DE LA INFRAESTRUCTURA VIAL, EYSSA MEXICANA SA DE CV	SENDERO SEGURO EN LA NORIA, COLONIAS ACUEDUCTO XOCHIMILCO, JARDINES DEL SUR, SAN PABLO, LA CONCHA, REDENCION, ACUEDUCTO SIGLO 21, LORETO, PEÑA POBRE, SAN LUCAS SALAMANCA, CP 16030, 16050, 16300, 16210, 16057, 16210, 16330, 16300, ALCALDIA XOCHIMILCO	XOCHIMILCO	MODIFICACION, AMPLIACION, SUSTITUCION DE INFRAESTRUCTURA, CONSERVACION Y MANTENIMIENTO	TRABAJOS DE REHABILITACION DE GUARNICIONES Y BANQUETAS, SUPERFICIE TOTAL A INTERVENIR 961.79 M2, BANQUETAS, 887.32 M2, GUARNICIONES	AUTORIZADO

Tlaxcoaque No. 8, piso 5, Col. Centro,  
Alcaldía Cuauhtémoc, C. P. 06090, Ciudad de México  
Tel. 527 0931 ext 5111

Documento elaborado por DEIAR

