



SEDEMA/DGEIRA/DEIAR 002002 /2022

Ciudad de México, 29 ABR 2022

A las personas Promoventes de las Declaratorias de Cumplimiento Ambiental ingresadas el 18 de marzo de 2022, y dentro del periodo comprendido del 1 al 29 de abril de 2022.

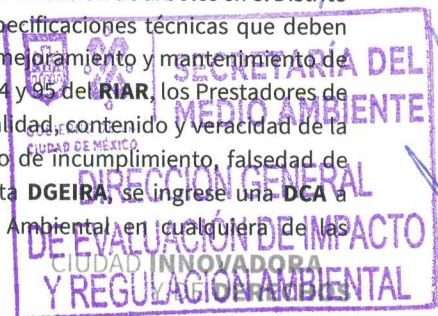
Por este medio y de conformidad con lo establecido en los artículos 4 párrafo quinto 8, 14 y 16 de la Constitución Política de los Estados Unidos Mexicanos; 1 numeral 2 inciso c), 4, 7 apartado A numeral 1, 13 y 16 apartado A de la Constitución Política de la Ciudad de México; 16 fracción X, 18 y 35 de la Ley Orgánica del Poder Ejecutivo y de la Administración Pública de la Ciudad de México; 1 fracciones III, IV, V, VI y VII, 2, 4, 5, 6 fracción II, 7, 9, 13, 18, 19, 23, 41, 44 fracción VI, 46, 47, 49, 58 Bis, 58 Ter, 58 Quarter, 58 Quinquies y 58 Sexies de la Ley Ambiental de Protección de la Tierra en el Distrito Federal (LAPTFD); 4, 5, 6, 7, 8, 9, 32, 39, 40 y 41 de la Ley de Procedimiento Administrativo de la Ciudad de México (LPACM); 1, 3 fracción XXV, 4 fracción II, 6 fracciones I, XVI y XVIII, 31 fracción V, 32, 36 Bis y 36 Ter de la Ley de Residuos Sólidos del Distrito Federal; 3 fracción I, 4, 7 fracción X inciso B), 41 fracciones XIV y XVIII, 184 fracciones IX, XVI, XVII y XXVII del Reglamento Interior del Poder Ejecutivo y de la Administración Pública de la Ciudad de México (RIPEAPCM); 1, 2, 3 y 4 del Reglamento de Impacto Ambiental y Riesgo (RIAR); 12, 13, 14, 20, 21 y 22 del Reglamento de la Ley de Residuos Sólidos del Distrito Federal, 278 y 279 del Código de Procedimientos Civiles para el Distrito Federal; 278 y 279 del Código de Procedimientos Civiles para el Distrito Federal; así como, la Norma Ambiental para la Ciudad de México NACDMX-007-RNAT-2019 que establece la clasificación y especificaciones de manejo integral para los residuos de la construcción y demolición en la Ciudad de México; esta Dirección General de Evaluación de Impacto y Regulación Ambiental (DGEIRA) bajo los principios de simplificación, agilidad, información, transparencia y buena fe que debe regir en todo procedimiento administrativo, **tiene por presentadas y admitidas:**

| Declaratorias de Cumplimiento Ambiental (DCA) | Planes de Manejo de Residuos de la Construcción y Demolición (PMRCD) |
|---|--|
| 55 | 54 |

Ingresados ante esta DGEIRA dentro del periodo en cita; toda vez que, las personas **Promoventes** de dichos trámites ambientales cumplieron con lo ordenado en las disposiciones jurídicas ambientales y administrativas vigentes de la Ciudad de México.

Para tales efectos, se adjuntan al presente oficio el **Anexo 1** denominado "Listado de Declaratorias de Cumplimiento Ambiental presentadas y admitidas, y sus Planes de Manejo de Residuos de la Construcción y Demolición para Trámites de Impacto Ambiental autorizados", en el que se citan los trámites ambientales autorizados.

No obstante lo anterior, en caso de que se prevea afectación de arbolado o área verde permeable por la ejecución de los proyectos pretendidos en las **DCA**, se deberá obtener previamente la autorización correspondiente en términos de lo ordenado por los artículos 119 y 120 de la **LAPTFD**; las Normas Ambientales para el Distrito Federal **NADF-001-RNAT-2015** que establece los requisitos y especificaciones técnicas que deberán cumplir las personas físicas, morales de carácter público o privado, autoridades, y en general todos aquellos que realicen poda, derribo, trasplante y restitución de árboles en el Distrito Federal y la **NADF-006-RNAT-2016** establece los requisitos, criterios, lineamientos y especificaciones técnicas que deben cumplir las autoridades, personas físicas o morales que realicen actividades de fomento, mejoramiento y mantenimiento de áreas verdes en la Ciudad de México; asimismo, con fundamento en los artículos 92, 93, 94 y 95 del **RIAR**, los Prestadores de Servicios Ambientales (**PSA**) son corresponsables con las personas **Promoventes** de la calidad, contenido y veracidad de la información presentada; así como, del nivel profesional de las **DCA**; por lo que, en caso de incumplimiento, falsedad de información, o que, por negligencia, dolo, mala fe o pretendiendo inducir a error a esta **DGEIRA**, se ingrese una **DCA** a sabiendas que lo procedente es la presentación de una Manifestación de Impacto Ambiental en cualquiera de las





SEDEMA/DGEIRA/DEIAR/002002 /2022

Ciudad de México,

modalidades, Informe Preventivo o Estudio de Daño Ambiental, dicha **DCA** se tendrá por no presentada, independientemente de la imposición de las medidas de seguridad y sanciones previstas en la **LAPTFD** y el **RIAR**.

En tal virtud, las personas **Promoventes** de las **DCA** y **PMRCD** autorizados, deberán presentar ante esta **DGEIRA**, el informe final de cumplimiento de las medidas de mitigación, compensación y/o restituciones establecidas dentro de las **DCA**, mismo que deberá contener lo siguiente:

1. Periodo comprendido.
2. Descripción breve, documentada y con firma de acreditación de las personas **Promovente**, y/o del **PSA**, incluyendo las actividades realizadas referentes al cumplimiento de las medidas de mitigación, compensación y/o restitución.
3. Los comprobantes de los porcentajes de aprovechamiento y los manifiestos de entrega-transporte-recepción de los residuos indicados en el formato del **PMRCD**, adjunto a la **DCA** del proyecto.

Por otra parte, de acuerdo con lo estipulado en los artículos 32 segundo párrafo, 35 segundo párrafo, 45 y 39 de la **LPACM**, las **DCA** que fueron ingresadas ante esta **DGEIRA** en el periodo señalado, y que no aparecen en el listado anexo al presente oficio, se hace de su conocimiento que el trámite ambiental se encuentra sujeto al control y revisión de esta **DGEIRA**; por lo tanto, se procederá a emitir los actos administrativos que haya lugar, siguiendo las formalidades establecidas en la legislación ambiental y administrativa aplicable en la Ciudad de México.

Sin más por el momento, reciba un cordial saludo.

ATENTAMENTE
La Directora General

Lic. Andréé Lilian Guigüe Pérez.

Vo.Bo. Jurídico
Lic. David Sinaí Serna Sánchez
Subdirector de Asuntos Jurídicos y Atención a Órganos de Control

Revisión Jurídico
Lic. Daniela Moreno Alvarado
J.U.D. de Apoyo Legal y Atención a Órganos de Control

Vo. Bo. Técnico-Normativo
Lic. Sergio Cabrera Rodríguez
Director de Evaluación de Impacto Ambiental y Riesgo

Revisión Técnica Normativa
Ing. Tania Nayeli Galindo Aguilar
Subdirectora de Evaluación y Seguimiento



ANEXO 1. LISTADO DE DECLARATORIAS DE CUMPLIMIENTO AMBIENTAL PRESENTADAS Y ADMITIDAS, Y SUS PLANES DE MANEJO DE RESIDUOS DE LA CONSTRUCCIÓN Y DEMOLICIÓN PARA TRÁMITES DE IMPACTO AMBIENTAL, AUTORIZADOS EL 18 DE MARZO DE 2022 Y DENTRO DEL PERIODO COMPRENDIDO DEL 1 AL 29 DE ABRIL DE 2022.

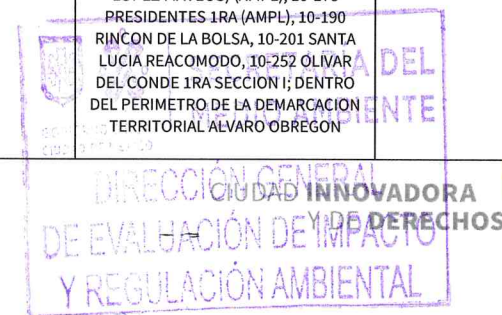
| NO. | NO. DE FOLIO DE REGISTRO | FOLIO DE INGRESO OFICIALÍA DE PARTES | NÚMERO DE EXPEDIENTE | FECHA DE INGRESO | MODALIDAD DEL TRÁMITE | PROMOVENTE | UBICACIÓN | ALCALDÍA | PROYECTO | PMRCD |
|-----|--------------------------|--------------------------------------|----------------------|------------------|-----------------------|--|---|---------------|--|------------|
| 1 | 0084-DCA | 02068/2022 | DEIAR-DCA-242/2022 | 18-mar-22 | CONSTRUCCION | BANCO INMOBILIARIO MEXICANO SOCIEDAD ANONIMA INSTITUCION DE BANCA MULTIPLE COMO FIDUCIARIA DEL CONTARTO DE FIDEICOMISO IRREVOCABLE DE ADMINISTRACION INMOBILIARIA 85100356 | REVOLUCION 616, COLONIA SAN PEDRO DE LOS PINOS, CP 03800, ALCALDIA BENITO JUAREZ | BENITO JUAREZ | EDIFICIO MIXTO REVOLUCION 616 | AUTORIZADO |
| 2 | 0112-DCA | 02460/2022 | DEIAR-DCA-301/2022 | 01-abr-22 | REHABILITACION | SOLUCIONES INTEGRALES PARA EL MEDIO RURAL SA DE CV | MORELOS Y FABIAN FLORES, COLONIA SAN ANTONIO TECOMITL Y SAN PABLO OZTOTEPEC, CP 12100, 12400, ALCALDIA MILPA ALTA | MILPA ALTA | TRABAJOS DE REHABILITACION (REENCARPETADO) DE CALLES Y AVENIDAS UBICADOS DENTRO DEL PERIMETRO DE LA ALCALDIA MILPA ALTA (CALLE MORELOS SAN ANTONIO TECOMITL, CALLE FABIAN FLORES SAN PABLO OZTOTEPEC) | NO APLICA |
| 3 | 0113-DCA | 02486/2022 | DEIAR-DCA-304/2022 | 04-abr-22 | REHABILITACION | CONSTRUCTORES Y SUPERVISORES SANTIAGO SA DE CV | AVENIDA SAN BERNARDINO, CAPULIN, LAS PERITAS, NARDO SUR, PALMA, TIERRA NUEVA, COLONIAS BARRIO EL ROSARIO, JARDINES DEL SUR, POTRERO DE SAN BERNARDINO, SANTA CRUZ CHAVARRIETA, BARRIO XALTOCAN, CP 160700 16050, 16030, 16840, 16090, ALCALDIA XOCHIMILCO | XOCHIMILCO | RECONSTRUCCION DE BANQUETAS, EL ROSARIO (BARR), (13-012), REPARACION Y ELABORACION DE BANQUETAS PARA TODA LA COLONIA, JARDINES DEL SUR (13-015), SUSTITUCION DE BANQUETAS RUSTICAS ESTAMPADAS Y GUARNICIONES DE AVENIDA SAN BERNARDINO, SEGUNDA ETAPA, POTRERO DE SAN BERNARDINO, (13-033), REENCARPETAMIENTO EN LA CALLE CAPULIN, LAS PERITAS, (13-044), TRABAJOS DE MANTENIMIENTO PAVIMENTO ECOLOGICO, SANTA CRUZ CHAVARRIETA, (13-061), TRABAJOS DE REHABILITACION, PAVIMENTACION EN C NARDO SUR Y PALMA, TIERRA NUEVA, (13-071). TRABAJOS DE REHABILITACION, EMBELLECIENDO NUESTROS CALLEJONES CON CONCRETO ESTAMPADO (SEGUNDA ETAPA), XALTOCAN (BARR), (13-073), ALCALDIA XOCHIMILCO, CIUDAD DE | AUTORIZADO |





ANEXO 1. LISTADO DE DECLARATORIAS DE CUMPLIMIENTO AMBIENTAL PRESENTADAS Y ADMITIDAS, Y SUS PLANES DE MANEJO DE RESIDUOS DE LA CONSTRUCCIÓN Y DEMOLICIÓN PARA TRÁMITES DE IMPACTO AMBIENTAL, AUTORIZADOS EL 18 DE MARZO DE 2022 Y DENTRO DEL PERIODO COMPRENDIDO DEL 1 AL 29 DE ABRIL DE 2022.

| NO. | NO. DE FOLIO DE REGISTRO | FOLIO DE INGRESO OFICIALÍA DE PARTES | NÚMERO DE EXPEDIENTE | FECHA DE INGRESO | MODALIDAD DEL TRÁMITE | PROMOVENTE | UBICACIÓN | ALCALDÍA | PROYECTO | PMRCD |
|-----|--------------------------|--------------------------------------|----------------------|------------------|---|---|---|----------------|---|------------|
| 4 | 0114-DCA | 02461/2022 | DEIAR-DCA-302/2022 | 01-abr-22 | CONJUNTOS HABITACIONALES, CONJUNTOS HABITACIONALES MIXTOS Y OFICINAS DE HASTA DIEZ MIL METROS CUADRADOS DE CONSTRUCCION | PERSONA FÍSICAS | CORDOBANES 3, COLONIA SAN JOSE INSURGENTES, CP 3900, ALCALDIA BENITO JUAREZ | BENITO JUAREZ | RESIDENCIAL CORDOBANES 3 | AUTORIZADO |
| 5 | 0115-DCA | 02536/2022 | DEIAR-DCA-313/2022 | 04-abr-22 | REHABILITACION | SUPERVISION Y CONSTRUCCION REY DAVSA SA DE CV | AVENIDA AQUILES SERDAN, MELCHOR OCAMPO, HIGUERAS, CAMINO LAS CRUCES, COLONIAS SANTIAGO TULYEHUALCO, SAN GREGORIO ATLAPULCO, CP 16700, 16664, ALCALDIA XOCHIMILCO | XOCHIMILCO | REHABILITACION DE RED DE AGUA POTABLE EN DOS CALLES: AVENIDA AQUILES SERDAN, MELCHOR OCAMPO, PUEBLO SANTIAGO TULYEHUALCO Y DOS CALLES: CAMINO A LAS CRUCES, SAN GREGORIO ATLAPULCO, ALCALDIA XOCHIMILCO, CIUDAD DE MEXICO | AUTORIZADO |
| 6 | 0116-DCA | 02491/2022 | DEIAR-DCA-305/2022 | 04-abr-22 | CONSTRUCCION | PERSONA FÍSICA | JUAREZ 18, COLONIA SAN ALVARO, CP 02090, ALCALDIA AZCAPOTZALCO | AZCAPOTZALCO | CONJUNTO HABITACIONAL JUAREZ 18 | AUTORIZADO |
| 7 | 0117-DCA | 02511/2022 | DEIAR-DCA-307/2022 | 05-abr-22 | REHABILITACION | ZICLO ARTE Y DISEÑO SA DE CV | SAN SEBASTIAN (ENTRE SANTA Y CALLEJON SAN ANGELO), COLONIA CHIMALISTAC, CP 01070; JUAREZ (ENTRE MORELOS Y CALZADA DE JUAREZ), COLONIA AXOTLA, CP 01030; KENNEDY (ENTRE WASHINGTON Y D. EISENHOWER), COLONIA PRESIDENTES, CP 01299; ARAUCARIA (ENTRE OLMO Y CAOBA), COLONIA GARCIMARRERO, CP 01510; DESIERTO DE GOBI (ENTRE AVENIDA TAMAULIPAS Y DESIERTO COLORADO), COLONIA SANTA LUCIA REACOMODO, CP 01500; PASO DE LA PAJA (ENTRE CAMILO ARRAIGA Y PASEO DE CHABACANO (CALLEJON CHACABUCO), COLONIA LA MEXICANA, CP 01260; LOMA BAJA (ENTRE LOMA CHICA Y CERRADA VALENTINA (LOMAS VALENTINA), COLONIA MARGARITA MAZA DE JUAREZ, CP 01250; XICHU (ENTRE MINAS DE ZOYOPAN Y MINEROS), COLONIA LOMAS DE SANTO DOMINGO (ES REAL DEL MONTE), CP 01130; MANRRASANOS (ENTRE CHICAGO Y PIRUANOS ES PIURANOS), COLONIA LA JOYA, CP 01280; MARIO LOPEZ PORTILLA (ENTRE ESCUADRON 201 Y AVENIDA ROQUE VELASCO CERON), COLONIA CRISTO REY, CP 01150; AVENIDA MINAS (ENTRE CIRCUITO MINERO Y 3ERA CERRADA DE MINAS, COLONIA ARVIDE, CP 01280; COLINA DE CAHUAS (ENTRE AVENIDA CENTENARIO Y COLINA DE ARECIBO), COLONIA (ES COLINAS DE TARANGO) RINCONADA DE TARANGO, CP 01619 01620; CRETA (ENTRE AQUILES Y CALZADA DE LAS AGUILAS), | ALVARO OBREGON | REHABILITACION, PAVIMENTACION, REENCARPETADO Y REPAVIMENTACION, DE SUPERFICIES DE RODAMIENTO EN VIALIDADES SECUNDARIAS "A" EN LAS COLONIAS: 10-002 ACUEDUCTO, 10-004 HACIENDA DE GUADALUPE CHIMALISTAC, 10-019 ARVIDE, 10-024 AXOTLA, 10-042 CHIMALISTAC, 10-047 CORPUS CHRISTY, 10-050 CRISTO REY, 10-051 RINCONADA DE TARANGO, 10-076 GARCIMARRERO, 10-103 LA JOYA, 10-106 LA MEXICANA, 10-123 LOMAS DE AXOMIATLA, 10-141 LOMAS DE SANTO DOMINGO, 10-148 MARGARITA MAZA DE JUAREZ, 10-158 MOLINO DE ROSAS (AMPL), 10-172 PILOTO (ADOLFO LOPEZ MATEOS) (AMPL), 10-178 PRESIDENTES 1RA (AMPL), 10-190 RINCON DE LA BOLSA, 10-201 SANTA LUCIA REACOMODO, 10-252 OLIVAR DEL CONDE 1RA SECCION I; DENTRO DEL PERIMETRO DE LA DEMARCAACION TERRITORIAL ALVARO OBREGON | AUTORIZADO |





ANEXO 1. LISTADO DE DECLARATORIAS DE CUMPLIMIENTO AMBIENTAL PRESENTADAS Y ADMITIDAS, Y SUS PLANES DE MANEJO DE RESIDUOS DE LA CONSTRUCCIÓN Y DEMOLICIÓN PARA TRÁMITES DE IMPACTO AMBIENTAL, AUTORIZADOS EL 18 DE MARZO DE 2022 Y DENTRO DEL PERIODO COMPRENDIDO DEL 1 AL 29 DE ABRIL DE 2022.

| NO. | NO. DE FOLIO DE REGISTRO | FOLIO DE INGRESO OFICIALÍA DE PARTES | NÚMERO DE EXPEDIENTE | FECHA DE INGRESO | MODALIDAD DEL TRÁMITE | PROMOVENTE | UBICACIÓN | ALCALDÍA | PROYECTO | PMRCD |
|-----|--------------------------|--------------------------------------|----------------------|------------------|---|--------------------------------|---|------------------|--|------------|
| | | | | | | | COLONIA LOMAS DE AXOMIATLA, CP 01820; NARANJO (ENTRE AVENIDA JACARANDAS), COLONIA RINCON DE LA BOLSA, CP 01849; LIMON (ENTRE AVENIDA JACARANDAS), COLONIA RINCON DE LA BOLSA, CP 01849; 9 (ENTRE PADRE HIDALGO Y 20), COLONIA OLIVAR DEL CONDE, CP 01400; AVENIDA ROSA TARTARA (ENTRE ROSA NAUTICA Y ESQ. ROSA TARTARA, COLONIA MOLINO DE ROSAS, CP 01470; LOMBARDO TOLEDANO (ENTRE COMUNAL Y AVENIDA MIGUEL ANGEL DE QUEVEDO), COLONIA AGRICOLA CHIMALISTAC, CP 01050, ALCALDIA ALVARO OBREGON | | | |
| 8 | 0118-DCA | 02512/2022 | DEIAR-DCA-308/2022 | 05-abr-22 | MODIFICACION, AMPLIACION, SUSTITUCION DE INFRAESTRUCTURA, CONSERVACION Y MANTENIMIENTO | ARQUITECTURA XTREMA 7 SA DE CV | ORIENTE 95, ESPACIO PUBLICO GRACIANO SANCHEZ ENTRE JALISCO Y AXAYACATL, ESPACIO PUBLICO JORGE NEGRETE ENTRE TEMOLULCO Y RIO SAN JAVIER, AVENIDA DEL MIRADOR ENTRE PARQUE NACIONAL Y AVENIDA DEL MIRADOR, ESPACIO PUBLICO SAN JUAN IXHUATEPEC EN PALMA, NORTE 94 Y CANAL DEL DESAGÜE, NORTE 13 Y NORTE 11 A, NORTE 1 M Y PONIENTE 116, COLONIAS LA JOYITA, GRACIANO SANCHEZ, LOMA LA PALMA, JORGE NEGRETE, LOMAS DE SAN JUAN IXHUATEPEC, NUEVA TENOCHTITLAN, LINDAVISTA VALLEJO II SECCION, PANAMERICANA, CP 07860, 07160, 07280, 07363, 07310, 07890, 07750, 07770, ALCALDIA GUSTAVO A MADERO | GUSTAVO A MADERO | MANTENIMIENTO Y CONSERVACION REFERENTE A LOS ESPACIOS PUBLICOS CON PRESUPUESTO PARTICIPATIVO (05-069) COL GRACIANO SANCHEZ, (05-086) COL JORGE NEGRETE, (05-093) COL LA CANDELARIA TICOMAN BARRIO, (05-103) COL LA JOYITA, (05-116) COL LOMAS DE SAN JUAN IXHUATEPEC 2A SECCION, (05-130) COL NUEVA TENOCHTITLAN, (05-131) COL NUEVA VALLEJO Y (05-134) COL PANAMERICANA AMPLIACION, TODAS EN LA DEMARCAACION TERRITORIAL GUSTAVO A MADERO | AUTORIZADO |
| 9 | 0119-DCA | 02535/2022 | DEIAR-DCA-312/2022 | 05-abr-22 | REHABILITACION | CONSTRUCCIONES ORENSE SA DE CV | CAMINO DE LA VOLUNTAD ENTRE AVENIDA VILLA DE AYALA Y CAMINO DE LA COOPERACION, EJIDO ENTRE BENITO JUAREZ E INDEPENDENCIA, BENITO JUAREZ ENTRE RAFAEL MARTINEZ DE LA TORRE Y LEOPOLDO AUER, ORIENTE 103 ENTRE H CONGRESO DE LA UNION Y NORTE 70, VALENTIN CANALIZO ENTRE TERCERA CERRADA VALENTIN CANALIZO Y AVENIDA GENERAL MARTIN CARRERA, CALLE 318 ENTRE CALLE 319 Y CALLE 315, COLONIAS CAMPESTRE ARAGON, 25 DE JULIO, VALLEJO PONIENTE, TABLAS DE SAN AGUSTIN, NUEVA ATZACOALCO, CP 07530, 07520, 07790, 07860, 07070, 07420, ALCALDIA GUSTAVO A MADERO | GUSTAVO A MADERO | MANTENIMIENTO Y CONSERVACION REFERENTE A LA PAVIMENTACION CON PRESUPUESTO PARTICIPATIVO (05-179) COL. TABLAS DE SAN AGUSTIN, ASI COMO BANQUETAS Y GUARNICIONES CON PRESUPUESTO (05-196) COL. VALLEJO PONIENTE, (05-208) COL. 25 DE JULIO, (05-215) COL. CAMPESTRE ARAGON I, (05-228) COL. MARTIN CARRERA II Y (05-229) COL. NUEVA ATZACOALCO I, TODAS EN LA DEMARCAACION TERRITORIAL GUSTAVO A MADERO | AUTORIZADO |
| 10 | 0120-DCA | 02543/2022 | DEIAR-DCA-316/2022 | 05-abr-22 | CONJUNTOS HABITACIONALES, CONJUNTOS HABITACIONALES MIXTOS Y OFICINAS DE HASTA DIEZ MIL METROS CUADRADOS DE CONSTRUCCION | PERSONAS FÍSICAS | PIRINEOS 11, COLONIA DEL VALLE, CP 03580, ALCALDIA BENITO JUAREZ | BENITO JUAREZ | PIRINEOS 11 | AUTORIZADO |





ANEXO 1. LISTADO DE DECLARATORIAS DE CUMPLIMIENTO AMBIENTAL PRESENTADAS Y ADMITIDAS, Y SUS PLANES DE MANEJO DE RESIDUOS DE LA CONSTRUCCIÓN Y DEMOLICIÓN PARA TRÁMITES DE IMPACTO AMBIENTAL, AUTORIZADOS EL 18 DE MARZO DE 2022 Y DENTRO DEL PERIODO COMPRENDIDO DEL 1 AL 29 DE ABRIL DE 2022.

| NO. | NO. DE FOLIO DE REGISTRO | FOLIO DE INGRESO OFICIALÍA DE PARTES | NÚMERO DE EXPEDIENTE | FECHA DE INGRESO | MODALIDAD DEL TRÁMITE | PROMOVENTE | UBICACIÓN | ALCALDÍA | PROYECTO | PMRCD |
|-----|--------------------------|--------------------------------------|----------------------|------------------|-----------------------|----------------------|--|----------|---|------------|
| 11 | 0121-DCA | 02549/2022 | DEIAR-DCA-318/2022 | 05-abr-22 | REHABILITACION | HEKA CODESA SA DE CV | CERRO DEL TESORO (ENTRE CERRO DE LA LUZ Y PROLONGACION I. ZARAGOZA, OMEGA (ENTRE AVENIDA MELCHOR O. CAMPO Y CALLE ALFA, PROLONGACION I. ZARAGOZA (ENTRE CALLE OMEGA Y CALLE CERRO DEL TESORO), CERRO DIOS DEL HACHA (ENTRE CALLE CERRO DEL TESORO Y CALLE EPSILON), GAMMA (ENTRE AVENIDA MIGUEL ANGEL DE QUEVEDO Y CALLE EPSILON), PROLONGACION AYUNTAMIENTO (ENTRE CALLE OMEGA Y CALLE EPSILON), EPSILON (ENTRE CALLE CERRO DEL TESORO Y CALLE ALFA, CERRO DEL VIGILANTE (ENTRE CALLE CERRO DEL OTATE Y CALLE CERRO DE LA LUZ), CERRO DEL OTATE (ENTRE CALLE CERRO DEL AGUA Y CALLE CERRO DEL AIRE), CERRO DEL AGUA (ENTRE CALLE CERRO DEL OTATE Y CALLE CERRO DEL TESORO), KAPPA (ENTRE 5º RETORNO DE KAPPA Y AVENIDA MIGUEL ANGEL DE QUEVEDO), DELTA (ENTRE CALLE EPSILON Y AVENIDA MIGUEL ANGEL DE QUEVEDO), ZOLIN (ENTRE CALLE TOCHTLI Y CALLE MIXQUIC), COCOLERA (ENTRE CALLE TOCHTLI Y CALLE MIXQUIC), TOCHTLI (ENTRE CALLE COYAMEL Y CALLE ESQUINAPA), TEPOCATL (ENTRE CALLE COYAMEL Y CALLE ESQUINAPA), AMATL (ENTRE CALLE COYAMEL Y CALLE ESQUINAPA), TENEJAC (ENTRE CALLE COYAMEL Y CALLE ESQUINAPA), COYAMEL (ENTRE CALLE COPAL Y CALLE JUMIL), NESMEL (ENTRE CALLE COYAMEL Y CALLE ESQUINAPA), COPAL (ENTRE CALLE COYAMEL Y CALLE ESQUINAPA), ESCUINAPA (ENTRE CALLE COPAL Y CALLE JUMIL, JUMIL (ENTRE CALLE COYAMEL Y CALLE ESQUINAPA), TOTOLIN (ENTRE CALLE AZULCO Y CALLE AZTAHUACAN), AMEZQUITE (ENTRE CALLE AHUACAN Y CALLE ACATEMPA), MALACACHON (ENTRE CALLE CHALCHICOMULA Y CALLE AHUANUSCO), TEJAMANIL (ENTRE CALLE ACATEMPA Y CALLE AHUANUSCO), TOLTECAS (ENTRE CALLE AHUANUSCO Y CALLE ZIHUATLAN), NUSTEPEC (ENTRE CALLE CICALCO Y CALLE PAPALOTL), BENJAMIN (ENTRE CALLE SAN ANTONIO Y CALLE SAN FELIPE), SAN CASTULO (ENTRE CALLE SAN ALBERTO Y CALLE SAN RAUL), SAN PERFECTO (ENTRE CALLE SAN RAUL Y CALLE SAN GONZALO), SAN GABRIEL (ENTRE CALLE SAN RAUL Y CALLE SAN GONZALO), SAN GONZALO (ENTRE CALLE SAN RAUL Y CALLE SAN GONZALO), SAN JULIO (ENTRE CALLE SAN HERMILIO Y CALLE SAN GONZALO), SAN CELSO (ENTRE CALLE SAN HERMILIO Y CALLE SANTA URSULA), SAN MACARIO (ENTRE CALLE SAN HERMILIO Y CALLE SANTA URSULA), LAS FLORES (ENTRE CALLE BUENAVISTA Y CALLE TEOTONGO), SAN ANDRES (ENTRE CALLE VIRGINIA Y CALZADA DE TLALPAN), E. | COYOACAN | TRABAJOS DE MANTENIMIENTO, CONSERVACION REHABILITACION DE INFRAESTRUCTURA PUBLICA (BANQUETAS) EN LAS COLONIAS BARRIO SAN LUCAS, DEL CARMEN, EL CARACOL, PARQUE SAN ANDRES, PEDREGAL DE SANTO DOMINGO, PEDREGAL DE SANTA URSULA COAPA Y ROMERO DE TERREROS | AUTORIZADO |





ANEXO 1. LISTADO DE DECLARATORIAS DE CUMPLIMIENTO AMBIENTAL PRESENTADAS Y ADMITIDAS, Y SUS PLANES DE MANEJO DE RESIDUOS DE LA CONSTRUCCIÓN Y DEMOLICIÓN PARA TRÁMITES DE IMPACTO AMBIENTAL, AUTORIZADOS EL 18 DE MARZO DE 2022 Y DENTRO DEL PERIODO COMPRENDIDO DEL 1 AL 29 DE ABRIL DE 2022.

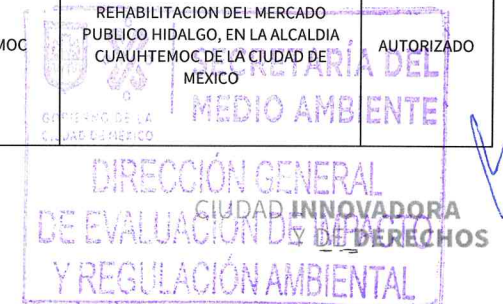
| NO. | NO. DE FOLIO DE REGISTRO | FOLIO DE INGRESO OFICIALÍA DE PARTES | NÚMERO DE EXPEDIENTE | FECHA DE INGRESO | MODALIDAD DEL TRÁMITE | PROMOVENTE | UBICACIÓN | ALCALDÍA | PROYECTO | PMRCD |
|-----|--------------------------|--------------------------------------|----------------------|------------------|---|--|---|---------------|--|------------|
| | | | | | | | PALLARES Y PORTILLO (ENTRE PENSILVANIA Y AVENIDA DIVISION DEL NORTE), ANTIGUA TAXQUEÑA (ENTRE DIVISION DEL NORTE Y CALLE VIRGINIA), CANADA (ENTRE CALLE CALIFORNIA Y DIVISION DEL NORTE), EUDEVAS (ENTRE CALLE TLAXOAPOLTECAS Y CIRCUITO ESTADIO AZTECA), CHICARAS (ENTRE CALLE TLAXOAPOLTECAS Y AVENIDA DEL IMAN), BUTACARIS (ENTRE CALLE TECUIXES Y AVENIDA DEL IMAN), BASOPAS (ENTRE CALLE SABAIBO Y AVENIDA DEL IMAN), VIENA (ENTRE CALLE MORELOS Y CALLE GOMEZ FARIAS), BERLIN (ENTRE CALLE MORELOS Y CALLE GOMEZ FARIAS), LONDRES (ENTRE CALLE MORELOS Y CALLE GOMEZ FARIAS), CORINA (ENTRE CALLE PARIS Y CALLE LONDRES), SAN PEDRO (ENTRE CALLE PARIS Y CALLE LONDRES), GOMEZ FARIAS (ENTRE CALLE PARIS Y CALLE LONDRES), ABASOLO (ENTRE CALLE MORELOS Y CALLE GOMEZ FARIAS), IGNACIO ALLENDE (ENTRE CALLE MORELOS Y CALLE GOMEZ FARIAS), MORELOS (ENTRE CALLE XICOTENCATL Y CALLE MALINTZIN), MOCTEZUMA (ENTRE CALLE MORELOS Y CALLE GOMEZ FARIAS), AVENIDA MIGUEL HIDALGO ENTRE CALLE MORELOS Y CALLE GOMEZ FARIAS, SAN MIGUEL (ENTRE CALLE AVENIDA HIDALGO Y CALLE TLATETILPA), CANADA (ENTRE CALLE ACOLOTITLA Y AVENIDA REAL SAN LUCAS, E. PALLARES Y PORTILLO (ENTRE AVENIDA REAL SAN LUCAS Y CALLE PENSIVANIA), ANTIGUA TAXQUEÑA (ENTRE AVENIDA REAL SAN LUCAS Y CALLE AMERICA, COLONIAS ROMERO DE TERREROS, PEDREGAL DE SANTO DOMINGO, SANTA URSULA COAPA, EL CARACOL, DEL CARMEN, BARRIO SAN LUCAS, CP 04310, 04369, 04650, 04650, 04650, 04739, 04100, 04030, ALCALDIA COYOACAN | | | |
| 12 | 0122-DCA | 02583/2022 | DEIAR-DCA-320/2022 | 06-abr-22 | CONSTRUCCION | FIDEICOMISO IRREVOCABLE DE ADMINISTRACION IDENTIFICADO BAJO EL NUMERO 4075/20ANTONIO | MAESTRO ANTONIO CASO 149, COLONIA SAN RAFAEL, CP 06740, ALCALDIA CUAUHEMOC | CUAUHEMOC | EDIFICIO HABITACIONAL ANTONIO CASO 149 | AUTORIZADO |
| 13 | 0123-DCA | 02589/2022 | DEIAR-DCA-327/2022 | 06-abr-22 | CONJUNTOS HABITACIONALES, CONJUNTOS HABITACIONALES MIXTOS Y OFICINAS DE HASTA DIEZ MIL METROS CUADRADOS DE CONSTRUCCION | LA CASA ESPACIO INMOBILIARIO SA DE CV | CALZADA DE TLALPAN 1437, COLONIA PORTALES NORTE, CP 03300, ALCALDIA BENITO JUAREZ | BENITO JUAREZ | | |





ANEXO 1. LISTADO DE DECLARATORIAS DE CUMPLIMIENTO AMBIENTAL PRESENTADAS Y ADMITIDAS, Y SUS PLANES DE MANEJO DE RESIDUOS DE LA CONSTRUCCIÓN Y DEMOLICIÓN PARA TRÁMITES DE IMPACTO AMBIENTAL, AUTORIZADOS EL 18 DE MARZO DE 2022 Y DENTRO DEL PERIODO COMPRENDIDO DEL 1 AL 29 DE ABRIL DE 2022.

| NO. | NO. DE FOLIO DE REGISTRO | FOLIO DE INGRESO OFICIALÍA DE PARTES | NÚMERO DE EXPEDIENTE | FECHA DE INGRESO | MODALIDAD DEL TRÁMITE | PROMOVENTE | UBICACIÓN | ALCALDÍA | PROYECTO | PMRCD |
|-----|--------------------------|--------------------------------------|----------------------|------------------|---|--|--|------------------|---|------------|
| 14 | 0124-DCA | 02590/2022 | DEIAR-DCA-328/2022 | 06-abr-22 | CONJUNTOS HABITACIONALES, CONJUNTOS HABITACIONALES MIXTOS Y OFICINAS DE HASTA DIEZ MIL METROS CUADRADOS DE CONSTRUCCION | RESIDENCIAL CORAL DIAMANTE SA DE CV Y PROMOTORA VEREDA DEL PEDREGAL SAPI DE CV | CAMELIA 207, COLONIA FLORIDA, CP 01030, ALCALDIA ALVARO OBREGON | ALVARO OBREGON | CAMELIA 207 | AUTORIZADO |
| 15 | 0125-DCA | 02632/2022 | DEIAR-DCA-333/2022 | 07-abr-22 | CENTROS COMERCIALES DE HASTA DIEZ MIL METROS CUADRADOS DE CONSTRUCCION | AUTOZONE DE MEXICO S DE RL DE CV | CARRETERA PICACHO AJUSCO 513, COLONIA LOMAS DE PADIERNA, CP 14240, ALCALDIA TLALPAN | TLALPAN | AUTOZONE 7879 | AUTORIZADO |
| 16 | 0126-DCA | 02659/2022 | DEIAR-DCA-334/2022 | 08-abr-22 | MODIFICACION, AMPLIACION, SUSTITUCION DE INFRAESTRUCTURA, CONSERVACION Y MANTENIMIENTO | ZICLO ARTE Y DISEÑO SA DE CV | AVENIDA 602 ENTRE AVENIDA 597 Y AVENIDA 599, AVENIDA ACUEDUCTO ENTRE AVENIDA RIO DE LOS REMEDIOS Y CERRADA DEL TRIUNFO, BARRANCA DE PEÑA GORDA ENTRE NICANDRO CASTILLO Y PEDRO INFANTE, AVENIDA RIO DE GUADALUPE ENTRE PUERTO MONTI Y PUERTO CARREÑO, NORTE 94 ENTRE RIO GUADALUPE Y CANAL DEL DESAGÜE, SANTIAGO DE CHILE ENTRE PUERTO BARACOA Y MARACAY, AVENIDA HUITZILIHUITL ENTRE TLACAMICHIN Y CITLI, AUTOMATIZACION ENTRE SERVICIOS ADMINISTRATIVOS Y SERVICIOS TECNICOS, COLONIAS SAN JUAN DE ARAGON III SECCION, SAN JUAN Y GUADALUPE TICOMAN, CUAUITEPEC, ALTO CENTRO, SAN JUAN DE ARAGON, SAN PEDRO EL CHICO, SAN PEDRO ZACATENCO, SANTA ISABEL TOLA, SOLIDARIDAD NACIONAL, CP 07970, 07350, 07100, 07950, 07480, 07360, 07010, 07264, ALCALDIA GUSTAVO A MADERO | GUSTAVO A MADERO | MANTENIMIENTO Y CONSERVACION REFERENTE A LOS ESPACIOS PUBLICOS CON PRESUPUESTO PARTICIPATIVO (05-159) SAN JUAN DE ARAGON 3A SECCION UNIDAD HABITACIONAL, (05-164) COLONIA SAN JUAN Y GUADALUPE TICOMAN BARRIO, (05-165), COLONIA SAN MIGUEL CUAUITEPEC, (05-166) COLONIA SAN MIGUEL LA ESCALERA BARRIO, (05-167) COLONIA SAN PEDRO DLE CHICO, (05-170) COLONIA SANTA ISABEL TOLA PUEBLO, (05-177) COLONIA SOLIDARIDAD NACIONAL Y (05-168) COLONIA SAN PEDRO ZACATENCO PUEBLO TODAS EN LA DEMARCACION TERRITORIAL GUSTAVO A MADERO, CIUDAD DE MEXICO | AUTORIZADO |
| 17 | 0127-DCA | 02668/2022 | DEIAR-DCA-335/2022 | 08-abr-22 | REHABILITACION | JEMACO CONSTRUCCIONES SA DE CV | DR BARRAGAN ENTRE DR ANDRADE Y DR BARRAGAN SN, COLONIA DOCTORES, CP 06720, ALCALDIA CUAUHEMOC | CUAUHEMOC | REHABILITACION DEL MERCADO PUBLICO HIDALGO, EN LA ALCALDIA CUAUHEMOC DE LA CIUDAD DE MEXICO | AUTORIZADO |





ANEXO 1. LISTADO DE DECLARATORIAS DE CUMPLIMIENTO AMBIENTAL PRESENTADAS Y ADMITIDAS, Y SUS PLANES DE MANEJO DE RESIDUOS DE LA CONSTRUCCIÓN Y DEMOLICIÓN PARA TRÁMITES DE IMPACTO AMBIENTAL, AUTORIZADOS EL 18 DE MARZO DE 2022 Y DENTRO DEL PERIODO COMPRENDIDO DEL 1 AL 29 DE ABRIL DE 2022.

| NO. | NO. DE FOLIO DE REGISTRO | FOLIO DE INGRESO OFICIALÍA DE PARTES | NÚMERO DE EXPEDIENTE | FECHA DE INGRESO | MODALIDAD DEL TRÁMITE | PROMOVENTE | UBICACIÓN | ALCALDÍA | PROYECTO | PMRCD |
|-----|--------------------------|--------------------------------------|----------------------|------------------|---|---|---|---------------|--|------------|
| 18 | 0128-DCA | 02690/2022 | DEIAR-DCA-339/2022 | 08-abr-22 | CONJUNTOS HABITACIONALES, CONJUNTOS HABITACIONALES MIXTOS Y OFICINAS DE HASTA DIEZ MIL METROS CUADRADOS DE CONSTRUCCION | INMOBILIARIA DACSC CENTRO SA DE CV | XOCHICALCO 596, COLONIA VERTIZ NARVARTE, CP 03600, ALCALDIA BENITO JUAREZ | BENITO JUAREZ | CONJUNTO HABITACIONAL XOCHICALCO 596 | AUTORIZADO |
| 19 | 0129-DCA | 02707/2022 | DEIAR-DCA-340/2022 | 11-abr-22 | REHABILITACION | DISEÑO Y CONSTRUCCIONES JIMBAR SA DE CV | CASCADA, EDUCACION PRIMARIA, JAZMIN, MALVA, FELIPE JARDINES, ENRIQUE LOMBRADO, MONTE CAUCASO, MAR DE LA FECUNDIDAD, SAUCES, CIPRESES, ATOTONILCO CHINANCO, COLONIAS EL ROSARIO, JAIME TORRES BODET, JARDINES DEL LLAMO, LA DRAGA, QUIAHUATLA, SANTA CECILIA, SELENE 1A SECCION, MAR DE LA FECUNDIDAD, SELENE 2A SECCION, TIERRA BLANCA, LOS REYES, CP 13540, 13530, 13550, 13273, 13090, 13010, 13420, 13540, 13080, ALCALDIA TLAHUAC | TLAHUAC | REENCARPETAMIENTO EN CALLES DE LOS COMITES GENERADORES, PRESUPUESTO PARTICIPATIVO 2021, DE LA ALCALDIA TLAHUAC | AUTORIZADO |
| 20 | 0130-DCA | 02725/2022 | DEIAR-DCA-347/2022 | 11-abr-22 | CONJUNTOS HABITACIONALES, CONJUNTOS HABITACIONALES MIXTOS Y OFICINAS DE HASTA DIEZ MIL METROS CUADRADOS DE CONSTRUCCION | PERSONAS FÍSICAS | RAFAEL MARTINEZ RIP RIP 47, COLONIA INDEPENDENCIA, CP 03630, ALCALDIA BENITO JUAREZ | BENITO JUAREZ | RAFAEL MARTINEZ RIP RIP 47 | AUTORIZADO |
| 21 | 0131-DCA | 02723/2022 | DEIAR-DCA-345/2022 | 11-abr-22 | DEMOLICION | MARGOPH SA DE CV | EJE 4 ORIENTE RIO CHURUBUSCO 2335, COLONIA AGRICOLA ORIENTAL, CP 08500, ALCALDIA IZTACALCO | IZTACALCO | DEMOLICION RIO CHURUBUSCO 2335 | AUTORIZADO |
| 22 | 0132-DCA | 02722/2022 | DEIAR-DCA-344/2022 | 11-abr-22 | DEMOLICION | CORREDOR ROMA CONDESA SA DE CV | AVENIDA MICHOACAN 21, COLONIA HIPODROMO, CP 06100, ALCALDIA CUAUHTEMOC | CUAUHTEMOC | DEMOLICION AVENIDA MICHOACAN 21 | AUTORIZADO |





ANEXO 1. LISTADO DE DECLARATORIAS DE CUMPLIMIENTO AMBIENTAL PRESENTADAS Y ADMITIDAS, Y SUS PLANES DE MANEJO DE RESIDUOS DE LA CONSTRUCCIÓN Y DEMOLICIÓN PARA TRÁMITES DE IMPACTO AMBIENTAL, AUTORIZADOS EL 18 DE MARZO DE 2022 Y DENTRO DEL PERIODO COMPRENDIDO DEL 1 AL 29 DE ABRIL DE 2022.

| NO. | NO. DE FOLIO DE REGISTRO | FOLIO DE INGRESO OFICIALÍA DE PARTES | NÚMERO DE EXPEDIENTE | FECHA DE INGRESO | MODALIDAD DEL TRÁMITE | PROMOVENTE | UBICACIÓN | ALCALDÍA | PROYECTO | PMRCD |
|-----|--------------------------|--------------------------------------|----------------------|------------------|---|---|---|----------------|--|------------|
| 23 | 0133-DCA | 02724/2022 | DEIAR-DCA-346/2022 | 11-abr-22 | REHABILITACION | GRUPO CONSTRUCTOR CARSON SA DE CV | CALZADA MEXICO TACUBA DE CUERNAVACA A CACAMATZIN, COLONIAS POPOTLA, SANTO TOMAS, ANAHUAC I SECCION, UN HOGAR PARA NOSOTROS, CP 11400, 11340, 11320, 11330, ALCALDIA MIGUEL HIDALGO | MIGUEL HIDALGO | MEJORAMIENTO, ADECUACION Y COMPLEMENTO DE GUARNICIONES Y BANQUETAS PARA LA CALZADA MEXICO TACUBA, EN: TRAMO 01: DE FERROCARRIL DE CUERNAVACA A LA CALLE CACAMATZIN, COLONIAS POPOTLA, SANTO TOMAS, ANAHUAC I SECCION Y UN HOGAR PARA NOSOTROS, ALCALDIA MIGUEL HIDALGO, CP 11400, 11430, 11320 Y 11330, EN LA CIUDAD DE MEXICO | AUTORIZADO |
| 24 | 0134-DCA | 02726/2022 | DEIAR-DCA-348/2022 | 11-abr-22 | REHABILITACION | EDIFICACIONES Y CONSTRUCCIONES GOMEZ Y CORDOVA SA DE CV | AMOR ENTRE SABINOS Y CONGRESO DE LA UNION, SUR 167 ENTRE ORIENTE 112 Y ORIENTE 114, ORIENTE 108 ENTRE SUR 171 Y SUR 177, XICOTENCATL, COLONIAS SANTA ANITA, BRAMADERO RAMOS MILLAN, BARRIO LOS REYES, CP 08300, 08020, 08620, ALCALDIA IZTACALCO | IZTACALCO | REHABILITACION, SUSTITUCION Y MANTENIMIENTO DE LA RED SECUNDARIA DE DRENAJE II, CON PRESUPUESTO PARTICIPATIVO 2020 Y 2021 EN LAS COLONIAS: LOS REYES (BARR) (06-018), SANTA ANITA (06-032) Y RAMOS MILLAN BRAMADERO II (06-062; DENTRO DE LA ALCALDIA IZTACALCO | AUTORIZADO |
| 25 | 0135-DCA | 02754/2022 | DEIAR-DCA-350/2022 | 11-abr-22 | REHABILITACION | EDIFICACIONES Y CONSTRUCCIONES GOMEZ Y CORDOVA SA DE CV | 2A CERRADA SAN FRANCISCO (ENTRE CERRADA AHUIZOTL Y ESQUINA SAN FRANCISCO), PLAYA MANZANILLO ENTRE PLAYA MIRAMAR Y PLAYA MIRADOR), PLAYA CARABALI, CERRADA CALLE 4 119 B, ORIENTE 118, ORIENTE 219, PLAYA MOCAMBO, PLAYA GUITARRON, ACCESO PUERTA 12 CIUDAD DEPORTIVA MAGDALENA MIXHUCA, COLONIAS SAN FRANCISCO XICALTONGO, SAN ANDRES TETEPILCO, REFORMA IZTACCIHUATL, MILITAR MARTE, AGRICOLA PANTITLAN, RAMOS MILLAN, AGRICOLA ORIENTAL, MILITAR MARTE, GRANJAS MEXICO, CP 08230, 08840, 08100, 08020, 08500, 08400, ALCALDIA IZTACALCO | IZTACALCO | 0.21NR.0532 TRABAJOS DE REHABILITACION DE LA RED SECUNDARIA DE DRENAJE EN LA ALCALDIA IZTACALCO | AUTORIZADO |
| 26 | 0136-DCA | 02807/2022 | DEIAR-DCA-353/2022 | 13-abr-22 | CONJUNTOS HABITACIONALES, CONJUNTOS HABITACIONALES MIXTOS Y OFICINAS DE HASTA DIEZ MIL METROS CUADRADOS DE CONSTRUCCION | TOWN TORRE SYD SA DE CV | TLACOTALPAN 84, COLONIA ROMA SUR, CP 06760, ALCALDIA CUAUHTEMOC | CUAUHTEMOC | TLACOTALPAN 84 CONDOMINIO | AUTORIZADO |





ANEXO 1. LISTADO DE DECLARATORIAS DE CUMPLIMIENTO AMBIENTAL PRESENTADAS Y ADMITIDAS, Y SUS PLANES DE MANEJO DE RESIDUOS DE LA CONSTRUCCIÓN Y DEMOLICIÓN PARA TRÁMITES DE IMPACTO AMBIENTAL, AUTORIZADOS EL 18 DE MARZO DE 2022 Y DENTRO DEL PERIODO COMPRENDIDO DEL 1 AL 29 DE ABRIL DE 2022.


| NO. | NO. DE FOLIO DE REGISTRO | FOLIO DE INGRESO OFICIALÍA DE PARTES | NÚMERO DE EXPEDIENTE | FECHA DE INGRESO | MODALIDAD DEL TRÁMITE | PROMOVENTE | UBICACIÓN | ALCALDÍA | PROYECTO | PMRCD |
|-----|--------------------------|--------------------------------------|----------------------|------------------|---|------------------------------|---|----------------|--|------------|
| 27 | 0137-DCA | 028011/2022 | DEIAR-DCA-354/2022 | 13-abr-22 | CONJUNTOS HABITACIONALES, CONJUNTOS HABITACIONALES MIXTOS Y OFICINAS DE HASTA DIEZ MIL METROS CUADRADOS DE CONSTRUCCION | PERSONAS FÍSICAS | JOSE F GUTIERREZ 221, COLONIA ANGEL ZIMBRON, CP 02090, ALCALDIA AZCAPOTZALCO | AZCAPOTZALCO | JOSE F GUTIERREZ 221 | AUTORIZADO |
| 28 | 0138-DCA | 02852/2022 | DEIAR-DCA-356/2022 | 18-abr-22 | DEMOLICION | SAYIL RESIDENCIAL SA DE CV | CHILPANCINGO 57, COLONIA HIPODROMO, CP 06100, ALCALDIA CUAUHEMOC | CUAUHEMOC | DEMOLICION CHILPANCINGO 57 | AUTORIZADO |
| 29 | 0139-DCA | 02872/2022 | DEIAR-DCA-357/2022 | 19-abr-22 | CONJUNTOS HABITACIONALES, CONJUNTOS HABITACIONALES MIXTOS Y OFICINAS DE HASTA DIEZ MIL METROS CUADRADOS DE CONSTRUCCION | AL ARQUITECTOS SA DE CV | ANAXAGORAS 817, COLONIA NARVARTE PONIENTE, CP 03020, ALCALDIA BENITO JUAREZ | BENITO JUAREZ | ANAXAGORAS 817 | AUTORIZADO |
| 30 | 0140-DCA | 02894/2022 | DEIAR-DCA-358/2022 | 19-abr-22 | CONJUNTOS HABITACIONALES, CONJUNTOS HABITACIONALES MIXTOS Y OFICINAS DE HASTA DIEZ MIL METROS CUADRADOS DE CONSTRUCCION | PERSONAS FÍSICAS | AVENIDA EUGENIO SUE 111, COLONIA POLANCO V SECCION, CP 11550, ALCALDIA MIGUEL HIDALGO | MIGUEL HIDALGO | EUGENIO SUE | AUTORIZADO |
| 31 | 0141-DCA | 02895/2022 | DEIAR-DCA-359/2022 | 19-abr-22 | CONJUNTOS HABITACIONALES, CONJUNTOS HABITACIONALES MIXTOS Y OFICINAS DE HASTA DIEZ MIL METROS CUADRADOS DE CONSTRUCCION | ZYMA OFFICE HOSTING SA DE CV | CIRCUITO INTERIOR RIO CHURUBUSCO 104, COLONIA SAN DIEGO CHURUBUSCO, CP 04120, ALCALDIA COYOACAN | COYOACAN | DEMOLICION DE CONSTRUCCION ACTUAL PARA LA EDIFICACION DE 9 DEPARTAMENTOS EN RIO CHURUBUSCO 104 | AUTORIZADO |





ANEXO 1. LISTADO DE DECLARATORIAS DE CUMPLIMIENTO AMBIENTAL PRESENTADAS Y ADMITIDAS, Y SUS PLANES DE MANEJO DE RESIDUOS DE LA CONSTRUCCIÓN Y DEMOLICIÓN PARA TRÁMITES DE IMPACTO AMBIENTAL, AUTORIZADOS EL 18 DE MARZO DE 2022 Y DENTRO DEL PERIODO COMPRENDIDO DEL 1 AL 29 DE ABRIL DE 2022.

| NO. | NO. DE FOLIO DE REGISTRO | FOLIO DE INGRESO OFICIALÍA DE PARTES | NÚMERO DE EXPEDIENTE | FECHA DE INGRESO | MODALIDAD DEL TRÁMITE | PROMOVENTE | UBICACIÓN | ALCALDÍA | PROYECTO | PMRCD |
|-----|--------------------------|--------------------------------------|----------------------|------------------|---|---------------------------------|--|------------------|---|------------|
| 32 | 0142-DCA | 02994/2022 | DEIAR-DCA-364/2022 | 21-abr-22 | CONJUNTOS HABITACIONALES, CONJUNTOS HABITACIONALES MIXTOS Y OFICINAS DE HASTA DIEZ MIL METROS CUADRADOS DE CONSTRUCCION | INMOBILIARIA DMSW SA DE CV | CADIZ 199, COLONIA ALAMOS, CP 03400, ALCALDIA BENITO JUAREZ | BENITO JUAREZ | EDIFICIO DE DEPARTAMENTOS CADIZ 199 | AUTORIZADO |
| 33 | 0143-DCA | 02996/2022 | DEIAR-DCA-365/2022 | 21-abr-22 | CONJUNTOS HABITACIONALES, CONJUNTOS HABITACIONALES MIXTOS Y OFICINAS DE HASTA DIEZ MIL METROS CUADRADOS DE CONSTRUCCION | RESIDENCIAL OK 65 S DE RL DE CV | OKLAHOMA 65, COLONIA NAPOLES, CP 03810, ALCALDIA BENITO JUAREZ | BENITO JUAREZ | RESIDENCIAL OK65 | AUTORIZADO |
| 34 | 0144-DCA | 02997/2022 | DEIAR-DCA-366/2022 | 21-abr-22 | CONJUNTOS HABITACIONALES, CONJUNTOS HABITACIONALES MIXTOS Y OFICINAS DE HASTA DIEZ MIL METROS CUADRADOS DE CONSTRUCCION | PERSONAS FÍSICAS | DOCTOR BARRAGAN 301, COLONIA DOCTORES, CP 6720, ALCALDIA CUAUHEMOC | CUAUHEMOC | DOCTOR BARRAGAN 301 | AUTORIZADO |
| 35 | 0145-DCA | 03030/2022 | DEIAR-DCA-372/2022 | 22-abr-22 | DEMOLICION | LABIOMOLA SA DE CV | CARRASCO 98, COLONIA TORIELLO GUERRA, CP 14050, ALCALDIA TLALPAN | TLALPAN | DEMOLICION CARRASCO 98 | AUTORIZADO |
| 36 | 0146-DCA | 03024/2022 | DEIAR-DCA-369/2022 | 22-abr-22 | MODIFICACION, AMPLIACION, SUSTITUCION DE INFRAESTRUCTURA, CONSERVACION Y MANTENIMIENTO | ZICLO ARTE Y DISEÑO SA DE CV | AGUSCALIENTES ENTRE RIO SAN JAVIER Y DURANGO, CAMPECHE ENTRE DURANGO Y TABASCO, GUANAJUATO HASTA CALLE GUERRERO, SAN MIGUEL CHALMA ENTRE DURANGO Y TABASCO, COLONIA CHALMA DE GUADALUPE, CP 07210, ALCALDIA GUSTAVO A MADERO | GUSTAVO A MADERO | MANTENIMIENTO DEL ALUMBRADO PUBLICO DE LA COLONIA CHALMA DE GUADALUPE | AUTORIZADO |





ANEXO 1. LISTADO DE DECLARATORIAS DE CUMPLIMIENTO AMBIENTAL PRESENTADAS Y ADMITIDAS, Y SUS PLANES DE MANEJO DE RESIDUOS DE LA CONSTRUCCIÓN Y DEMOLICIÓN PARA TRÁMITES DE IMPACTO AMBIENTAL, AUTORIZADOS EL 18 DE MARZO DE 2022 Y DENTRO DEL PERIODO COMPRENDIDO DEL 1 AL 29 DE ABRIL DE 2022.

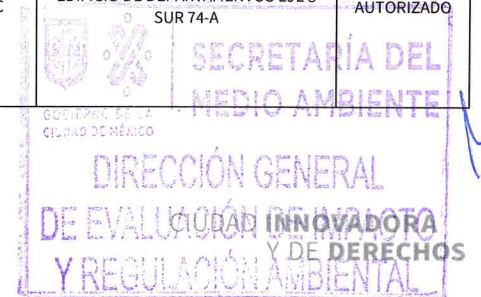
| NO. | NO. DE FOLIO DE REGISTRO | FOLIO DE INGRESO OFICIALÍA DE PARTES | NÚMERO DE EXPEDIENTE | FECHA DE INGRESO | MODALIDAD DEL TRÁMITE | PROMOVENTE | UBICACIÓN | ALCALDÍA | PROYECTO | PMRCD |
|-----|--------------------------|--------------------------------------|----------------------|------------------|---|--|---|------------------|---|------------|
| 37 | 0147-DCA | 03033/2022 | DEIAR-DCA-375/2022 | 22-abr-22 | MODIFICACION, AMPLIACION, SUSTITUCION DE INFRAESTRUCTURA, CONSERVACION Y MANTENIMIENTO | PROYECTOS Y CONSTRUCCIONES DAVANA SA DE CV | AVENIDA LACANDONES 140, COLONIA PEDREGAL LAS AGUILAS, CP 14439, ALCALDIA TLALPAN | TLALPAN | PILARES DIF LACANDONES | AUTORIZADO |
| 38 | 0148-DCA | 03039/2022 | DEIAR-DCA-379/2022 | 22-abr-22 | DEMOLICION | PERSONA FÍSICA | PROLONGACION TURMALINA 38, COLONIA ESTRELLA, CP 07810, ALCALDIA GUSTAVO A MADERO | GUSTAVO A MADERO | DEMOLICION CASA HABITACION | AUTORIZADO |
| 39 | 0149-DCA | 03035/2022 | DEIAR-DCA-376/2022 | 22-abr-22 | CONJUNTOS HABITACIONALES, CONJUNTOS HABITACIONALES MIXTOS Y OFICINAS DE HASTA DIEZ MIL METROS CUADRADOS DE CONSTRUCCION | PERSONA FÍSICA | RIO GRIJALVA 48, COLONIA CUAUHEMOC, CP 06500, ALCALDIA CUAUHEMOC | CUAUHEMOC | RIO GRIJALVA 48 | AUTORIZADO |
| 40 | 0150-DCA | 03032/2022 | DEIAR-DCA-374/2022 | 22-abr-22 | CONJUNTOS HABITACIONALES, CONJUNTOS HABITACIONALES MIXTOS Y OFICINAS DE HASTA DIEZ MIL METROS CUADRADOS DE CONSTRUCCION | PROYECTO Y DISEÑO TANGERINA SA DE CV | IGNACIO ALDAMA, CHIMALPOPOCA, ESTUDIOS CHURUBUSCO, TLACATECO, ANGOSTURA, COLICA, COCONETLA, TRIGO, ORIENTE, LOS REYES, GUILLERMO PRIETO, COLONIAS COYUYA, EX EJIDOS DE LA MAGDALENA MIXHUCA, LOS REYES, PICOS IZTACALCO 1B, BARRIO SAN MIGUEL, BARRIO SANTIAGO NORTE, BARRIO ZAPOTITLA, CAMPAMENTO 2 DE OCTUBRE II, CP 08240, 08610, 08650, 08320, 08010, 08700, 08620, 08930, ALCALDIA IZTACALCO | IZTACALCO | REHABILITACION DE LA SUPERFICIE DE RODAMIENTO (REPAVIMENTACION Y/O BACHEO), CON PRESUPUESTO PARTICIPATIVO 2020 Y 2021 EN LAS COLONIAS: COYUYA (FRACC) (06-005), EX EJIDOS DE LA MAGDALENA MIXHUCA (06009), LOS REYES (BARR) (06-18), PICOS IZTACALCO 1B (06-024), SAN MIGUEL (BARR) (06-030), SANTIAGO NORTE (BARR) (06-034), ZAPOTLA (BARR) (06-039) Y CAMPAMENTO 2 OCTUBRE II (06-049); DENTRO DEL PERIMETRO TERRITORIAL DE LA ALCALDIA IZTACALCO | AUTORIZADO |





ANEXO 1. LISTADO DE DECLARATORIAS DE CUMPLIMIENTO AMBIENTAL PRESENTADAS Y ADMITIDAS, Y SUS PLANES DE MANEJO DE RESIDUOS DE LA CONSTRUCCIÓN Y DEMOLICIÓN PARA TRÁMITES DE IMPACTO AMBIENTAL, AUTORIZADOS EL 18 DE MARZO DE 2022 Y DENTRO DEL PERIODO COMPRENDIDO DEL 1 AL 29 DE ABRIL DE 2022.

| NO. | NO. DE FOLIO DE REGISTRO | FOLIO DE INGRESO OFICIALÍA DE PARTES | NÚMERO DE EXPEDIENTE | FECHA DE INGRESO | MODALIDAD DEL TRÁMITE | PROMOVENTE | UBICACIÓN | ALCALDÍA | PROYECTO | PMRCD |
|-----|--------------------------|--------------------------------------|----------------------|------------------|---|--|---|-----------------------|---|------------|
| 41 | 0151-DCA | 03040/2022 | DEIAR-DCA-380/2022 | 22-abr-22 | CONJUNTOS HABITACIONALES, CONJUNTOS HABITACIONALES MIXTOS Y OFICINAS DE HASTA DIEZ MIL METROS CUADRADOS DE CONSTRUCCION | PERSONAS FÍSICAS | VENUS 13, COLONIA SAN SIMON TOLNAHUAC, CP 06920, ALCALDIA CUAUHEMOC | CUAUHEMOC | OBRA DE DEMOLICION Y CONSTRUCCION DE CONJUNTO HABITACIONAL VENUS 13 | AUTORIZADO |
| 42 | 0152-DCA | 03037/2022 | DEIAR-DCA-378/2022 | 22-abr-22 | CONJUNTOS HABITACIONALES, CONJUNTOS HABITACIONALES MIXTOS Y OFICINAS DE HASTA DIEZ MIL METROS CUADRADOS DE CONSTRUCCION | CIBANCO SOCIEDAD ANONMA INSTITUCION DE VANCA MULTIPLE DIVISION FIDUSIARIA COMO FIDUSIARIO EN EL FIDEICOMISO CIB/3123 | PASEO DE LOS AHUEHUETES NORTE 1477, COLONIA BOSQUES DE LAS LOMAS, CP 05120, ALCALDIA CUAJIMALPA DE MORELOS | CUAJIMALPA DE MORELOS | AHUHUETES 1477 | AUTORIZADO |
| 43 | 0153-DCA | 03065/2022 | DEIAR-DCA-383/2022 | 25-abr-22 | MODIFICACION, AMPLIACION, SUSTITUCION DE INFRAESTRUCTURA, CONSERVACION Y MANTENIMIENTO | BELLAVISTA TOWN HOUSE SA DE CV | AVENIDA AZCAPOTZALCO 166, COLONIA ANGEL ZIMBRON, CP 02090, ALCALDIA AZCAPOTZALCO | AZCAPOTZALCO | AZCAPOTZALCO 166 | AUTORIZADO |
| 44 | 0154-DCA | 03063/2022 | DEIAR-DCA-382/2022 | 25-abr-22 | MODIFICACION, AMPLIACION, SUSTITUCION DE INFRAESTRUCTURA, CONSERVACION Y MANTENIMIENTO | COMPAÑIA CONSTRUCTORA ARASU SA DE CV | PORVENIR 240, TEPANTITLAMILCO ESQUINA CON CANAL DEL NORTE Y EMILIANO ZAPATA, COLONIAS LAS ARBOLEDAS, TEPANTITLAMILCO, CP 13219, 13700, ALCALDIA TLAHUAC | TLAHUAC | TRABAJOS DE MANTENIMINEOT A LA RED HIDROSANITARIA PRESUPESTO PARTICIPATIVO 2021, DE LA ALCALDIA TLAHUAC | AUTORIZADO |
| 45 | 0155-DCA | 03099/2022 | DEIAR-DCA-384/2022 | 26-abr-22 | CONJUNTOS HABITACIONALES, CONJUNTOS HABITACIONALES MIXTOS Y OFICINAS DE HASTA DIEZ MIL METROS CUADRADOS DE CONSTRUCCION | PERSONAS FÍSICAS | EJE 3 SUR JOSE PEON CONTRERAS 74 A, COLONIA OBRERA, CP 06800, ALCALDIA CUAUHEMOC | CUAUHEMOC | EDIFICIO DE DEPARTAMENTOS EJE 3 SUR 74-A | AUTORIZADO |





ANEXO 1. LISTADO DE DECLARATORIAS DE CUMPLIMIENTO AMBIENTAL PRESENTADAS Y ADMITIDAS, Y SUS PLANES DE MANEJO DE RESIDUOS DE LA CONSTRUCCIÓN Y DEMOLICIÓN PARA TRÁMITES DE IMPACTO AMBIENTAL, AUTORIZADOS EL 18 DE MARZO DE 2022 Y DENTRO DEL PERIODO COMPRENDIDO DEL 1 AL 29 DE ABRIL DE 2022.

| NO. | NO. DE FOLIO DE REGISTRO | FOLIO DE INGRESO OFICIALÍA DE PARTES | NÚMERO DE EXPEDIENTE | FECHA DE INGRESO | MODALIDAD DEL TRÁMITE | PROMOVENTE | UBICACIÓN | ALCALDÍA | PROYECTO | PMRCD |
|-----|--------------------------|--------------------------------------|----------------------|------------------|---|------------------------------------|--|----------------|--|------------|
| 46 | 0156-DCA | 03110/2022 | DEIAR-DCA-388/2022 | 26-abr-22 | CONJUNTOS HABITACIONALES, CONJUNTOS HABITACIONALES MIXTOS Y OFICINAS DE HASTA DIEZ MIL METROS CUADRADOS DE CONSTRUCCION | PERSONAS FÍSICAS | AVENIDA ALVARO OBREGON 72, COLONIA ROMA NORTE, CP 06700, ALCALDIA CUAUHTEMOC | CUAUHTEMOC | OBRA NUEVA ALVARO OBREGON 72 | AUTORIZADO |
| 47 | 0157-DCA | 03128/2022 | DEIAR-DCA-389/2022 | 27-abr-22 | CONJUNTOS HABITACIONALES, CONJUNTOS HABITACIONALES MIXTOS Y OFICINAS DE HASTA DIEZ MIL METROS CUADRADOS DE CONSTRUCCION | PERSONAS FÍSICAS | AVENIDA COYOACAN EJE 3 PONIENTE 1079, COLONIA DEL VALLE SUR, CP 03100, ALCALDIA BENITO JUAREZ | BENITO JUAREZ | COYOACAN 1079 | AUTORIZADO |
| 48 | 0158-DCA | 03138/2022 | DEIAR-DCA-392/2022 | 27-abr-22 | MODIFICACION, AMPLIACION, SUSTITUCION DE INFRAESTRUCTURA, CONSERVACION Y MANTENIMIENTO | ESPACIOS INTELIGENTES L2, SA DE CV | ANDADOR NORTE DE PLAYA REGATAS A CALZADA DE LA VIGA, COLONIA MILITAR MARTE, CP 08830, ALCALDIA IZTACALCO | IZTACALCO | REHABILITACION DEL ANDADOR NORTE SEGUNDA ETAPA CON PRESUPUETSO PARTICIPATIVO 2021 | AUTORIZADO |
| 49 | 0159-DCA | 03137/2022 | DEIAR-DCA-391/2022 | 27-abr-22 | MODIFICACION, AMPLIACION, SUSTITUCION DE INFRAESTRUCTURA, CONSERVACION Y MANTENIMIENTO | HALLIB INGENIERIA SA DE CV | ANDADOR 105 A ENTRE ORIENTE 110 A Y ORIENTE 116, SUR 105 ENTRE AVENIDA DEL RECREO Y ORIENTE 110, AVENIDA DEL RECREO ENTRE SUR 105 Y SUR 15, SUR 115 ENTRE AVENIDA DEL RECREO Y ORIENTE 110, ORIENTE 110 ENTRE SUR 113 A Y SUR 115, SUR 113 ENTRE ORIENTE 110 Y ORIENTE 116, ORIENTE 116 DE FRANCISCO TRONCOSO A SUR 113-A, COLONIA JUVENTINO ROSAS, CP 08700, ALCALDIA IZTACALCO | IZTACALCO | REHABILITACION DE ESPACIO PUBLICO (CONTINUIDAD DE SENDERO SEGURO, SEGURIDAD Y MANTENIMIENTO EN LA COLONIA, JUVENTINO ROSAS 1(06-054), DENTRO DEL PERIMETRO TERRITORIAL DE LA ALCALDIA IZTACALCO) | AUTORIZADO |
| 50 | 0160-DCA | 03149/2022 | DEIAR-DCA-393/2022 | 27-abr-22 | CENTROS COMERCIALES DE HASTA DIEZ MIL METROS CUADRADOS DE CONSTRUCCION | AZTECA VIVIENDA SA DE CV | AVENIDA CAMINO REAL DE TOLUCA 525, COLONIA JOSE MARIA PINOSUAREZ, CP 01140, ALCALDIA LAVARO OBREGON | ALVARO OBREGON | CONSTRUCCION DE LOCALES COMERCIALES | AUTORIZADO |





ANEXO 1. LISTADO DE DECLARATORIAS DE CUMPLIMIENTO AMBIENTAL PRESENTADAS Y ADMITIDAS, Y SUS PLANES DE MANEJO DE RESIDUOS DE LA CONSTRUCCIÓN Y DEMOLICIÓN PARA TRÁMITES DE IMPACTO AMBIENTAL, AUTORIZADOS EL 18 DE MARZO DE 2022 Y DENTRO DEL PERIODO COMPRENDIDO DEL 1 AL 29 DE ABRIL DE 2022.

| NO. | NO. DE FOLIO DE REGISTRO | FOLIO DE INGRESO OFICIALÍA DE PARTES | NÚMERO DE EXPEDIENTE | FECHA DE INGRESO | MODALIDAD DEL TRÁMITE | PROMOVENTE | UBICACIÓN | ALCALDÍA | PROYECTO | PMRCD |
|-----|--------------------------|--------------------------------------|----------------------|------------------|---|--|---|------------------|---|------------|
| 51 | 0161-DCA | 03168/2022 | DEIAR-DCA-399/2022 | 28-abr-22 | CONJUNTOS HABITACIONALES, CONJUNTOS HABITACIONALES MIXTOS Y OFICINAS DE HASTA DIEZ MIL METROS CUADRADOS DE CONSTRUCCION | PERSONAS FÍSICAS | CERRADA SOLOLA 14 (ANTES 329), COLONIA SAN BARTOLO ATEPEHUACAN, CP 07730, ALCALDIA GUSTAVO A MADERO | GUSTAVO A MADERO | CONJUNTO HABITACIONAL SOLOLA 14 (ANTES 329) | AUTORIZADO |
| 52 | 0162-DCA | 03173/2022 | DEIAR-DCA-400/2022 | 28-abr-22 | CONJUNTOS HABITACIONALES, CONJUNTOS HABITACIONALES MIXTOS Y OFICINAS DE HASTA DIEZ MIL METROS CUADRADOS DE CONSTRUCCION | PERSONAS FÍSICAS | EJE 1 SUR DR RIO DE LA LOZA 250, COLONIA DOCTORES, CP 06720, ALCALDIA CUAUHEMOC | CUAUHEMOC | LOZA 250 | AUTORIZADO |
| 53 | 0163-DCA | 03185/2022 | DEIAR-DCA-405/2022 | 29-abr-22 | MODIFICACION, AMPLIACION, SUSTITUCION DE INFRAESTRUCTURA, CONSERVACION Y MANTENIMIENTO | PROYECTO 2030 SA DE CV | CALLEJON CHINAMPAS (HASTA VICENTE GUERRERO), COLONIA BARRIO DE SAN MIGUEL, CP 08650, ALCALDIA IZTACALCO | IZTACALCO | REHABILITACION DE LA RED DE DRENAJE NO MAS TUBERIAS LLENAS CON PRESUPUESTO PARTICIPATIVO 2021 EN LA COLONIA: (06-030) SAN MIGUEL (BARR) DENTRO DEL PERIMETRO TERRITORIAL DE LA ALCALDIA IZTACALCO | AUTORIZADO |
| 54 | 0164-DCA | 03192/2022 | DEIAR-DCA-407/2022 | 29-abr-22 | MODIFICACION, AMPLIACION, SUSTITUCION DE INFRAESTRUCTURA, CONSERVACION Y MANTENIMIENTO | OPERADORA Y MANTENEDORA DEL CIRCUITO INTERIOR SA DE CV | AVENIDA RIO CHURUBUSCO SN, COLONIA GRANJAS MEXICO, CP 08400, ALCALDIA IZTACALCO | IZTACALCO | MEJORAMIENTO URBANO Y MANTENIMIENTO INTEGRAL DEL CIRCUITO INTEGRAL DE LA CIUDAD DE MEXICO QUE INCLUYE LA IMPLEMENTACION DE SOLUCIONES Y ADECUACIONES VIALES | AUTORIZADO |
| 55 | 0165-DCA | 03193/2022 | DEIAR-DCA-408/2022 | 29-abr-22 | REHABILITACION | PROYECTO Y DISEÑO TANGERINA SA DE CV | LA MORA Y AVENIDA JOSE MARIA MORELOS SN, COLONIA SAN MIGUEL TOPILEJO, CP 14500, ALCALDIA TLALPAN | TLALPAN | PAVIMENTACION ASFALTICA DE TODAS LAS CALLES DEL PUEBLO SAN MIGUEL TOPILEJO (CLAVE 12-157), DENTRO DEL PERIMETRO DE LA DEMARCAACION TERRITORIAL | AUTORIZADO |

